



Podgląd zawartości pliku GML

Informacje o pliku

Nazwa jednostki i identyfikator TERYT: **Strzegowo (141305) / Powiat mławski / MAZOWIECKIE**

Typ aktu planowania przestrzennego: **plan ogólny gminy (POG)**

Zawartość: **akt planowania przestrzennego lub zbiór aktów planowania przestrzennego**

Raport walidacji pliku



Dane w pliku są zgodne ze schematem aplikacyjnym oraz specyfikacją danych

Walidator wersja: 4.0.6

Plik o idIIP = PL.ZIPPZP.10417_141305-POG_1POG_20260115T180653 w dniu 12.03.2026 jest zgodny ze schematem aplikacyjnym GML Planowanie przestrzenne 2.0 oraz specyfikacją danych.

Adres serwisu: <https://www.gov.pl/zagospodarowanieprzestrzenne>

Adres usługi walidacji: https://aplikacje.gov.pl/app/gov_xml_validator

Zawartość pliku

Dokument zawiera:

Akty planowania przestrzennego: 1

Dokumenty formalne: 1

Strefy planistyczne: 1,130

Obszary uzupełnienia zabudowy: 114

Informacje ogólne o pliku GML:

Akt planowania przestrzennego

akt planowania przestrzennego	PL.ZIPPZP.10417_141305-POG_1POG_20260115T180653
identyfier	https://www.gov.pl/zagospodarowanieprzestrzenne/app/AktPlanowaniaPrzestrzennego/PL.ZIPPZP.10417/141305-POG/1POG/20260115T180653
przestrzen nazw	PL.ZIPPZP.10417/141305-POG
lokalny id	1POG
wersja id	20260115T180653
poczatek wersji obiektu	2026-01-15T18:06:53
tytul	Plan ogólny gminy Strzegowo
obowiazuje od	2026-01-15
obowiazuje do	obecnie
typ planu	plan ogólny gminy https://www.gov.pl/static/zagospodarowanieprzestrzenne/codelist/TypAktuPlanowaniaPrzestrzennegoKod/planOgolnyGminy
poziom hierarchii	lokalny https://inspire.ec.europa.eu/codelist/LevelOfSpatialPlanValue/local
status	w opracowaniu https://inspire.ec.europa.eu/codelist/ProcessStepGeneralValue/elaboration
modyfikacja	nie

układ odniesienia przestrzennego	EPSG 2178 (PL - 2000 - 7)
zasieg przestrzenny	
dokument przystępujący	https://www.gov.pl/zagospodarowanieprzestrzenne/app/DokumentFormalny/PL.ZIPPZP.10417/141305-POG/1POG
wydzielenie planistyczne	https://www.gov.pl/zagospodarowanieprzestrzenne/app/StrefaPlanistyczna/PL.ZIPPZP.10417/141305-POG/1POG-18SO/20260226T083728
wydzielenie planistyczne	https://www.gov.pl/zagospodarowanieprzestrzenne/app/StrefaPlanistyczna/PL.ZIPPZP.10417/141305-POG/1POG-17SO/20260226T083723
wydzielenie planistyczne	https://www.gov.pl/zagospodarowanieprzestrzenne/app/StrefaPlanistyczna/PL.ZIPPZP.10417/141305-POG/1POG-15SO/20260226T083710
wydzielenie planistyczne	https://www.gov.pl/zagospodarowanieprzestrzenne/app/StrefaPlanistyczna/PL.ZIPPZP.10417/141305-POG/1POG-1SO/20260226T174108
wydzielenie planistyczne	https://www.gov.pl/zagospodarowanieprzestrzenne/app/StrefaPlanistyczna/PL.ZIPPZP.10417/141305-POG/1POG-22SO/20260226T083756
wydzielenie planistyczne	https://www.gov.pl/zagospodarowanieprzestrzenne/app/StrefaPlanistyczna/PL.ZIPPZP.10417/141305-POG/1POG-74SO/20260226T195728
wydzielenie planistyczne	https://www.gov.pl/zagospodarowanieprzestrzenne/app/StrefaPlanistyczna/PL.ZIPPZP.10417/141305-POG/1POG-47SO/20260302T110617
wydzielenie planistyczne	https://www.gov.pl/zagospodarowanieprzestrzenne/app/StrefaPlanistyczna/PL.ZIPPZP.10417/141305-POG/1POG-490SO/20260305T175927
wydzielenie planistyczne	https://www.gov.pl/zagospodarowanieprzestrzenne/app/StrefaPlanistyczna/PL.ZIPPZP.10417/141305-POG/1POG-61SO/20260302T111044
wydzielenie planistyczne	https://www.gov.pl/zagospodarowanieprzestrzenne/app/StrefaPlanistyczna/PL.ZIPPZP.10417/141305-POG/1POG-71SO/20260305T153607
wydzielenie planistyczne	https://www.gov.pl/zagospodarowanieprzestrzenne/app/StrefaPlanistyczna/PL.ZIPPZP.10417/141305-POG/1POG-45SO/20260226T201206
wydzielenie planistyczne	https://www.gov.pl/zagospodarowanieprzestrzenne/app/StrefaPlanistyczna/PL.ZIPPZP.10417/141305-POG/1POG-37SO/20260302T110835
wydzielenie planistyczne	https://www.gov.pl/zagospodarowanieprzestrzenne/app

	/StrefaPlanistyczna/PL.ZIPPZP.10417/141305-POG/1POG-3SO/20260226T083319
wydzialenie planistyczne	https://www.gov.pl/zagospodarowanieprzestrzenne/app/StrefaPlanistyczna/PL.ZIPPZP.10417/141305-POG/1POG-26SO/20260305T152944
wydzialenie planistyczne	https://www.gov.pl/zagospodarowanieprzestrzenne/app/StrefaPlanistyczna/PL.ZIPPZP.10417/141305-POG/1POG-24SO/20260210T164616
wydzialenie planistyczne	https://www.gov.pl/zagospodarowanieprzestrzenne/app/StrefaPlanistyczna/PL.ZIPPZP.10417/141305-POG/1POG-25SO/20260226T094152
wydzialenie planistyczne	https://www.gov.pl/zagospodarowanieprzestrzenne/app/StrefaPlanistyczna/PL.ZIPPZP.10417/141305-POG/1POG-11SO/20260226T174049
wydzialenie planistyczne	https://www.gov.pl/zagospodarowanieprzestrzenne/app/StrefaPlanistyczna/PL.ZIPPZP.10417/141305-POG/1POG-35SO/20260226T173946
wydzialenie planistyczne	https://www.gov.pl/zagospodarowanieprzestrzenne/app/StrefaPlanistyczna/PL.ZIPPZP.10417/141305-POG/1POG-32SO/20260226T090034
wydzialenie planistyczne	https://www.gov.pl/zagospodarowanieprzestrzenne/app/StrefaPlanistyczna/PL.ZIPPZP.10417/141305-POG/1POG-65SO/20260226T200202
wydzialenie planistyczne	https://www.gov.pl/zagospodarowanieprzestrzenne/app/StrefaPlanistyczna/PL.ZIPPZP.10417/141305-POG/1POG-64SO/20260226T200212
wydzialenie planistyczne	https://www.gov.pl/zagospodarowanieprzestrzenne/app/StrefaPlanistyczna/PL.ZIPPZP.10417/141305-POG/1POG-21SO/20260226T083751
wydzialenie planistyczne	https://www.gov.pl/zagospodarowanieprzestrzenne/app/StrefaPlanistyczna/PL.ZIPPZP.10417/141305-POG/1POG-13SP/20260226T174505
wydzialenie planistyczne	https://www.gov.pl/zagospodarowanieprzestrzenne/app/StrefaPlanistyczna/PL.ZIPPZP.10417/141305-POG/1POG-81SO/20260226T090538
wydzialenie planistyczne	https://www.gov.pl/zagospodarowanieprzestrzenne/app/StrefaPlanistyczna/PL.ZIPPZP.10417/141305-POG/1POG-82SO/20260226T090530
wydzialenie planistyczne	https://www.gov.pl/zagospodarowanieprzestrzenne/app/StrefaPlanistyczna/PL.ZIPPZP.10417/141305-POG/1POG-78SO/20260226T092445
wydzialenie planistyczne	https://www.gov.pl/zagospodarowanieprzestrzenne/app/StrefaPlanistyczna/PL.ZIPPZP.10417/141305-POG/1POG-6SP/20260226T174712
wydzialenie planistyczne	https://www.gov.pl/zagospodarowanieprzestrzenne/app/StrefaPlanistyczna/PL.ZIPPZP.10417/141305-POG/1POG-80SU/20260305T150235
wydzialenie planistyczne	https://www.gov.pl/zagospodarowanieprzestrzenne/app/StrefaPlanistyczna/PL.ZIPPZP.10417/141305-POG/1POG-79SU/20260305T150241
wydzialenie planistyczne	https://www.gov.pl/zagospodarowanieprzestrzenne/app

	/StrefaPlanistyczna/PL.ZIPPZP.10417/141305-POG/1POG-77SU/20260305T150253
wydzialenie planistyczne	https://www.gov.pl/zagospodarowanieprzestrzenne/app/StrefaPlanistyczna/PL.ZIPPZP.10417/141305-POG/1POG-4SP/20260305T144851
wydzialenie planistyczne	https://www.gov.pl/zagospodarowanieprzestrzenne/app/StrefaPlanistyczna/PL.ZIPPZP.10417/141305-POG/1POG-21SU/20260226T085106
wydzialenie planistyczne	https://www.gov.pl/zagospodarowanieprzestrzenne/app/StrefaPlanistyczna/PL.ZIPPZP.10417/141305-POG/1POG-1SP/20260226T085651
wydzialenie planistyczne	https://www.gov.pl/zagospodarowanieprzestrzenne/app/StrefaPlanistyczna/PL.ZIPPZP.10417/141305-POG/1POG-2SP/20260226T085043
wydzialenie planistyczne	https://www.gov.pl/zagospodarowanieprzestrzenne/app/StrefaPlanistyczna/PL.ZIPPZP.10417/141305-POG/1POG-24SN/20260305T152248
wydzialenie planistyczne	https://www.gov.pl/zagospodarowanieprzestrzenne/app/StrefaPlanistyczna/PL.ZIPPZP.10417/141305-POG/1POG-22SN/20260305T152308
wydzialenie planistyczne	https://www.gov.pl/zagospodarowanieprzestrzenne/app/StrefaPlanistyczna/PL.ZIPPZP.10417/141305-POG/1POG-12SP/20260226T174524
wydzialenie planistyczne	https://www.gov.pl/zagospodarowanieprzestrzenne/app/StrefaPlanistyczna/PL.ZIPPZP.10417/141305-POG/1POG-70SU/20260305T150341
wydzialenie planistyczne	https://www.gov.pl/zagospodarowanieprzestrzenne/app/StrefaPlanistyczna/PL.ZIPPZP.10417/141305-POG/1POG-502SZ/20260302T114800
wydzialenie planistyczne	https://www.gov.pl/zagospodarowanieprzestrzenne/app/StrefaPlanistyczna/PL.ZIPPZP.10417/141305-POG/1POG-206SJ/20260302T105913
wydzialenie planistyczne	https://www.gov.pl/zagospodarowanieprzestrzenne/app/StrefaPlanistyczna/PL.ZIPPZP.10417/141305-POG/1POG-30SN/20260305T152103
wydzialenie planistyczne	https://www.gov.pl/zagospodarowanieprzestrzenne/app/StrefaPlanistyczna/PL.ZIPPZP.10417/141305-POG/1POG-20SN/20260302T113710
wydzialenie planistyczne	https://www.gov.pl/zagospodarowanieprzestrzenne/app/StrefaPlanistyczna/PL.ZIPPZP.10417/141305-POG/1POG-74SU/20260305T150309
wydzialenie planistyczne	https://www.gov.pl/zagospodarowanieprzestrzenne/app/StrefaPlanistyczna/PL.ZIPPZP.10417/141305-POG/1POG-75SU/20260305T150305
wydzialenie planistyczne	https://www.gov.pl/zagospodarowanieprzestrzenne/app/StrefaPlanistyczna/PL.ZIPPZP.10417/141305-POG/1POG-501SZ/20260302T114813
wydzialenie planistyczne	https://www.gov.pl/zagospodarowanieprzestrzenne/app/StrefaPlanistyczna/PL.ZIPPZP.10417/141305-POG/1POG-58SN/20260305T151541
wydzialenie planistyczne	https://www.gov.pl/zagospodarowanieprzestrzenne/app

	/StrefaPlanistyczna/PL.ZIPPZP.10417/141305-POG/1POG-69SU/20260305T150439
wydzialenie planistyczne	https://www.gov.pl/zagospodarowanieprzestrzenne/app/StrefaPlanistyczna/PL.ZIPPZP.10417/141305-POG/1POG-46SN/20260305T151845
wydzialenie planistyczne	https://www.gov.pl/zagospodarowanieprzestrzenne/app/StrefaPlanistyczna/PL.ZIPPZP.10417/141305-POG/1POG-45SN/20260305T151851
wydzialenie planistyczne	https://www.gov.pl/zagospodarowanieprzestrzenne/app/StrefaPlanistyczna/PL.ZIPPZP.10417/141305-POG/1POG-44SN/20260305T151857
wydzialenie planistyczne	https://www.gov.pl/zagospodarowanieprzestrzenne/app/StrefaPlanistyczna/PL.ZIPPZP.10417/141305-POG/1POG-5SP/20260226T174912
wydzialenie planistyczne	https://www.gov.pl/zagospodarowanieprzestrzenne/app/StrefaPlanistyczna/PL.ZIPPZP.10417/141305-POG/1POG-3SP/20260226T175003
wydzialenie planistyczne	https://www.gov.pl/zagospodarowanieprzestrzenne/app/StrefaPlanistyczna/PL.ZIPPZP.10417/141305-POG/1POG-23SR/20260305T145614
wydzialenie planistyczne	https://www.gov.pl/zagospodarowanieprzestrzenne/app/StrefaPlanistyczna/PL.ZIPPZP.10417/141305-POG/1POG-22SU/20260226T181022
wydzialenie planistyczne	https://www.gov.pl/zagospodarowanieprzestrzenne/app/StrefaPlanistyczna/PL.ZIPPZP.10417/141305-POG/1POG-1SK/20260226T092328
wydzialenie planistyczne	https://www.gov.pl/zagospodarowanieprzestrzenne/app/StrefaPlanistyczna/PL.ZIPPZP.10417/141305-POG/1POG-8SI/20260302T142536
wydzialenie planistyczne	https://www.gov.pl/zagospodarowanieprzestrzenne/app/StrefaPlanistyczna/PL.ZIPPZP.10417/141305-POG/1POG-86SU/20260305T150206
wydzialenie planistyczne	https://www.gov.pl/zagospodarowanieprzestrzenne/app/StrefaPlanistyczna/PL.ZIPPZP.10417/141305-POG/1POG-73SO/20260226T183326
wydzialenie planistyczne	https://www.gov.pl/zagospodarowanieprzestrzenne/app/StrefaPlanistyczna/PL.ZIPPZP.10417/141305-POG/1POG-75SO/20260226T185754
wydzialenie planistyczne	https://www.gov.pl/zagospodarowanieprzestrzenne/app/StrefaPlanistyczna/PL.ZIPPZP.10417/141305-POG/1POG-84SO/20260226T090514
wydzialenie planistyczne	https://www.gov.pl/zagospodarowanieprzestrzenne/app/StrefaPlanistyczna/PL.ZIPPZP.10417/141305-POG/1POG-83SO/20260226T090519
wydzialenie planistyczne	https://www.gov.pl/zagospodarowanieprzestrzenne/app/StrefaPlanistyczna/PL.ZIPPZP.10417/141305-POG/1POG-88SO/20260226T090558
wydzialenie planistyczne	https://www.gov.pl/zagospodarowanieprzestrzenne/app/StrefaPlanistyczna/PL.ZIPPZP.10417/141305-POG/1POG-87SO/20260302T121006
wydzialenie planistyczne	https://www.gov.pl/zagospodarowanieprzestrzenne/app

	/StrefaPlanistyczna/PL.ZIPPZP.10417/141305-POG/1POG-86SO/20260302T121055
wydzialenie planistyczne	https://www.gov.pl/zagospodarowanieprzestrzenne/app/StrefaPlanistyczna/PL.ZIPPZP.10417/141305-POG/1POG-89SO/20260226T090431
wydzialenie planistyczne	https://www.gov.pl/zagospodarowanieprzestrzenne/app/StrefaPlanistyczna/PL.ZIPPZP.10417/141305-POG/1POG-84SU/20260305T150122
wydzialenie planistyczne	https://www.gov.pl/zagospodarowanieprzestrzenne/app/StrefaPlanistyczna/PL.ZIPPZP.10417/141305-POG/1POG-82SU/20260305T150221
wydzialenie planistyczne	https://www.gov.pl/zagospodarowanieprzestrzenne/app/StrefaPlanistyczna/PL.ZIPPZP.10417/141305-POG/1POG-81SU/20260305T150230
wydzialenie planistyczne	https://www.gov.pl/zagospodarowanieprzestrzenne/app/StrefaPlanistyczna/PL.ZIPPZP.10417/141305-POG/1POG-78SU/20260305T150248
wydzialenie planistyczne	https://www.gov.pl/zagospodarowanieprzestrzenne/app/StrefaPlanistyczna/PL.ZIPPZP.10417/141305-POG/1POG-73SU/20260305T150324
wydzialenie planistyczne	https://www.gov.pl/zagospodarowanieprzestrzenne/app/StrefaPlanistyczna/PL.ZIPPZP.10417/141305-POG/1POG-14SP/20260226T174500
wydzialenie planistyczne	https://www.gov.pl/zagospodarowanieprzestrzenne/app/StrefaPlanistyczna/PL.ZIPPZP.10417/141305-POG/1POG-4SC/20260209T180317
wydzialenie planistyczne	https://www.gov.pl/zagospodarowanieprzestrzenne/app/StrefaPlanistyczna/PL.ZIPPZP.10417/141305-POG/1POG-17SI/20260208T182932
wydzialenie planistyczne	https://www.gov.pl/zagospodarowanieprzestrzenne/app/StrefaPlanistyczna/PL.ZIPPZP.10417/141305-POG/1POG-83SU/20260305T150213
wydzialenie planistyczne	https://www.gov.pl/zagospodarowanieprzestrzenne/app/StrefaPlanistyczna/PL.ZIPPZP.10417/141305-POG/1POG-85SU/20260305T150113
wydzialenie planistyczne	https://www.gov.pl/zagospodarowanieprzestrzenne/app/StrefaPlanistyczna/PL.ZIPPZP.10417/141305-POG/1POG-15SI/20260208T182638
wydzialenie planistyczne	https://www.gov.pl/zagospodarowanieprzestrzenne/app/StrefaPlanistyczna/PL.ZIPPZP.10417/141305-POG/1POG-76SU/20260305T150258
wydzialenie planistyczne	https://www.gov.pl/zagospodarowanieprzestrzenne/app/StrefaPlanistyczna/PL.ZIPPZP.10417/141305-POG/1POG-60SN/20260305T151524
wydzialenie planistyczne	https://www.gov.pl/zagospodarowanieprzestrzenne/app/StrefaPlanistyczna/PL.ZIPPZP.10417/141305-POG/1POG-59SN/20260305T151530
wydzialenie planistyczne	https://www.gov.pl/zagospodarowanieprzestrzenne/app/StrefaPlanistyczna/PL.ZIPPZP.10417/141305-POG/1POG-62SN/20260305T151514
wydzialenie planistyczne	https://www.gov.pl/zagospodarowanieprzestrzenne/app

	/StrefaPlanistyczna/PL.ZIPPZP.10417/141305-POG/1POG-61SN/20260305T151519
wydzielenie planistyczne	https://www.gov.pl/zagospodarowanieprzestrzenne/app/StrefaPlanistyczna/PL.ZIPPZP.10417/141305-POG/1POG-63SN/20260305T151507
wydzielenie planistyczne	https://www.gov.pl/zagospodarowanieprzestrzenne/app/StrefaPlanistyczna/PL.ZIPPZP.10417/141305-POG/1POG-77SO/20260210T155930
wydzielenie planistyczne	https://www.gov.pl/zagospodarowanieprzestrzenne/app/StrefaPlanistyczna/PL.ZIPPZP.10417/141305-POG/1POG-79SO/20260226T090727
wydzielenie planistyczne	https://www.gov.pl/zagospodarowanieprzestrzenne/app/StrefaPlanistyczna/PL.ZIPPZP.10417/141305-POG/1POG-55SG/20260212T130841
wydzielenie planistyczne	https://www.gov.pl/zagospodarowanieprzestrzenne/app/StrefaPlanistyczna/PL.ZIPPZP.10417/141305-POG/1POG-76SO/20260210T155911
wydzielenie planistyczne	https://www.gov.pl/zagospodarowanieprzestrzenne/app/StrefaPlanistyczna/PL.ZIPPZP.10417/141305-POG/1POG-64SN/20260305T151457
wydzielenie planistyczne	https://www.gov.pl/zagospodarowanieprzestrzenne/app/StrefaPlanistyczna/PL.ZIPPZP.10417/141305-POG/1POG-60SO/20260226T200258
wydzielenie planistyczne	https://www.gov.pl/zagospodarowanieprzestrzenne/app/StrefaPlanistyczna/PL.ZIPPZP.10417/141305-POG/1POG-85SO/20260226T090505
wydzielenie planistyczne	https://www.gov.pl/zagospodarowanieprzestrzenne/app/StrefaPlanistyczna/PL.ZIPPZP.10417/141305-POG/1POG-57SO/20260210T160341
wydzielenie planistyczne	https://www.gov.pl/zagospodarowanieprzestrzenne/app/StrefaPlanistyczna/PL.ZIPPZP.10417/141305-POG/1POG-273SJ/20260302T104827
wydzielenie planistyczne	https://www.gov.pl/zagospodarowanieprzestrzenne/app/StrefaPlanistyczna/PL.ZIPPZP.10417/141305-POG/1POG-272SJ/20260302T104832
wydzielenie planistyczne	https://www.gov.pl/zagospodarowanieprzestrzenne/app/StrefaPlanistyczna/PL.ZIPPZP.10417/141305-POG/1POG-270SJ/20260302T104853
wydzielenie planistyczne	https://www.gov.pl/zagospodarowanieprzestrzenne/app/StrefaPlanistyczna/PL.ZIPPZP.10417/141305-POG/1POG-214SJ/20260302T105757
wydzielenie planistyczne	https://www.gov.pl/zagospodarowanieprzestrzenne/app/StrefaPlanistyczna/PL.ZIPPZP.10417/141305-POG/1POG-213SJ/20260302T105807
wydzielenie planistyczne	https://www.gov.pl/zagospodarowanieprzestrzenne/app/StrefaPlanistyczna/PL.ZIPPZP.10417/141305-POG/1POG-216SJ/20260302T105735
wydzielenie planistyczne	https://www.gov.pl/zagospodarowanieprzestrzenne/app/StrefaPlanistyczna/PL.ZIPPZP.10417/141305-POG/1POG-217SJ/20260302T105726
wydzielenie planistyczne	https://www.gov.pl/zagospodarowanieprzestrzenne/app

	/StrefaPlanistyczna/PL.ZIPPZP.10417/141305-POG/1POG-208SJ/20260302T105904
wydzielenie planistyczne	https://www.gov.pl/zagospodarowanieprzestrzenne/app/StrefaPlanistyczna/PL.ZIPPZP.10417/141305-POG/1POG-207SJ/20260302T105909
wydzielenie planistyczne	https://www.gov.pl/zagospodarowanieprzestrzenne/app/StrefaPlanistyczna/PL.ZIPPZP.10417/141305-POG/1POG-210SJ/20260302T105848
wydzielenie planistyczne	https://www.gov.pl/zagospodarowanieprzestrzenne/app/StrefaPlanistyczna/PL.ZIPPZP.10417/141305-POG/1POG-205SJ/20260302T105919
wydzielenie planistyczne	https://www.gov.pl/zagospodarowanieprzestrzenne/app/StrefaPlanistyczna/PL.ZIPPZP.10417/141305-POG/1POG-209SJ/20260302T105900
wydzielenie planistyczne	https://www.gov.pl/zagospodarowanieprzestrzenne/app/StrefaPlanistyczna/PL.ZIPPZP.10417/141305-POG/1POG-218SJ/20260302T105721
wydzielenie planistyczne	https://www.gov.pl/zagospodarowanieprzestrzenne/app/StrefaPlanistyczna/PL.ZIPPZP.10417/141305-POG/1POG-265SJ/20260302T104952
wydzielenie planistyczne	https://www.gov.pl/zagospodarowanieprzestrzenne/app/StrefaPlanistyczna/PL.ZIPPZP.10417/141305-POG/1POG-266SJ/20260302T104936
wydzielenie planistyczne	https://www.gov.pl/zagospodarowanieprzestrzenne/app/StrefaPlanistyczna/PL.ZIPPZP.10417/141305-POG/1POG-268SJ/20260302T104904
wydzielenie planistyczne	https://www.gov.pl/zagospodarowanieprzestrzenne/app/StrefaPlanistyczna/PL.ZIPPZP.10417/141305-POG/1POG-269SJ/20260302T104858
wydzielenie planistyczne	https://www.gov.pl/zagospodarowanieprzestrzenne/app/StrefaPlanistyczna/PL.ZIPPZP.10417/141305-POG/1POG-271SJ/20260302T104845
wydzielenie planistyczne	https://www.gov.pl/zagospodarowanieprzestrzenne/app/StrefaPlanistyczna/PL.ZIPPZP.10417/141305-POG/1POG-267SJ/20260302T104927
wydzielenie planistyczne	https://www.gov.pl/zagospodarowanieprzestrzenne/app/StrefaPlanistyczna/PL.ZIPPZP.10417/141305-POG/1POG-264SJ/20260302T104958
wydzielenie planistyczne	https://www.gov.pl/zagospodarowanieprzestrzenne/app/StrefaPlanistyczna/PL.ZIPPZP.10417/141305-POG/1POG-204SJ/20260302T105926
wydzielenie planistyczne	https://www.gov.pl/zagospodarowanieprzestrzenne/app/StrefaPlanistyczna/PL.ZIPPZP.10417/141305-POG/1POG-203SJ/20260302T105932
wydzielenie planistyczne	https://www.gov.pl/zagospodarowanieprzestrzenne/app/StrefaPlanistyczna/PL.ZIPPZP.10417/141305-POG/1POG-212SJ/20260302T135531
wydzielenie planistyczne	https://www.gov.pl/zagospodarowanieprzestrzenne/app/StrefaPlanistyczna/PL.ZIPPZP.10417/141305-POG/1POG-211SJ/20260302T105818
wydzielenie planistyczne	https://www.gov.pl/zagospodarowanieprzestrzenne/app

	/StrefaPlanistyczna/PL.ZIPPZP.10417/141305-POG/1POG-215SJ/20260302T105752
wydzialenie planistyczne	https://www.gov.pl/zagospodarowanieprzestrzenne/app/StrefaPlanistyczna/PL.ZIPPZP.10417/141305-POG/1POG-202SJ/20260302T105942
wydzialenie planistyczne	https://www.gov.pl/zagospodarowanieprzestrzenne/app/StrefaPlanistyczna/PL.ZIPPZP.10417/141305-POG/1POG-224SJ/20260302T105636
wydzialenie planistyczne	https://www.gov.pl/zagospodarowanieprzestrzenne/app/StrefaPlanistyczna/PL.ZIPPZP.10417/141305-POG/1POG-223SJ/20260302T105645
wydzialenie planistyczne	https://www.gov.pl/zagospodarowanieprzestrzenne/app/StrefaPlanistyczna/PL.ZIPPZP.10417/141305-POG/1POG-221SJ/20260302T105659
wydzialenie planistyczne	https://www.gov.pl/zagospodarowanieprzestrzenne/app/StrefaPlanistyczna/PL.ZIPPZP.10417/141305-POG/1POG-220SJ/20260302T105704
wydzialenie planistyczne	https://www.gov.pl/zagospodarowanieprzestrzenne/app/StrefaPlanistyczna/PL.ZIPPZP.10417/141305-POG/1POG-225SJ/20260302T105626
wydzialenie planistyczne	https://www.gov.pl/zagospodarowanieprzestrzenne/app/StrefaPlanistyczna/PL.ZIPPZP.10417/141305-POG/1POG-201SJ/20260302T105954
wydzialenie planistyczne	https://www.gov.pl/zagospodarowanieprzestrzenne/app/StrefaPlanistyczna/PL.ZIPPZP.10417/141305-POG/1POG-200SJ/20260302T105958
wydzialenie planistyczne	https://www.gov.pl/zagospodarowanieprzestrzenne/app/StrefaPlanistyczna/PL.ZIPPZP.10417/141305-POG/1POG-219SJ/20260302T105714
wydzialenie planistyczne	https://www.gov.pl/zagospodarowanieprzestrzenne/app/StrefaPlanistyczna/PL.ZIPPZP.10417/141305-POG/1POG-199SJ/20260302T110006
wydzialenie planistyczne	https://www.gov.pl/zagospodarowanieprzestrzenne/app/StrefaPlanistyczna/PL.ZIPPZP.10417/141305-POG/1POG-351SZ/20260302T120858
wydzialenie planistyczne	https://www.gov.pl/zagospodarowanieprzestrzenne/app/StrefaPlanistyczna/PL.ZIPPZP.10417/141305-POG/1POG-357SZ/20260302T120814
wydzialenie planistyczne	https://www.gov.pl/zagospodarowanieprzestrzenne/app/StrefaPlanistyczna/PL.ZIPPZP.10417/141305-POG/1POG-368SZ/20260302T120700
wydzialenie planistyczne	https://www.gov.pl/zagospodarowanieprzestrzenne/app/StrefaPlanistyczna/PL.ZIPPZP.10417/141305-POG/1POG-369SZ/20260302T120654
wydzialenie planistyczne	https://www.gov.pl/zagospodarowanieprzestrzenne/app/StrefaPlanistyczna/PL.ZIPPZP.10417/141305-POG/1POG-472SZ/20260302T115225
wydzialenie planistyczne	https://www.gov.pl/zagospodarowanieprzestrzenne/app/StrefaPlanistyczna/PL.ZIPPZP.10417/141305-POG/1POG-471SZ/20260302T115230
wydzialenie planistyczne	https://www.gov.pl/zagospodarowanieprzestrzenne/app

	/StrefaPlanistyczna/PL.ZIPPZP.10417/141305-POG/1POG-475SZ/20260302T115159
wydzialenie planistyczne	https://www.gov.pl/zagospodarowanieprzestrzenne/app/StrefaPlanistyczna/PL.ZIPPZP.10417/141305-POG/1POG-476SZ/20260302T115155
wydzialenie planistyczne	https://www.gov.pl/zagospodarowanieprzestrzenne/app/StrefaPlanistyczna/PL.ZIPPZP.10417/141305-POG/1POG-478SZ/20260302T115143
wydzialenie planistyczne	https://www.gov.pl/zagospodarowanieprzestrzenne/app/StrefaPlanistyczna/PL.ZIPPZP.10417/141305-POG/1POG-481SZ/20260302T115118
wydzialenie planistyczne	https://www.gov.pl/zagospodarowanieprzestrzenne/app/StrefaPlanistyczna/PL.ZIPPZP.10417/141305-POG/1POG-483SZ/20260302T115106
wydzialenie planistyczne	https://www.gov.pl/zagospodarowanieprzestrzenne/app/StrefaPlanistyczna/PL.ZIPPZP.10417/141305-POG/1POG-484SZ/20260302T115101
wydzialenie planistyczne	https://www.gov.pl/zagospodarowanieprzestrzenne/app/StrefaPlanistyczna/PL.ZIPPZP.10417/141305-POG/1POG-485SZ/20260302T115055
wydzialenie planistyczne	https://www.gov.pl/zagospodarowanieprzestrzenne/app/StrefaPlanistyczna/PL.ZIPPZP.10417/141305-POG/1POG-486SZ/20260302T115050
wydzialenie planistyczne	https://www.gov.pl/zagospodarowanieprzestrzenne/app/StrefaPlanistyczna/PL.ZIPPZP.10417/141305-POG/1POG-489SZ/20260302T115029
wydzialenie planistyczne	https://www.gov.pl/zagospodarowanieprzestrzenne/app/StrefaPlanistyczna/PL.ZIPPZP.10417/141305-POG/1POG-488SZ/20260302T115033
wydzialenie planistyczne	https://www.gov.pl/zagospodarowanieprzestrzenne/app/StrefaPlanistyczna/PL.ZIPPZP.10417/141305-POG/1POG-487SZ/20260302T115045
wydzialenie planistyczne	https://www.gov.pl/zagospodarowanieprzestrzenne/app/StrefaPlanistyczna/PL.ZIPPZP.10417/141305-POG/1POG-490SZ/20260302T115023
wydzialenie planistyczne	https://www.gov.pl/zagospodarowanieprzestrzenne/app/StrefaPlanistyczna/PL.ZIPPZP.10417/141305-POG/1POG-491SZ/20260302T115018
wydzialenie planistyczne	https://www.gov.pl/zagospodarowanieprzestrzenne/app/StrefaPlanistyczna/PL.ZIPPZP.10417/141305-POG/1POG-492SZ/20260302T115010
wydzialenie planistyczne	https://www.gov.pl/zagospodarowanieprzestrzenne/app/StrefaPlanistyczna/PL.ZIPPZP.10417/141305-POG/1POG-505SZ/20260302T114701
wydzialenie planistyczne	https://www.gov.pl/zagospodarowanieprzestrzenne/app/StrefaPlanistyczna/PL.ZIPPZP.10417/141305-POG/1POG-506SZ/20260302T114652
wydzialenie planistyczne	https://www.gov.pl/zagospodarowanieprzestrzenne/app/StrefaPlanistyczna/PL.ZIPPZP.10417/141305-POG/1POG-474SZ/20260302T115208
wydzialenie planistyczne	https://www.gov.pl/zagospodarowanieprzestrzenne/app

	/StrefaPlanistyczna/PL.ZIPPZP.10417/141305-POG/1POG-473SZ/20260302T115221
wydzielenie planistyczne	https://www.gov.pl/zagospodarowanieprzestrzenne/app/StrefaPlanistyczna/PL.ZIPPZP.10417/141305-POG/1POG-367SZ/20260302T120706
wydzielenie planistyczne	https://www.gov.pl/zagospodarowanieprzestrzenne/app/StrefaPlanistyczna/PL.ZIPPZP.10417/141305-POG/1POG-366SZ/20260302T120711
wydzielenie planistyczne	https://www.gov.pl/zagospodarowanieprzestrzenne/app/StrefaPlanistyczna/PL.ZIPPZP.10417/141305-POG/1POG-364SZ/20260302T120725
wydzielenie planistyczne	https://www.gov.pl/zagospodarowanieprzestrzenne/app/StrefaPlanistyczna/PL.ZIPPZP.10417/141305-POG/1POG-362SZ/20260302T120738
wydzielenie planistyczne	https://www.gov.pl/zagospodarowanieprzestrzenne/app/StrefaPlanistyczna/PL.ZIPPZP.10417/141305-POG/1POG-363SZ/20260302T120734
wydzielenie planistyczne	https://www.gov.pl/zagospodarowanieprzestrzenne/app/StrefaPlanistyczna/PL.ZIPPZP.10417/141305-POG/1POG-365SZ/20260302T120720
wydzielenie planistyczne	https://www.gov.pl/zagospodarowanieprzestrzenne/app/StrefaPlanistyczna/PL.ZIPPZP.10417/141305-POG/1POG-361SZ/20260302T120745
wydzielenie planistyczne	https://www.gov.pl/zagospodarowanieprzestrzenne/app/StrefaPlanistyczna/PL.ZIPPZP.10417/141305-POG/1POG-360SZ/20260302T120751
wydzielenie planistyczne	https://www.gov.pl/zagospodarowanieprzestrzenne/app/StrefaPlanistyczna/PL.ZIPPZP.10417/141305-POG/1POG-358SZ/20260302T120806
wydzielenie planistyczne	https://www.gov.pl/zagospodarowanieprzestrzenne/app/StrefaPlanistyczna/PL.ZIPPZP.10417/141305-POG/1POG-371SZ/20260302T120642
wydzielenie planistyczne	https://www.gov.pl/zagospodarowanieprzestrzenne/app/StrefaPlanistyczna/PL.ZIPPZP.10417/141305-POG/1POG-370SZ/20260302T120646
wydzielenie planistyczne	https://www.gov.pl/zagospodarowanieprzestrzenne/app/StrefaPlanistyczna/PL.ZIPPZP.10417/141305-POG/1POG-356SZ/20260302T120820
wydzielenie planistyczne	https://www.gov.pl/zagospodarowanieprzestrzenne/app/StrefaPlanistyczna/PL.ZIPPZP.10417/141305-POG/1POG-355SZ/20260302T120826
wydzielenie planistyczne	https://www.gov.pl/zagospodarowanieprzestrzenne/app/StrefaPlanistyczna/PL.ZIPPZP.10417/141305-POG/1POG-354SZ/20260302T120832
wydzielenie planistyczne	https://www.gov.pl/zagospodarowanieprzestrzenne/app/StrefaPlanistyczna/PL.ZIPPZP.10417/141305-POG/1POG-352SZ/20260302T120853
wydzielenie planistyczne	https://www.gov.pl/zagospodarowanieprzestrzenne/app/StrefaPlanistyczna/PL.ZIPPZP.10417/141305-POG/1POG-353SZ/20260302T120848
wydzielenie planistyczne	https://www.gov.pl/zagospodarowanieprzestrzenne/app

	/StrefaPlanistyczna/PL.ZIPPZP.10417/141305-POG/1POG-504SZ/20260302T114751
wydzielenie planistyczne	https://www.gov.pl/zagospodarowanieprzestrzenne/app/StrefaPlanistyczna/PL.ZIPPZP.10417/141305-POG/1POG-499SZ/20260302T114825
wydzielenie planistyczne	https://www.gov.pl/zagospodarowanieprzestrzenne/app/StrefaPlanistyczna/PL.ZIPPZP.10417/141305-POG/1POG-500SZ/20260302T114820
wydzielenie planistyczne	https://www.gov.pl/zagospodarowanieprzestrzenne/app/StrefaPlanistyczna/PL.ZIPPZP.10417/141305-POG/1POG-503SZ/20260302T114756
wydzielenie planistyczne	https://www.gov.pl/zagospodarowanieprzestrzenne/app/StrefaPlanistyczna/PL.ZIPPZP.10417/141305-POG/1POG-498SZ/20260302T114832
wydzielenie planistyczne	https://www.gov.pl/zagospodarowanieprzestrzenne/app/StrefaPlanistyczna/PL.ZIPPZP.10417/141305-POG/1POG-497SZ/20260302T114842
wydzielenie planistyczne	https://www.gov.pl/zagospodarowanieprzestrzenne/app/StrefaPlanistyczna/PL.ZIPPZP.10417/141305-POG/1POG-359SZ/20260302T120800
wydzielenie planistyczne	https://www.gov.pl/zagospodarowanieprzestrzenne/app/StrefaPlanistyczna/PL.ZIPPZP.10417/141305-POG/1POG-349SZ/20260302T120909
wydzielenie planistyczne	https://www.gov.pl/zagospodarowanieprzestrzenne/app/StrefaPlanistyczna/PL.ZIPPZP.10417/141305-POG/1POG-348SZ/20260302T120938
wydzielenie planistyczne	https://www.gov.pl/zagospodarowanieprzestrzenne/app/StrefaPlanistyczna/PL.ZIPPZP.10417/141305-POG/1POG-346SZ/20260302T120948
wydzielenie planistyczne	https://www.gov.pl/zagospodarowanieprzestrzenne/app/StrefaPlanistyczna/PL.ZIPPZP.10417/141305-POG/1POG-347SZ/20260302T120943
wydzielenie planistyczne	https://www.gov.pl/zagospodarowanieprzestrzenne/app/StrefaPlanistyczna/PL.ZIPPZP.10417/141305-POG/1POG-350SZ/20260302T120902
wydzielenie planistyczne	https://www.gov.pl/zagospodarowanieprzestrzenne/app/StrefaPlanistyczna/PL.ZIPPZP.10417/141305-POG/1POG-496SZ/20260302T114853
wydzielenie planistyczne	https://www.gov.pl/zagospodarowanieprzestrzenne/app/StrefaPlanistyczna/PL.ZIPPZP.10417/141305-POG/1POG-477SZ/20260302T115148
wydzielenie planistyczne	https://www.gov.pl/zagospodarowanieprzestrzenne/app/StrefaPlanistyczna/PL.ZIPPZP.10417/141305-POG/1POG-482SZ/20260302T115113
wydzielenie planistyczne	https://www.gov.pl/zagospodarowanieprzestrzenne/app/StrefaPlanistyczna/PL.ZIPPZP.10417/141305-POG/1POG-479SZ/20260302T115132
wydzielenie planistyczne	https://www.gov.pl/zagospodarowanieprzestrzenne/app/StrefaPlanistyczna/PL.ZIPPZP.10417/141305-POG/1POG-480SZ/20260302T115127
wydzielenie planistyczne	https://www.gov.pl/zagospodarowanieprzestrzenne/app

	/StrefaPlanistyczna/PL.ZIPPZP.10417/141305-POG/1POG-494SZ/20260302T114926
wydzielenie planistyczne	https://www.gov.pl/zagospodarowanieprzestrzenne/app/StrefaPlanistyczna/PL.ZIPPZP.10417/141305-POG/1POG-493SZ/20260302T114933
wydzielenie planistyczne	https://www.gov.pl/zagospodarowanieprzestrzenne/app/StrefaPlanistyczna/PL.ZIPPZP.10417/141305-POG/1POG-495SZ/20260302T114920
wydzielenie planistyczne	https://www.gov.pl/zagospodarowanieprzestrzenne/app/StrefaPlanistyczna/PL.ZIPPZP.10417/141305-POG/1POG-222SJ/20260302T105654
wydzielenie planistyczne	https://www.gov.pl/zagospodarowanieprzestrzenne/app/StrefaPlanistyczna/PL.ZIPPZP.10417/141305-POG/1POG-13SI/20260226T082901
wydzielenie planistyczne	https://www.gov.pl/zagospodarowanieprzestrzenne/app/StrefaPlanistyczna/PL.ZIPPZP.10417/141305-POG/1POG-92SU/20260305T150000
wydzielenie planistyczne	https://www.gov.pl/zagospodarowanieprzestrzenne/app/StrefaPlanistyczna/PL.ZIPPZP.10417/141305-POG/1POG-95SO/20260226T090334
wydzielenie planistyczne	https://www.gov.pl/zagospodarowanieprzestrzenne/app/StrefaPlanistyczna/PL.ZIPPZP.10417/141305-POG/1POG-176SJ/20260302T110319
wydzielenie planistyczne	https://www.gov.pl/zagospodarowanieprzestrzenne/app/StrefaPlanistyczna/PL.ZIPPZP.10417/141305-POG/1POG-32SR/20260226T175322
wydzielenie planistyczne	https://www.gov.pl/zagospodarowanieprzestrzenne/app/StrefaPlanistyczna/PL.ZIPPZP.10417/141305-POG/1POG-33SN/20260305T152041
wydzielenie planistyczne	https://www.gov.pl/zagospodarowanieprzestrzenne/app/StrefaPlanistyczna/PL.ZIPPZP.10417/141305-POG/1POG-29SR/20260226T175422
wydzielenie planistyczne	https://www.gov.pl/zagospodarowanieprzestrzenne/app/StrefaPlanistyczna/PL.ZIPPZP.10417/141305-POG/1POG-14SI/20260208T182604
wydzielenie planistyczne	https://www.gov.pl/zagospodarowanieprzestrzenne/app/StrefaPlanistyczna/PL.ZIPPZP.10417/141305-POG/1POG-91SU/20260305T150005
wydzielenie planistyczne	https://www.gov.pl/zagospodarowanieprzestrzenne/app/StrefaPlanistyczna/PL.ZIPPZP.10417/141305-POG/1POG-31SR/20260226T175334
wydzielenie planistyczne	https://www.gov.pl/zagospodarowanieprzestrzenne/app/StrefaPlanistyczna/PL.ZIPPZP.10417/141305-POG/1POG-180SJ/20260302T110258
wydzielenie planistyczne	https://www.gov.pl/zagospodarowanieprzestrzenne/app/StrefaPlanistyczna/PL.ZIPPZP.10417/141305-POG/1POG-179SJ/20260302T110304
wydzielenie planistyczne	https://www.gov.pl/zagospodarowanieprzestrzenne/app/StrefaPlanistyczna/PL.ZIPPZP.10417/141305-POG/1POG-178SJ/20260302T110309
wydzielenie planistyczne	https://www.gov.pl/zagospodarowanieprzestrzenne/app

	/StrefaPlanistyczna/PL.ZIPPZP.10417/141305-POG/1POG-177SJ/20260302T110314
wydzielenie planistyczne	https://www.gov.pl/zagospodarowanieprzestrzenne/app/StrefaPlanistyczna/PL.ZIPPZP.10417/141305-POG/1POG-175SJ/20260302T110327
wydzielenie planistyczne	https://www.gov.pl/zagospodarowanieprzestrzenne/app/StrefaPlanistyczna/PL.ZIPPZP.10417/141305-POG/1POG-174SJ/20260302T110335
wydzielenie planistyczne	https://www.gov.pl/zagospodarowanieprzestrzenne/app/StrefaPlanistyczna/PL.ZIPPZP.10417/141305-POG/1POG-173SJ/20260302T110346
wydzielenie planistyczne	https://www.gov.pl/zagospodarowanieprzestrzenne/app/StrefaPlanistyczna/PL.ZIPPZP.10417/141305-POG/1POG-162SJ/20260211T135912
wydzielenie planistyczne	https://www.gov.pl/zagospodarowanieprzestrzenne/app/StrefaPlanistyczna/PL.ZIPPZP.10417/141305-POG/1POG-163SJ/20260210T191710
wydzielenie planistyczne	https://www.gov.pl/zagospodarowanieprzestrzenne/app/StrefaPlanistyczna/PL.ZIPPZP.10417/141305-POG/1POG-164SJ/20260210T191705
wydzielenie planistyczne	https://www.gov.pl/zagospodarowanieprzestrzenne/app/StrefaPlanistyczna/PL.ZIPPZP.10417/141305-POG/1POG-166SJ/20260211T135923
wydzielenie planistyczne	https://www.gov.pl/zagospodarowanieprzestrzenne/app/StrefaPlanistyczna/PL.ZIPPZP.10417/141305-POG/1POG-165SJ/20260210T191657
wydzielenie planistyczne	https://www.gov.pl/zagospodarowanieprzestrzenne/app/StrefaPlanistyczna/PL.ZIPPZP.10417/141305-POG/1POG-167SJ/20260210T191641
wydzielenie planistyczne	https://www.gov.pl/zagospodarowanieprzestrzenne/app/StrefaPlanistyczna/PL.ZIPPZP.10417/141305-POG/1POG-168SJ/20260211T130105
wydzielenie planistyczne	https://www.gov.pl/zagospodarowanieprzestrzenne/app/StrefaPlanistyczna/PL.ZIPPZP.10417/141305-POG/1POG-158SJ/20260211T135855
wydzielenie planistyczne	https://www.gov.pl/zagospodarowanieprzestrzenne/app/StrefaPlanistyczna/PL.ZIPPZP.10417/141305-POG/1POG-159SJ/20260210T191739
wydzielenie planistyczne	https://www.gov.pl/zagospodarowanieprzestrzenne/app/StrefaPlanistyczna/PL.ZIPPZP.10417/141305-POG/1POG-161SJ/20260226T082906
wydzielenie planistyczne	https://www.gov.pl/zagospodarowanieprzestrzenne/app/StrefaPlanistyczna/PL.ZIPPZP.10417/141305-POG/1POG-160SJ/20260211T135903
wydzielenie planistyczne	https://www.gov.pl/zagospodarowanieprzestrzenne/app/StrefaPlanistyczna/PL.ZIPPZP.10417/141305-POG/1POG-296SZ/20260212T191434
wydzielenie planistyczne	https://www.gov.pl/zagospodarowanieprzestrzenne/app/StrefaPlanistyczna/PL.ZIPPZP.10417/141305-POG/1POG-297SZ/20260212T191440
wydzielenie planistyczne	https://www.gov.pl/zagospodarowanieprzestrzenne/app

	/StrefaPlanistyczna/PL.ZIPPZP.10417/141305-POG/1POG-294SZ/20260212T191416
wydzielenie planistyczne	https://www.gov.pl/zagospodarowanieprzestrzenne/app/StrefaPlanistyczna/PL.ZIPPZP.10417/141305-POG/1POG-293SZ/20260212T191427
wydzielenie planistyczne	https://www.gov.pl/zagospodarowanieprzestrzenne/app/StrefaPlanistyczna/PL.ZIPPZP.10417/141305-POG/1POG-292SZ/20260212T191315
wydzielenie planistyczne	https://www.gov.pl/zagospodarowanieprzestrzenne/app/StrefaPlanistyczna/PL.ZIPPZP.10417/141305-POG/1POG-295SZ/20260212T191358
wydzielenie planistyczne	https://www.gov.pl/zagospodarowanieprzestrzenne/app/StrefaPlanistyczna/PL.ZIPPZP.10417/141305-POG/1POG-289SZ/20260212T191256
wydzielenie planistyczne	https://www.gov.pl/zagospodarowanieprzestrzenne/app/StrefaPlanistyczna/PL.ZIPPZP.10417/141305-POG/1POG-288SZ/20260212T191251
wydzielenie planistyczne	https://www.gov.pl/zagospodarowanieprzestrzenne/app/StrefaPlanistyczna/PL.ZIPPZP.10417/141305-POG/1POG-291SZ/20260212T191310
wydzielenie planistyczne	https://www.gov.pl/zagospodarowanieprzestrzenne/app/StrefaPlanistyczna/PL.ZIPPZP.10417/141305-POG/1POG-290SZ/20260212T191305
wydzielenie planistyczne	https://www.gov.pl/zagospodarowanieprzestrzenne/app/StrefaPlanistyczna/PL.ZIPPZP.10417/141305-POG/1POG-280SZ/20260212T191158
wydzielenie planistyczne	https://www.gov.pl/zagospodarowanieprzestrzenne/app/StrefaPlanistyczna/PL.ZIPPZP.10417/141305-POG/1POG-270SZ/20260212T191046
wydzielenie planistyczne	https://www.gov.pl/zagospodarowanieprzestrzenne/app/StrefaPlanistyczna/PL.ZIPPZP.10417/141305-POG/1POG-279SZ/20260212T191153
wydzielenie planistyczne	https://www.gov.pl/zagospodarowanieprzestrzenne/app/StrefaPlanistyczna/PL.ZIPPZP.10417/141305-POG/1POG-271SZ/20260212T191051
wydzielenie planistyczne	https://www.gov.pl/zagospodarowanieprzestrzenne/app/StrefaPlanistyczna/PL.ZIPPZP.10417/141305-POG/1POG-272SZ/20260212T191057
wydzielenie planistyczne	https://www.gov.pl/zagospodarowanieprzestrzenne/app/StrefaPlanistyczna/PL.ZIPPZP.10417/141305-POG/1POG-273SZ/20260212T191102
wydzielenie planistyczne	https://www.gov.pl/zagospodarowanieprzestrzenne/app/StrefaPlanistyczna/PL.ZIPPZP.10417/141305-POG/1POG-269SZ/20260212T191039
wydzielenie planistyczne	https://www.gov.pl/zagospodarowanieprzestrzenne/app/StrefaPlanistyczna/PL.ZIPPZP.10417/141305-POG/1POG-268SZ/20260212T191034
wydzielenie planistyczne	https://www.gov.pl/zagospodarowanieprzestrzenne/app/StrefaPlanistyczna/PL.ZIPPZP.10417/141305-POG/1POG-267SZ/20260212T191029
wydzielenie planistyczne	https://www.gov.pl/zagospodarowanieprzestrzenne/app

	/StrefaPlanistyczna/PL.ZIPPZP.10417/141305-POG/1POG-266SZ/20260212T191021
wydzialenie planistyczne	https://www.gov.pl/zagospodarowanieprzestrzenne/app/StrefaPlanistyczna/PL.ZIPPZP.10417/141305-POG/1POG-265SZ/20260226T175402
wydzialenie planistyczne	https://www.gov.pl/zagospodarowanieprzestrzenne/app/StrefaPlanistyczna/PL.ZIPPZP.10417/141305-POG/1POG-264SZ/20260212T191012
wydzialenie planistyczne	https://www.gov.pl/zagospodarowanieprzestrzenne/app/StrefaPlanistyczna/PL.ZIPPZP.10417/141305-POG/1POG-30SR/20260226T175341
wydzialenie planistyczne	https://www.gov.pl/zagospodarowanieprzestrzenne/app/StrefaPlanistyczna/PL.ZIPPZP.10417/141305-POG/1POG-48SO/20260226T200743
wydzialenie planistyczne	https://www.gov.pl/zagospodarowanieprzestrzenne/app/StrefaPlanistyczna/PL.ZIPPZP.10417/141305-POG/1POG-274SZ/20260212T191110
wydzialenie planistyczne	https://www.gov.pl/zagospodarowanieprzestrzenne/app/StrefaPlanistyczna/PL.ZIPPZP.10417/141305-POG/1POG-276SZ/20260212T191125
wydzialenie planistyczne	https://www.gov.pl/zagospodarowanieprzestrzenne/app/StrefaPlanistyczna/PL.ZIPPZP.10417/141305-POG/1POG-33SR/20260226T175314
wydzialenie planistyczne	https://www.gov.pl/zagospodarowanieprzestrzenne/app/StrefaPlanistyczna/PL.ZIPPZP.10417/141305-POG/1POG-38SR/20260226T175114
wydzialenie planistyczne	https://www.gov.pl/zagospodarowanieprzestrzenne/app/StrefaPlanistyczna/PL.ZIPPZP.10417/141305-POG/1POG-44SO/20260210T160552
wydzialenie planistyczne	https://www.gov.pl/zagospodarowanieprzestrzenne/app/StrefaPlanistyczna/PL.ZIPPZP.10417/141305-POG/1POG-27SN/20260305T152221
wydzialenie planistyczne	https://www.gov.pl/zagospodarowanieprzestrzenne/app/StrefaPlanistyczna/PL.ZIPPZP.10417/141305-POG/1POG-8SR/20260208T171611
wydzialenie planistyczne	https://www.gov.pl/zagospodarowanieprzestrzenne/app/StrefaPlanistyczna/PL.ZIPPZP.10417/141305-POG/1POG-36SJ/20260208T130540
wydzialenie planistyczne	https://www.gov.pl/zagospodarowanieprzestrzenne/app/StrefaPlanistyczna/PL.ZIPPZP.10417/141305-POG/1POG-35SJ/20260208T130351
wydzialenie planistyczne	https://www.gov.pl/zagospodarowanieprzestrzenne/app/StrefaPlanistyczna/PL.ZIPPZP.10417/141305-POG/1POG-37SJ/20260226T172944
wydzialenie planistyczne	https://www.gov.pl/zagospodarowanieprzestrzenne/app/StrefaPlanistyczna/PL.ZIPPZP.10417/141305-POG/1POG-222SZ/20260212T190148
wydzialenie planistyczne	https://www.gov.pl/zagospodarowanieprzestrzenne/app/StrefaPlanistyczna/PL.ZIPPZP.10417/141305-POG/1POG-223SZ/20260212T190203
wydzialenie planistyczne	https://www.gov.pl/zagospodarowanieprzestrzenne/app

	/StrefaPlanistyczna/PL.ZIPPZP.10417/141305-POG/1POG-221SZ/20260212T190139
wydzialenie planistyczne	https://www.gov.pl/zagospodarowanieprzestrzenne/app/StrefaPlanistyczna/PL.ZIPPZP.10417/141305-POG/1POG-219SZ/20260212T190130
wydzialenie planistyczne	https://www.gov.pl/zagospodarowanieprzestrzenne/app/StrefaPlanistyczna/PL.ZIPPZP.10417/141305-POG/1POG-220SZ/20260212T190135
wydzialenie planistyczne	https://www.gov.pl/zagospodarowanieprzestrzenne/app/StrefaPlanistyczna/PL.ZIPPZP.10417/141305-POG/1POG-27SR/20260226T175456
wydzialenie planistyczne	https://www.gov.pl/zagospodarowanieprzestrzenne/app/StrefaPlanistyczna/PL.ZIPPZP.10417/141305-POG/1POG-183SJ/20260302T110235
wydzialenie planistyczne	https://www.gov.pl/zagospodarowanieprzestrzenne/app/StrefaPlanistyczna/PL.ZIPPZP.10417/141305-POG/1POG-181SJ/20260302T110247
wydzialenie planistyczne	https://www.gov.pl/zagospodarowanieprzestrzenne/app/StrefaPlanistyczna/PL.ZIPPZP.10417/141305-POG/1POG-182SJ/20260302T110243
wydzialenie planistyczne	https://www.gov.pl/zagospodarowanieprzestrzenne/app/StrefaPlanistyczna/PL.ZIPPZP.10417/141305-POG/1POG-142SJ/20260210T192008
wydzialenie planistyczne	https://www.gov.pl/zagospodarowanieprzestrzenne/app/StrefaPlanistyczna/PL.ZIPPZP.10417/141305-POG/1POG-372SZ/20260302T120617
wydzialenie planistyczne	https://www.gov.pl/zagospodarowanieprzestrzenne/app/StrefaPlanistyczna/PL.ZIPPZP.10417/141305-POG/1POG-345SZ/20260302T122012
wydzialenie planistyczne	https://www.gov.pl/zagospodarowanieprzestrzenne/app/StrefaPlanistyczna/PL.ZIPPZP.10417/141305-POG/1POG-344SZ/20260302T122018
wydzialenie planistyczne	https://www.gov.pl/zagospodarowanieprzestrzenne/app/StrefaPlanistyczna/PL.ZIPPZP.10417/141305-POG/1POG-343SZ/20260302T122023
wydzialenie planistyczne	https://www.gov.pl/zagospodarowanieprzestrzenne/app/StrefaPlanistyczna/PL.ZIPPZP.10417/141305-POG/1POG-342SZ/20260302T122030
wydzialenie planistyczne	https://www.gov.pl/zagospodarowanieprzestrzenne/app/StrefaPlanistyczna/PL.ZIPPZP.10417/141305-POG/1POG-341SZ/20260302T122034
wydzialenie planistyczne	https://www.gov.pl/zagospodarowanieprzestrzenne/app/StrefaPlanistyczna/PL.ZIPPZP.10417/141305-POG/1POG-373SZ/20260302T120611
wydzialenie planistyczne	https://www.gov.pl/zagospodarowanieprzestrzenne/app/StrefaPlanistyczna/PL.ZIPPZP.10417/141305-POG/1POG-340SZ/20260302T122042
wydzialenie planistyczne	https://www.gov.pl/zagospodarowanieprzestrzenne/app/StrefaPlanistyczna/PL.ZIPPZP.10417/141305-POG/1POG-337SZ/20260302T122101
wydzialenie planistyczne	https://www.gov.pl/zagospodarowanieprzestrzenne/app

	/StrefaPlanistyczna/PL.ZIPPZP.10417/141305-POG/1POG-338SZ/20260302T122056
wydzielenie planistyczne	https://www.gov.pl/zagospodarowanieprzestrzenne/app/StrefaPlanistyczna/PL.ZIPPZP.10417/141305-POG/1POG-339SZ/20260302T122051
wydzielenie planistyczne	https://www.gov.pl/zagospodarowanieprzestrzenne/app/StrefaPlanistyczna/PL.ZIPPZP.10417/141305-POG/1POG-334SZ/20260302T122120
wydzielenie planistyczne	https://www.gov.pl/zagospodarowanieprzestrzenne/app/StrefaPlanistyczna/PL.ZIPPZP.10417/141305-POG/1POG-335SZ/20260302T122114
wydzielenie planistyczne	https://www.gov.pl/zagospodarowanieprzestrzenne/app/StrefaPlanistyczna/PL.ZIPPZP.10417/141305-POG/1POG-336SZ/20260302T122109
wydzielenie planistyczne	https://www.gov.pl/zagospodarowanieprzestrzenne/app/StrefaPlanistyczna/PL.ZIPPZP.10417/141305-POG/1POG-312SZ/20260212T191737
wydzielenie planistyczne	https://www.gov.pl/zagospodarowanieprzestrzenne/app/StrefaPlanistyczna/PL.ZIPPZP.10417/141305-POG/1POG-28SR/20260226T175450
wydzielenie planistyczne	https://www.gov.pl/zagospodarowanieprzestrzenne/app/StrefaPlanistyczna/PL.ZIPPZP.10417/141305-POG/1POG-156SJ/20260210T191800
wydzielenie planistyczne	https://www.gov.pl/zagospodarowanieprzestrzenne/app/StrefaPlanistyczna/PL.ZIPPZP.10417/141305-POG/1POG-157SJ/20260210T191753
wydzielenie planistyczne	https://www.gov.pl/zagospodarowanieprzestrzenne/app/StrefaPlanistyczna/PL.ZIPPZP.10417/141305-POG/1POG-155SJ/20260210T191806
wydzielenie planistyczne	https://www.gov.pl/zagospodarowanieprzestrzenne/app/StrefaPlanistyczna/PL.ZIPPZP.10417/141305-POG/1POG-263SZ/20260212T191002
wydzielenie planistyczne	https://www.gov.pl/zagospodarowanieprzestrzenne/app/StrefaPlanistyczna/PL.ZIPPZP.10417/141305-POG/1POG-275SZ/20260212T191116
wydzielenie planistyczne	https://www.gov.pl/zagospodarowanieprzestrzenne/app/StrefaPlanistyczna/PL.ZIPPZP.10417/141305-POG/1POG-262SZ/20260212T190953
wydzielenie planistyczne	https://www.gov.pl/zagospodarowanieprzestrzenne/app/StrefaPlanistyczna/PL.ZIPPZP.10417/141305-POG/1POG-277SZ/20260212T191135
wydzielenie planistyczne	https://www.gov.pl/zagospodarowanieprzestrzenne/app/StrefaPlanistyczna/PL.ZIPPZP.10417/141305-POG/1POG-278SZ/20260212T191140
wydzielenie planistyczne	https://www.gov.pl/zagospodarowanieprzestrzenne/app/StrefaPlanistyczna/PL.ZIPPZP.10417/141305-POG/1POG-37SR/20260226T201159
wydzielenie planistyczne	https://www.gov.pl/zagospodarowanieprzestrzenne/app/StrefaPlanistyczna/PL.ZIPPZP.10417/141305-POG/1POG-151SJ/20260210T191842
wydzielenie planistyczne	https://www.gov.pl/zagospodarowanieprzestrzenne/app

	/StrefaPlanistyczna/PL.ZIPPZP.10417/141305-POG/1POG-152SJ/20260211T135837
wydzialenie planistyczne	https://www.gov.pl/zagospodarowanieprzestrzenne/app/StrefaPlanistyczna/PL.ZIPPZP.10417/141305-POG/1POG-251SZ/20260212T190629
wydzialenie planistyczne	https://www.gov.pl/zagospodarowanieprzestrzenne/app/StrefaPlanistyczna/PL.ZIPPZP.10417/141305-POG/1POG-252SZ/20260212T190637
wydzialenie planistyczne	https://www.gov.pl/zagospodarowanieprzestrzenne/app/StrefaPlanistyczna/PL.ZIPPZP.10417/141305-POG/1POG-254SZ/20260212T190654
wydzialenie planistyczne	https://www.gov.pl/zagospodarowanieprzestrzenne/app/StrefaPlanistyczna/PL.ZIPPZP.10417/141305-POG/1POG-253SZ/20260212T190649
wydzialenie planistyczne	https://www.gov.pl/zagospodarowanieprzestrzenne/app/StrefaPlanistyczna/PL.ZIPPZP.10417/141305-POG/1POG-250SZ/20260212T190622
wydzialenie planistyczne	https://www.gov.pl/zagospodarowanieprzestrzenne/app/StrefaPlanistyczna/PL.ZIPPZP.10417/141305-POG/1POG-249SZ/20260212T190610
wydzialenie planistyczne	https://www.gov.pl/zagospodarowanieprzestrzenne/app/StrefaPlanistyczna/PL.ZIPPZP.10417/141305-POG/1POG-229SZ/20260212T190238
wydzialenie planistyczne	https://www.gov.pl/zagospodarowanieprzestrzenne/app/StrefaPlanistyczna/PL.ZIPPZP.10417/141305-POG/1POG-224SZ/20260212T190212
wydzialenie planistyczne	https://www.gov.pl/zagospodarowanieprzestrzenne/app/StrefaPlanistyczna/PL.ZIPPZP.10417/141305-POG/1POG-225SZ/20260212T190216
wydzialenie planistyczne	https://www.gov.pl/zagospodarowanieprzestrzenne/app/StrefaPlanistyczna/PL.ZIPPZP.10417/141305-POG/1POG-226SZ/20260212T190221
wydzialenie planistyczne	https://www.gov.pl/zagospodarowanieprzestrzenne/app/StrefaPlanistyczna/PL.ZIPPZP.10417/141305-POG/1POG-227SZ/20260212T190229
wydzialenie planistyczne	https://www.gov.pl/zagospodarowanieprzestrzenne/app/StrefaPlanistyczna/PL.ZIPPZP.10417/141305-POG/1POG-228SZ/20260212T190233
wydzialenie planistyczne	https://www.gov.pl/zagospodarowanieprzestrzenne/app/StrefaPlanistyczna/PL.ZIPPZP.10417/141305-POG/1POG-95SU/20260305T145844
wydzialenie planistyczne	https://www.gov.pl/zagospodarowanieprzestrzenne/app/StrefaPlanistyczna/PL.ZIPPZP.10417/141305-POG/1POG-31SN/20260305T152053
wydzialenie planistyczne	https://www.gov.pl/zagospodarowanieprzestrzenne/app/StrefaPlanistyczna/PL.ZIPPZP.10417/141305-POG/1POG-32SN/20260305T152048
wydzialenie planistyczne	https://www.gov.pl/zagospodarowanieprzestrzenne/app/StrefaPlanistyczna/PL.ZIPPZP.10417/141305-POG/1POG-36SR/20260226T175243
wydzialenie planistyczne	https://www.gov.pl/zagospodarowanieprzestrzenne/app

	/StrefaPlanistyczna/PL.ZIPPZP.10417/141305-POG/1POG-28SN/20260305T152152
wydzialenie planistyczne	https://www.gov.pl/zagospodarowanieprzestrzenne/app/StrefaPlanistyczna/PL.ZIPPZP.10417/141305-POG/1POG-35SR/20260226T175250
wydzialenie planistyczne	https://www.gov.pl/zagospodarowanieprzestrzenne/app/StrefaPlanistyczna/PL.ZIPPZP.10417/141305-POG/1POG-29SN/20260305T152146
wydzialenie planistyczne	https://www.gov.pl/zagospodarowanieprzestrzenne/app/StrefaPlanistyczna/PL.ZIPPZP.10417/141305-POG/1POG-154SJ/20260210T191823
wydzialenie planistyczne	https://www.gov.pl/zagospodarowanieprzestrzenne/app/StrefaPlanistyczna/PL.ZIPPZP.10417/141305-POG/1POG-144SJ/20260210T191933
wydzialenie planistyczne	https://www.gov.pl/zagospodarowanieprzestrzenne/app/StrefaPlanistyczna/PL.ZIPPZP.10417/141305-POG/1POG-143SJ/20260210T191938
wydzialenie planistyczne	https://www.gov.pl/zagospodarowanieprzestrzenne/app/StrefaPlanistyczna/PL.ZIPPZP.10417/141305-POG/1POG-145SJ/20260210T191926
wydzialenie planistyczne	https://www.gov.pl/zagospodarowanieprzestrzenne/app/StrefaPlanistyczna/PL.ZIPPZP.10417/141305-POG/1POG-146SJ/20260210T191915
wydzialenie planistyczne	https://www.gov.pl/zagospodarowanieprzestrzenne/app/StrefaPlanistyczna/PL.ZIPPZP.10417/141305-POG/1POG-255SZ/20260212T190704
wydzialenie planistyczne	https://www.gov.pl/zagospodarowanieprzestrzenne/app/StrefaPlanistyczna/PL.ZIPPZP.10417/141305-POG/1POG-259SZ/20260212T194621
wydzialenie planistyczne	https://www.gov.pl/zagospodarowanieprzestrzenne/app/StrefaPlanistyczna/PL.ZIPPZP.10417/141305-POG/1POG-260SZ/20260212T190927
wydzialenie planistyczne	https://www.gov.pl/zagospodarowanieprzestrzenne/app/StrefaPlanistyczna/PL.ZIPPZP.10417/141305-POG/1POG-261SZ/20260212T190934
wydzialenie planistyczne	https://www.gov.pl/zagospodarowanieprzestrzenne/app/StrefaPlanistyczna/PL.ZIPPZP.10417/141305-POG/1POG-234SZ/20260212T190336
wydzialenie planistyczne	https://www.gov.pl/zagospodarowanieprzestrzenne/app/StrefaPlanistyczna/PL.ZIPPZP.10417/141305-POG/1POG-231SZ/20260212T190257
wydzialenie planistyczne	https://www.gov.pl/zagospodarowanieprzestrzenne/app/StrefaPlanistyczna/PL.ZIPPZP.10417/141305-POG/1POG-230SZ/20260212T190253
wydzialenie planistyczne	https://www.gov.pl/zagospodarowanieprzestrzenne/app/StrefaPlanistyczna/PL.ZIPPZP.10417/141305-POG/1POG-232SZ/20260212T190305
wydzialenie planistyczne	https://www.gov.pl/zagospodarowanieprzestrzenne/app/StrefaPlanistyczna/PL.ZIPPZP.10417/141305-POG/1POG-233SZ/20260212T190331
wydzialenie planistyczne	https://www.gov.pl/zagospodarowanieprzestrzenne/app

	/StrefaPlanistyczna/PL.ZIPPZP.10417/141305-POG/1POG-281SZ/20260212T191209
wydzielenie planistyczne	https://www.gov.pl/zagospodarowanieprzestrzenne/app/StrefaPlanistyczna/PL.ZIPPZP.10417/141305-POG/1POG-282SZ/20260212T191214
wydzielenie planistyczne	https://www.gov.pl/zagospodarowanieprzestrzenne/app/StrefaPlanistyczna/PL.ZIPPZP.10417/141305-POG/1POG-283SZ/20260302T110625
wydzielenie planistyczne	https://www.gov.pl/zagospodarowanieprzestrzenne/app/StrefaPlanistyczna/PL.ZIPPZP.10417/141305-POG/1POG-284SZ/20260212T191224
wydzielenie planistyczne	https://www.gov.pl/zagospodarowanieprzestrzenne/app/StrefaPlanistyczna/PL.ZIPPZP.10417/141305-POG/1POG-235SZ/20260212T190431
wydzielenie planistyczne	https://www.gov.pl/zagospodarowanieprzestrzenne/app/StrefaPlanistyczna/PL.ZIPPZP.10417/141305-POG/1POG-172SJ/20260302T110401
wydzielenie planistyczne	https://www.gov.pl/zagospodarowanieprzestrzenne/app/StrefaPlanistyczna/PL.ZIPPZP.10417/141305-POG/1POG-306SZ/20260212T191540
wydzielenie planistyczne	https://www.gov.pl/zagospodarowanieprzestrzenne/app/StrefaPlanistyczna/PL.ZIPPZP.10417/141305-POG/1POG-307SZ/20260212T191544
wydzielenie planistyczne	https://www.gov.pl/zagospodarowanieprzestrzenne/app/StrefaPlanistyczna/PL.ZIPPZP.10417/141305-POG/1POG-171SJ/20260302T110555
wydzielenie planistyczne	https://www.gov.pl/zagospodarowanieprzestrzenne/app/StrefaPlanistyczna/PL.ZIPPZP.10417/141305-POG/1POG-170SJ/20260302T110504
wydzielenie planistyczne	https://www.gov.pl/zagospodarowanieprzestrzenne/app/StrefaPlanistyczna/PL.ZIPPZP.10417/141305-POG/1POG-305SZ/20260212T191535
wydzielenie planistyczne	https://www.gov.pl/zagospodarowanieprzestrzenne/app/StrefaPlanistyczna/PL.ZIPPZP.10417/141305-POG/1POG-287SZ/20260212T191241
wydzielenie planistyczne	https://www.gov.pl/zagospodarowanieprzestrzenne/app/StrefaPlanistyczna/PL.ZIPPZP.10417/141305-POG/1POG-286SZ/20260212T191233
wydzielenie planistyczne	https://www.gov.pl/zagospodarowanieprzestrzenne/app/StrefaPlanistyczna/PL.ZIPPZP.10417/141305-POG/1POG-285SZ/20260212T191229
wydzielenie planistyczne	https://www.gov.pl/zagospodarowanieprzestrzenne/app/StrefaPlanistyczna/PL.ZIPPZP.10417/141305-POG/1POG-258SZ/20260212T190727
wydzielenie planistyczne	https://www.gov.pl/zagospodarowanieprzestrzenne/app/StrefaPlanistyczna/PL.ZIPPZP.10417/141305-POG/1POG-239SZ/20260212T190449
wydzielenie planistyczne	https://www.gov.pl/zagospodarowanieprzestrzenne/app/StrefaPlanistyczna/PL.ZIPPZP.10417/141305-POG/1POG-238SZ/20260212T190445
wydzielenie planistyczne	https://www.gov.pl/zagospodarowanieprzestrzenne/app

	/StrefaPlanistyczna/PL.ZIPPZP.10417/141305-POG/1POG-50SO/20260226T200754
wydzialenie planistyczne	https://www.gov.pl/zagospodarowanieprzestrzenne/app/StrefaPlanistyczna/PL.ZIPPZP.10417/141305-POG/1POG-34SR/20260226T175307
wydzialenie planistyczne	https://www.gov.pl/zagospodarowanieprzestrzenne/app/StrefaPlanistyczna/PL.ZIPPZP.10417/141305-POG/1POG-93SU/20260305T145854
wydzialenie planistyczne	https://www.gov.pl/zagospodarowanieprzestrzenne/app/StrefaPlanistyczna/PL.ZIPPZP.10417/141305-POG/1POG-94SU/20260305T145951
wydzialenie planistyczne	https://www.gov.pl/zagospodarowanieprzestrzenne/app/StrefaPlanistyczna/PL.ZIPPZP.10417/141305-POG/1POG-46SO/20260226T200734
wydzialenie planistyczne	https://www.gov.pl/zagospodarowanieprzestrzenne/app/StrefaPlanistyczna/PL.ZIPPZP.10417/141305-POG/1POG-153SJ/20260211T135846
wydzialenie planistyczne	https://www.gov.pl/zagospodarowanieprzestrzenne/app/StrefaPlanistyczna/PL.ZIPPZP.10417/141305-POG/1POG-150SJ/20260210T191850
wydzialenie planistyczne	https://www.gov.pl/zagospodarowanieprzestrzenne/app/StrefaPlanistyczna/PL.ZIPPZP.10417/141305-POG/1POG-148SJ/20260210T191904
wydzialenie planistyczne	https://www.gov.pl/zagospodarowanieprzestrzenne/app/StrefaPlanistyczna/PL.ZIPPZP.10417/141305-POG/1POG-149SJ/20260210T191859
wydzialenie planistyczne	https://www.gov.pl/zagospodarowanieprzestrzenne/app/StrefaPlanistyczna/PL.ZIPPZP.10417/141305-POG/1POG-147SJ/20260210T191910
wydzialenie planistyczne	https://www.gov.pl/zagospodarowanieprzestrzenne/app/StrefaPlanistyczna/PL.ZIPPZP.10417/141305-POG/1POG-257SZ/20260212T190722
wydzialenie planistyczne	https://www.gov.pl/zagospodarowanieprzestrzenne/app/StrefaPlanistyczna/PL.ZIPPZP.10417/141305-POG/1POG-256SZ/20260212T190715
wydzialenie planistyczne	https://www.gov.pl/zagospodarowanieprzestrzenne/app/StrefaPlanistyczna/PL.ZIPPZP.10417/141305-POG/1POG-247SZ/20260212T190540
wydzialenie planistyczne	https://www.gov.pl/zagospodarowanieprzestrzenne/app/StrefaPlanistyczna/PL.ZIPPZP.10417/141305-POG/1POG-248SZ/20260212T190603
wydzialenie planistyczne	https://www.gov.pl/zagospodarowanieprzestrzenne/app/StrefaPlanistyczna/PL.ZIPPZP.10417/141305-POG/1POG-245SZ/20260212T194642
wydzialenie planistyczne	https://www.gov.pl/zagospodarowanieprzestrzenne/app/StrefaPlanistyczna/PL.ZIPPZP.10417/141305-POG/1POG-246SZ/20260212T190533
wydzialenie planistyczne	https://www.gov.pl/zagospodarowanieprzestrzenne/app/StrefaPlanistyczna/PL.ZIPPZP.10417/141305-POG/1POG-244SZ/20260212T190519
wydzialenie planistyczne	https://www.gov.pl/zagospodarowanieprzestrzenne/app

	/StrefaPlanistyczna/PL.ZIPPZP.10417/141305-POG/1POG-243SZ/20260212T190514
wydzielenie planistyczne	https://www.gov.pl/zagospodarowanieprzestrzenne/app/StrefaPlanistyczna/PL.ZIPPZP.10417/141305-POG/1POG-240SZ/20260212T190454
wydzielenie planistyczne	https://www.gov.pl/zagospodarowanieprzestrzenne/app/StrefaPlanistyczna/PL.ZIPPZP.10417/141305-POG/1POG-241SZ/20260212T190501
wydzielenie planistyczne	https://www.gov.pl/zagospodarowanieprzestrzenne/app/StrefaPlanistyczna/PL.ZIPPZP.10417/141305-POG/1POG-242SZ/20260212T190509
wydzielenie planistyczne	https://www.gov.pl/zagospodarowanieprzestrzenne/app/StrefaPlanistyczna/PL.ZIPPZP.10417/141305-POG/1POG-237SZ/20260212T190437
wydzielenie planistyczne	https://www.gov.pl/zagospodarowanieprzestrzenne/app/StrefaPlanistyczna/PL.ZIPPZP.10417/141305-POG/1POG-236SZ/20260212T190424
wydzielenie planistyczne	https://www.gov.pl/zagospodarowanieprzestrzenne/app/StrefaPlanistyczna/PL.ZIPPZP.10417/141305-POG/1POG-92SO/20260210T160435
wydzielenie planistyczne	https://www.gov.pl/zagospodarowanieprzestrzenne/app/StrefaPlanistyczna/PL.ZIPPZP.10417/141305-POG/1POG-91SO/20260210T160419
wydzielenie planistyczne	https://www.gov.pl/zagospodarowanieprzestrzenne/app/StrefaPlanistyczna/PL.ZIPPZP.10417/141305-POG/1POG-25SR/20260226T175509
wydzielenie planistyczne	https://www.gov.pl/zagospodarowanieprzestrzenne/app/StrefaPlanistyczna/PL.ZIPPZP.10417/141305-POG/1POG-34SN/20260305T152022
wydzielenie planistyczne	https://www.gov.pl/zagospodarowanieprzestrzenne/app/StrefaPlanistyczna/PL.ZIPPZP.10417/141305-POG/1POG-90SU/20260305T150027
wydzielenie planistyczne	https://www.gov.pl/zagospodarowanieprzestrzenne/app/StrefaPlanistyczna/PL.ZIPPZP.10417/141305-POG/1POG-26SR/20260226T175504
wydzielenie planistyczne	https://www.gov.pl/zagospodarowanieprzestrzenne/app/StrefaPlanistyczna/PL.ZIPPZP.10417/141305-POG/1POG-93SO/20260210T165659
wydzielenie planistyczne	https://www.gov.pl/zagospodarowanieprzestrzenne/app/StrefaPlanistyczna/PL.ZIPPZP.10417/141305-POG/1POG-94SO/20260226T090354
wydzielenie planistyczne	https://www.gov.pl/zagospodarowanieprzestrzenne/app/StrefaPlanistyczna/PL.ZIPPZP.10417/141305-POG/1POG-128SJ/20260210T192229
wydzielenie planistyczne	https://www.gov.pl/zagospodarowanieprzestrzenne/app/StrefaPlanistyczna/PL.ZIPPZP.10417/141305-POG/1POG-127SJ/20260210T192234
wydzielenie planistyczne	https://www.gov.pl/zagospodarowanieprzestrzenne/app/StrefaPlanistyczna/PL.ZIPPZP.10417/141305-POG/1POG-192SJ/20260302T110132
wydzielenie planistyczne	https://www.gov.pl/zagospodarowanieprzestrzenne/app

	/StrefaPlanistyczna/PL.ZIPPZP.10417/141305-POG/1POG-140SJ/20260210T192021
wydzielenie planistyczne	https://www.gov.pl/zagospodarowanieprzestrzenne/app/StrefaPlanistyczna/PL.ZIPPZP.10417/141305-POG/1POG-141SJ/20260210T192016
wydzielenie planistyczne	https://www.gov.pl/zagospodarowanieprzestrzenne/app/StrefaPlanistyczna/PL.ZIPPZP.10417/141305-POG/1POG-191SJ/20260302T110137
wydzielenie planistyczne	https://www.gov.pl/zagospodarowanieprzestrzenne/app/StrefaPlanistyczna/PL.ZIPPZP.10417/141305-POG/1POG-188SJ/20260302T110158
wydzielenie planistyczne	https://www.gov.pl/zagospodarowanieprzestrzenne/app/StrefaPlanistyczna/PL.ZIPPZP.10417/141305-POG/1POG-187SJ/20260302T110204
wydzielenie planistyczne	https://www.gov.pl/zagospodarowanieprzestrzenne/app/StrefaPlanistyczna/PL.ZIPPZP.10417/141305-POG/1POG-184SJ/20260302T110226
wydzielenie planistyczne	https://www.gov.pl/zagospodarowanieprzestrzenne/app/StrefaPlanistyczna/PL.ZIPPZP.10417/141305-POG/1POG-189SJ/20260302T110152
wydzielenie planistyczne	https://www.gov.pl/zagospodarowanieprzestrzenne/app/StrefaPlanistyczna/PL.ZIPPZP.10417/141305-POG/1POG-190SJ/20260302T110145
wydzielenie planistyczne	https://www.gov.pl/zagospodarowanieprzestrzenne/app/StrefaPlanistyczna/PL.ZIPPZP.10417/141305-POG/1POG-186SJ/20260302T110215
wydzielenie planistyczne	https://www.gov.pl/zagospodarowanieprzestrzenne/app/StrefaPlanistyczna/PL.ZIPPZP.10417/141305-POG/1POG-185SJ/20260302T110220
wydzielenie planistyczne	https://www.gov.pl/zagospodarowanieprzestrzenne/app/StrefaPlanistyczna/PL.ZIPPZP.10417/141305-POG/1POG-310SZ/20260212T191602
wydzielenie planistyczne	https://www.gov.pl/zagospodarowanieprzestrzenne/app/StrefaPlanistyczna/PL.ZIPPZP.10417/141305-POG/1POG-311SZ/20260212T191606
wydzielenie planistyczne	https://www.gov.pl/zagospodarowanieprzestrzenne/app/StrefaPlanistyczna/PL.ZIPPZP.10417/141305-POG/1POG-326SZ/20260302T122239
wydzielenie planistyczne	https://www.gov.pl/zagospodarowanieprzestrzenne/app/StrefaPlanistyczna/PL.ZIPPZP.10417/141305-POG/1POG-325SZ/20260302T122253
wydzielenie planistyczne	https://www.gov.pl/zagospodarowanieprzestrzenne/app/StrefaPlanistyczna/PL.ZIPPZP.10417/141305-POG/1POG-328SZ/20260302T122230
wydzielenie planistyczne	https://www.gov.pl/zagospodarowanieprzestrzenne/app/StrefaPlanistyczna/PL.ZIPPZP.10417/141305-POG/1POG-329SZ/20260302T122224
wydzielenie planistyczne	https://www.gov.pl/zagospodarowanieprzestrzenne/app/StrefaPlanistyczna/PL.ZIPPZP.10417/141305-POG/1POG-332SZ/20260302T122142
wydzielenie planistyczne	https://www.gov.pl/zagospodarowanieprzestrzenne/app

	/StrefaPlanistyczna/PL.ZIPPZP.10417/141305-POG/1POG-333SZ/20260302T122138
wydzielenie planistyczne	https://www.gov.pl/zagospodarowanieprzestrzenne/app/StrefaPlanistyczna/PL.ZIPPZP.10417/141305-POG/1POG-331SZ/20260305T175934
wydzielenie planistyczne	https://www.gov.pl/zagospodarowanieprzestrzenne/app/StrefaPlanistyczna/PL.ZIPPZP.10417/141305-POG/1POG-330SZ/20260302T122219
wydzielenie planistyczne	https://www.gov.pl/zagospodarowanieprzestrzenne/app/StrefaPlanistyczna/PL.ZIPPZP.10417/141305-POG/1POG-327SZ/20260302T122235
wydzielenie planistyczne	https://www.gov.pl/zagospodarowanieprzestrzenne/app/StrefaPlanistyczna/PL.ZIPPZP.10417/141305-POG/1POG-314SZ/20260212T191803
wydzielenie planistyczne	https://www.gov.pl/zagospodarowanieprzestrzenne/app/StrefaPlanistyczna/PL.ZIPPZP.10417/141305-POG/1POG-52SO/20260210T170915
wydzielenie planistyczne	https://www.gov.pl/zagospodarowanieprzestrzenne/app/StrefaPlanistyczna/PL.ZIPPZP.10417/141305-POG/1POG-130SJ/20260210T192215
wydzielenie planistyczne	https://www.gov.pl/zagospodarowanieprzestrzenne/app/StrefaPlanistyczna/PL.ZIPPZP.10417/141305-POG/1POG-131SJ/20260210T192209
wydzielenie planistyczne	https://www.gov.pl/zagospodarowanieprzestrzenne/app/StrefaPlanistyczna/PL.ZIPPZP.10417/141305-POG/1POG-317SZ/20260212T191819
wydzielenie planistyczne	https://www.gov.pl/zagospodarowanieprzestrzenne/app/StrefaPlanistyczna/PL.ZIPPZP.10417/141305-POG/1POG-89SU/20260305T150018
wydzielenie planistyczne	https://www.gov.pl/zagospodarowanieprzestrzenne/app/StrefaPlanistyczna/PL.ZIPPZP.10417/141305-POG/1POG-51SO/20260226T200538
wydzielenie planistyczne	https://www.gov.pl/zagospodarowanieprzestrzenne/app/StrefaPlanistyczna/PL.ZIPPZP.10417/141305-POG/1POG-132SJ/20260210T192200
wydzielenie planistyczne	https://www.gov.pl/zagospodarowanieprzestrzenne/app/StrefaPlanistyczna/PL.ZIPPZP.10417/141305-POG/1POG-133SJ/20260210T192151
wydzielenie planistyczne	https://www.gov.pl/zagospodarowanieprzestrzenne/app/StrefaPlanistyczna/PL.ZIPPZP.10417/141305-POG/1POG-301SZ/20260212T191510
wydzielenie planistyczne	https://www.gov.pl/zagospodarowanieprzestrzenne/app/StrefaPlanistyczna/PL.ZIPPZP.10417/141305-POG/1POG-300SZ/20260212T191506
wydzielenie planistyczne	https://www.gov.pl/zagospodarowanieprzestrzenne/app/StrefaPlanistyczna/PL.ZIPPZP.10417/141305-POG/1POG-299SZ/20260212T191502
wydzielenie planistyczne	https://www.gov.pl/zagospodarowanieprzestrzenne/app/StrefaPlanistyczna/PL.ZIPPZP.10417/141305-POG/1POG-298SZ/20260212T191456
wydzielenie planistyczne	https://www.gov.pl/zagospodarowanieprzestrzenne/app

	/StrefaPlanistyczna/PL.ZIPPZP.10417/141305-POG/1POG-303SZ/20260212T191523
wydzielenie planistyczne	https://www.gov.pl/zagospodarowanieprzestrzenne/app/StrefaPlanistyczna/PL.ZIPPZP.10417/141305-POG/1POG-302SZ/20260212T191519
wydzielenie planistyczne	https://www.gov.pl/zagospodarowanieprzestrzenne/app/StrefaPlanistyczna/PL.ZIPPZP.10417/141305-POG/1POG-309SZ/20260212T191554
wydzielenie planistyczne	https://www.gov.pl/zagospodarowanieprzestrzenne/app/StrefaPlanistyczna/PL.ZIPPZP.10417/141305-POG/1POG-136SJ/20260210T192129
wydzielenie planistyczne	https://www.gov.pl/zagospodarowanieprzestrzenne/app/StrefaPlanistyczna/PL.ZIPPZP.10417/141305-POG/1POG-135SJ/20260210T192134
wydzielenie planistyczne	https://www.gov.pl/zagospodarowanieprzestrzenne/app/StrefaPlanistyczna/PL.ZIPPZP.10417/141305-POG/1POG-134SJ/20260210T192138
wydzielenie planistyczne	https://www.gov.pl/zagospodarowanieprzestrzenne/app/StrefaPlanistyczna/PL.ZIPPZP.10417/141305-POG/1POG-138SJ/20260210T192036
wydzielenie planistyczne	https://www.gov.pl/zagospodarowanieprzestrzenne/app/StrefaPlanistyczna/PL.ZIPPZP.10417/141305-POG/1POG-304SZ/20260212T191531
wydzielenie planistyczne	https://www.gov.pl/zagospodarowanieprzestrzenne/app/StrefaPlanistyczna/PL.ZIPPZP.10417/141305-POG/1POG-315SZ/20260212T191808
wydzielenie planistyczne	https://www.gov.pl/zagospodarowanieprzestrzenne/app/StrefaPlanistyczna/PL.ZIPPZP.10417/141305-POG/1POG-316SZ/20260212T191814
wydzielenie planistyczne	https://www.gov.pl/zagospodarowanieprzestrzenne/app/StrefaPlanistyczna/PL.ZIPPZP.10417/141305-POG/1POG-137SJ/20260210T192041
wydzielenie planistyczne	https://www.gov.pl/zagospodarowanieprzestrzenne/app/StrefaPlanistyczna/PL.ZIPPZP.10417/141305-POG/1POG-139SJ/20260226T192938
wydzielenie planistyczne	https://www.gov.pl/zagospodarowanieprzestrzenne/app/StrefaPlanistyczna/PL.ZIPPZP.10417/141305-POG/1POG-308SZ/20260226T193002
wydzielenie planistyczne	https://www.gov.pl/zagospodarowanieprzestrzenne/app/StrefaPlanistyczna/PL.ZIPPZP.10417/141305-POG/1POG-67SO/20260226T200142
wydzielenie planistyczne	https://www.gov.pl/zagospodarowanieprzestrzenne/app/StrefaPlanistyczna/PL.ZIPPZP.10417/141305-POG/1POG-68SO/20260226T200026
wydzielenie planistyczne	https://www.gov.pl/zagospodarowanieprzestrzenne/app/StrefaPlanistyczna/PL.ZIPPZP.10417/141305-POG/1POG-62SO/20260210T155733
wydzielenie planistyczne	https://www.gov.pl/zagospodarowanieprzestrzenne/app/StrefaPlanistyczna/PL.ZIPPZP.10417/141305-POG/1POG-243SJ/20260302T105308
wydzielenie planistyczne	https://www.gov.pl/zagospodarowanieprzestrzenne/app

	/StrefaPlanistyczna/PL.ZIPPZP.10417/141305-POG/1POG-39SU/20260305T151124
wydzielenie planistyczne	https://www.gov.pl/zagospodarowanieprzestrzenne/app/StrefaPlanistyczna/PL.ZIPPZP.10417/141305-POG/1POG-40SU/20260305T151119
wydzielenie planistyczne	https://www.gov.pl/zagospodarowanieprzestrzenne/app/StrefaPlanistyczna/PL.ZIPPZP.10417/141305-POG/1POG-41SU/20260305T151114
wydzielenie planistyczne	https://www.gov.pl/zagospodarowanieprzestrzenne/app/StrefaPlanistyczna/PL.ZIPPZP.10417/141305-POG/1POG-87SU/20260305T150058
wydzielenie planistyczne	https://www.gov.pl/zagospodarowanieprzestrzenne/app/StrefaPlanistyczna/PL.ZIPPZP.10417/141305-POG/1POG-16SI/20260208T182754
wydzielenie planistyczne	https://www.gov.pl/zagospodarowanieprzestrzenne/app/StrefaPlanistyczna/PL.ZIPPZP.10417/141305-POG/1POG-53SN/20260305T151732
wydzielenie planistyczne	https://www.gov.pl/zagospodarowanieprzestrzenne/app/StrefaPlanistyczna/PL.ZIPPZP.10417/141305-POG/1POG-88SU/20260305T150049
wydzielenie planistyczne	https://www.gov.pl/zagospodarowanieprzestrzenne/app/StrefaPlanistyczna/PL.ZIPPZP.10417/141305-POG/1POG-57SN/20260305T151648
wydzielenie planistyczne	https://www.gov.pl/zagospodarowanieprzestrzenne/app/StrefaPlanistyczna/PL.ZIPPZP.10417/141305-POG/1POG-17SR/20260211T135950
wydzielenie planistyczne	https://www.gov.pl/zagospodarowanieprzestrzenne/app/StrefaPlanistyczna/PL.ZIPPZP.10417/141305-POG/1POG-16SR/20260211T135942
wydzielenie planistyczne	https://www.gov.pl/zagospodarowanieprzestrzenne/app/StrefaPlanistyczna/PL.ZIPPZP.10417/141305-POG/1POG-15SR/20260208T185608
wydzielenie planistyczne	https://www.gov.pl/zagospodarowanieprzestrzenne/app/StrefaPlanistyczna/PL.ZIPPZP.10417/141305-POG/1POG-42SU/20260305T151107
wydzielenie planistyczne	https://www.gov.pl/zagospodarowanieprzestrzenne/app/StrefaPlanistyczna/PL.ZIPPZP.10417/141305-POG/1POG-55SN/20260305T151710
wydzielenie planistyczne	https://www.gov.pl/zagospodarowanieprzestrzenne/app/StrefaPlanistyczna/PL.ZIPPZP.10417/141305-POG/1POG-56SN/20260305T151705
wydzielenie planistyczne	https://www.gov.pl/zagospodarowanieprzestrzenne/app/StrefaPlanistyczna/PL.ZIPPZP.10417/141305-POG/1POG-54SN/20260305T151717
wydzielenie planistyczne	https://www.gov.pl/zagospodarowanieprzestrzenne/app/StrefaPlanistyczna/PL.ZIPPZP.10417/141305-POG/1POG-14SR/20260208T185615
wydzielenie planistyczne	https://www.gov.pl/zagospodarowanieprzestrzenne/app/StrefaPlanistyczna/PL.ZIPPZP.10417/141305-POG/1POG-241SJ/20260302T105330
wydzielenie planistyczne	https://www.gov.pl/zagospodarowanieprzestrzenne/app

	/StrefaPlanistyczna/PL.ZIPPZP.10417/141305-POG/1POG-242SJ/20260302T105325
wydzielenie planistyczne	https://www.gov.pl/zagospodarowanieprzestrzenne/app/StrefaPlanistyczna/PL.ZIPPZP.10417/141305-POG/1POG-240SJ/20260302T105338
wydzielenie planistyczne	https://www.gov.pl/zagospodarowanieprzestrzenne/app/StrefaPlanistyczna/PL.ZIPPZP.10417/141305-POG/1POG-239SJ/20260302T105344
wydzielenie planistyczne	https://www.gov.pl/zagospodarowanieprzestrzenne/app/StrefaPlanistyczna/PL.ZIPPZP.10417/141305-POG/1POG-238SJ/20260302T105348
wydzielenie planistyczne	https://www.gov.pl/zagospodarowanieprzestrzenne/app/StrefaPlanistyczna/PL.ZIPPZP.10417/141305-POG/1POG-263SJ/20260302T105009
wydzielenie planistyczne	https://www.gov.pl/zagospodarowanieprzestrzenne/app/StrefaPlanistyczna/PL.ZIPPZP.10417/141305-POG/1POG-260SJ/20260302T105029
wydzielenie planistyczne	https://www.gov.pl/zagospodarowanieprzestrzenne/app/StrefaPlanistyczna/PL.ZIPPZP.10417/141305-POG/1POG-259SJ/20260302T105036
wydzielenie planistyczne	https://www.gov.pl/zagospodarowanieprzestrzenne/app/StrefaPlanistyczna/PL.ZIPPZP.10417/141305-POG/1POG-258SJ/20260302T105042
wydzielenie planistyczne	https://www.gov.pl/zagospodarowanieprzestrzenne/app/StrefaPlanistyczna/PL.ZIPPZP.10417/141305-POG/1POG-257SJ/20260302T105049
wydzielenie planistyczne	https://www.gov.pl/zagospodarowanieprzestrzenne/app/StrefaPlanistyczna/PL.ZIPPZP.10417/141305-POG/1POG-231SJ/20260302T105452
wydzielenie planistyczne	https://www.gov.pl/zagospodarowanieprzestrzenne/app/StrefaPlanistyczna/PL.ZIPPZP.10417/141305-POG/1POG-262SJ/20260302T142610
wydzielenie planistyczne	https://www.gov.pl/zagospodarowanieprzestrzenne/app/StrefaPlanistyczna/PL.ZIPPZP.10417/141305-POG/1POG-261SJ/20260302T105021
wydzielenie planistyczne	https://www.gov.pl/zagospodarowanieprzestrzenne/app/StrefaPlanistyczna/PL.ZIPPZP.10417/141305-POG/1POG-255SJ/20260302T105104
wydzielenie planistyczne	https://www.gov.pl/zagospodarowanieprzestrzenne/app/StrefaPlanistyczna/PL.ZIPPZP.10417/141305-POG/1POG-256SJ/20260302T105058
wydzielenie planistyczne	https://www.gov.pl/zagospodarowanieprzestrzenne/app/StrefaPlanistyczna/PL.ZIPPZP.10417/141305-POG/1POG-254SJ/20260302T105111
wydzielenie planistyczne	https://www.gov.pl/zagospodarowanieprzestrzenne/app/StrefaPlanistyczna/PL.ZIPPZP.10417/141305-POG/1POG-251SJ/20260302T105131
wydzielenie planistyczne	https://www.gov.pl/zagospodarowanieprzestrzenne/app/StrefaPlanistyczna/PL.ZIPPZP.10417/141305-POG/1POG-252SJ/20260302T105120
wydzielenie planistyczne	https://www.gov.pl/zagospodarowanieprzestrzenne/app

	/StrefaPlanistyczna/PL.ZIPPZP.10417/141305-POG/1POG-253SJ/20260302T105116
wydzielenie planistyczne	https://www.gov.pl/zagospodarowanieprzestrzenne/app/StrefaPlanistyczna/PL.ZIPPZP.10417/141305-POG/1POG-237SJ/20260302T105356
wydzielenie planistyczne	https://www.gov.pl/zagospodarowanieprzestrzenne/app/StrefaPlanistyczna/PL.ZIPPZP.10417/141305-POG/1POG-248SJ/20260302T105150
wydzielenie planistyczne	https://www.gov.pl/zagospodarowanieprzestrzenne/app/StrefaPlanistyczna/PL.ZIPPZP.10417/141305-POG/1POG-249SJ/20260302T105145
wydzielenie planistyczne	https://www.gov.pl/zagospodarowanieprzestrzenne/app/StrefaPlanistyczna/PL.ZIPPZP.10417/141305-POG/1POG-247SJ/20260302T105208
wydzielenie planistyczne	https://www.gov.pl/zagospodarowanieprzestrzenne/app/StrefaPlanistyczna/PL.ZIPPZP.10417/141305-POG/1POG-145SZ/20260212T185204
wydzielenie planistyczne	https://www.gov.pl/zagospodarowanieprzestrzenne/app/StrefaPlanistyczna/PL.ZIPPZP.10417/141305-POG/1POG-144SZ/20260212T185159
wydzielenie planistyczne	https://www.gov.pl/zagospodarowanieprzestrzenne/app/StrefaPlanistyczna/PL.ZIPPZP.10417/141305-POG/1POG-147SZ/20260212T185218
wydzielenie planistyczne	https://www.gov.pl/zagospodarowanieprzestrzenne/app/StrefaPlanistyczna/PL.ZIPPZP.10417/141305-POG/1POG-146SZ/20260212T185214
wydzielenie planistyczne	https://www.gov.pl/zagospodarowanieprzestrzenne/app/StrefaPlanistyczna/PL.ZIPPZP.10417/141305-POG/1POG-435SZ/20260302T115647
wydzielenie planistyczne	https://www.gov.pl/zagospodarowanieprzestrzenne/app/StrefaPlanistyczna/PL.ZIPPZP.10417/141305-POG/1POG-439SZ/20260302T115616
wydzielenie planistyczne	https://www.gov.pl/zagospodarowanieprzestrzenne/app/StrefaPlanistyczna/PL.ZIPPZP.10417/141305-POG/1POG-440SZ/20260302T115608
wydzielenie planistyczne	https://www.gov.pl/zagospodarowanieprzestrzenne/app/StrefaPlanistyczna/PL.ZIPPZP.10417/141305-POG/1POG-441SZ/20260302T115559
wydzielenie planistyczne	https://www.gov.pl/zagospodarowanieprzestrzenne/app/StrefaPlanistyczna/PL.ZIPPZP.10417/141305-POG/1POG-437SZ/20260302T115632
wydzielenie planistyczne	https://www.gov.pl/zagospodarowanieprzestrzenne/app/StrefaPlanistyczna/PL.ZIPPZP.10417/141305-POG/1POG-436SZ/20260302T115637
wydzielenie planistyczne	https://www.gov.pl/zagospodarowanieprzestrzenne/app/StrefaPlanistyczna/PL.ZIPPZP.10417/141305-POG/1POG-434SZ/20260302T115652
wydzielenie planistyczne	https://www.gov.pl/zagospodarowanieprzestrzenne/app/StrefaPlanistyczna/PL.ZIPPZP.10417/141305-POG/1POG-468SZ/20260302T115249
wydzielenie planistyczne	https://www.gov.pl/zagospodarowanieprzestrzenne/app

	/StrefaPlanistyczna/PL.ZIPPZP.10417/141305-POG/1POG-469SZ/20260302T115244
wydzialenie planistyczne	https://www.gov.pl/zagospodarowanieprzestrzenne/app/StrefaPlanistyczna/PL.ZIPPZP.10417/141305-POG/1POG-470SZ/20260302T115239
wydzialenie planistyczne	https://www.gov.pl/zagospodarowanieprzestrzenne/app/StrefaPlanistyczna/PL.ZIPPZP.10417/141305-POG/1POG-463SZ/20260302T115327
wydzialenie planistyczne	https://www.gov.pl/zagospodarowanieprzestrzenne/app/StrefaPlanistyczna/PL.ZIPPZP.10417/141305-POG/1POG-464SZ/20260302T115314
wydzialenie planistyczne	https://www.gov.pl/zagospodarowanieprzestrzenne/app/StrefaPlanistyczna/PL.ZIPPZP.10417/141305-POG/1POG-466SZ/20260302T115304
wydzialenie planistyczne	https://www.gov.pl/zagospodarowanieprzestrzenne/app/StrefaPlanistyczna/PL.ZIPPZP.10417/141305-POG/1POG-465SZ/20260302T115310
wydzialenie planistyczne	https://www.gov.pl/zagospodarowanieprzestrzenne/app/StrefaPlanistyczna/PL.ZIPPZP.10417/141305-POG/1POG-462SZ/20260302T115331
wydzialenie planistyczne	https://www.gov.pl/zagospodarowanieprzestrzenne/app/StrefaPlanistyczna/PL.ZIPPZP.10417/141305-POG/1POG-457SZ/20260302T115412
wydzialenie planistyczne	https://www.gov.pl/zagospodarowanieprzestrzenne/app/StrefaPlanistyczna/PL.ZIPPZP.10417/141305-POG/1POG-456SZ/20260302T115417
wydzialenie planistyczne	https://www.gov.pl/zagospodarowanieprzestrzenne/app/StrefaPlanistyczna/PL.ZIPPZP.10417/141305-POG/1POG-416SZ/20260302T115910
wydzialenie planistyczne	https://www.gov.pl/zagospodarowanieprzestrzenne/app/StrefaPlanistyczna/PL.ZIPPZP.10417/141305-POG/1POG-417SZ/20260302T115905
wydzialenie planistyczne	https://www.gov.pl/zagospodarowanieprzestrzenne/app/StrefaPlanistyczna/PL.ZIPPZP.10417/141305-POG/1POG-415SZ/20260302T115916
wydzialenie planistyczne	https://www.gov.pl/zagospodarowanieprzestrzenne/app/StrefaPlanistyczna/PL.ZIPPZP.10417/141305-POG/1POG-414SZ/20260302T115922
wydzialenie planistyczne	https://www.gov.pl/zagospodarowanieprzestrzenne/app/StrefaPlanistyczna/PL.ZIPPZP.10417/141305-POG/1POG-419SZ/20260302T115847
wydzialenie planistyczne	https://www.gov.pl/zagospodarowanieprzestrzenne/app/StrefaPlanistyczna/PL.ZIPPZP.10417/141305-POG/1POG-420SZ/20260302T115842
wydzialenie planistyczne	https://www.gov.pl/zagospodarowanieprzestrzenne/app/StrefaPlanistyczna/PL.ZIPPZP.10417/141305-POG/1POG-467SZ/20260302T115257
wydzialenie planistyczne	https://www.gov.pl/zagospodarowanieprzestrzenne/app/StrefaPlanistyczna/PL.ZIPPZP.10417/141305-POG/1POG-418SZ/20260302T115900
wydzialenie planistyczne	https://www.gov.pl/zagospodarowanieprzestrzenne/app

	/StrefaPlanistyczna/PL.ZIPPZP.10417/141305-POG/1POG-455SZ/20260302T115423
wydzielenie planistyczne	https://www.gov.pl/zagospodarowanieprzestrzenne/app/StrefaPlanistyczna/PL.ZIPPZP.10417/141305-POG/1POG-453SZ/20260302T115433
wydzielenie planistyczne	https://www.gov.pl/zagospodarowanieprzestrzenne/app/StrefaPlanistyczna/PL.ZIPPZP.10417/141305-POG/1POG-454SZ/20260302T115428
wydzielenie planistyczne	https://www.gov.pl/zagospodarowanieprzestrzenne/app/StrefaPlanistyczna/PL.ZIPPZP.10417/141305-POG/1POG-451SZ/20260302T115445
wydzielenie planistyczne	https://www.gov.pl/zagospodarowanieprzestrzenne/app/StrefaPlanistyczna/PL.ZIPPZP.10417/141305-POG/1POG-452SZ/20260302T132736
wydzielenie planistyczne	https://www.gov.pl/zagospodarowanieprzestrzenne/app/StrefaPlanistyczna/PL.ZIPPZP.10417/141305-POG/1POG-421SZ/20260302T115834
wydzielenie planistyczne	https://www.gov.pl/zagospodarowanieprzestrzenne/app/StrefaPlanistyczna/PL.ZIPPZP.10417/141305-POG/1POG-422SZ/20260302T115825
wydzielenie planistyczne	https://www.gov.pl/zagospodarowanieprzestrzenne/app/StrefaPlanistyczna/PL.ZIPPZP.10417/141305-POG/1POG-432SZ/20260302T115707
wydzielenie planistyczne	https://www.gov.pl/zagospodarowanieprzestrzenne/app/StrefaPlanistyczna/PL.ZIPPZP.10417/141305-POG/1POG-430SZ/20260302T115717
wydzielenie planistyczne	https://www.gov.pl/zagospodarowanieprzestrzenne/app/StrefaPlanistyczna/PL.ZIPPZP.10417/141305-POG/1POG-431SZ/20260302T115712
wydzielenie planistyczne	https://www.gov.pl/zagospodarowanieprzestrzenne/app/StrefaPlanistyczna/PL.ZIPPZP.10417/141305-POG/1POG-433SZ/20260302T115703
wydzielenie planistyczne	https://www.gov.pl/zagospodarowanieprzestrzenne/app/StrefaPlanistyczna/PL.ZIPPZP.10417/141305-POG/1POG-450SZ/20260302T115459
wydzielenie planistyczne	https://www.gov.pl/zagospodarowanieprzestrzenne/app/StrefaPlanistyczna/PL.ZIPPZP.10417/141305-POG/1POG-449SZ/20260302T115503
wydzielenie planistyczne	https://www.gov.pl/zagospodarowanieprzestrzenne/app/StrefaPlanistyczna/PL.ZIPPZP.10417/141305-POG/1POG-448SZ/20260302T115507
wydzielenie planistyczne	https://www.gov.pl/zagospodarowanieprzestrzenne/app/StrefaPlanistyczna/PL.ZIPPZP.10417/141305-POG/1POG-444SZ/20260302T115530
wydzielenie planistyczne	https://www.gov.pl/zagospodarowanieprzestrzenne/app/StrefaPlanistyczna/PL.ZIPPZP.10417/141305-POG/1POG-445SZ/20260302T115525
wydzielenie planistyczne	https://www.gov.pl/zagospodarowanieprzestrzenne/app/StrefaPlanistyczna/PL.ZIPPZP.10417/141305-POG/1POG-446SZ/20260302T115516
wydzielenie planistyczne	https://www.gov.pl/zagospodarowanieprzestrzenne/app

	/StrefaPlanistyczna/PL.ZIPPZP.10417/141305-POG/1POG-447SZ/20260302T115511
wydzielenie planistyczne	https://www.gov.pl/zagospodarowanieprzestrzenne/app/StrefaPlanistyczna/PL.ZIPPZP.10417/141305-POG/1POG-442SZ/20260302T115543
wydzielenie planistyczne	https://www.gov.pl/zagospodarowanieprzestrzenne/app/StrefaPlanistyczna/PL.ZIPPZP.10417/141305-POG/1POG-443SZ/20260302T115537
wydzielenie planistyczne	https://www.gov.pl/zagospodarowanieprzestrzenne/app/StrefaPlanistyczna/PL.ZIPPZP.10417/141305-POG/1POG-148SZ/20260212T185228
wydzielenie planistyczne	https://www.gov.pl/zagospodarowanieprzestrzenne/app/StrefaPlanistyczna/PL.ZIPPZP.10417/141305-POG/1POG-150SZ/20260212T185304
wydzielenie planistyczne	https://www.gov.pl/zagospodarowanieprzestrzenne/app/StrefaPlanistyczna/PL.ZIPPZP.10417/141305-POG/1POG-152SZ/20260212T185321
wydzielenie planistyczne	https://www.gov.pl/zagospodarowanieprzestrzenne/app/StrefaPlanistyczna/PL.ZIPPZP.10417/141305-POG/1POG-151SZ/20260212T185317
wydzielenie planistyczne	https://www.gov.pl/zagospodarowanieprzestrzenne/app/StrefaPlanistyczna/PL.ZIPPZP.10417/141305-POG/1POG-438SZ/20260302T115621
wydzielenie planistyczne	https://www.gov.pl/zagospodarowanieprzestrzenne/app/StrefaPlanistyczna/PL.ZIPPZP.10417/141305-POG/1POG-154SZ/20260212T185334
wydzielenie planistyczne	https://www.gov.pl/zagospodarowanieprzestrzenne/app/StrefaPlanistyczna/PL.ZIPPZP.10417/141305-POG/1POG-153SZ/20260212T185329
wydzielenie planistyczne	https://www.gov.pl/zagospodarowanieprzestrzenne/app/StrefaPlanistyczna/PL.ZIPPZP.10417/141305-POG/1POG-155SZ/20260212T185338
wydzielenie planistyczne	https://www.gov.pl/zagospodarowanieprzestrzenne/app/StrefaPlanistyczna/PL.ZIPPZP.10417/141305-POG/1POG-156SZ/20260212T185343
wydzielenie planistyczne	https://www.gov.pl/zagospodarowanieprzestrzenne/app/StrefaPlanistyczna/PL.ZIPPZP.10417/141305-POG/1POG-458SZ/20260302T115401
wydzielenie planistyczne	https://www.gov.pl/zagospodarowanieprzestrzenne/app/StrefaPlanistyczna/PL.ZIPPZP.10417/141305-POG/1POG-459SZ/20260302T115356
wydzielenie planistyczne	https://www.gov.pl/zagospodarowanieprzestrzenne/app/StrefaPlanistyczna/PL.ZIPPZP.10417/141305-POG/1POG-460SZ/20260302T115350
wydzielenie planistyczne	https://www.gov.pl/zagospodarowanieprzestrzenne/app/StrefaPlanistyczna/PL.ZIPPZP.10417/141305-POG/1POG-461SZ/20260302T115345
wydzielenie planistyczne	https://www.gov.pl/zagospodarowanieprzestrzenne/app/StrefaPlanistyczna/PL.ZIPPZP.10417/141305-POG/1POG-149SZ/20260212T185311
wydzielenie planistyczne	https://www.gov.pl/zagospodarowanieprzestrzenne/app

	/StrefaPlanistyczna/PL.ZIPPZP.10417/141305-POG/1POG-250SJ/20260302T105136
wydzielenie planistyczne	https://www.gov.pl/zagospodarowanieprzestrzenne/app/StrefaPlanistyczna/PL.ZIPPZP.10417/141305-POG/1POG-246SJ/20260302T105217
wydzielenie planistyczne	https://www.gov.pl/zagospodarowanieprzestrzenne/app/StrefaPlanistyczna/PL.ZIPPZP.10417/141305-POG/1POG-72SO/20260226T195830
wydzielenie planistyczne	https://www.gov.pl/zagospodarowanieprzestrzenne/app/StrefaPlanistyczna/PL.ZIPPZP.10417/141305-POG/1POG-226SJ/20260302T105538
wydzielenie planistyczne	https://www.gov.pl/zagospodarowanieprzestrzenne/app/StrefaPlanistyczna/PL.ZIPPZP.10417/141305-POG/1POG-121SJ/20260211T142944
wydzielenie planistyczne	https://www.gov.pl/zagospodarowanieprzestrzenne/app/StrefaPlanistyczna/PL.ZIPPZP.10417/141305-POG/1POG-118SJ/20260302T112340
wydzielenie planistyczne	https://www.gov.pl/zagospodarowanieprzestrzenne/app/StrefaPlanistyczna/PL.ZIPPZP.10417/141305-POG/1POG-119SJ/20260302T112346
wydzielenie planistyczne	https://www.gov.pl/zagospodarowanieprzestrzenne/app/StrefaPlanistyczna/PL.ZIPPZP.10417/141305-POG/1POG-8SP/20260226T174647
wydzielenie planistyczne	https://www.gov.pl/zagospodarowanieprzestrzenne/app/StrefaPlanistyczna/PL.ZIPPZP.10417/141305-POG/1POG-36SN/20260305T152007
wydzielenie planistyczne	https://www.gov.pl/zagospodarowanieprzestrzenne/app/StrefaPlanistyczna/PL.ZIPPZP.10417/141305-POG/1POG-43SU/20260305T150816
wydzielenie planistyczne	https://www.gov.pl/zagospodarowanieprzestrzenne/app/StrefaPlanistyczna/PL.ZIPPZP.10417/141305-POG/1POG-7SW/20260208T113702
wydzielenie planistyczne	https://www.gov.pl/zagospodarowanieprzestrzenne/app/StrefaPlanistyczna/PL.ZIPPZP.10417/141305-POG/1POG-6SW/20260208T113449
wydzielenie planistyczne	https://www.gov.pl/zagospodarowanieprzestrzenne/app/StrefaPlanistyczna/PL.ZIPPZP.10417/141305-POG/1POG-22SR/20260208T185500
wydzielenie planistyczne	https://www.gov.pl/zagospodarowanieprzestrzenne/app/StrefaPlanistyczna/PL.ZIPPZP.10417/141305-POG/1POG-11SP/20260226T174533
wydzielenie planistyczne	https://www.gov.pl/zagospodarowanieprzestrzenne/app/StrefaPlanistyczna/PL.ZIPPZP.10417/141305-POG/1POG-62SU/20260305T150615
wydzielenie planistyczne	https://www.gov.pl/zagospodarowanieprzestrzenne/app/StrefaPlanistyczna/PL.ZIPPZP.10417/141305-POG/1POG-56SU/20260305T150659
wydzielenie planistyczne	https://www.gov.pl/zagospodarowanieprzestrzenne/app/StrefaPlanistyczna/PL.ZIPPZP.10417/141305-POG/1POG-47SU/20260305T150754
wydzielenie planistyczne	https://www.gov.pl/zagospodarowanieprzestrzenne/app

	/StrefaPlanistyczna/PL.ZIPPZP.10417/141305-POG/1POG-48SU/20260305T150747
wydzialenie planistyczne	https://www.gov.pl/zagospodarowanieprzestrzenne/app/StrefaPlanistyczna/PL.ZIPPZP.10417/141305-POG/1POG-51SU/20260305T150730
wydzialenie planistyczne	https://www.gov.pl/zagospodarowanieprzestrzenne/app/StrefaPlanistyczna/PL.ZIPPZP.10417/141305-POG/1POG-54SU/20260305T150712
wydzialenie planistyczne	https://www.gov.pl/zagospodarowanieprzestrzenne/app/StrefaPlanistyczna/PL.ZIPPZP.10417/141305-POG/1POG-55SU/20260305T150703
wydzialenie planistyczne	https://www.gov.pl/zagospodarowanieprzestrzenne/app/StrefaPlanistyczna/PL.ZIPPZP.10417/141305-POG/1POG-37SN/20260305T151948
wydzialenie planistyczne	https://www.gov.pl/zagospodarowanieprzestrzenne/app/StrefaPlanistyczna/PL.ZIPPZP.10417/141305-POG/1POG-44SU/20260305T150811
wydzialenie planistyczne	https://www.gov.pl/zagospodarowanieprzestrzenne/app/StrefaPlanistyczna/PL.ZIPPZP.10417/141305-POG/1POG-60SU/20260305T150631
wydzialenie planistyczne	https://www.gov.pl/zagospodarowanieprzestrzenne/app/StrefaPlanistyczna/PL.ZIPPZP.10417/141305-POG/1POG-61SU/20260305T150626
wydzialenie planistyczne	https://www.gov.pl/zagospodarowanieprzestrzenne/app/StrefaPlanistyczna/PL.ZIPPZP.10417/141305-POG/1POG-10SP/20260226T174542
wydzialenie planistyczne	https://www.gov.pl/zagospodarowanieprzestrzenne/app/StrefaPlanistyczna/PL.ZIPPZP.10417/141305-POG/1POG-58SU/20260305T150646
wydzialenie planistyczne	https://www.gov.pl/zagospodarowanieprzestrzenne/app/StrefaPlanistyczna/PL.ZIPPZP.10417/141305-POG/1POG-52SU/20260305T150723
wydzialenie planistyczne	https://www.gov.pl/zagospodarowanieprzestrzenne/app/StrefaPlanistyczna/PL.ZIPPZP.10417/141305-POG/1POG-53SU/20260305T150718
wydzialenie planistyczne	https://www.gov.pl/zagospodarowanieprzestrzenne/app/StrefaPlanistyczna/PL.ZIPPZP.10417/141305-POG/1POG-64SU/20260305T150529
wydzialenie planistyczne	https://www.gov.pl/zagospodarowanieprzestrzenne/app/StrefaPlanistyczna/PL.ZIPPZP.10417/141305-POG/1POG-8SW/20260208T113928
wydzialenie planistyczne	https://www.gov.pl/zagospodarowanieprzestrzenne/app/StrefaPlanistyczna/PL.ZIPPZP.10417/141305-POG/1POG-12SI/20260208T182224
wydzialenie planistyczne	https://www.gov.pl/zagospodarowanieprzestrzenne/app/StrefaPlanistyczna/PL.ZIPPZP.10417/141305-POG/1POG-63SU/20260305T150608
wydzialenie planistyczne	https://www.gov.pl/zagospodarowanieprzestrzenne/app/StrefaPlanistyczna/PL.ZIPPZP.10417/141305-POG/1POG-49SN/20260305T151808
wydzialenie planistyczne	https://www.gov.pl/zagospodarowanieprzestrzenne/app

	/StrefaPlanistyczna/PL.ZIPPZP.10417/141305-POG/1POG-50SN/20260305T151803
wydzielenie planistyczne	https://www.gov.pl/zagospodarowanieprzestrzenne/app/StrefaPlanistyczna/PL.ZIPPZP.10417/141305-POG/1POG-21SR/20260208T185507
wydzielenie planistyczne	https://www.gov.pl/zagospodarowanieprzestrzenne/app/StrefaPlanistyczna/PL.ZIPPZP.10417/141305-POG/1POG-20SR/20260208T185511
wydzielenie planistyczne	https://www.gov.pl/zagospodarowanieprzestrzenne/app/StrefaPlanistyczna/PL.ZIPPZP.10417/141305-POG/1POG-39SN/20260305T151939
wydzielenie planistyczne	https://www.gov.pl/zagospodarowanieprzestrzenne/app/StrefaPlanistyczna/PL.ZIPPZP.10417/141305-POG/1POG-59SU/20260305T150640
wydzielenie planistyczne	https://www.gov.pl/zagospodarowanieprzestrzenne/app/StrefaPlanistyczna/PL.ZIPPZP.10417/141305-POG/1POG-46SU/20260305T150759
wydzielenie planistyczne	https://www.gov.pl/zagospodarowanieprzestrzenne/app/StrefaPlanistyczna/PL.ZIPPZP.10417/141305-POG/1POG-45SU/20260305T150805
wydzielenie planistyczne	https://www.gov.pl/zagospodarowanieprzestrzenne/app/StrefaPlanistyczna/PL.ZIPPZP.10417/141305-POG/1POG-40SN/20260305T151927
wydzielenie planistyczne	https://www.gov.pl/zagospodarowanieprzestrzenne/app/StrefaPlanistyczna/PL.ZIPPZP.10417/141305-POG/1POG-38SN/20260305T151944
wydzielenie planistyczne	https://www.gov.pl/zagospodarowanieprzestrzenne/app/StrefaPlanistyczna/PL.ZIPPZP.10417/141305-POG/1POG-57SU/20260305T150653
wydzielenie planistyczne	https://www.gov.pl/zagospodarowanieprzestrzenne/app/StrefaPlanistyczna/PL.ZIPPZP.10417/141305-POG/1POG-50SU/20260305T150736
wydzielenie planistyczne	https://www.gov.pl/zagospodarowanieprzestrzenne/app/StrefaPlanistyczna/PL.ZIPPZP.10417/141305-POG/1POG-52SN/20260305T151739
wydzielenie planistyczne	https://www.gov.pl/zagospodarowanieprzestrzenne/app/StrefaPlanistyczna/PL.ZIPPZP.10417/141305-POG/1POG-71SU/20260305T150335
wydzielenie planistyczne	https://www.gov.pl/zagospodarowanieprzestrzenne/app/StrefaPlanistyczna/PL.ZIPPZP.10417/141305-POG/1POG-18SR/20260208T185532
wydzielenie planistyczne	https://www.gov.pl/zagospodarowanieprzestrzenne/app/StrefaPlanistyczna/PL.ZIPPZP.10417/141305-POG/1POG-47SN/20260305T151838
wydzielenie planistyczne	https://www.gov.pl/zagospodarowanieprzestrzenne/app/StrefaPlanistyczna/PL.ZIPPZP.10417/141305-POG/1POG-67SU/20260305T150508
wydzielenie planistyczne	https://www.gov.pl/zagospodarowanieprzestrzenne/app/StrefaPlanistyczna/PL.ZIPPZP.10417/141305-POG/1POG-66SU/20260305T150512
wydzielenie planistyczne	https://www.gov.pl/zagospodarowanieprzestrzenne/app

	/StrefaPlanistyczna/PL.ZIPPZP.10417/141305-POG/1POG-41SN/20260305T151921
wydzialenie planistyczne	https://www.gov.pl/zagospodarowanieprzestrzenne/app/StrefaPlanistyczna/PL.ZIPPZP.10417/141305-POG/1POG-3SC/20260209T180248
wydzialenie planistyczne	https://www.gov.pl/zagospodarowanieprzestrzenne/app/StrefaPlanistyczna/PL.ZIPPZP.10417/141305-POG/1POG-65SU/20260305T150525
wydzialenie planistyczne	https://www.gov.pl/zagospodarowanieprzestrzenne/app/StrefaPlanistyczna/PL.ZIPPZP.10417/141305-POG/1POG-9SW/20260208T114320
wydzialenie planistyczne	https://www.gov.pl/zagospodarowanieprzestrzenne/app/StrefaPlanistyczna/PL.ZIPPZP.10417/141305-POG/1POG-43SN/20260305T151901
wydzialenie planistyczne	https://www.gov.pl/zagospodarowanieprzestrzenne/app/StrefaPlanistyczna/PL.ZIPPZP.10417/141305-POG/1POG-42SN/20260305T151915
wydzialenie planistyczne	https://www.gov.pl/zagospodarowanieprzestrzenne/app/StrefaPlanistyczna/PL.ZIPPZP.10417/141305-POG/1POG-24SR/20260226T175524
wydzialenie planistyczne	https://www.gov.pl/zagospodarowanieprzestrzenne/app/StrefaPlanistyczna/PL.ZIPPZP.10417/141305-POG/1POG-228SJ/20260302T105529
wydzialenie planistyczne	https://www.gov.pl/zagospodarowanieprzestrzenne/app/StrefaPlanistyczna/PL.ZIPPZP.10417/141305-POG/1POG-227SJ/20260302T105534
wydzialenie planistyczne	https://www.gov.pl/zagospodarowanieprzestrzenne/app/StrefaPlanistyczna/PL.ZIPPZP.10417/141305-POG/1POG-229SJ/20260302T105521
wydzialenie planistyczne	https://www.gov.pl/zagospodarowanieprzestrzenne/app/StrefaPlanistyczna/PL.ZIPPZP.10417/141305-POG/1POG-230SJ/20260302T105516
wydzialenie planistyczne	https://www.gov.pl/zagospodarowanieprzestrzenne/app/StrefaPlanistyczna/PL.ZIPPZP.10417/141305-POG/1POG-91SJ/20260302T112043
wydzialenie planistyczne	https://www.gov.pl/zagospodarowanieprzestrzenne/app/StrefaPlanistyczna/PL.ZIPPZP.10417/141305-POG/1POG-92SJ/20260302T112048
wydzialenie planistyczne	https://www.gov.pl/zagospodarowanieprzestrzenne/app/StrefaPlanistyczna/PL.ZIPPZP.10417/141305-POG/1POG-232SJ/20260302T105436
wydzialenie planistyczne	https://www.gov.pl/zagospodarowanieprzestrzenne/app/StrefaPlanistyczna/PL.ZIPPZP.10417/141305-POG/1POG-234SJ/20260302T105425
wydzialenie planistyczne	https://www.gov.pl/zagospodarowanieprzestrzenne/app/StrefaPlanistyczna/PL.ZIPPZP.10417/141305-POG/1POG-93SJ/20260302T112058
wydzialenie planistyczne	https://www.gov.pl/zagospodarowanieprzestrzenne/app/StrefaPlanistyczna/PL.ZIPPZP.10417/141305-POG/1POG-236SJ/20260302T105412
wydzialenie planistyczne	https://www.gov.pl/zagospodarowanieprzestrzenne/app

	/StrefaPlanistyczna/PL.ZIPPZP.10417/141305-POG/1POG-197SJ/20260302T110028
wydzielenie planistyczne	https://www.gov.pl/zagospodarowanieprzestrzenne/app/StrefaPlanistyczna/PL.ZIPPZP.10417/141305-POG/1POG-198SJ/20260302T110024
wydzielenie planistyczne	https://www.gov.pl/zagospodarowanieprzestrzenne/app/StrefaPlanistyczna/PL.ZIPPZP.10417/141305-POG/1POG-196SJ/20260302T141358
wydzielenie planistyczne	https://www.gov.pl/zagospodarowanieprzestrzenne/app/StrefaPlanistyczna/PL.ZIPPZP.10417/141305-POG/1POG-194SJ/20260305T145715
wydzielenie planistyczne	https://www.gov.pl/zagospodarowanieprzestrzenne/app/StrefaPlanistyczna/PL.ZIPPZP.10417/141305-POG/1POG-195SJ/20260302T110044
wydzielenie planistyczne	https://www.gov.pl/zagospodarowanieprzestrzenne/app/StrefaPlanistyczna/PL.ZIPPZP.10417/141305-POG/1POG-193SJ/20260302T110054
wydzielenie planistyczne	https://www.gov.pl/zagospodarowanieprzestrzenne/app/StrefaPlanistyczna/PL.ZIPPZP.10417/141305-POG/1POG-129SJ/20260302T110815
wydzielenie planistyczne	https://www.gov.pl/zagospodarowanieprzestrzenne/app/StrefaPlanistyczna/PL.ZIPPZP.10417/141305-POG/1POG-235SJ/20260302T105420
wydzielenie planistyczne	https://www.gov.pl/zagospodarowanieprzestrzenne/app/StrefaPlanistyczna/PL.ZIPPZP.10417/141305-POG/1POG-233SJ/20260302T105432
wydzielenie planistyczne	https://www.gov.pl/zagospodarowanieprzestrzenne/app/StrefaPlanistyczna/PL.ZIPPZP.10417/141305-POG/1POG-102SJ/20260302T112208
wydzielenie planistyczne	https://www.gov.pl/zagospodarowanieprzestrzenne/app/StrefaPlanistyczna/PL.ZIPPZP.10417/141305-POG/1POG-103SJ/20260302T112212
wydzielenie planistyczne	https://www.gov.pl/zagospodarowanieprzestrzenne/app/StrefaPlanistyczna/PL.ZIPPZP.10417/141305-POG/1POG-105SJ/20260302T112227
wydzielenie planistyczne	https://www.gov.pl/zagospodarowanieprzestrzenne/app/StrefaPlanistyczna/PL.ZIPPZP.10417/141305-POG/1POG-106SJ/20260302T112233
wydzielenie planistyczne	https://www.gov.pl/zagospodarowanieprzestrzenne/app/StrefaPlanistyczna/PL.ZIPPZP.10417/141305-POG/1POG-107SJ/20260302T112238
wydzielenie planistyczne	https://www.gov.pl/zagospodarowanieprzestrzenne/app/StrefaPlanistyczna/PL.ZIPPZP.10417/141305-POG/1POG-116SJ/20260302T112331
wydzielenie planistyczne	https://www.gov.pl/zagospodarowanieprzestrzenne/app/StrefaPlanistyczna/PL.ZIPPZP.10417/141305-POG/1POG-124SJ/20260210T192300
wydzielenie planistyczne	https://www.gov.pl/zagospodarowanieprzestrzenne/app/StrefaPlanistyczna/PL.ZIPPZP.10417/141305-POG/1POG-114SJ/20260302T112316
wydzielenie planistyczne	https://www.gov.pl/zagospodarowanieprzestrzenne/app

	/StrefaPlanistyczna/PL.ZIPPZP.10417/141305-POG/1POG-117SJ/20260302T112335
wydzialenie planistyczne	https://www.gov.pl/zagospodarowanieprzestrzenne/app/StrefaPlanistyczna/PL.ZIPPZP.10417/141305-POG/1POG-111SJ/20260302T112302
wydzialenie planistyczne	https://www.gov.pl/zagospodarowanieprzestrzenne/app/StrefaPlanistyczna/PL.ZIPPZP.10417/141305-POG/1POG-110SJ/20260302T112258
wydzialenie planistyczne	https://www.gov.pl/zagospodarowanieprzestrzenne/app/StrefaPlanistyczna/PL.ZIPPZP.10417/141305-POG/1POG-112SJ/20260302T112306
wydzialenie planistyczne	https://www.gov.pl/zagospodarowanieprzestrzenne/app/StrefaPlanistyczna/PL.ZIPPZP.10417/141305-POG/1POG-125SJ/20260211T132235
wydzialenie planistyczne	https://www.gov.pl/zagospodarowanieprzestrzenne/app/StrefaPlanistyczna/PL.ZIPPZP.10417/141305-POG/1POG-108SJ/20260302T112245
wydzialenie planistyczne	https://www.gov.pl/zagospodarowanieprzestrzenne/app/StrefaPlanistyczna/PL.ZIPPZP.10417/141305-POG/1POG-123SJ/20260211T133130
wydzialenie planistyczne	https://www.gov.pl/zagospodarowanieprzestrzenne/app/StrefaPlanistyczna/PL.ZIPPZP.10417/141305-POG/1POG-122SJ/20260210T192312
wydzialenie planistyczne	https://www.gov.pl/zagospodarowanieprzestrzenne/app/StrefaPlanistyczna/PL.ZIPPZP.10417/141305-POG/1POG-115SJ/20260302T112325
wydzialenie planistyczne	https://www.gov.pl/zagospodarowanieprzestrzenne/app/StrefaPlanistyczna/PL.ZIPPZP.10417/141305-POG/1POG-109SJ/20260302T112253
wydzialenie planistyczne	https://www.gov.pl/zagospodarowanieprzestrzenne/app/StrefaPlanistyczna/PL.ZIPPZP.10417/141305-POG/1POG-113SJ/20260302T112312
wydzialenie planistyczne	https://www.gov.pl/zagospodarowanieprzestrzenne/app/StrefaPlanistyczna/PL.ZIPPZP.10417/141305-POG/1POG-104SJ/20260302T112223
wydzialenie planistyczne	https://www.gov.pl/zagospodarowanieprzestrzenne/app/StrefaPlanistyczna/PL.ZIPPZP.10417/141305-POG/1POG-100SJ/20260302T112150
wydzialenie planistyczne	https://www.gov.pl/zagospodarowanieprzestrzenne/app/StrefaPlanistyczna/PL.ZIPPZP.10417/141305-POG/1POG-98SJ/20260302T112141
wydzialenie planistyczne	https://www.gov.pl/zagospodarowanieprzestrzenne/app/StrefaPlanistyczna/PL.ZIPPZP.10417/141305-POG/1POG-99SJ/20260302T112145
wydzialenie planistyczne	https://www.gov.pl/zagospodarowanieprzestrzenne/app/StrefaPlanistyczna/PL.ZIPPZP.10417/141305-POG/1POG-94SJ/20260302T112121
wydzialenie planistyczne	https://www.gov.pl/zagospodarowanieprzestrzenne/app/StrefaPlanistyczna/PL.ZIPPZP.10417/141305-POG/1POG-95SJ/20260302T112126
wydzialenie planistyczne	https://www.gov.pl/zagospodarowanieprzestrzenne/app

	/StrefaPlanistyczna/PL.ZIPPZP.10417/141305-POG/1POG-96SJ/20260302T112132
wydzialenie planistyczne	https://www.gov.pl/zagospodarowanieprzestrzenne/app/StrefaPlanistyczna/PL.ZIPPZP.10417/141305-POG/1POG-97SJ/20260302T112137
wydzialenie planistyczne	https://www.gov.pl/zagospodarowanieprzestrzenne/app/StrefaPlanistyczna/PL.ZIPPZP.10417/141305-POG/1POG-126SJ/20260210T192249
wydzialenie planistyczne	https://www.gov.pl/zagospodarowanieprzestrzenne/app/StrefaPlanistyczna/PL.ZIPPZP.10417/141305-POG/1POG-101SJ/20260302T112155
wydzialenie planistyczne	https://www.gov.pl/zagospodarowanieprzestrzenne/app/StrefaPlanistyczna/PL.ZIPPZP.10417/141305-POG/1POG-382SZ/20260302T120420
wydzialenie planistyczne	https://www.gov.pl/zagospodarowanieprzestrzenne/app/StrefaPlanistyczna/PL.ZIPPZP.10417/141305-POG/1POG-380SZ/20260302T120506
wydzialenie planistyczne	https://www.gov.pl/zagospodarowanieprzestrzenne/app/StrefaPlanistyczna/PL.ZIPPZP.10417/141305-POG/1POG-381SZ/20260302T120434
wydzialenie planistyczne	https://www.gov.pl/zagospodarowanieprzestrzenne/app/StrefaPlanistyczna/PL.ZIPPZP.10417/141305-POG/1POG-378SZ/20260302T120523
wydzialenie planistyczne	https://www.gov.pl/zagospodarowanieprzestrzenne/app/StrefaPlanistyczna/PL.ZIPPZP.10417/141305-POG/1POG-379SZ/20260302T120446
wydzialenie planistyczne	https://www.gov.pl/zagospodarowanieprzestrzenne/app/StrefaPlanistyczna/PL.ZIPPZP.10417/141305-POG/1POG-413SZ/20260302T115934
wydzialenie planistyczne	https://www.gov.pl/zagospodarowanieprzestrzenne/app/StrefaPlanistyczna/PL.ZIPPZP.10417/141305-POG/1POG-412SZ/20260302T115938
wydzialenie planistyczne	https://www.gov.pl/zagospodarowanieprzestrzenne/app/StrefaPlanistyczna/PL.ZIPPZP.10417/141305-POG/1POG-408SZ/20260302T120003
wydzialenie planistyczne	https://www.gov.pl/zagospodarowanieprzestrzenne/app/StrefaPlanistyczna/PL.ZIPPZP.10417/141305-POG/1POG-409SZ/20260302T115958
wydzialenie planistyczne	https://www.gov.pl/zagospodarowanieprzestrzenne/app/StrefaPlanistyczna/PL.ZIPPZP.10417/141305-POG/1POG-407SZ/20260302T120010
wydzialenie planistyczne	https://www.gov.pl/zagospodarowanieprzestrzenne/app/StrefaPlanistyczna/PL.ZIPPZP.10417/141305-POG/1POG-411SZ/20260302T115949
wydzialenie planistyczne	https://www.gov.pl/zagospodarowanieprzestrzenne/app/StrefaPlanistyczna/PL.ZIPPZP.10417/141305-POG/1POG-410SZ/20260302T115954
wydzialenie planistyczne	https://www.gov.pl/zagospodarowanieprzestrzenne/app/StrefaPlanistyczna/PL.ZIPPZP.10417/141305-POG/1POG-404SZ/20260302T120031
wydzialenie planistyczne	https://www.gov.pl/zagospodarowanieprzestrzenne/app

	/StrefaPlanistyczna/PL.ZIPPZP.10417/141305-POG/1POG-406SZ/20260302T120015
wydzialenie planistyczne	https://www.gov.pl/zagospodarowanieprzestrzenne/app/StrefaPlanistyczna/PL.ZIPPZP.10417/141305-POG/1POG-405SZ/20260302T120019
wydzialenie planistyczne	https://www.gov.pl/zagospodarowanieprzestrzenne/app/StrefaPlanistyczna/PL.ZIPPZP.10417/141305-POG/1POG-402SZ/20260302T120044
wydzialenie planistyczne	https://www.gov.pl/zagospodarowanieprzestrzenne/app/StrefaPlanistyczna/PL.ZIPPZP.10417/141305-POG/1POG-403SZ/20260302T120040
wydzialenie planistyczne	https://www.gov.pl/zagospodarowanieprzestrzenne/app/StrefaPlanistyczna/PL.ZIPPZP.10417/141305-POG/1POG-401SZ/20260302T120049
wydzialenie planistyczne	https://www.gov.pl/zagospodarowanieprzestrzenne/app/StrefaPlanistyczna/PL.ZIPPZP.10417/141305-POG/1POG-400SZ/20260302T120053
wydzialenie planistyczne	https://www.gov.pl/zagospodarowanieprzestrzenne/app/StrefaPlanistyczna/PL.ZIPPZP.10417/141305-POG/1POG-390SZ/20260302T120255
wydzialenie planistyczne	https://www.gov.pl/zagospodarowanieprzestrzenne/app/StrefaPlanistyczna/PL.ZIPPZP.10417/141305-POG/1POG-392SZ/20260302T120208
wydzialenie planistyczne	https://www.gov.pl/zagospodarowanieprzestrzenne/app/StrefaPlanistyczna/PL.ZIPPZP.10417/141305-POG/1POG-399SZ/20260302T120114
wydzialenie planistyczne	https://www.gov.pl/zagospodarowanieprzestrzenne/app/StrefaPlanistyczna/PL.ZIPPZP.10417/141305-POG/1POG-398SZ/20260302T120127
wydzialenie planistyczne	https://www.gov.pl/zagospodarowanieprzestrzenne/app/StrefaPlanistyczna/PL.ZIPPZP.10417/141305-POG/1POG-397SZ/20260302T120131
wydzialenie planistyczne	https://www.gov.pl/zagospodarowanieprzestrzenne/app/StrefaPlanistyczna/PL.ZIPPZP.10417/141305-POG/1POG-396SZ/20260302T120136
wydzialenie planistyczne	https://www.gov.pl/zagospodarowanieprzestrzenne/app/StrefaPlanistyczna/PL.ZIPPZP.10417/141305-POG/1POG-395SZ/20260302T120140
wydzialenie planistyczne	https://www.gov.pl/zagospodarowanieprzestrzenne/app/StrefaPlanistyczna/PL.ZIPPZP.10417/141305-POG/1POG-394SZ/20260302T120147
wydzialenie planistyczne	https://www.gov.pl/zagospodarowanieprzestrzenne/app/StrefaPlanistyczna/PL.ZIPPZP.10417/141305-POG/1POG-391SZ/20260302T120222
wydzialenie planistyczne	https://www.gov.pl/zagospodarowanieprzestrzenne/app/StrefaPlanistyczna/PL.ZIPPZP.10417/141305-POG/1POG-393SZ/20260302T120159
wydzialenie planistyczne	https://www.gov.pl/zagospodarowanieprzestrzenne/app/StrefaPlanistyczna/PL.ZIPPZP.10417/141305-POG/1POG-376SZ/20260302T120542
wydzialenie planistyczne	https://www.gov.pl/zagospodarowanieprzestrzenne/app

	/StrefaPlanistyczna/PL.ZIPPZP.10417/141305-POG/1POG-375SZ/20260302T120548
wydzielenie planistyczne	https://www.gov.pl/zagospodarowanieprzestrzenne/app/StrefaPlanistyczna/PL.ZIPPZP.10417/141305-POG/1POG-377SZ/20260302T120535
wydzielenie planistyczne	https://www.gov.pl/zagospodarowanieprzestrzenne/app/StrefaPlanistyczna/PL.ZIPPZP.10417/141305-POG/1POG-374SZ/20260302T120604
wydzielenie planistyczne	https://www.gov.pl/zagospodarowanieprzestrzenne/app/StrefaPlanistyczna/PL.ZIPPZP.10417/141305-POG/1POG-323SZ/20260302T122305
wydzielenie planistyczne	https://www.gov.pl/zagospodarowanieprzestrzenne/app/StrefaPlanistyczna/PL.ZIPPZP.10417/141305-POG/1POG-321SZ/20260212T191921
wydzielenie planistyczne	https://www.gov.pl/zagospodarowanieprzestrzenne/app/StrefaPlanistyczna/PL.ZIPPZP.10417/141305-POG/1POG-320SZ/20260212T191835
wydzielenie planistyczne	https://www.gov.pl/zagospodarowanieprzestrzenne/app/StrefaPlanistyczna/PL.ZIPPZP.10417/141305-POG/1POG-319SZ/20260212T191831
wydzielenie planistyczne	https://www.gov.pl/zagospodarowanieprzestrzenne/app/StrefaPlanistyczna/PL.ZIPPZP.10417/141305-POG/1POG-318SZ/20260212T191826
wydzielenie planistyczne	https://www.gov.pl/zagospodarowanieprzestrzenne/app/StrefaPlanistyczna/PL.ZIPPZP.10417/141305-POG/1POG-324SZ/20260302T122259
wydzielenie planistyczne	https://www.gov.pl/zagospodarowanieprzestrzenne/app/StrefaPlanistyczna/PL.ZIPPZP.10417/141305-POG/1POG-383SZ/20260302T120405
wydzielenie planistyczne	https://www.gov.pl/zagospodarowanieprzestrzenne/app/StrefaPlanistyczna/PL.ZIPPZP.10417/141305-POG/1POG-385SZ/20260302T120352
wydzielenie planistyczne	https://www.gov.pl/zagospodarowanieprzestrzenne/app/StrefaPlanistyczna/PL.ZIPPZP.10417/141305-POG/1POG-313SZ/20260212T191756
wydzielenie planistyczne	https://www.gov.pl/zagospodarowanieprzestrzenne/app/StrefaPlanistyczna/PL.ZIPPZP.10417/141305-POG/1POG-384SZ/20260302T120401
wydzielenie planistyczne	https://www.gov.pl/zagospodarowanieprzestrzenne/app/StrefaPlanistyczna/PL.ZIPPZP.10417/141305-POG/1POG-51SN/20260305T153645
wydzielenie planistyczne	https://www.gov.pl/zagospodarowanieprzestrzenne/app/StrefaPlanistyczna/PL.ZIPPZP.10417/141305-POG/1POG-7SI/20260211T135427
wydzielenie planistyczne	https://www.gov.pl/zagospodarowanieprzestrzenne/app/StrefaPlanistyczna/PL.ZIPPZP.10417/141305-POG/1POG-9SI/20260208T182121
wydzielenie planistyczne	https://www.gov.pl/zagospodarowanieprzestrzenne/app/StrefaPlanistyczna/PL.ZIPPZP.10417/141305-POG/1POG-11SI/20260208T182202
wydzielenie planistyczne	https://www.gov.pl/zagospodarowanieprzestrzenne/app

	/StrefaPlanistyczna/PL.ZIPPZP.10417/141305-POG/1POG-10SI/20260211T135817
wydzialenie planistyczne	https://www.gov.pl/zagospodarowanieprzestrzenne/app/StrefaPlanistyczna/PL.ZIPPZP.10417/141305-POG/1POG-49SU/20260305T150743
wydzialenie planistyczne	https://www.gov.pl/zagospodarowanieprzestrzenne/app/StrefaPlanistyczna/PL.ZIPPZP.10417/141305-POG/1POG-66SO/20260226T200156
wydzialenie planistyczne	https://www.gov.pl/zagospodarowanieprzestrzenne/app/StrefaPlanistyczna/PL.ZIPPZP.10417/141305-POG/1POG-69SO/20260210T155615
wydzialenie planistyczne	https://www.gov.pl/zagospodarowanieprzestrzenne/app/StrefaPlanistyczna/PL.ZIPPZP.10417/141305-POG/1POG-23SO/20260226T083807
wydzialenie planistyczne	https://www.gov.pl/zagospodarowanieprzestrzenne/app/StrefaPlanistyczna/PL.ZIPPZP.10417/141305-POG/1POG-19SO/20260226T083739
wydzialenie planistyczne	https://www.gov.pl/zagospodarowanieprzestrzenne/app/StrefaPlanistyczna/PL.ZIPPZP.10417/141305-POG/1POG-20SO/20260226T083743
wydzialenie planistyczne	https://www.gov.pl/zagospodarowanieprzestrzenne/app/StrefaPlanistyczna/PL.ZIPPZP.10417/141305-POG/1POG-60SJ/20260210T193328
wydzialenie planistyczne	https://www.gov.pl/zagospodarowanieprzestrzenne/app/StrefaPlanistyczna/PL.ZIPPZP.10417/141305-POG/1POG-61SJ/20260210T193323
wydzialenie planistyczne	https://www.gov.pl/zagospodarowanieprzestrzenne/app/StrefaPlanistyczna/PL.ZIPPZP.10417/141305-POG/1POG-62SJ/20260210T193315
wydzialenie planistyczne	https://www.gov.pl/zagospodarowanieprzestrzenne/app/StrefaPlanistyczna/PL.ZIPPZP.10417/141305-POG/1POG-98SZ/20260207T160621
wydzialenie planistyczne	https://www.gov.pl/zagospodarowanieprzestrzenne/app/StrefaPlanistyczna/PL.ZIPPZP.10417/141305-POG/1POG-93SZ/20260207T160416
wydzialenie planistyczne	https://www.gov.pl/zagospodarowanieprzestrzenne/app/StrefaPlanistyczna/PL.ZIPPZP.10417/141305-POG/1POG-92SZ/20260207T160334
wydzialenie planistyczne	https://www.gov.pl/zagospodarowanieprzestrzenne/app/StrefaPlanistyczna/PL.ZIPPZP.10417/141305-POG/1POG-99SZ/20260207T160712
wydzialenie planistyczne	https://www.gov.pl/zagospodarowanieprzestrzenne/app/StrefaPlanistyczna/PL.ZIPPZP.10417/141305-POG/1POG-4SG/20260212T130853
wydzialenie planistyczne	https://www.gov.pl/zagospodarowanieprzestrzenne/app/StrefaPlanistyczna/PL.ZIPPZP.10417/141305-POG/1POG-28SU/20260305T151304
wydzialenie planistyczne	https://www.gov.pl/zagospodarowanieprzestrzenne/app/StrefaPlanistyczna/PL.ZIPPZP.10417/141305-POG/1POG-29SU/20260305T151258
wydzialenie planistyczne	https://www.gov.pl/zagospodarowanieprzestrzenne/app

	/StrefaPlanistyczna/PL.ZIPPZP.10417/141305-POG/1POG-3SW/20260208T112224
wydzialenie planistyczne	https://www.gov.pl/zagospodarowanieprzestrzenne/app/StrefaPlanistyczna/PL.ZIPPZP.10417/141305-POG/1POG-31SU/20260305T151249
wydzialenie planistyczne	https://www.gov.pl/zagospodarowanieprzestrzenne/app/StrefaPlanistyczna/PL.ZIPPZP.10417/141305-POG/1POG-30SU/20260305T151254
wydzialenie planistyczne	https://www.gov.pl/zagospodarowanieprzestrzenne/app/StrefaPlanistyczna/PL.ZIPPZP.10417/141305-POG/1POG-32SU/20260305T151244
wydzialenie planistyczne	https://www.gov.pl/zagospodarowanieprzestrzenne/app/StrefaPlanistyczna/PL.ZIPPZP.10417/141305-POG/1POG-15SN/20260302T113744
wydzialenie planistyczne	https://www.gov.pl/zagospodarowanieprzestrzenne/app/StrefaPlanistyczna/PL.ZIPPZP.10417/141305-POG/1POG-35SU/20260305T151228
wydzialenie planistyczne	https://www.gov.pl/zagospodarowanieprzestrzenne/app/StrefaPlanistyczna/PL.ZIPPZP.10417/141305-POG/1POG-34SU/20260305T151232
wydzialenie planistyczne	https://www.gov.pl/zagospodarowanieprzestrzenne/app/StrefaPlanistyczna/PL.ZIPPZP.10417/141305-POG/1POG-33SU/20260305T151237
wydzialenie planistyczne	https://www.gov.pl/zagospodarowanieprzestrzenne/app/StrefaPlanistyczna/PL.ZIPPZP.10417/141305-POG/1POG-4SW/20260208T112442
wydzialenie planistyczne	https://www.gov.pl/zagospodarowanieprzestrzenne/app/StrefaPlanistyczna/PL.ZIPPZP.10417/141305-POG/1POG-18SN/20260302T113729
wydzialenie planistyczne	https://www.gov.pl/zagospodarowanieprzestrzenne/app/StrefaPlanistyczna/PL.ZIPPZP.10417/141305-POG/1POG-1SG/20260210T163646
wydzialenie planistyczne	https://www.gov.pl/zagospodarowanieprzestrzenne/app/StrefaPlanistyczna/PL.ZIPPZP.10417/141305-POG/1POG-2SC/20260226T094134
wydzialenie planistyczne	https://www.gov.pl/zagospodarowanieprzestrzenne/app/StrefaPlanistyczna/PL.ZIPPZP.10417/141305-POG/1POG-3SG/20260212T130859
wydzialenie planistyczne	https://www.gov.pl/zagospodarowanieprzestrzenne/app/StrefaPlanistyczna/PL.ZIPPZP.10417/141305-POG/1POG-38SU/20260305T151133
wydzialenie planistyczne	https://www.gov.pl/zagospodarowanieprzestrzenne/app/StrefaPlanistyczna/PL.ZIPPZP.10417/141305-POG/1POG-37SU/20260305T151139
wydzialenie planistyczne	https://www.gov.pl/zagospodarowanieprzestrzenne/app/StrefaPlanistyczna/PL.ZIPPZP.10417/141305-POG/1POG-13SR/20260208T185627
wydzialenie planistyczne	https://www.gov.pl/zagospodarowanieprzestrzenne/app/StrefaPlanistyczna/PL.ZIPPZP.10417/141305-POG/1POG-10SN/20260226T173239
wydzialenie planistyczne	https://www.gov.pl/zagospodarowanieprzestrzenne/app

	/StrefaPlanistyczna/PL.ZIPPZP.10417/141305-POG/1POG-36SU/20260305T151221
wydzialenie planistyczne	https://www.gov.pl/zagospodarowanieprzestrzenne/app/StrefaPlanistyczna/PL.ZIPPZP.10417/141305-POG/1POG-12SN/20260302T113808
wydzialenie planistyczne	https://www.gov.pl/zagospodarowanieprzestrzenne/app/StrefaPlanistyczna/PL.ZIPPZP.10417/141305-POG/1POG-17SU/20260209T145527
wydzialenie planistyczne	https://www.gov.pl/zagospodarowanieprzestrzenne/app/StrefaPlanistyczna/PL.ZIPPZP.10417/141305-POG/1POG-2SW/20260208T112006
wydzialenie planistyczne	https://www.gov.pl/zagospodarowanieprzestrzenne/app/StrefaPlanistyczna/PL.ZIPPZP.10417/141305-POG/1POG-8SN/20260226T173253
wydzialenie planistyczne	https://www.gov.pl/zagospodarowanieprzestrzenne/app/StrefaPlanistyczna/PL.ZIPPZP.10417/141305-POG/1POG-9SN/20260226T173249
wydzialenie planistyczne	https://www.gov.pl/zagospodarowanieprzestrzenne/app/StrefaPlanistyczna/PL.ZIPPZP.10417/141305-POG/1POG-9SP/20260226T174635
wydzialenie planistyczne	https://www.gov.pl/zagospodarowanieprzestrzenne/app/StrefaPlanistyczna/PL.ZIPPZP.10417/141305-POG/1POG-17SN/20260302T113735
wydzialenie planistyczne	https://www.gov.pl/zagospodarowanieprzestrzenne/app/StrefaPlanistyczna/PL.ZIPPZP.10417/141305-POG/1POG-16SN/20260302T113739
wydzialenie planistyczne	https://www.gov.pl/zagospodarowanieprzestrzenne/app/StrefaPlanistyczna/PL.ZIPPZP.10417/141305-POG/1POG-14SN/20260302T113753
wydzialenie planistyczne	https://www.gov.pl/zagospodarowanieprzestrzenne/app/StrefaPlanistyczna/PL.ZIPPZP.10417/141305-POG/1POG-80SJ/20260302T111843
wydzialenie planistyczne	https://www.gov.pl/zagospodarowanieprzestrzenne/app/StrefaPlanistyczna/PL.ZIPPZP.10417/141305-POG/1POG-68SJ/20260302T111654
wydzialenie planistyczne	https://www.gov.pl/zagospodarowanieprzestrzenne/app/StrefaPlanistyczna/PL.ZIPPZP.10417/141305-POG/1POG-74SJ/20260302T111800
wydzialenie planistyczne	https://www.gov.pl/zagospodarowanieprzestrzenne/app/StrefaPlanistyczna/PL.ZIPPZP.10417/141305-POG/1POG-70SJ/20260302T111703
wydzialenie planistyczne	https://www.gov.pl/zagospodarowanieprzestrzenne/app/StrefaPlanistyczna/PL.ZIPPZP.10417/141305-POG/1POG-69SJ/20260302T111658
wydzialenie planistyczne	https://www.gov.pl/zagospodarowanieprzestrzenne/app/StrefaPlanistyczna/PL.ZIPPZP.10417/141305-POG/1POG-72SJ/20260302T111746
wydzialenie planistyczne	https://www.gov.pl/zagospodarowanieprzestrzenne/app/StrefaPlanistyczna/PL.ZIPPZP.10417/141305-POG/1POG-73SJ/20260302T111750
wydzialenie planistyczne	https://www.gov.pl/zagospodarowanieprzestrzenne/app

	/StrefaPlanistyczna/PL.ZIPPZP.10417/141305-POG/1POG-82SJ/20260302T111914
wydzielenie planistyczne	https://www.gov.pl/zagospodarowanieprzestrzenne/app/StrefaPlanistyczna/PL.ZIPPZP.10417/141305-POG/1POG-81SJ/20260302T111910
wydzielenie planistyczne	https://www.gov.pl/zagospodarowanieprzestrzenne/app/StrefaPlanistyczna/PL.ZIPPZP.10417/141305-POG/1POG-86SJ/20260302T111951
wydzielenie planistyczne	https://www.gov.pl/zagospodarowanieprzestrzenne/app/StrefaPlanistyczna/PL.ZIPPZP.10417/141305-POG/1POG-85SJ/20260302T111934
wydzielenie planistyczne	https://www.gov.pl/zagospodarowanieprzestrzenne/app/StrefaPlanistyczna/PL.ZIPPZP.10417/141305-POG/1POG-84SJ/20260302T111925
wydzielenie planistyczne	https://www.gov.pl/zagospodarowanieprzestrzenne/app/StrefaPlanistyczna/PL.ZIPPZP.10417/141305-POG/1POG-87SJ/20260302T111956
wydzielenie planistyczne	https://www.gov.pl/zagospodarowanieprzestrzenne/app/StrefaPlanistyczna/PL.ZIPPZP.10417/141305-POG/1POG-88SJ/20260302T112002
wydzielenie planistyczne	https://www.gov.pl/zagospodarowanieprzestrzenne/app/StrefaPlanistyczna/PL.ZIPPZP.10417/141305-POG/1POG-83SJ/20260302T111920
wydzielenie planistyczne	https://www.gov.pl/zagospodarowanieprzestrzenne/app/StrefaPlanistyczna/PL.ZIPPZP.10417/141305-POG/1POG-75SJ/20260302T111806
wydzielenie planistyczne	https://www.gov.pl/zagospodarowanieprzestrzenne/app/StrefaPlanistyczna/PL.ZIPPZP.10417/141305-POG/1POG-77SJ/20260302T111817
wydzielenie planistyczne	https://www.gov.pl/zagospodarowanieprzestrzenne/app/StrefaPlanistyczna/PL.ZIPPZP.10417/141305-POG/1POG-76SJ/20260302T111813
wydzielenie planistyczne	https://www.gov.pl/zagospodarowanieprzestrzenne/app/StrefaPlanistyczna/PL.ZIPPZP.10417/141305-POG/1POG-78SJ/20260302T111824
wydzielenie planistyczne	https://www.gov.pl/zagospodarowanieprzestrzenne/app/StrefaPlanistyczna/PL.ZIPPZP.10417/141305-POG/1POG-79SJ/20260302T111836
wydzielenie planistyczne	https://www.gov.pl/zagospodarowanieprzestrzenne/app/StrefaPlanistyczna/PL.ZIPPZP.10417/141305-POG/1POG-11SN/20260302T113816
wydzielenie planistyczne	https://www.gov.pl/zagospodarowanieprzestrzenne/app/StrefaPlanistyczna/PL.ZIPPZP.10417/141305-POG/1POG-66SJ/20260302T111636
wydzielenie planistyczne	https://www.gov.pl/zagospodarowanieprzestrzenne/app/StrefaPlanistyczna/PL.ZIPPZP.10417/141305-POG/1POG-65SJ/20260302T111632
wydzielenie planistyczne	https://www.gov.pl/zagospodarowanieprzestrzenne/app/StrefaPlanistyczna/PL.ZIPPZP.10417/141305-POG/1POG-67SJ/20260302T111642
wydzielenie planistyczne	https://www.gov.pl/zagospodarowanieprzestrzenne/app

	/StrefaPlanistyczna/PL.ZIPPZP.10417/141305-POG/1POG-59SJ/20260210T193337
wydzialenie planistyczne	https://www.gov.pl/zagospodarowanieprzestrzenne/app/StrefaPlanistyczna/PL.ZIPPZP.10417/141305-POG/1POG-58SJ/20260211T140346
wydzialenie planistyczne	https://www.gov.pl/zagospodarowanieprzestrzenne/app/StrefaPlanistyczna/PL.ZIPPZP.10417/141305-POG/1POG-57SJ/20260210T193343
wydzialenie planistyczne	https://www.gov.pl/zagospodarowanieprzestrzenne/app/StrefaPlanistyczna/PL.ZIPPZP.10417/141305-POG/1POG-63SJ/20260210T193311
wydzialenie planistyczne	https://www.gov.pl/zagospodarowanieprzestrzenne/app/StrefaPlanistyczna/PL.ZIPPZP.10417/141305-POG/1POG-244SJ/20260302T105236
wydzialenie planistyczne	https://www.gov.pl/zagospodarowanieprzestrzenne/app/StrefaPlanistyczna/PL.ZIPPZP.10417/141305-POG/1POG-64SJ/20260302T111624
wydzialenie planistyczne	https://www.gov.pl/zagospodarowanieprzestrzenne/app/StrefaPlanistyczna/PL.ZIPPZP.10417/141305-POG/1POG-245SJ/20260302T105231
wydzialenie planistyczne	https://www.gov.pl/zagospodarowanieprzestrzenne/app/StrefaPlanistyczna/PL.ZIPPZP.10417/141305-POG/1POG-132SZ/20260212T184945
wydzialenie planistyczne	https://www.gov.pl/zagospodarowanieprzestrzenne/app/StrefaPlanistyczna/PL.ZIPPZP.10417/141305-POG/1POG-131SZ/20260212T184941
wydzialenie planistyczne	https://www.gov.pl/zagospodarowanieprzestrzenne/app/StrefaPlanistyczna/PL.ZIPPZP.10417/141305-POG/1POG-130SZ/20260212T184933
wydzialenie planistyczne	https://www.gov.pl/zagospodarowanieprzestrzenne/app/StrefaPlanistyczna/PL.ZIPPZP.10417/141305-POG/1POG-129SZ/20260212T184928
wydzialenie planistyczne	https://www.gov.pl/zagospodarowanieprzestrzenne/app/StrefaPlanistyczna/PL.ZIPPZP.10417/141305-POG/1POG-128SZ/20260212T184924
wydzialenie planistyczne	https://www.gov.pl/zagospodarowanieprzestrzenne/app/StrefaPlanistyczna/PL.ZIPPZP.10417/141305-POG/1POG-136SZ/20260212T185115
wydzialenie planistyczne	https://www.gov.pl/zagospodarowanieprzestrzenne/app/StrefaPlanistyczna/PL.ZIPPZP.10417/141305-POG/1POG-143SZ/20260212T185151
wydzialenie planistyczne	https://www.gov.pl/zagospodarowanieprzestrzenne/app/StrefaPlanistyczna/PL.ZIPPZP.10417/141305-POG/1POG-141SZ/20260212T185141
wydzialenie planistyczne	https://www.gov.pl/zagospodarowanieprzestrzenne/app/StrefaPlanistyczna/PL.ZIPPZP.10417/141305-POG/1POG-138SZ/20260212T185126
wydzialenie planistyczne	https://www.gov.pl/zagospodarowanieprzestrzenne/app/StrefaPlanistyczna/PL.ZIPPZP.10417/141305-POG/1POG-137SZ/20260212T185121
wydzialenie planistyczne	https://www.gov.pl/zagospodarowanieprzestrzenne/app

	/StrefaPlanistyczna/PL.ZIPPZP.10417/141305-POG/1POG-140SZ/20260212T185135
wydzielenie planistyczne	https://www.gov.pl/zagospodarowanieprzestrzenne/app/StrefaPlanistyczna/PL.ZIPPZP.10417/141305-POG/1POG-142SZ/20260212T185146
wydzielenie planistyczne	https://www.gov.pl/zagospodarowanieprzestrzenne/app/StrefaPlanistyczna/PL.ZIPPZP.10417/141305-POG/1POG-139SZ/20260212T185131
wydzielenie planistyczne	https://www.gov.pl/zagospodarowanieprzestrzenne/app/StrefaPlanistyczna/PL.ZIPPZP.10417/141305-POG/1POG-167SZ/20260212T185448
wydzielenie planistyczne	https://www.gov.pl/zagospodarowanieprzestrzenne/app/StrefaPlanistyczna/PL.ZIPPZP.10417/141305-POG/1POG-169SZ/20260212T185458
wydzielenie planistyczne	https://www.gov.pl/zagospodarowanieprzestrzenne/app/StrefaPlanistyczna/PL.ZIPPZP.10417/141305-POG/1POG-172SZ/20260212T185514
wydzielenie planistyczne	https://www.gov.pl/zagospodarowanieprzestrzenne/app/StrefaPlanistyczna/PL.ZIPPZP.10417/141305-POG/1POG-173SZ/20260212T185520
wydzielenie planistyczne	https://www.gov.pl/zagospodarowanieprzestrzenne/app/StrefaPlanistyczna/PL.ZIPPZP.10417/141305-POG/1POG-171SZ/20260212T185509
wydzielenie planistyczne	https://www.gov.pl/zagospodarowanieprzestrzenne/app/StrefaPlanistyczna/PL.ZIPPZP.10417/141305-POG/1POG-170SZ/20260212T185504
wydzielenie planistyczne	https://www.gov.pl/zagospodarowanieprzestrzenne/app/StrefaPlanistyczna/PL.ZIPPZP.10417/141305-POG/1POG-165SZ/20260212T185433
wydzielenie planistyczne	https://www.gov.pl/zagospodarowanieprzestrzenne/app/StrefaPlanistyczna/PL.ZIPPZP.10417/141305-POG/1POG-163SZ/20260212T185425
wydzielenie planistyczne	https://www.gov.pl/zagospodarowanieprzestrzenne/app/StrefaPlanistyczna/PL.ZIPPZP.10417/141305-POG/1POG-162SZ/20260212T185420
wydzielenie planistyczne	https://www.gov.pl/zagospodarowanieprzestrzenne/app/StrefaPlanistyczna/PL.ZIPPZP.10417/141305-POG/1POG-161SZ/20260212T185415
wydzielenie planistyczne	https://www.gov.pl/zagospodarowanieprzestrzenne/app/StrefaPlanistyczna/PL.ZIPPZP.10417/141305-POG/1POG-164SZ/20260212T185429
wydzielenie planistyczne	https://www.gov.pl/zagospodarowanieprzestrzenne/app/StrefaPlanistyczna/PL.ZIPPZP.10417/141305-POG/1POG-168SZ/20260212T185452
wydzielenie planistyczne	https://www.gov.pl/zagospodarowanieprzestrzenne/app/StrefaPlanistyczna/PL.ZIPPZP.10417/141305-POG/1POG-166SZ/20260212T185441
wydzielenie planistyczne	https://www.gov.pl/zagospodarowanieprzestrzenne/app/StrefaPlanistyczna/PL.ZIPPZP.10417/141305-POG/1POG-427SZ/20260302T115740
wydzielenie planistyczne	https://www.gov.pl/zagospodarowanieprzestrzenne/app

	/StrefaPlanistyczna/PL.ZIPPZP.10417/141305-POG/1POG-428SZ/20260302T115736
wydzialenie planistyczne	https://www.gov.pl/zagospodarowanieprzestrzenne/app/StrefaPlanistyczna/PL.ZIPPZP.10417/141305-POG/1POG-425SZ/20260302T115751
wydzialenie planistyczne	https://www.gov.pl/zagospodarowanieprzestrzenne/app/StrefaPlanistyczna/PL.ZIPPZP.10417/141305-POG/1POG-424SZ/20260302T115758
wydzialenie planistyczne	https://www.gov.pl/zagospodarowanieprzestrzenne/app/StrefaPlanistyczna/PL.ZIPPZP.10417/141305-POG/1POG-426SZ/20260302T115747
wydzialenie planistyczne	https://www.gov.pl/zagospodarowanieprzestrzenne/app/StrefaPlanistyczna/PL.ZIPPZP.10417/141305-POG/1POG-174SZ/20260212T185544
wydzialenie planistyczne	https://www.gov.pl/zagospodarowanieprzestrzenne/app/StrefaPlanistyczna/PL.ZIPPZP.10417/141305-POG/1POG-135SZ/20260212T185104
wydzialenie planistyczne	https://www.gov.pl/zagospodarowanieprzestrzenne/app/StrefaPlanistyczna/PL.ZIPPZP.10417/141305-POG/1POG-134SZ/20260212T185023
wydzialenie planistyczne	https://www.gov.pl/zagospodarowanieprzestrzenne/app/StrefaPlanistyczna/PL.ZIPPZP.10417/141305-POG/1POG-133SZ/20260212T185019
wydzialenie planistyczne	https://www.gov.pl/zagospodarowanieprzestrzenne/app/StrefaPlanistyczna/PL.ZIPPZP.10417/141305-POG/1POG-127SZ/20260212T184908
wydzialenie planistyczne	https://www.gov.pl/zagospodarowanieprzestrzenne/app/StrefaPlanistyczna/PL.ZIPPZP.10417/141305-POG/1POG-125SZ/20260212T184857
wydzialenie planistyczne	https://www.gov.pl/zagospodarowanieprzestrzenne/app/StrefaPlanistyczna/PL.ZIPPZP.10417/141305-POG/1POG-124SZ/20260212T184851
wydzialenie planistyczne	https://www.gov.pl/zagospodarowanieprzestrzenne/app/StrefaPlanistyczna/PL.ZIPPZP.10417/141305-POG/1POG-126SZ/20260212T184902
wydzialenie planistyczne	https://www.gov.pl/zagospodarowanieprzestrzenne/app/StrefaPlanistyczna/PL.ZIPPZP.10417/141305-POG/1POG-122SZ/20260212T184837
wydzialenie planistyczne	https://www.gov.pl/zagospodarowanieprzestrzenne/app/StrefaPlanistyczna/PL.ZIPPZP.10417/141305-POG/1POG-121SZ/20260212T184833
wydzialenie planistyczne	https://www.gov.pl/zagospodarowanieprzestrzenne/app/StrefaPlanistyczna/PL.ZIPPZP.10417/141305-POG/1POG-120SZ/20260212T184828
wydzialenie planistyczne	https://www.gov.pl/zagospodarowanieprzestrzenne/app/StrefaPlanistyczna/PL.ZIPPZP.10417/141305-POG/1POG-123SZ/20260212T184842
wydzialenie planistyczne	https://www.gov.pl/zagospodarowanieprzestrzenne/app/StrefaPlanistyczna/PL.ZIPPZP.10417/141305-POG/1POG-117SZ/20260212T184807
wydzialenie planistyczne	https://www.gov.pl/zagospodarowanieprzestrzenne/app

	/StrefaPlanistyczna/PL.ZIPPZP.10417/141305-POG/1POG-118SZ/20260212T184812
wydzielenie planistyczne	https://www.gov.pl/zagospodarowanieprzestrzenne/app/StrefaPlanistyczna/PL.ZIPPZP.10417/141305-POG/1POG-103SZ/20260212T184619
wydzielenie planistyczne	https://www.gov.pl/zagospodarowanieprzestrzenne/app/StrefaPlanistyczna/PL.ZIPPZP.10417/141305-POG/1POG-102SZ/20260212T184611
wydzielenie planistyczne	https://www.gov.pl/zagospodarowanieprzestrzenne/app/StrefaPlanistyczna/PL.ZIPPZP.10417/141305-POG/1POG-116SZ/20260212T184759
wydzielenie planistyczne	https://www.gov.pl/zagospodarowanieprzestrzenne/app/StrefaPlanistyczna/PL.ZIPPZP.10417/141305-POG/1POG-115SZ/20260212T184752
wydzielenie planistyczne	https://www.gov.pl/zagospodarowanieprzestrzenne/app/StrefaPlanistyczna/PL.ZIPPZP.10417/141305-POG/1POG-113SZ/20260212T184741
wydzielenie planistyczne	https://www.gov.pl/zagospodarowanieprzestrzenne/app/StrefaPlanistyczna/PL.ZIPPZP.10417/141305-POG/1POG-114SZ/20260212T184746
wydzielenie planistyczne	https://www.gov.pl/zagospodarowanieprzestrzenne/app/StrefaPlanistyczna/PL.ZIPPZP.10417/141305-POG/1POG-112SZ/20260212T184735
wydzielenie planistyczne	https://www.gov.pl/zagospodarowanieprzestrzenne/app/StrefaPlanistyczna/PL.ZIPPZP.10417/141305-POG/1POG-111SZ/20260212T184730
wydzielenie planistyczne	https://www.gov.pl/zagospodarowanieprzestrzenne/app/StrefaPlanistyczna/PL.ZIPPZP.10417/141305-POG/1POG-175SZ/20260212T185552
wydzielenie planistyczne	https://www.gov.pl/zagospodarowanieprzestrzenne/app/StrefaPlanistyczna/PL.ZIPPZP.10417/141305-POG/1POG-176SZ/20260212T185557
wydzielenie planistyczne	https://www.gov.pl/zagospodarowanieprzestrzenne/app/StrefaPlanistyczna/PL.ZIPPZP.10417/141305-POG/1POG-178SZ/20260212T185609
wydzielenie planistyczne	https://www.gov.pl/zagospodarowanieprzestrzenne/app/StrefaPlanistyczna/PL.ZIPPZP.10417/141305-POG/1POG-182SZ/20260212T185638
wydzielenie planistyczne	https://www.gov.pl/zagospodarowanieprzestrzenne/app/StrefaPlanistyczna/PL.ZIPPZP.10417/141305-POG/1POG-184SZ/20260212T185647
wydzielenie planistyczne	https://www.gov.pl/zagospodarowanieprzestrzenne/app/StrefaPlanistyczna/PL.ZIPPZP.10417/141305-POG/1POG-181SZ/20260212T185632
wydzielenie planistyczne	https://www.gov.pl/zagospodarowanieprzestrzenne/app/StrefaPlanistyczna/PL.ZIPPZP.10417/141305-POG/1POG-180SZ/20260212T185626
wydzielenie planistyczne	https://www.gov.pl/zagospodarowanieprzestrzenne/app/StrefaPlanistyczna/PL.ZIPPZP.10417/141305-POG/1POG-179SZ/20260212T185621
wydzielenie planistyczne	https://www.gov.pl/zagospodarowanieprzestrzenne/app

	/StrefaPlanistyczna/PL.ZIPPZP.10417/141305-POG/1POG-183SZ/20260212T185643
wydzielenie planistyczne	https://www.gov.pl/zagospodarowanieprzestrzenne/app/StrefaPlanistyczna/PL.ZIPPZP.10417/141305-POG/1POG-104SZ/20260212T184642
wydzielenie planistyczne	https://www.gov.pl/zagospodarowanieprzestrzenne/app/StrefaPlanistyczna/PL.ZIPPZP.10417/141305-POG/1POG-105SZ/20260212T184647
wydzielenie planistyczne	https://www.gov.pl/zagospodarowanieprzestrzenne/app/StrefaPlanistyczna/PL.ZIPPZP.10417/141305-POG/1POG-101SZ/20260207T160815
wydzielenie planistyczne	https://www.gov.pl/zagospodarowanieprzestrzenne/app/StrefaPlanistyczna/PL.ZIPPZP.10417/141305-POG/1POG-100SZ/20260207T160742
wydzielenie planistyczne	https://www.gov.pl/zagospodarowanieprzestrzenne/app/StrefaPlanistyczna/PL.ZIPPZP.10417/141305-POG/1POG-107SZ/20260212T184657
wydzielenie planistyczne	https://www.gov.pl/zagospodarowanieprzestrzenne/app/StrefaPlanistyczna/PL.ZIPPZP.10417/141305-POG/1POG-109SZ/20260212T184706
wydzielenie planistyczne	https://www.gov.pl/zagospodarowanieprzestrzenne/app/StrefaPlanistyczna/PL.ZIPPZP.10417/141305-POG/1POG-108SZ/20260212T184702
wydzielenie planistyczne	https://www.gov.pl/zagospodarowanieprzestrzenne/app/StrefaPlanistyczna/PL.ZIPPZP.10417/141305-POG/1POG-106SZ/20260212T184653
wydzielenie planistyczne	https://www.gov.pl/zagospodarowanieprzestrzenne/app/StrefaPlanistyczna/PL.ZIPPZP.10417/141305-POG/1POG-87SZ/20260207T155932
wydzielenie planistyczne	https://www.gov.pl/zagospodarowanieprzestrzenne/app/StrefaPlanistyczna/PL.ZIPPZP.10417/141305-POG/1POG-88SZ/20260207T160015
wydzielenie planistyczne	https://www.gov.pl/zagospodarowanieprzestrzenne/app/StrefaPlanistyczna/PL.ZIPPZP.10417/141305-POG/1POG-90SZ/20260207T160206
wydzielenie planistyczne	https://www.gov.pl/zagospodarowanieprzestrzenne/app/StrefaPlanistyczna/PL.ZIPPZP.10417/141305-POG/1POG-89SZ/20260207T160113
wydzielenie planistyczne	https://www.gov.pl/zagospodarowanieprzestrzenne/app/StrefaPlanistyczna/PL.ZIPPZP.10417/141305-POG/1POG-91SZ/20260207T160258
wydzielenie planistyczne	https://www.gov.pl/zagospodarowanieprzestrzenne/app/StrefaPlanistyczna/PL.ZIPPZP.10417/141305-POG/1POG-177SZ/20260212T185604
wydzielenie planistyczne	https://www.gov.pl/zagospodarowanieprzestrzenne/app/StrefaPlanistyczna/PL.ZIPPZP.10417/141305-POG/1POG-110SZ/20260212T184725
wydzielenie planistyczne	https://www.gov.pl/zagospodarowanieprzestrzenne/app/StrefaPlanistyczna/PL.ZIPPZP.10417/141305-POG/1POG-157SZ/20260212T185348
wydzielenie planistyczne	https://www.gov.pl/zagospodarowanieprzestrzenne/app

	/StrefaPlanistyczna/PL.ZIPPZP.10417/141305-POG/1POG-158SZ/20260226T094403
wydzialenie planistyczne	https://www.gov.pl/zagospodarowanieprzestrzenne/app/StrefaPlanistyczna/PL.ZIPPZP.10417/141305-POG/1POG-160SZ/20260212T185405
wydzialenie planistyczne	https://www.gov.pl/zagospodarowanieprzestrzenne/app/StrefaPlanistyczna/PL.ZIPPZP.10417/141305-POG/1POG-159SZ/20260212T185401
wydzialenie planistyczne	https://www.gov.pl/zagospodarowanieprzestrzenne/app/StrefaPlanistyczna/PL.ZIPPZP.10417/141305-POG/1POG-119SZ/20260212T184819
wydzialenie planistyczne	https://www.gov.pl/zagospodarowanieprzestrzenne/app/StrefaPlanistyczna/PL.ZIPPZP.10417/141305-POG/1POG-429SZ/20260302T115731
wydzialenie planistyczne	https://www.gov.pl/zagospodarowanieprzestrzenne/app/StrefaPlanistyczna/PL.ZIPPZP.10417/141305-POG/1POG-71SJ/20260302T111742
wydzialenie planistyczne	https://www.gov.pl/zagospodarowanieprzestrzenne/app/StrefaPlanistyczna/PL.ZIPPZP.10417/141305-POG/1POG-27SU/20260305T151313
wydzialenie planistyczne	https://www.gov.pl/zagospodarowanieprzestrzenne/app/StrefaPlanistyczna/PL.ZIPPZP.10417/141305-POG/1POG-13SN/20260302T113800
wydzialenie planistyczne	https://www.gov.pl/zagospodarowanieprzestrzenne/app/StrefaPlanistyczna/PL.ZIPPZP.10417/141305-POG/1POG-15SU/20260209T143947
wydzialenie planistyczne	https://www.gov.pl/zagospodarowanieprzestrzenne/app/StrefaPlanistyczna/PL.ZIPPZP.10417/141305-POG/1POG-13SU/20260209T143754
wydzialenie planistyczne	https://www.gov.pl/zagospodarowanieprzestrzenne/app/StrefaPlanistyczna/PL.ZIPPZP.10417/141305-POG/1POG-16SU/20260209T144805
wydzialenie planistyczne	https://www.gov.pl/zagospodarowanieprzestrzenne/app/StrefaPlanistyczna/PL.ZIPPZP.10417/141305-POG/1POG-30SO/20260226T084114
wydzialenie planistyczne	https://www.gov.pl/zagospodarowanieprzestrzenne/app/StrefaPlanistyczna/PL.ZIPPZP.10417/141305-POG/1POG-29SO/20260226T084103
wydzialenie planistyczne	https://www.gov.pl/zagospodarowanieprzestrzenne/app/StrefaPlanistyczna/PL.ZIPPZP.10417/141305-POG/1POG-28SO/20260226T084058
wydzialenie planistyczne	https://www.gov.pl/zagospodarowanieprzestrzenne/app/StrefaPlanistyczna/PL.ZIPPZP.10417/141305-POG/1POG-27SO/20260226T084053
wydzialenie planistyczne	https://www.gov.pl/zagospodarowanieprzestrzenne/app/StrefaPlanistyczna/PL.ZIPPZP.10417/141305-POG/1POG-30SJ/20260208T125850
wydzialenie planistyczne	https://www.gov.pl/zagospodarowanieprzestrzenne/app/StrefaPlanistyczna/PL.ZIPPZP.10417/141305-POG/1POG-21SZ/20260207T104631
wydzialenie planistyczne	https://www.gov.pl/zagospodarowanieprzestrzenne/app

	/StrefaPlanistyczna/PL.ZIPPZP.10417/141305-POG/1POG-19SZ/20260207T104532
wydzielenie planistyczne	https://www.gov.pl/zagospodarowanieprzestrzenne/app/StrefaPlanistyczna/PL.ZIPPZP.10417/141305-POG/1POG-3SR/20260208T171147
wydzielenie planistyczne	https://www.gov.pl/zagospodarowanieprzestrzenne/app/StrefaPlanistyczna/PL.ZIPPZP.10417/141305-POG/1POG-19SR/20260208T185525
wydzielenie planistyczne	https://www.gov.pl/zagospodarowanieprzestrzenne/app/StrefaPlanistyczna/PL.ZIPPZP.10417/141305-POG/1POG-11SR/20260226T084641
wydzielenie planistyczne	https://www.gov.pl/zagospodarowanieprzestrzenne/app/StrefaPlanistyczna/PL.ZIPPZP.10417/141305-POG/1POG-9SR/20260211T145550
wydzielenie planistyczne	https://www.gov.pl/zagospodarowanieprzestrzenne/app/StrefaPlanistyczna/PL.ZIPPZP.10417/141305-POG/1POG-1SI/20260226T173948
wydzielenie planistyczne	https://www.gov.pl/zagospodarowanieprzestrzenne/app/StrefaPlanistyczna/PL.ZIPPZP.10417/141305-POG/1POG-70SO/20260210T163032
wydzielenie planistyczne	https://www.gov.pl/zagospodarowanieprzestrzenne/app/StrefaPlanistyczna/PL.ZIPPZP.10417/141305-POG/1POG-23SU/20260209T152324
wydzielenie planistyczne	https://www.gov.pl/zagospodarowanieprzestrzenne/app/StrefaPlanistyczna/PL.ZIPPZP.10417/141305-POG/1POG-25SN/20260305T152240
wydzielenie planistyczne	https://www.gov.pl/zagospodarowanieprzestrzenne/app/StrefaPlanistyczna/PL.ZIPPZP.10417/141305-POG/1POG-26SN/20260305T152233
wydzielenie planistyczne	https://www.gov.pl/zagospodarowanieprzestrzenne/app/StrefaPlanistyczna/PL.ZIPPZP.10417/141305-POG/1POG-12SR/20260208T185633
wydzielenie planistyczne	https://www.gov.pl/zagospodarowanieprzestrzenne/app/StrefaPlanistyczna/PL.ZIPPZP.10417/141305-POG/1POG-6SI/20260208T181917
wydzielenie planistyczne	https://www.gov.pl/zagospodarowanieprzestrzenne/app/StrefaPlanistyczna/PL.ZIPPZP.10417/141305-POG/1POG-26SU/20260305T151318
wydzielenie planistyczne	https://www.gov.pl/zagospodarowanieprzestrzenne/app/StrefaPlanistyczna/PL.ZIPPZP.10417/141305-POG/1POG-25SU/20260305T151324
wydzielenie planistyczne	https://www.gov.pl/zagospodarowanieprzestrzenne/app/StrefaPlanistyczna/PL.ZIPPZP.10417/141305-POG/1POG-7SP/20260226T174705
wydzielenie planistyczne	https://www.gov.pl/zagospodarowanieprzestrzenne/app/StrefaPlanistyczna/PL.ZIPPZP.10417/141305-POG/1POG-19SN/20260302T113716
wydzielenie planistyczne	https://www.gov.pl/zagospodarowanieprzestrzenne/app/StrefaPlanistyczna/PL.ZIPPZP.10417/141305-POG/1POG-2SI/20260208T181631
wydzielenie planistyczne	https://www.gov.pl/zagospodarowanieprzestrzenne/app

	/StrefaPlanistyczna/PL.ZIPPZP.10417/141305-POG/1POG-31SO/20260226T084223
wydzielenie planistyczne	https://www.gov.pl/zagospodarowanieprzestrzenne/app/StrefaPlanistyczna/PL.ZIPPZP.10417/141305-POG/1POG-34SJ/20260208T130205
wydzielenie planistyczne	https://www.gov.pl/zagospodarowanieprzestrzenne/app/StrefaPlanistyczna/PL.ZIPPZP.10417/141305-POG/1POG-33SJ/20260211T140223
wydzielenie planistyczne	https://www.gov.pl/zagospodarowanieprzestrzenne/app/StrefaPlanistyczna/PL.ZIPPZP.10417/141305-POG/1POG-32SJ/20260208T130054
wydzielenie planistyczne	https://www.gov.pl/zagospodarowanieprzestrzenne/app/StrefaPlanistyczna/PL.ZIPPZP.10417/141305-POG/1POG-31SJ/20260208T125940
wydzielenie planistyczne	https://www.gov.pl/zagospodarowanieprzestrzenne/app/StrefaPlanistyczna/PL.ZIPPZP.10417/141305-POG/1POG-90SJ/20260302T112029
wydzielenie planistyczne	https://www.gov.pl/zagospodarowanieprzestrzenne/app/StrefaPlanistyczna/PL.ZIPPZP.10417/141305-POG/1POG-89SJ/20260302T112018
wydzielenie planistyczne	https://www.gov.pl/zagospodarowanieprzestrzenne/app/StrefaPlanistyczna/PL.ZIPPZP.10417/141305-POG/1POG-45SJ/20260208T131101
wydzielenie planistyczne	https://www.gov.pl/zagospodarowanieprzestrzenne/app/StrefaPlanistyczna/PL.ZIPPZP.10417/141305-POG/1POG-46SJ/20260208T131118
wydzielenie planistyczne	https://www.gov.pl/zagospodarowanieprzestrzenne/app/StrefaPlanistyczna/PL.ZIPPZP.10417/141305-POG/1POG-47SJ/20260208T131136
wydzielenie planistyczne	https://www.gov.pl/zagospodarowanieprzestrzenne/app/StrefaPlanistyczna/PL.ZIPPZP.10417/141305-POG/1POG-54SJ/20260210T193413
wydzielenie planistyczne	https://www.gov.pl/zagospodarowanieprzestrzenne/app/StrefaPlanistyczna/PL.ZIPPZP.10417/141305-POG/1POG-55SJ/20260210T193400
wydzielenie planistyczne	https://www.gov.pl/zagospodarowanieprzestrzenne/app/StrefaPlanistyczna/PL.ZIPPZP.10417/141305-POG/1POG-56SJ/20260210T193354
wydzielenie planistyczne	https://www.gov.pl/zagospodarowanieprzestrzenne/app/StrefaPlanistyczna/PL.ZIPPZP.10417/141305-POG/1POG-50SJ/20260208T131311
wydzielenie planistyczne	https://www.gov.pl/zagospodarowanieprzestrzenne/app/StrefaPlanistyczna/PL.ZIPPZP.10417/141305-POG/1POG-29SJ/20260208T125520
wydzielenie planistyczne	https://www.gov.pl/zagospodarowanieprzestrzenne/app/StrefaPlanistyczna/PL.ZIPPZP.10417/141305-POG/1POG-48SJ/20260208T131230
wydzielenie planistyczne	https://www.gov.pl/zagospodarowanieprzestrzenne/app/StrefaPlanistyczna/PL.ZIPPZP.10417/141305-POG/1POG-49SJ/20260208T131251
wydzielenie planistyczne	https://www.gov.pl/zagospodarowanieprzestrzenne/app

	/StrefaPlanistyczna/PL.ZIPPZP.10417/141305-POG/1POG-198SZ/20260305T145339
wydzielenie planistyczne	https://www.gov.pl/zagospodarowanieprzestrzenne/app/StrefaPlanistyczna/PL.ZIPPZP.10417/141305-POG/1POG-20SZ/20260211T140033
wydzielenie planistyczne	https://www.gov.pl/zagospodarowanieprzestrzenne/app/StrefaPlanistyczna/PL.ZIPPZP.10417/141305-POG/1POG-18SZ/20260207T104503
wydzielenie planistyczne	https://www.gov.pl/zagospodarowanieprzestrzenne/app/StrefaPlanistyczna/PL.ZIPPZP.10417/141305-POG/1POG-17SZ/20260207T104446
wydzielenie planistyczne	https://www.gov.pl/zagospodarowanieprzestrzenne/app/StrefaPlanistyczna/PL.ZIPPZP.10417/141305-POG/1POG-218SZ/20260212T190110
wydzielenie planistyczne	https://www.gov.pl/zagospodarowanieprzestrzenne/app/StrefaPlanistyczna/PL.ZIPPZP.10417/141305-POG/1POG-217SZ/20260212T190105
wydzielenie planistyczne	https://www.gov.pl/zagospodarowanieprzestrzenne/app/StrefaPlanistyczna/PL.ZIPPZP.10417/141305-POG/1POG-423SZ/20260302T115805
wydzielenie planistyczne	https://www.gov.pl/zagospodarowanieprzestrzenne/app/StrefaPlanistyczna/PL.ZIPPZP.10417/141305-POG/1POG-196SZ/20260212T185806
wydzielenie planistyczne	https://www.gov.pl/zagospodarowanieprzestrzenne/app/StrefaPlanistyczna/PL.ZIPPZP.10417/141305-POG/1POG-195SZ/20260212T185758
wydzielenie planistyczne	https://www.gov.pl/zagospodarowanieprzestrzenne/app/StrefaPlanistyczna/PL.ZIPPZP.10417/141305-POG/1POG-388SZ/20260302T120312
wydzielenie planistyczne	https://www.gov.pl/zagospodarowanieprzestrzenne/app/StrefaPlanistyczna/PL.ZIPPZP.10417/141305-POG/1POG-387SZ/20260302T120317
wydzielenie planistyczne	https://www.gov.pl/zagospodarowanieprzestrzenne/app/StrefaPlanistyczna/PL.ZIPPZP.10417/141305-POG/1POG-197SZ/20260212T185814
wydzielenie planistyczne	https://www.gov.pl/zagospodarowanieprzestrzenne/app/StrefaPlanistyczna/PL.ZIPPZP.10417/141305-POG/1POG-389SZ/20260302T120307
wydzielenie planistyczne	https://www.gov.pl/zagospodarowanieprzestrzenne/app/StrefaPlanistyczna/PL.ZIPPZP.10417/141305-POG/1POG-386SZ/20260302T120342
wydzielenie planistyczne	https://www.gov.pl/zagospodarowanieprzestrzenne/app/StrefaPlanistyczna/PL.ZIPPZP.10417/141305-POG/1POG-194SZ/20260212T185754
wydzielenie planistyczne	https://www.gov.pl/zagospodarowanieprzestrzenne/app/StrefaPlanistyczna/PL.ZIPPZP.10417/141305-POG/1POG-193SZ/20260212T185749
wydzielenie planistyczne	https://www.gov.pl/zagospodarowanieprzestrzenne/app/StrefaPlanistyczna/PL.ZIPPZP.10417/141305-POG/1POG-192SZ/20260212T185742
wydzielenie planistyczne	https://www.gov.pl/zagospodarowanieprzestrzenne/app

	/StrefaPlanistyczna/PL.ZIPPZP.10417/141305-POG/1POG-191SZ/20260212T185737
wydzielenie planistyczne	https://www.gov.pl/zagospodarowanieprzestrzenne/app/StrefaPlanistyczna/PL.ZIPPZP.10417/141305-POG/1POG-190SZ/20260212T185732
wydzielenie planistyczne	https://www.gov.pl/zagospodarowanieprzestrzenne/app/StrefaPlanistyczna/PL.ZIPPZP.10417/141305-POG/1POG-189SZ/20260212T185728
wydzielenie planistyczne	https://www.gov.pl/zagospodarowanieprzestrzenne/app/StrefaPlanistyczna/PL.ZIPPZP.10417/141305-POG/1POG-187SZ/20260212T185711
wydzielenie planistyczne	https://www.gov.pl/zagospodarowanieprzestrzenne/app/StrefaPlanistyczna/PL.ZIPPZP.10417/141305-POG/1POG-185SZ/20260212T185701
wydzielenie planistyczne	https://www.gov.pl/zagospodarowanieprzestrzenne/app/StrefaPlanistyczna/PL.ZIPPZP.10417/141305-POG/1POG-186SZ/20260212T185706
wydzielenie planistyczne	https://www.gov.pl/zagospodarowanieprzestrzenne/app/StrefaPlanistyczna/PL.ZIPPZP.10417/141305-POG/1POG-188SZ/20260212T185723
wydzielenie planistyczne	https://www.gov.pl/zagospodarowanieprzestrzenne/app/StrefaPlanistyczna/PL.ZIPPZP.10417/141305-POG/1POG-215SZ/20260212T190056
wydzielenie planistyczne	https://www.gov.pl/zagospodarowanieprzestrzenne/app/StrefaPlanistyczna/PL.ZIPPZP.10417/141305-POG/1POG-214SZ/20260212T190050
wydzielenie planistyczne	https://www.gov.pl/zagospodarowanieprzestrzenne/app/StrefaPlanistyczna/PL.ZIPPZP.10417/141305-POG/1POG-206SZ/20260212T190000
wydzielenie planistyczne	https://www.gov.pl/zagospodarowanieprzestrzenne/app/StrefaPlanistyczna/PL.ZIPPZP.10417/141305-POG/1POG-205SZ/20260212T185950
wydzielenie planistyczne	https://www.gov.pl/zagospodarowanieprzestrzenne/app/StrefaPlanistyczna/PL.ZIPPZP.10417/141305-POG/1POG-203SZ/20260212T185940
wydzielenie planistyczne	https://www.gov.pl/zagospodarowanieprzestrzenne/app/StrefaPlanistyczna/PL.ZIPPZP.10417/141305-POG/1POG-204SZ/20260212T185945
wydzielenie planistyczne	https://www.gov.pl/zagospodarowanieprzestrzenne/app/StrefaPlanistyczna/PL.ZIPPZP.10417/141305-POG/1POG-202SZ/20260212T185936
wydzielenie planistyczne	https://www.gov.pl/zagospodarowanieprzestrzenne/app/StrefaPlanistyczna/PL.ZIPPZP.10417/141305-POG/1POG-201SZ/20260212T185931
wydzielenie planistyczne	https://www.gov.pl/zagospodarowanieprzestrzenne/app/StrefaPlanistyczna/PL.ZIPPZP.10417/141305-POG/1POG-80SZ/20260207T155519
wydzielenie planistyczne	https://www.gov.pl/zagospodarowanieprzestrzenne/app/StrefaPlanistyczna/PL.ZIPPZP.10417/141305-POG/1POG-68SZ/20260207T154533
wydzielenie planistyczne	https://www.gov.pl/zagospodarowanieprzestrzenne/app

	/StrefaPlanistyczna/PL.ZIPPZP.10417/141305-POG/1POG-81SZ/20260207T155548
wydzielenie planistyczne	https://www.gov.pl/zagospodarowanieprzestrzenne/app/StrefaPlanistyczna/PL.ZIPPZP.10417/141305-POG/1POG-69SZ/20260207T154527
wydzielenie planistyczne	https://www.gov.pl/zagospodarowanieprzestrzenne/app/StrefaPlanistyczna/PL.ZIPPZP.10417/141305-POG/1POG-94SZ/20260207T160453
wydzielenie planistyczne	https://www.gov.pl/zagospodarowanieprzestrzenne/app/StrefaPlanistyczna/PL.ZIPPZP.10417/141305-POG/1POG-84SZ/20260207T155730
wydzielenie planistyczne	https://www.gov.pl/zagospodarowanieprzestrzenne/app/StrefaPlanistyczna/PL.ZIPPZP.10417/141305-POG/1POG-85SZ/20260207T155755
wydzielenie planistyczne	https://www.gov.pl/zagospodarowanieprzestrzenne/app/StrefaPlanistyczna/PL.ZIPPZP.10417/141305-POG/1POG-86SZ/20260207T155855
wydzielenie planistyczne	https://www.gov.pl/zagospodarowanieprzestrzenne/app/StrefaPlanistyczna/PL.ZIPPZP.10417/141305-POG/1POG-82SZ/20260207T155612
wydzielenie planistyczne	https://www.gov.pl/zagospodarowanieprzestrzenne/app/StrefaPlanistyczna/PL.ZIPPZP.10417/141305-POG/1POG-70SZ/20260207T154645
wydzielenie planistyczne	https://www.gov.pl/zagospodarowanieprzestrzenne/app/StrefaPlanistyczna/PL.ZIPPZP.10417/141305-POG/1POG-71SZ/20260207T154808
wydzielenie planistyczne	https://www.gov.pl/zagospodarowanieprzestrzenne/app/StrefaPlanistyczna/PL.ZIPPZP.10417/141305-POG/1POG-72SZ/20260207T154839
wydzielenie planistyczne	https://www.gov.pl/zagospodarowanieprzestrzenne/app/StrefaPlanistyczna/PL.ZIPPZP.10417/141305-POG/1POG-73SZ/20260207T154928
wydzielenie planistyczne	https://www.gov.pl/zagospodarowanieprzestrzenne/app/StrefaPlanistyczna/PL.ZIPPZP.10417/141305-POG/1POG-75SZ/20260207T155252
wydzielenie planistyczne	https://www.gov.pl/zagospodarowanieprzestrzenne/app/StrefaPlanistyczna/PL.ZIPPZP.10417/141305-POG/1POG-74SZ/20260207T154946
wydzielenie planistyczne	https://www.gov.pl/zagospodarowanieprzestrzenne/app/StrefaPlanistyczna/PL.ZIPPZP.10417/141305-POG/1POG-76SZ/20260207T155204
wydzielenie planistyczne	https://www.gov.pl/zagospodarowanieprzestrzenne/app/StrefaPlanistyczna/PL.ZIPPZP.10417/141305-POG/1POG-199SZ/20260212T185839
wydzielenie planistyczne	https://www.gov.pl/zagospodarowanieprzestrzenne/app/StrefaPlanistyczna/PL.ZIPPZP.10417/141305-POG/1POG-32SZ/20260207T105306
wydzielenie planistyczne	https://www.gov.pl/zagospodarowanieprzestrzenne/app/StrefaPlanistyczna/PL.ZIPPZP.10417/141305-POG/1POG-79SZ/20260207T155421
wydzielenie planistyczne	https://www.gov.pl/zagospodarowanieprzestrzenne/app

	/StrefaPlanistyczna/PL.ZIPPZP.10417/141305-POG/1POG-31SZ/20260207T105249
wydzielenie planistyczne	https://www.gov.pl/zagospodarowanieprzestrzenne/app/StrefaPlanistyczna/PL.ZIPPZP.10417/141305-POG/1POG-67SZ/20260207T154417
wydzielenie planistyczne	https://www.gov.pl/zagospodarowanieprzestrzenne/app/StrefaPlanistyczna/PL.ZIPPZP.10417/141305-POG/1POG-66SZ/20260207T154604
wydzielenie planistyczne	https://www.gov.pl/zagospodarowanieprzestrzenne/app/StrefaPlanistyczna/PL.ZIPPZP.10417/141305-POG/1POG-97SZ/20260207T160554
wydzielenie planistyczne	https://www.gov.pl/zagospodarowanieprzestrzenne/app/StrefaPlanistyczna/PL.ZIPPZP.10417/141305-POG/1POG-96SZ/20260207T160536
wydzielenie planistyczne	https://www.gov.pl/zagospodarowanieprzestrzenne/app/StrefaPlanistyczna/PL.ZIPPZP.10417/141305-POG/1POG-95SZ/20260207T160514
wydzielenie planistyczne	https://www.gov.pl/zagospodarowanieprzestrzenne/app/StrefaPlanistyczna/PL.ZIPPZP.10417/141305-POG/1POG-65SZ/20260207T154231
wydzielenie planistyczne	https://www.gov.pl/zagospodarowanieprzestrzenne/app/StrefaPlanistyczna/PL.ZIPPZP.10417/141305-POG/1POG-83SZ/20260207T155705
wydzielenie planistyczne	https://www.gov.pl/zagospodarowanieprzestrzenne/app/StrefaPlanistyczna/PL.ZIPPZP.10417/141305-POG/1POG-77SZ/20260207T155222
wydzielenie planistyczne	https://www.gov.pl/zagospodarowanieprzestrzenne/app/StrefaPlanistyczna/PL.ZIPPZP.10417/141305-POG/1POG-78SZ/20260207T155354
wydzielenie planistyczne	https://www.gov.pl/zagospodarowanieprzestrzenne/app/StrefaPlanistyczna/PL.ZIPPZP.10417/141305-POG/1POG-216SZ/20260212T190100
wydzielenie planistyczne	https://www.gov.pl/zagospodarowanieprzestrzenne/app/StrefaPlanistyczna/PL.ZIPPZP.10417/141305-POG/1POG-22SZ/20260207T104843
wydzielenie planistyczne	https://www.gov.pl/zagospodarowanieprzestrzenne/app/StrefaPlanistyczna/PL.ZIPPZP.10417/141305-POG/1POG-52SJ/20260211T125640
wydzielenie planistyczne	https://www.gov.pl/zagospodarowanieprzestrzenne/app/StrefaPlanistyczna/PL.ZIPPZP.10417/141305-POG/1POG-51SJ/20260211T125723
wydzielenie planistyczne	https://www.gov.pl/zagospodarowanieprzestrzenne/app/StrefaPlanistyczna/PL.ZIPPZP.10417/141305-POG/1POG-53SJ/20260211T125805
wydzielenie planistyczne	https://www.gov.pl/zagospodarowanieprzestrzenne/app/StrefaPlanistyczna/PL.ZIPPZP.10417/141305-POG/1POG-25G/20260212T133931
wydzielenie planistyczne	https://www.gov.pl/zagospodarowanieprzestrzenne/app/StrefaPlanistyczna/PL.ZIPPZP.10417/141305-POG/1POG-53SO/20260226T200354
wydzielenie planistyczne	https://www.gov.pl/zagospodarowanieprzestrzenne/app

	/StrefaPlanistyczna/PL.ZIPPZP.10417/141305-POG/1POG-42SO/20260210T154712
wydzielenie planistyczne	https://www.gov.pl/zagospodarowanieprzestrzenne/app/StrefaPlanistyczna/PL.ZIPPZP.10417/141305-POG/1POG-43SO/20260210T155145
wydzielenie planistyczne	https://www.gov.pl/zagospodarowanieprzestrzenne/app/StrefaPlanistyczna/PL.ZIPPZP.10417/141305-POG/1POG-38SO/20260226T083338
wydzielenie planistyczne	https://www.gov.pl/zagospodarowanieprzestrzenne/app/StrefaPlanistyczna/PL.ZIPPZP.10417/141305-POG/1POG-4SO/20260209T180511
wydzielenie planistyczne	https://www.gov.pl/zagospodarowanieprzestrzenne/app/StrefaPlanistyczna/PL.ZIPPZP.10417/141305-POG/1POG-5SO/20260209T180531
wydzielenie planistyczne	https://www.gov.pl/zagospodarowanieprzestrzenne/app/StrefaPlanistyczna/PL.ZIPPZP.10417/141305-POG/1POG-6SO/20260209T180554
wydzielenie planistyczne	https://www.gov.pl/zagospodarowanieprzestrzenne/app/StrefaPlanistyczna/PL.ZIPPZP.10417/141305-POG/1POG-8SO/20260209T180645
wydzielenie planistyczne	https://www.gov.pl/zagospodarowanieprzestrzenne/app/StrefaPlanistyczna/PL.ZIPPZP.10417/141305-POG/1POG-10SO/20260226T083627
wydzielenie planistyczne	https://www.gov.pl/zagospodarowanieprzestrzenne/app/StrefaPlanistyczna/PL.ZIPPZP.10417/141305-POG/1POG-9SO/20260226T083621
wydzielenie planistyczne	https://www.gov.pl/zagospodarowanieprzestrzenne/app/StrefaPlanistyczna/PL.ZIPPZP.10417/141305-POG/1POG-7SO/20260209T180629
wydzielenie planistyczne	https://www.gov.pl/zagospodarowanieprzestrzenne/app/StrefaPlanistyczna/PL.ZIPPZP.10417/141305-POG/1POG-13SO/20260226T083653
wydzielenie planistyczne	https://www.gov.pl/zagospodarowanieprzestrzenne/app/StrefaPlanistyczna/PL.ZIPPZP.10417/141305-POG/1POG-12SO/20260226T083647
wydzielenie planistyczne	https://www.gov.pl/zagospodarowanieprzestrzenne/app/StrefaPlanistyczna/PL.ZIPPZP.10417/141305-POG/1POG-14SO/20260226T083659
wydzielenie planistyczne	https://www.gov.pl/zagospodarowanieprzestrzenne/app/StrefaPlanistyczna/PL.ZIPPZP.10417/141305-POG/1POG-2SO/20260209T180426
wydzielenie planistyczne	https://www.gov.pl/zagospodarowanieprzestrzenne/app/StrefaPlanistyczna/PL.ZIPPZP.10417/141305-POG/1POG-36SO/20260226T173927
wydzielenie planistyczne	https://www.gov.pl/zagospodarowanieprzestrzenne/app/StrefaPlanistyczna/PL.ZIPPZP.10417/141305-POG/1POG-23SJ/20260208T120529
wydzielenie planistyczne	https://www.gov.pl/zagospodarowanieprzestrzenne/app/StrefaPlanistyczna/PL.ZIPPZP.10417/141305-POG/1POG-41SO/20260210T154735
wydzielenie planistyczne	https://www.gov.pl/zagospodarowanieprzestrzenne/app

	/StrefaPlanistyczna/PL.ZIPPZP.10417/141305-POG/1POG-7SR/20260226T173955
wydzielenie planistyczne	https://www.gov.pl/zagospodarowanieprzestrzenne/app/StrefaPlanistyczna/PL.ZIPPZP.10417/141305-POG/1POG-6SR/20260208T171436
wydzielenie planistyczne	https://www.gov.pl/zagospodarowanieprzestrzenne/app/StrefaPlanistyczna/PL.ZIPPZP.10417/141305-POG/1POG-1SR/20260226T201309
wydzielenie planistyczne	https://www.gov.pl/zagospodarowanieprzestrzenne/app/StrefaPlanistyczna/PL.ZIPPZP.10417/141305-POG/1POG-19SU/20260209T151028
wydzielenie planistyczne	https://www.gov.pl/zagospodarowanieprzestrzenne/app/StrefaPlanistyczna/PL.ZIPPZP.10417/141305-POG/1POG-5SW/20260208T113012
wydzielenie planistyczne	https://www.gov.pl/zagospodarowanieprzestrzenne/app/StrefaPlanistyczna/PL.ZIPPZP.10417/141305-POG/1POG-7SN/20260226T173318
wydzielenie planistyczne	https://www.gov.pl/zagospodarowanieprzestrzenne/app/StrefaPlanistyczna/PL.ZIPPZP.10417/141305-POG/1POG-18SU/20260209T151002
wydzielenie planistyczne	https://www.gov.pl/zagospodarowanieprzestrzenne/app/StrefaPlanistyczna/PL.ZIPPZP.10417/141305-POG/1POG-5SR/20260208T171336
wydzielenie planistyczne	https://www.gov.pl/zagospodarowanieprzestrzenne/app/StrefaPlanistyczna/PL.ZIPPZP.10417/141305-POG/1POG-10SU/20260209T143539
wydzielenie planistyczne	https://www.gov.pl/zagospodarowanieprzestrzenne/app/StrefaPlanistyczna/PL.ZIPPZP.10417/141305-POG/1POG-9SU/20260209T143332
wydzielenie planistyczne	https://www.gov.pl/zagospodarowanieprzestrzenne/app/StrefaPlanistyczna/PL.ZIPPZP.10417/141305-POG/1POG-8SU/20260209T143203
wydzielenie planistyczne	https://www.gov.pl/zagospodarowanieprzestrzenne/app/StrefaPlanistyczna/PL.ZIPPZP.10417/141305-POG/1POG-7SU/20260209T143037
wydzielenie planistyczne	https://www.gov.pl/zagospodarowanieprzestrzenne/app/StrefaPlanistyczna/PL.ZIPPZP.10417/141305-POG/1POG-4SN/20260226T173338
wydzielenie planistyczne	https://www.gov.pl/zagospodarowanieprzestrzenne/app/StrefaPlanistyczna/PL.ZIPPZP.10417/141305-POG/1POG-6SU/20260209T142718
wydzielenie planistyczne	https://www.gov.pl/zagospodarowanieprzestrzenne/app/StrefaPlanistyczna/PL.ZIPPZP.10417/141305-POG/1POG-1SC/20260209T180054
wydzielenie planistyczne	https://www.gov.pl/zagospodarowanieprzestrzenne/app/StrefaPlanistyczna/PL.ZIPPZP.10417/141305-POG/1POG-1SW/20260208T111249
wydzielenie planistyczne	https://www.gov.pl/zagospodarowanieprzestrzenne/app/StrefaPlanistyczna/PL.ZIPPZP.10417/141305-POG/1POG-6SN/20260226T173326
wydzielenie planistyczne	https://www.gov.pl/zagospodarowanieprzestrzenne/app

	/StrefaPlanistyczna/PL.ZIPPZP.10417/141305-POG/1POG-4SR/20260208T171247
wydzielenie planistyczne	https://www.gov.pl/zagospodarowanieprzestrzenne/app/StrefaPlanistyczna/PL.ZIPPZP.10417/141305-POG/1POG-12SU/20260209T143655
wydzielenie planistyczne	https://www.gov.pl/zagospodarowanieprzestrzenne/app/StrefaPlanistyczna/PL.ZIPPZP.10417/141305-POG/1POG-14SU/20260209T143854
wydzielenie planistyczne	https://www.gov.pl/zagospodarowanieprzestrzenne/app/StrefaPlanistyczna/PL.ZIPPZP.10417/141305-POG/1POG-5SN/20260226T173332
wydzielenie planistyczne	https://www.gov.pl/zagospodarowanieprzestrzenne/app/StrefaPlanistyczna/PL.ZIPPZP.10417/141305-POG/1POG-20SU/20260209T151251
wydzielenie planistyczne	https://www.gov.pl/zagospodarowanieprzestrzenne/app/StrefaPlanistyczna/PL.ZIPPZP.10417/141305-POG/1POG-4SI/20260208T181732
wydzielenie planistyczne	https://www.gov.pl/zagospodarowanieprzestrzenne/app/StrefaPlanistyczna/PL.ZIPPZP.10417/141305-POG/1POG-5SI/20260208T181750
wydzielenie planistyczne	https://www.gov.pl/zagospodarowanieprzestrzenne/app/StrefaPlanistyczna/PL.ZIPPZP.10417/141305-POG/1POG-1SN/20260209T123850
wydzielenie planistyczne	https://www.gov.pl/zagospodarowanieprzestrzenne/app/StrefaPlanistyczna/PL.ZIPPZP.10417/141305-POG/1POG-1SU/20260302T112540
wydzielenie planistyczne	https://www.gov.pl/zagospodarowanieprzestrzenne/app/StrefaPlanistyczna/PL.ZIPPZP.10417/141305-POG/1POG-2SU/20260209T121950
wydzielenie planistyczne	https://www.gov.pl/zagospodarowanieprzestrzenne/app/StrefaPlanistyczna/PL.ZIPPZP.10417/141305-POG/1POG-3SU/20260209T125346
wydzielenie planistyczne	https://www.gov.pl/zagospodarowanieprzestrzenne/app/StrefaPlanistyczna/PL.ZIPPZP.10417/141305-POG/1POG-2SR/20260208T171036
wydzielenie planistyczne	https://www.gov.pl/zagospodarowanieprzestrzenne/app/StrefaPlanistyczna/PL.ZIPPZP.10417/141305-POG/1POG-5SU/20260209T125446
wydzielenie planistyczne	https://www.gov.pl/zagospodarowanieprzestrzenne/app/StrefaPlanistyczna/PL.ZIPPZP.10417/141305-POG/1POG-3SN/20260226T173359
wydzielenie planistyczne	https://www.gov.pl/zagospodarowanieprzestrzenne/app/StrefaPlanistyczna/PL.ZIPPZP.10417/141305-POG/1POG-40SO/20260210T154755
wydzielenie planistyczne	https://www.gov.pl/zagospodarowanieprzestrzenne/app/StrefaPlanistyczna/PL.ZIPPZP.10417/141305-POG/1POG-39SO/20260210T155110
wydzielenie planistyczne	https://www.gov.pl/zagospodarowanieprzestrzenne/app/StrefaPlanistyczna/PL.ZIPPZP.10417/141305-POG/1POG-33SO/20260226T090043
wydzielenie planistyczne	https://www.gov.pl/zagospodarowanieprzestrzenne/app

	/StrefaPlanistyczna/PL.ZIPPZP.10417/141305-POG/1POG-23SN/20260305T152300
wydzialenie planistyczne	https://www.gov.pl/zagospodarowanieprzestrzenne/app/StrefaPlanistyczna/PL.ZIPPZP.10417/141305-POG/1POG-4SU/20260209T125229
wydzialenie planistyczne	https://www.gov.pl/zagospodarowanieprzestrzenne/app/StrefaPlanistyczna/PL.ZIPPZP.10417/141305-POG/1POG-41SJ/20260208T130913
wydzialenie planistyczne	https://www.gov.pl/zagospodarowanieprzestrzenne/app/StrefaPlanistyczna/PL.ZIPPZP.10417/141305-POG/1POG-38SJ/20260208T130704
wydzialenie planistyczne	https://www.gov.pl/zagospodarowanieprzestrzenne/app/StrefaPlanistyczna/PL.ZIPPZP.10417/141305-POG/1POG-39SJ/20260208T130721
wydzialenie planistyczne	https://www.gov.pl/zagospodarowanieprzestrzenne/app/StrefaPlanistyczna/PL.ZIPPZP.10417/141305-POG/1POG-19SJ/20260208T120003
wydzialenie planistyczne	https://www.gov.pl/zagospodarowanieprzestrzenne/app/StrefaPlanistyczna/PL.ZIPPZP.10417/141305-POG/1POG-18SJ/20260208T115929
wydzialenie planistyczne	https://www.gov.pl/zagospodarowanieprzestrzenne/app/StrefaPlanistyczna/PL.ZIPPZP.10417/141305-POG/1POG-14SJ/20260208T115634
wydzialenie planistyczne	https://www.gov.pl/zagospodarowanieprzestrzenne/app/StrefaPlanistyczna/PL.ZIPPZP.10417/141305-POG/1POG-15SJ/20260208T115715
wydzialenie planistyczne	https://www.gov.pl/zagospodarowanieprzestrzenne/app/StrefaPlanistyczna/PL.ZIPPZP.10417/141305-POG/1POG-16SJ/20260208T115751
wydzialenie planistyczne	https://www.gov.pl/zagospodarowanieprzestrzenne/app/StrefaPlanistyczna/PL.ZIPPZP.10417/141305-POG/1POG-24SJ/20260208T122415
wydzialenie planistyczne	https://www.gov.pl/zagospodarowanieprzestrzenne/app/StrefaPlanistyczna/PL.ZIPPZP.10417/141305-POG/1POG-28SJ/20260208T125502
wydzialenie planistyczne	https://www.gov.pl/zagospodarowanieprzestrzenne/app/StrefaPlanistyczna/PL.ZIPPZP.10417/141305-POG/1POG-27SJ/20260208T125416
wydzialenie planistyczne	https://www.gov.pl/zagospodarowanieprzestrzenne/app/StrefaPlanistyczna/PL.ZIPPZP.10417/141305-POG/1POG-17SJ/20260226T173618
wydzialenie planistyczne	https://www.gov.pl/zagospodarowanieprzestrzenne/app/StrefaPlanistyczna/PL.ZIPPZP.10417/141305-POG/1POG-40SJ/20260208T130842
wydzialenie planistyczne	https://www.gov.pl/zagospodarowanieprzestrzenne/app/StrefaPlanistyczna/PL.ZIPPZP.10417/141305-POG/1POG-42SJ/20260211T140308
wydzialenie planistyczne	https://www.gov.pl/zagospodarowanieprzestrzenne/app/StrefaPlanistyczna/PL.ZIPPZP.10417/141305-POG/1POG-43SJ/20260208T131015
wydzialenie planistyczne	https://www.gov.pl/zagospodarowanieprzestrzenne/app

	/StrefaPlanistyczna/PL.ZIPPZP.10417/141305-POG/1POG-44SJ/20260208T131031
wydzielenie planistyczne	https://www.gov.pl/zagospodarowanieprzestrzenne/app/StrefaPlanistyczna/PL.ZIPPZP.10417/141305-POG/1POG-2SJ/20260208T114834
wydzielenie planistyczne	https://www.gov.pl/zagospodarowanieprzestrzenne/app/StrefaPlanistyczna/PL.ZIPPZP.10417/141305-POG/1POG-3SJ/20260208T114815
wydzielenie planistyczne	https://www.gov.pl/zagospodarowanieprzestrzenne/app/StrefaPlanistyczna/PL.ZIPPZP.10417/141305-POG/1POG-1SJ/20260208T114516
wydzielenie planistyczne	https://www.gov.pl/zagospodarowanieprzestrzenne/app/StrefaPlanistyczna/PL.ZIPPZP.10417/141305-POG/1POG-13SJ/20260208T115511
wydzielenie planistyczne	https://www.gov.pl/zagospodarowanieprzestrzenne/app/StrefaPlanistyczna/PL.ZIPPZP.10417/141305-POG/1POG-9SJ/20260208T115204
wydzielenie planistyczne	https://www.gov.pl/zagospodarowanieprzestrzenne/app/StrefaPlanistyczna/PL.ZIPPZP.10417/141305-POG/1POG-8SJ/20260208T115126
wydzielenie planistyczne	https://www.gov.pl/zagospodarowanieprzestrzenne/app/StrefaPlanistyczna/PL.ZIPPZP.10417/141305-POG/1POG-10SJ/20260211T125403
wydzielenie planistyczne	https://www.gov.pl/zagospodarowanieprzestrzenne/app/StrefaPlanistyczna/PL.ZIPPZP.10417/141305-POG/1POG-6SJ/20260208T114703
wydzielenie planistyczne	https://www.gov.pl/zagospodarowanieprzestrzenne/app/StrefaPlanistyczna/PL.ZIPPZP.10417/141305-POG/1POG-5SJ/20260208T114737
wydzielenie planistyczne	https://www.gov.pl/zagospodarowanieprzestrzenne/app/StrefaPlanistyczna/PL.ZIPPZP.10417/141305-POG/1POG-4SJ/20260208T114753
wydzielenie planistyczne	https://www.gov.pl/zagospodarowanieprzestrzenne/app/StrefaPlanistyczna/PL.ZIPPZP.10417/141305-POG/1POG-12SJ/20260209T125130
wydzielenie planistyczne	https://www.gov.pl/zagospodarowanieprzestrzenne/app/StrefaPlanistyczna/PL.ZIPPZP.10417/141305-POG/1POG-26SJ/20260208T125305
wydzielenie planistyczne	https://www.gov.pl/zagospodarowanieprzestrzenne/app/StrefaPlanistyczna/PL.ZIPPZP.10417/141305-POG/1POG-7SJ/20260208T114941
wydzielenie planistyczne	https://www.gov.pl/zagospodarowanieprzestrzenne/app/StrefaPlanistyczna/PL.ZIPPZP.10417/141305-POG/1POG-11SJ/20260208T115307
wydzielenie planistyczne	https://www.gov.pl/zagospodarowanieprzestrzenne/app/StrefaPlanistyczna/PL.ZIPPZP.10417/141305-POG/1POG-20SJ/20260208T120426
wydzielenie planistyczne	https://www.gov.pl/zagospodarowanieprzestrzenne/app/StrefaPlanistyczna/PL.ZIPPZP.10417/141305-POG/1POG-21SJ/20260208T120444
wydzielenie planistyczne	https://www.gov.pl/zagospodarowanieprzestrzenne/app

	/StrefaPlanistyczna/PL.ZIPPZP.10417/141305-POG/1POG-22SJ/20260208T120506
wydzielenie planistyczne	https://www.gov.pl/zagospodarowanieprzestrzenne/app/StrefaPlanistyczna/PL.ZIPPZP.10417/141305-POG/1POG-210SZ/20260212T190020
wydzielenie planistyczne	https://www.gov.pl/zagospodarowanieprzestrzenne/app/StrefaPlanistyczna/PL.ZIPPZP.10417/141305-POG/1POG-212SZ/20260212T190029
wydzielenie planistyczne	https://www.gov.pl/zagospodarowanieprzestrzenne/app/StrefaPlanistyczna/PL.ZIPPZP.10417/141305-POG/1POG-213SZ/20260212T190034
wydzielenie planistyczne	https://www.gov.pl/zagospodarowanieprzestrzenne/app/StrefaPlanistyczna/PL.ZIPPZP.10417/141305-POG/1POG-211SZ/20260212T190025
wydzielenie planistyczne	https://www.gov.pl/zagospodarowanieprzestrzenne/app/StrefaPlanistyczna/PL.ZIPPZP.10417/141305-POG/1POG-61SZ/20260210T171748
wydzielenie planistyczne	https://www.gov.pl/zagospodarowanieprzestrzenne/app/StrefaPlanistyczna/PL.ZIPPZP.10417/141305-POG/1POG-62SZ/20260207T111146
wydzielenie planistyczne	https://www.gov.pl/zagospodarowanieprzestrzenne/app/StrefaPlanistyczna/PL.ZIPPZP.10417/141305-POG/1POG-63SZ/20260207T111207
wydzielenie planistyczne	https://www.gov.pl/zagospodarowanieprzestrzenne/app/StrefaPlanistyczna/PL.ZIPPZP.10417/141305-POG/1POG-52SZ/20260207T110558
wydzielenie planistyczne	https://www.gov.pl/zagospodarowanieprzestrzenne/app/StrefaPlanistyczna/PL.ZIPPZP.10417/141305-POG/1POG-42SZ/20260207T110029
wydzielenie planistyczne	https://www.gov.pl/zagospodarowanieprzestrzenne/app/StrefaPlanistyczna/PL.ZIPPZP.10417/141305-POG/1POG-43SZ/20260207T110048
wydzielenie planistyczne	https://www.gov.pl/zagospodarowanieprzestrzenne/app/StrefaPlanistyczna/PL.ZIPPZP.10417/141305-POG/1POG-44SZ/20260207T110106
wydzielenie planistyczne	https://www.gov.pl/zagospodarowanieprzestrzenne/app/StrefaPlanistyczna/PL.ZIPPZP.10417/141305-POG/1POG-41SZ/20260207T105946
wydzielenie planistyczne	https://www.gov.pl/zagospodarowanieprzestrzenne/app/StrefaPlanistyczna/PL.ZIPPZP.10417/141305-POG/1POG-36SZ/20260207T105632
wydzielenie planistyczne	https://www.gov.pl/zagospodarowanieprzestrzenne/app/StrefaPlanistyczna/PL.ZIPPZP.10417/141305-POG/1POG-45SZ/20260207T110125
wydzielenie planistyczne	https://www.gov.pl/zagospodarowanieprzestrzenne/app/StrefaPlanistyczna/PL.ZIPPZP.10417/141305-POG/1POG-38SZ/20260207T105746
wydzielenie planistyczne	https://www.gov.pl/zagospodarowanieprzestrzenne/app/StrefaPlanistyczna/PL.ZIPPZP.10417/141305-POG/1POG-46SZ/20260207T110227
wydzielenie planistyczne	https://www.gov.pl/zagospodarowanieprzestrzenne/app

	/StrefaPlanistyczna/PL.ZIPPZP.10417/141305-POG/1POG-48SZ/20260207T110317
wydzielenie planistyczne	https://www.gov.pl/zagospodarowanieprzestrzenne/app/StrefaPlanistyczna/PL.ZIPPZP.10417/141305-POG/1POG-47SZ/20260207T110250
wydzielenie planistyczne	https://www.gov.pl/zagospodarowanieprzestrzenne/app/StrefaPlanistyczna/PL.ZIPPZP.10417/141305-POG/1POG-49SZ/20260207T110345
wydzielenie planistyczne	https://www.gov.pl/zagospodarowanieprzestrzenne/app/StrefaPlanistyczna/PL.ZIPPZP.10417/141305-POG/1POG-35SZ/20260211T125117
wydzielenie planistyczne	https://www.gov.pl/zagospodarowanieprzestrzenne/app/StrefaPlanistyczna/PL.ZIPPZP.10417/141305-POG/1POG-37SZ/20260207T105723
wydzielenie planistyczne	https://www.gov.pl/zagospodarowanieprzestrzenne/app/StrefaPlanistyczna/PL.ZIPPZP.10417/141305-POG/1POG-34SZ/20260210T171024
wydzielenie planistyczne	https://www.gov.pl/zagospodarowanieprzestrzenne/app/StrefaPlanistyczna/PL.ZIPPZP.10417/141305-POG/1POG-30SZ/20260207T105229
wydzielenie planistyczne	https://www.gov.pl/zagospodarowanieprzestrzenne/app/StrefaPlanistyczna/PL.ZIPPZP.10417/141305-POG/1POG-29SZ/20260207T105120
wydzielenie planistyczne	https://www.gov.pl/zagospodarowanieprzestrzenne/app/StrefaPlanistyczna/PL.ZIPPZP.10417/141305-POG/1POG-28SZ/20260207T105052
wydzielenie planistyczne	https://www.gov.pl/zagospodarowanieprzestrzenne/app/StrefaPlanistyczna/PL.ZIPPZP.10417/141305-POG/1POG-27SZ/20260207T105019
wydzielenie planistyczne	https://www.gov.pl/zagospodarowanieprzestrzenne/app/StrefaPlanistyczna/PL.ZIPPZP.10417/141305-POG/1POG-33SZ/20260207T105455
wydzielenie planistyczne	https://www.gov.pl/zagospodarowanieprzestrzenne/app/StrefaPlanistyczna/PL.ZIPPZP.10417/141305-POG/1POG-39SZ/20260207T105845
wydzielenie planistyczne	https://www.gov.pl/zagospodarowanieprzestrzenne/app/StrefaPlanistyczna/PL.ZIPPZP.10417/141305-POG/1POG-40SZ/20260207T105906
wydzielenie planistyczne	https://www.gov.pl/zagospodarowanieprzestrzenne/app/StrefaPlanistyczna/PL.ZIPPZP.10417/141305-POG/1POG-50SZ/20260207T110501
wydzielenie planistyczne	https://www.gov.pl/zagospodarowanieprzestrzenne/app/StrefaPlanistyczna/PL.ZIPPZP.10417/141305-POG/1POG-51SZ/20260226T173506
wydzielenie planistyczne	https://www.gov.pl/zagospodarowanieprzestrzenne/app/StrefaPlanistyczna/PL.ZIPPZP.10417/141305-POG/1POG-200SZ/20260212T185902
wydzielenie planistyczne	https://www.gov.pl/zagospodarowanieprzestrzenne/app/StrefaPlanistyczna/PL.ZIPPZP.10417/141305-POG/1POG-64SZ/20260207T154133
wydzielenie planistyczne	https://www.gov.pl/zagospodarowanieprzestrzenne/app

	/StrefaPlanistyczna/PL.ZIPPZP.10417/141305-POG/1POG-208SZ/20260212T190010
wydzielenie planistyczne	https://www.gov.pl/zagospodarowanieprzestrzenne/app/StrefaPlanistyczna/PL.ZIPPZP.10417/141305-POG/1POG-209SZ/20260212T190015
wydzielenie planistyczne	https://www.gov.pl/zagospodarowanieprzestrzenne/app/StrefaPlanistyczna/PL.ZIPPZP.10417/141305-POG/1POG-207SZ/20260212T190005
wydzielenie planistyczne	https://www.gov.pl/zagospodarowanieprzestrzenne/app/StrefaPlanistyczna/PL.ZIPPZP.10417/141305-POG/1POG-11SZ/20260207T104115
wydzielenie planistyczne	https://www.gov.pl/zagospodarowanieprzestrzenne/app/StrefaPlanistyczna/PL.ZIPPZP.10417/141305-POG/1POG-12SZ/20260207T104154
wydzielenie planistyczne	https://www.gov.pl/zagospodarowanieprzestrzenne/app/StrefaPlanistyczna/PL.ZIPPZP.10417/141305-POG/1POG-9SZ/20260226T183523
wydzielenie planistyczne	https://www.gov.pl/zagospodarowanieprzestrzenne/app/StrefaPlanistyczna/PL.ZIPPZP.10417/141305-POG/1POG-8SZ/20260207T103610
wydzielenie planistyczne	https://www.gov.pl/zagospodarowanieprzestrzenne/app/StrefaPlanistyczna/PL.ZIPPZP.10417/141305-POG/1POG-57SZ/20260211T125259
wydzielenie planistyczne	https://www.gov.pl/zagospodarowanieprzestrzenne/app/StrefaPlanistyczna/PL.ZIPPZP.10417/141305-POG/1POG-56SZ/20260207T110839
wydzielenie planistyczne	https://www.gov.pl/zagospodarowanieprzestrzenne/app/StrefaPlanistyczna/PL.ZIPPZP.10417/141305-POG/1POG-59SZ/20260207T110932
wydzielenie planistyczne	https://www.gov.pl/zagospodarowanieprzestrzenne/app/StrefaPlanistyczna/PL.ZIPPZP.10417/141305-POG/1POG-58SZ/20260207T110917
wydzielenie planistyczne	https://www.gov.pl/zagospodarowanieprzestrzenne/app/StrefaPlanistyczna/PL.ZIPPZP.10417/141305-POG/1POG-6SZ/20260207T103514
wydzielenie planistyczne	https://www.gov.pl/zagospodarowanieprzestrzenne/app/StrefaPlanistyczna/PL.ZIPPZP.10417/141305-POG/1POG-2SZ/20260207T103836
wydzielenie planistyczne	https://www.gov.pl/zagospodarowanieprzestrzenne/app/StrefaPlanistyczna/PL.ZIPPZP.10417/141305-POG/1POG-3SZ/20260207T103317
wydzielenie planistyczne	https://www.gov.pl/zagospodarowanieprzestrzenne/app/StrefaPlanistyczna/PL.ZIPPZP.10417/141305-POG/1POG-1SZ/20260211T125324
wydzielenie planistyczne	https://www.gov.pl/zagospodarowanieprzestrzenne/app/StrefaPlanistyczna/PL.ZIPPZP.10417/141305-POG/1POG-14SZ/20260207T104246
wydzielenie planistyczne	https://www.gov.pl/zagospodarowanieprzestrzenne/app/StrefaPlanistyczna/PL.ZIPPZP.10417/141305-POG/1POG-16SZ/20260207T104339
wydzielenie planistyczne	https://www.gov.pl/zagospodarowanieprzestrzenne/app

	/StrefaPlanistyczna/PL.ZIPPZP.10417/141305-POG/1POG-15SZ/20260207T104310
wydzielenie planistyczne	https://www.gov.pl/zagospodarowanieprzestrzenne/app/StrefaPlanistyczna/PL.ZIPPZP.10417/141305-POG/1POG-13SZ/20260207T104218
wydzielenie planistyczne	https://www.gov.pl/zagospodarowanieprzestrzenne/app/StrefaPlanistyczna/PL.ZIPPZP.10417/141305-POG/1POG-7SZ/20260207T103712
wydzielenie planistyczne	https://www.gov.pl/zagospodarowanieprzestrzenne/app/StrefaPlanistyczna/PL.ZIPPZP.10417/141305-POG/1POG-5SZ/20260207T103726
wydzielenie planistyczne	https://www.gov.pl/zagospodarowanieprzestrzenne/app/StrefaPlanistyczna/PL.ZIPPZP.10417/141305-POG/1POG-4SZ/20260207T103733
wydzielenie planistyczne	https://www.gov.pl/zagospodarowanieprzestrzenne/app/StrefaPlanistyczna/PL.ZIPPZP.10417/141305-POG/1POG-10SZ/20260302T112548
wydzielenie planistyczne	https://www.gov.pl/zagospodarowanieprzestrzenne/app/StrefaPlanistyczna/PL.ZIPPZP.10417/141305-POG/1POG-60SZ/20260207T111022
wydzielenie planistyczne	https://www.gov.pl/zagospodarowanieprzestrzenne/app/StrefaPlanistyczna/PL.ZIPPZP.10417/141305-POG/1POG-54SZ/20260207T110721
wydzielenie planistyczne	https://www.gov.pl/zagospodarowanieprzestrzenne/app/StrefaPlanistyczna/PL.ZIPPZP.10417/141305-POG/1POG-53SZ/20260207T110620
wydzielenie planistyczne	https://www.gov.pl/zagospodarowanieprzestrzenne/app/StrefaPlanistyczna/PL.ZIPPZP.10417/141305-POG/1POG-55SZ/20260207T110711
wydzielenie planistyczne	https://www.gov.pl/zagospodarowanieprzestrzenne/app/StrefaPlanistyczna/PL.ZIPPZP.10417/141305-POG/1POG-26SZ/20260207T105000
wydzielenie planistyczne	https://www.gov.pl/zagospodarowanieprzestrzenne/app/StrefaPlanistyczna/PL.ZIPPZP.10417/141305-POG/1POG-25SZ/20260207T104945
wydzielenie planistyczne	https://www.gov.pl/zagospodarowanieprzestrzenne/app/StrefaPlanistyczna/PL.ZIPPZP.10417/141305-POG/1POG-23SZ/20260207T104903
wydzielenie planistyczne	https://www.gov.pl/zagospodarowanieprzestrzenne/app/StrefaPlanistyczna/PL.ZIPPZP.10417/141305-POG/1POG-24SZ/20260207T104923
wydzielenie planistyczne	https://www.gov.pl/zagospodarowanieprzestrzenne/app/StrefaPlanistyczna/PL.ZIPPZP.10417/141305-POG/1POG-3SI/20260208T181713
wydzielenie planistyczne	https://www.gov.pl/zagospodarowanieprzestrzenne/app/StrefaPlanistyczna/PL.ZIPPZP.10417/141305-POG/1POG-11SU/20260211T124827
wydzielenie planistyczne	https://www.gov.pl/zagospodarowanieprzestrzenne/app/StrefaPlanistyczna/PL.ZIPPZP.10417/141305-POG/1POG-25SJ/20260211T125109
wydzielenie planistyczne	https://www.gov.pl/zagospodarowanieprzestrzenne/app

	/StrefaPlanistyczna/PL.ZIPPZP.10417/141305-POG/1POG-34SO/20260226T090048
wydzielenie planistyczne	https://www.gov.pl/zagospodarowanieprzestrzenne/app/StrefaPlanistyczna/PL.ZIPPZP.10417/141305-POG/1POG-2SN/20260226T173404
wydzielenie planistyczne	https://www.gov.pl/zagospodarowanieprzestrzenne/app/StrefaPlanistyczna/PL.ZIPPZP.10417/141305-POG/1POG-10SR/20260226T181120
wydzielenie planistyczne	https://www.gov.pl/zagospodarowanieprzestrzenne/app/StrefaPlanistyczna/PL.ZIPPZP.10417/141305-POG/1POG-169SJ/20260302T110701
wydzielenie planistyczne	https://www.gov.pl/zagospodarowanieprzestrzenne/app/StrefaPlanistyczna/PL.ZIPPZP.10417/141305-POG/1POG-72SU/20260305T150329
wydzielenie planistyczne	https://www.gov.pl/zagospodarowanieprzestrzenne/app/StrefaPlanistyczna/PL.ZIPPZP.10417/141305-POG/1POG-120SJ/20260302T112432
wydzielenie planistyczne	https://www.gov.pl/zagospodarowanieprzestrzenne/app/StrefaPlanistyczna/PL.ZIPPZP.10417/141305-POG/1POG-35SN/20260305T152016
wydzielenie planistyczne	https://www.gov.pl/zagospodarowanieprzestrzenne/app/StrefaPlanistyczna/PL.ZIPPZP.10417/141305-POG/1POG-80SO/20260226T092653
wydzielenie planistyczne	https://www.gov.pl/zagospodarowanieprzestrzenne/app/StrefaPlanistyczna/PL.ZIPPZP.10417/141305-POG/1POG-90SO/20260226T090410
wydzielenie planistyczne	https://www.gov.pl/zagospodarowanieprzestrzenne/app/StrefaPlanistyczna/PL.ZIPPZP.10417/141305-POG/1POG-322SZ/20260302T122412
wydzielenie planistyczne	https://www.gov.pl/zagospodarowanieprzestrzenne/app/StrefaPlanistyczna/PL.ZIPPZP.10417/141305-POG/1POG-274SJ/20260302T140644
wydzielenie planistyczne	https://www.gov.pl/zagospodarowanieprzestrzenne/app/StrefaPlanistyczna/PL.ZIPPZP.10417/141305-POG/1POG-275SJ/20260302T140703
wydzielenie planistyczne	https://www.gov.pl/zagospodarowanieprzestrzenne/app/StrefaPlanistyczna/PL.ZIPPZP.10417/141305-POG/1POG-280SJ/20260305T145503
wydzielenie planistyczne	https://www.gov.pl/zagospodarowanieprzestrzenne/app/StrefaPlanistyczna/PL.ZIPPZP.10417/141305-POG/1POG-281SJ/20260302T142429
wydzielenie planistyczne	https://www.gov.pl/zagospodarowanieprzestrzenne/app/StrefaPlanistyczna/PL.ZIPPZP.10417/141305-POG/1POG-279SJ/20260302T142316
wydzielenie planistyczne	https://www.gov.pl/zagospodarowanieprzestrzenne/app/StrefaPlanistyczna/PL.ZIPPZP.10417/141305-POG/1POG-278SJ/20260302T142259
wydzielenie planistyczne	https://www.gov.pl/zagospodarowanieprzestrzenne/app/StrefaPlanistyczna/PL.ZIPPZP.10417/141305-POG/1POG-276SJ/20260302T144028
wydzielenie planistyczne	https://www.gov.pl/zagospodarowanieprzestrzenne/app

	/StrefaPlanistyczna/PL.ZIPPZP.10417/141305-POG/1POG-277SJ/20260302T142215
wydzialenie planistyczne	https://www.gov.pl/zagospodarowanieprzestrzenne/app/StrefaPlanistyczna/PL.ZIPPZP.10417/141305-POG/1POG-282SJ/20260302T142443
wydzialenie planistyczne	https://www.gov.pl/zagospodarowanieprzestrzenne/app/StrefaPlanistyczna/PL.ZIPPZP.10417/141305-POG/1POG-48SN/20260305T151832
wydzialenie planistyczne	https://www.gov.pl/zagospodarowanieprzestrzenne/app/StrefaPlanistyczna/PL.ZIPPZP.10417/141305-POG/1POG-54SO/20260302T141229
wydzialenie planistyczne	https://www.gov.pl/zagospodarowanieprzestrzenne/app/StrefaPlanistyczna/PL.ZIPPZP.10417/141305-POG/1POG-55SO/20260302T140831
wydzialenie planistyczne	https://www.gov.pl/zagospodarowanieprzestrzenne/app/StrefaPlanistyczna/PL.ZIPPZP.10417/141305-POG/1POG-56SO/20260305T145555
wydzialenie planistyczne	https://www.gov.pl/zagospodarowanieprzestrzenne/app/StrefaPlanistyczna/PL.ZIPPZP.10417/141305-POG/1POG-58SO/20260302T141910
wydzialenie planistyczne	https://www.gov.pl/zagospodarowanieprzestrzenne/app/StrefaPlanistyczna/PL.ZIPPZP.10417/141305-POG/1POG-63SO/20260302T142640
wydzialenie planistyczne	https://www.gov.pl/zagospodarowanieprzestrzenne/app/StrefaPlanistyczna/PL.ZIPPZP.10417/141305-POG/1POG-59SO/20260302T141543
wydzialenie planistyczne	https://www.gov.pl/zagospodarowanieprzestrzenne/app/StrefaPlanistyczna/PL.ZIPPZP.10417/141305-POG/1POG-16SO/20260302T144146
wydzialenie planistyczne	https://www.gov.pl/zagospodarowanieprzestrzenne/app/StrefaPlanistyczna/PL.ZIPPZP.10417/141305-POG/1POG-24SU/20260305T151352
wydzialenie planistyczne	https://www.gov.pl/zagospodarowanieprzestrzenne/app/StrefaPlanistyczna/PL.ZIPPZP.10417/141305-POG/1POG-21SN/20260305T152335
wydzialenie planistyczne	https://www.gov.pl/zagospodarowanieprzestrzenne/app/StrefaPlanistyczna/PL.ZIPPZP.10417/141305-POG/1POG-68SU/20260305T150456
regulacja	https://www.gov.pl/zagospodarowanieprzestrzenne/app/ObszarUzupelnieniaZabudowy/PL.ZIPPZP.10417/141305-POG/1POG-50OUZ/20260205T145737
regulacja	https://www.gov.pl/zagospodarowanieprzestrzenne/app/ObszarUzupelnieniaZabudowy/PL.ZIPPZP.10417/141305-POG/1POG-110OUZ/20260205T151005
regulacja	https://www.gov.pl/zagospodarowanieprzestrzenne/app/ObszarUzupelnieniaZabudowy/PL.ZIPPZP.10417/141305-POG/1POG-112OUZ/20260205T150822
regulacja	https://www.gov.pl/zagospodarowanieprzestrzenne/app/ObszarUzupelnieniaZabudowy/PL.ZIPPZP.10417/141305-POG/1POG-111OUZ/20260205T150813
regulacja	https://www.gov.pl/zagospodarowanieprzestrzenne/app

	/ObszarUzupelnnieniaZabudowy/PL.ZIPPZP.10417/141305-POG/1POG-113OUZ/20260205T150831
regulacja	https://www.gov.pl/obszar-uzupelnnienia-zabudowy/pl.zippzp.10417/141305-POG/1POG-53OUZ/20260205T145802
regulacja	https://www.gov.pl/obszar-uzupelnnienia-zabudowy/pl.zippzp.10417/141305-POG/1POG-52OUZ/20260205T145754
regulacja	https://www.gov.pl/obszar-uzupelnnienia-zabudowy/pl.zippzp.10417/141305-POG/1POG-51OUZ/20260226T082711
regulacja	https://www.gov.pl/obszar-uzupelnnienia-zabudowy/pl.zippzp.10417/141305-POG/1POG-62OUZ/20260205T145924
regulacja	https://www.gov.pl/obszar-uzupelnnienia-zabudowy/pl.zippzp.10417/141305-POG/1POG-54OUZ/20260205T145811
regulacja	https://www.gov.pl/obszar-uzupelnnienia-zabudowy/pl.zippzp.10417/141305-POG/1POG-56OUZ/20260205T145829
regulacja	https://www.gov.pl/obszar-uzupelnnienia-zabudowy/pl.zippzp.10417/141305-POG/1POG-55OUZ/20260205T145821
regulacja	https://www.gov.pl/obszar-uzupelnnienia-zabudowy/pl.zippzp.10417/141305-POG/1POG-57OUZ/20260205T145838
regulacja	https://www.gov.pl/obszar-uzupelnnienia-zabudowy/pl.zippzp.10417/141305-POG/1POG-58OUZ/20260205T145848
regulacja	https://www.gov.pl/obszar-uzupelnnienia-zabudowy/pl.zippzp.10417/141305-POG/1POG-49OUZ/20260205T145727
regulacja	https://www.gov.pl/obszar-uzupelnnienia-zabudowy/pl.zippzp.10417/141305-POG/1POG-48OUZ/20260205T145720
regulacja	https://www.gov.pl/obszar-uzupelnnienia-zabudowy/pl.zippzp.10417/141305-POG/1POG-44OUZ/20260205T145631
regulacja	https://www.gov.pl/obszar-uzupelnnienia-zabudowy/pl.zippzp.10417/141305-POG/1POG-43OUZ/20260205T145622
regulacja	https://www.gov.pl/obszar-uzupelnnienia-zabudowy/pl.zippzp.10417/141305-POG/1POG-47OUZ/20260205T145704
regulacja	https://www.gov.pl/obszar-uzupelnnienia-zabudowy/pl.zippzp.10417/141305-POG/1POG-42OUZ/20260205T145614
regulacja	https://www.gov.pl/obszar-uzupelnnienia-zabudowy/pl.zippzp.10417/141305-POG/1POG-46OUZ/20260205T145656
regulacja	https://www.gov.pl/obszar-uzupelnnienia-zabudowy/pl.zippzp.10417/141305-POG/1POG-45OUZ/20260205T145647

	/ObszarUzupelnieniaZabudowy/PL.ZIPPZP.10417/141305-POG/1POG-45OUZ/20260205T145648
regulacja	https://www.gov.pl/zagospodarowanieprzestrzenne/app/ObszarUzupelnieniaZabudowy/PL.ZIPPZP.10417/141305-POG/1POG-41OUZ/20260205T145602
regulacja	https://www.gov.pl/zagospodarowanieprzestrzenne/app/ObszarUzupelnieniaZabudowy/PL.ZIPPZP.10417/141305-POG/1POG-70UZ/20260205T144949
regulacja	https://www.gov.pl/zagospodarowanieprzestrzenne/app/ObszarUzupelnieniaZabudowy/PL.ZIPPZP.10417/141305-POG/1POG-109OUZ/20260205T150753
regulacja	https://www.gov.pl/zagospodarowanieprzestrzenne/app/ObszarUzupelnieniaZabudowy/PL.ZIPPZP.10417/141305-POG/1POG-103OUZ/20260205T150655
regulacja	https://www.gov.pl/zagospodarowanieprzestrzenne/app/ObszarUzupelnieniaZabudowy/PL.ZIPPZP.10417/141305-POG/1POG-104OUZ/20260205T150703
regulacja	https://www.gov.pl/zagospodarowanieprzestrzenne/app/ObszarUzupelnieniaZabudowy/PL.ZIPPZP.10417/141305-POG/1POG-105OUZ/20260205T150712
regulacja	https://www.gov.pl/zagospodarowanieprzestrzenne/app/ObszarUzupelnieniaZabudowy/PL.ZIPPZP.10417/141305-POG/1POG-106OUZ/20260205T150721
regulacja	https://www.gov.pl/zagospodarowanieprzestrzenne/app/ObszarUzupelnieniaZabudowy/PL.ZIPPZP.10417/141305-POG/1POG-114OUZ/20260205T150839
regulacja	https://www.gov.pl/zagospodarowanieprzestrzenne/app/ObszarUzupelnieniaZabudowy/PL.ZIPPZP.10417/141305-POG/1POG-108OUZ/20260205T150744
regulacja	https://www.gov.pl/zagospodarowanieprzestrzenne/app/ObszarUzupelnieniaZabudowy/PL.ZIPPZP.10417/141305-POG/1POG-107OUZ/20260205T150735
regulacja	https://www.gov.pl/zagospodarowanieprzestrzenne/app/ObszarUzupelnieniaZabudowy/PL.ZIPPZP.10417/141305-POG/1POG-73OUZ/20260205T150152
regulacja	https://www.gov.pl/zagospodarowanieprzestrzenne/app/ObszarUzupelnieniaZabudowy/PL.ZIPPZP.10417/141305-POG/1POG-74OUZ/20260205T150159
regulacja	https://www.gov.pl/zagospodarowanieprzestrzenne/app/ObszarUzupelnieniaZabudowy/PL.ZIPPZP.10417/141305-POG/1POG-68OUZ/20260205T150037
regulacja	https://www.gov.pl/zagospodarowanieprzestrzenne/app/ObszarUzupelnieniaZabudowy/PL.ZIPPZP.10417/141305-POG/1POG-70OUZ/20260205T150055
regulacja	https://www.gov.pl/zagospodarowanieprzestrzenne/app/ObszarUzupelnieniaZabudowy/PL.ZIPPZP.10417/141305-POG/1POG-69OUZ/20260205T150048
regulacja	https://www.gov.pl/zagospodarowanieprzestrzenne/app/ObszarUzupelnieniaZabudowy/PL.ZIPPZP.10417/141305-POG/1POG-67OUZ/20260205T150027
regulacja	https://www.gov.pl/zagospodarowanieprzestrzenne/app


	/ObszarUzupelnieniaZabudowy/PL.ZIPPZP.10417/141305-POG/1POG-65OUZ/20260205T145957
regulacja	https://www.gov.pl/zagospodarowanieprzestrzenne/app/ObszarUzupelnieniaZabudowy/PL.ZIPPZP.10417/141305-POG/1POG-66OUZ/20260205T150005
regulacja	https://www.gov.pl/zagospodarowanieprzestrzenne/app/ObszarUzupelnieniaZabudowy/PL.ZIPPZP.10417/141305-POG/1POG-64OUZ/20260205T145947
regulacja	https://www.gov.pl/zagospodarowanieprzestrzenne/app/ObszarUzupelnieniaZabudowy/PL.ZIPPZP.10417/141305-POG/1POG-71OUZ/20260205T150124
regulacja	https://www.gov.pl/zagospodarowanieprzestrzenne/app/ObszarUzupelnieniaZabudowy/PL.ZIPPZP.10417/141305-POG/1POG-63OUZ/20260205T145934
regulacja	https://www.gov.pl/zagospodarowanieprzestrzenne/app/ObszarUzupelnieniaZabudowy/PL.ZIPPZP.10417/141305-POG/1POG-72OUZ/20260205T150138
regulacja	https://www.gov.pl/zagospodarowanieprzestrzenne/app/ObszarUzupelnieniaZabudowy/PL.ZIPPZP.10417/141305-POG/1POG-61OUZ/20260205T145916
regulacja	https://www.gov.pl/zagospodarowanieprzestrzenne/app/ObszarUzupelnieniaZabudowy/PL.ZIPPZP.10417/141305-POG/1POG-60OUZ/20260205T145909
regulacja	https://www.gov.pl/zagospodarowanieprzestrzenne/app/ObszarUzupelnieniaZabudowy/PL.ZIPPZP.10417/141305-POG/1POG-59OUZ/20260205T145901
regulacja	https://www.gov.pl/zagospodarowanieprzestrzenne/app/ObszarUzupelnieniaZabudowy/PL.ZIPPZP.10417/141305-POG/1POG-37OUZ/20260205T145504
regulacja	https://www.gov.pl/zagospodarowanieprzestrzenne/app/ObszarUzupelnieniaZabudowy/PL.ZIPPZP.10417/141305-POG/1POG-39OUZ/20260205T145522
regulacja	https://www.gov.pl/zagospodarowanieprzestrzenne/app/ObszarUzupelnieniaZabudowy/PL.ZIPPZP.10417/141305-POG/1POG-38OUZ/20260205T145515
regulacja	https://www.gov.pl/zagospodarowanieprzestrzenne/app/ObszarUzupelnieniaZabudowy/PL.ZIPPZP.10417/141305-POG/1POG-12OUZ/20260205T145047
regulacja	https://www.gov.pl/zagospodarowanieprzestrzenne/app/ObszarUzupelnieniaZabudowy/PL.ZIPPZP.10417/141305-POG/1POG-11OUZ/20260205T145029
regulacja	https://www.gov.pl/zagospodarowanieprzestrzenne/app/ObszarUzupelnieniaZabudowy/PL.ZIPPZP.10417/141305-POG/1POG-8OUZ/20260205T144959
regulacja	https://www.gov.pl/zagospodarowanieprzestrzenne/app/ObszarUzupelnieniaZabudowy/PL.ZIPPZP.10417/141305-POG/1POG-9OUZ/20260205T145007
regulacja	https://www.gov.pl/zagospodarowanieprzestrzenne/app/ObszarUzupelnieniaZabudowy/PL.ZIPPZP.10417/141305-POG/1POG-60OUZ/20260205T144923
regulacja	https://www.gov.pl/zagospodarowanieprzestrzenne/app


	/ObszarUzupelnieniaZabudowy/PL.ZIPPZP.10417/141305-POG/1POG-50UZ/20260205T144915
regulacja	https://www.gov.pl/zagospodarowanieprzestrzenne/app/ObszarUzupelnieniaZabudowy/PL.ZIPPZP.10417/141305-POG/1POG-40UZ/20260205T144908
regulacja	https://www.gov.pl/zagospodarowanieprzestrzenne/app/ObszarUzupelnieniaZabudowy/PL.ZIPPZP.10417/141305-POG/1POG-20UZ/20260205T144852
regulacja	https://www.gov.pl/zagospodarowanieprzestrzenne/app/ObszarUzupelnieniaZabudowy/PL.ZIPPZP.10417/141305-POG/1POG-30UZ/20260205T144900
regulacja	https://www.gov.pl/zagospodarowanieprzestrzenne/app/ObszarUzupelnieniaZabudowy/PL.ZIPPZP.10417/141305-POG/1POG-10UZ/20260205T144844
regulacja	https://www.gov.pl/zagospodarowanieprzestrzenne/app/ObszarUzupelnieniaZabudowy/PL.ZIPPZP.10417/141305-POG/1POG-99OUZ/20260205T150616
regulacja	https://www.gov.pl/zagospodarowanieprzestrzenne/app/ObszarUzupelnieniaZabudowy/PL.ZIPPZP.10417/141305-POG/1POG-98OUZ/20260205T150609
regulacja	https://www.gov.pl/zagospodarowanieprzestrzenne/app/ObszarUzupelnieniaZabudowy/PL.ZIPPZP.10417/141305-POG/1POG-97OUZ/20260205T150558
regulacja	https://www.gov.pl/zagospodarowanieprzestrzenne/app/ObszarUzupelnieniaZabudowy/PL.ZIPPZP.10417/141305-POG/1POG-100OUZ/20260205T150628
regulacja	https://www.gov.pl/zagospodarowanieprzestrzenne/app/ObszarUzupelnieniaZabudowy/PL.ZIPPZP.10417/141305-POG/1POG-101OUZ/20260205T150636
regulacja	https://www.gov.pl/zagospodarowanieprzestrzenne/app/ObszarUzupelnieniaZabudowy/PL.ZIPPZP.10417/141305-POG/1POG-102OUZ/20260205T150643
regulacja	https://www.gov.pl/zagospodarowanieprzestrzenne/app/ObszarUzupelnieniaZabudowy/PL.ZIPPZP.10417/141305-POG/1POG-75OUZ/20260205T150207
regulacja	https://www.gov.pl/zagospodarowanieprzestrzenne/app/ObszarUzupelnieniaZabudowy/PL.ZIPPZP.10417/141305-POG/1POG-79OUZ/20260205T150258
regulacja	https://www.gov.pl/zagospodarowanieprzestrzenne/app/ObszarUzupelnieniaZabudowy/PL.ZIPPZP.10417/141305-POG/1POG-76OUZ/20260205T150217
regulacja	https://www.gov.pl/zagospodarowanieprzestrzenne/app/ObszarUzupelnieniaZabudowy/PL.ZIPPZP.10417/141305-POG/1POG-77OUZ/20260205T150225
regulacja	https://www.gov.pl/zagospodarowanieprzestrzenne/app/ObszarUzupelnieniaZabudowy/PL.ZIPPZP.10417/141305-POG/1POG-78OUZ/20260205T150238
regulacja	https://www.gov.pl/zagospodarowanieprzestrzenne/app/ObszarUzupelnieniaZabudowy/PL.ZIPPZP.10417/141305-POG/1POG-80OUZ/20260205T150307
regulacja	https://www.gov.pl/zagospodarowanieprzestrzenne/app


	/ObszarUzupelnnieniaZabudowy/PL.ZIPPZP.10417/141305-POG/1POG-81OUZ/20260205T150319
regulacja	https://www.gov.pl/obszar-uzupelnnienia-zabudowy/pl.zippzp.10417/141305-POG/1POG-82OUZ/20260205T150326
regulacja	https://www.gov.pl/obszar-uzupelnnienia-zabudowy/pl.zippzp.10417/141305-POG/1POG-83OUZ/20260205T150335
regulacja	https://www.gov.pl/obszar-uzupelnnienia-zabudowy/pl.zippzp.10417/141305-POG/1POG-84OUZ/20260205T150342
regulacja	https://www.gov.pl/obszar-uzupelnnienia-zabudowy/pl.zippzp.10417/141305-POG/1POG-34OUZ/20260205T145423
regulacja	https://www.gov.pl/obszar-uzupelnnienia-zabudowy/pl.zippzp.10417/141305-POG/1POG-36OUZ/20260205T145439
regulacja	https://www.gov.pl/obszar-uzupelnnienia-zabudowy/pl.zippzp.10417/141305-POG/1POG-35OUZ/20260205T145431
regulacja	https://www.gov.pl/obszar-uzupelnnienia-zabudowy/pl.zippzp.10417/141305-POG/1POG-14OUZ/20260205T151020
regulacja	https://www.gov.pl/obszar-uzupelnnienia-zabudowy/pl.zippzp.10417/141305-POG/1POG-13OUZ/20260205T145058
regulacja	https://www.gov.pl/obszar-uzupelnnienia-zabudowy/pl.zippzp.10417/141305-POG/1POG-96OUZ/20260205T150547
regulacja	https://www.gov.pl/obszar-uzupelnnienia-zabudowy/pl.zippzp.10417/141305-POG/1POG-95OUZ/20260205T150521
regulacja	https://www.gov.pl/obszar-uzupelnnienia-zabudowy/pl.zippzp.10417/141305-POG/1POG-94OUZ/20260205T150513
regulacja	https://www.gov.pl/obszar-uzupelnnienia-zabudowy/pl.zippzp.10417/141305-POG/1POG-93OUZ/20260205T150502
regulacja	https://www.gov.pl/obszar-uzupelnnienia-zabudowy/pl.zippzp.10417/141305-POG/1POG-92OUZ/20260205T150452
regulacja	https://www.gov.pl/obszar-uzupelnnienia-zabudowy/pl.zippzp.10417/141305-POG/1POG-91OUZ/20260205T150444
regulacja	https://www.gov.pl/obszar-uzupelnnienia-zabudowy/pl.zippzp.10417/141305-POG/1POG-90OUZ/20260205T150435
regulacja	https://www.gov.pl/obszar-uzupelnnienia-zabudowy/pl.zippzp.10417/141305-POG/1POG-89OUZ/20260205T150427
regulacja	https://www.gov.pl/obszar-uzupelnnienia-zabudowy/pl.zippzp.10417/141305-POG/1POG-88OUZ/20260205T150418

	/ObszarUzupelnieniaZabudowy/PL.ZIPPZP.10417/141305-POG/1POG-88OUZ/20260205T150420
regulacja	https://www.gov.pl/zagospodarowanieprzestrzenne/app/ObszarUzupelnieniaZabudowy/PL.ZIPPZP.10417/141305-POG/1POG-87OUZ/20260205T150412
regulacja	https://www.gov.pl/zagospodarowanieprzestrzenne/app/ObszarUzupelnieniaZabudowy/PL.ZIPPZP.10417/141305-POG/1POG-86OUZ/20260205T150402
regulacja	https://www.gov.pl/zagospodarowanieprzestrzenne/app/ObszarUzupelnieniaZabudowy/PL.ZIPPZP.10417/141305-POG/1POG-85OUZ/20260205T150355
regulacja	https://www.gov.pl/zagospodarowanieprzestrzenne/app/ObszarUzupelnieniaZabudowy/PL.ZIPPZP.10417/141305-POG/1POG-26OUZ/20260205T151055
regulacja	https://www.gov.pl/zagospodarowanieprzestrzenne/app/ObszarUzupelnieniaZabudowy/PL.ZIPPZP.10417/141305-POG/1POG-28OUZ/20260205T145326
regulacja	https://www.gov.pl/zagospodarowanieprzestrzenne/app/ObszarUzupelnieniaZabudowy/PL.ZIPPZP.10417/141305-POG/1POG-21OUZ/20260205T145221
regulacja	https://www.gov.pl/zagospodarowanieprzestrzenne/app/ObszarUzupelnieniaZabudowy/PL.ZIPPZP.10417/141305-POG/1POG-25OUZ/20260205T145259
regulacja	https://www.gov.pl/zagospodarowanieprzestrzenne/app/ObszarUzupelnieniaZabudowy/PL.ZIPPZP.10417/141305-POG/1POG-22OUZ/20260205T145230
regulacja	https://www.gov.pl/zagospodarowanieprzestrzenne/app/ObszarUzupelnieniaZabudowy/PL.ZIPPZP.10417/141305-POG/1POG-27OUZ/20260205T145317
regulacja	https://www.gov.pl/zagospodarowanieprzestrzenne/app/ObszarUzupelnieniaZabudowy/PL.ZIPPZP.10417/141305-POG/1POG-23OUZ/20260205T145242
regulacja	https://www.gov.pl/zagospodarowanieprzestrzenne/app/ObszarUzupelnieniaZabudowy/PL.ZIPPZP.10417/141305-POG/1POG-24OUZ/20260205T145251
regulacja	https://www.gov.pl/zagospodarowanieprzestrzenne/app/ObszarUzupelnieniaZabudowy/PL.ZIPPZP.10417/141305-POG/1POG-29OUZ/20260205T145334
regulacja	https://www.gov.pl/zagospodarowanieprzestrzenne/app/ObszarUzupelnieniaZabudowy/PL.ZIPPZP.10417/141305-POG/1POG-30OUZ/20260205T145342
regulacja	https://www.gov.pl/zagospodarowanieprzestrzenne/app/ObszarUzupelnieniaZabudowy/PL.ZIPPZP.10417/141305-POG/1POG-31OUZ/20260205T145353
regulacja	https://www.gov.pl/zagospodarowanieprzestrzenne/app/ObszarUzupelnieniaZabudowy/PL.ZIPPZP.10417/141305-POG/1POG-32OUZ/20260205T145401
regulacja	https://www.gov.pl/zagospodarowanieprzestrzenne/app/ObszarUzupelnieniaZabudowy/PL.ZIPPZP.10417/141305-POG/1POG-33OUZ/20260205T145409
regulacja	https://www.gov.pl/zagospodarowanieprzestrzenne/app

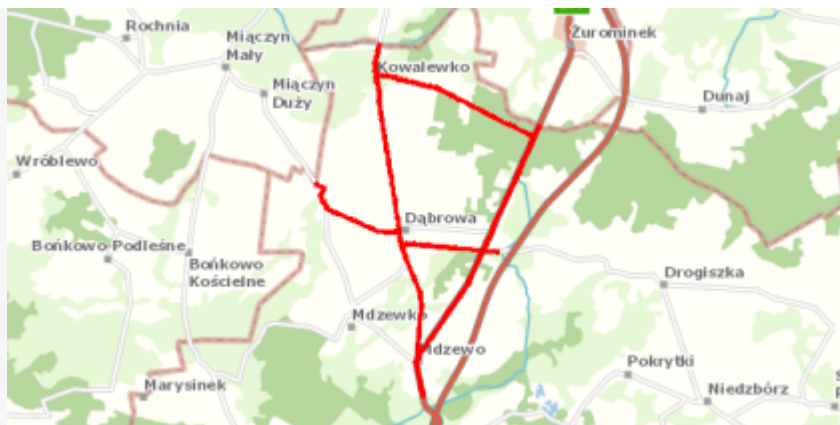
	/ObszarUzupelnieniaZabudowy/PL.ZIPPZP.10417/141305-POG/1POG-15OUZ/20260205T145124
regulacja	https://www.gov.pl/zagospodarowanieprzestrzenne/app/ObszarUzupelnieniaZabudowy/PL.ZIPPZP.10417/141305-POG/1POG-19OUZ/20260205T145202
regulacja	https://www.gov.pl/zagospodarowanieprzestrzenne/app/ObszarUzupelnieniaZabudowy/PL.ZIPPZP.10417/141305-POG/1POG-17OUZ/20260205T145146
regulacja	https://www.gov.pl/zagospodarowanieprzestrzenne/app/ObszarUzupelnieniaZabudowy/PL.ZIPPZP.10417/141305-POG/1POG-18OUZ/20260205T145155
regulacja	https://www.gov.pl/zagospodarowanieprzestrzenne/app/ObszarUzupelnieniaZabudowy/PL.ZIPPZP.10417/141305-POG/1POG-20OUZ/20260205T145212
regulacja	https://www.gov.pl/zagospodarowanieprzestrzenne/app/ObszarUzupelnieniaZabudowy/PL.ZIPPZP.10417/141305-POG/1POG-16OUZ/20260205T145135
regulacja	https://www.gov.pl/zagospodarowanieprzestrzenne/app/ObszarUzupelnieniaZabudowy/PL.ZIPPZP.10417/141305-POG/1POG-40OUZ/20260211T151257
regulacja	https://www.gov.pl/zagospodarowanieprzestrzenne/app/ObszarUzupelnieniaZabudowy/PL.ZIPPZP.10417/141305-POG/1POG-10OUZ/20260211T151337
dokument formalny	PL.ZIPPZP.10417_141305-POG_1POG
identfier	https://www.gov.pl/zagospodarowanieprzestrzenne/app/DokumentFormalny/PL.ZIPPZP.10417/141305-POG/1POG
przestrzen nazw	PL.ZIPPZP.10417/141305-POG
lokalny id	1POG
tytul	w sprawie przystąpienia do sporządzenia planu ogólnego gminy Strzegowo
nazwa skrocona	2024_24_III_przystapienie_POG
relacja wzgledem app	przystąpienie
data	2024-06-18 utworzenie
data wejscia w zycie	2024-06-18
lacze	https://rastry.gison.pl/mpzp-public/strzegowo/uchwaly/U_2024_24_III_przystapienie_POG.pdf
przystapienie	https://www.gov.pl/zagospodarowanieprzestrzenne/app/AktPlanowaniaPrzestrzennego/PL.ZIPPZP.10417/141305-POG/1POG
strefa planistyczna	PL.ZIPPZP.10417_141305-POG_1POG-1SO_20260226T174108
identfier	https://www.gov.pl/zagospodarowanieprzestrzenne/app/StrefaPlanistyczna/PL.ZIPPZP.10417/141305-POG/1POG-1SO/20260226T174108
przestrzen nazw	PL.ZIPPZP.10417/141305-POG
lokalny id	1POG-1SO
wersja id	20260226T174108
poczatek wersji obiektu	2026-02-26T17:41:08

nazwa	strefa otwarta
oznaczenie	1SO
symbol	SO
obowiązuje od	2026-02-10
obowiązuje do	obecnie
status	w opracowaniu https://inspire.ec.europa.eu/codelist/ProcessStepGeneralValue/elaboration
charakter ustalenia	ogólnie wiążące https://inspire.ec.europa.eu/codelist/RegulationNatureValue/generallyBinding
profil podstawowy	teren rolnictwa z zakazem zabudowy teren lasu teren zieleni naturalnej teren wód teren komunikacji teren ogrodów działkowych teren infrastruktury technicznej
maksymalna wysokość zabudowy	10.0 m
geometria	
plan	https://www.gov.pl/zagospodarowanieprzestrzenne/app/AktPlanowaniaPrzestrzennego/PL.ZIPPZP.10417/141305-POG/1POG
strefa planistyczna	PL.ZIPPZP.10417_141305-POG_1POG-1SP_20260226T085651
identyfier	https://www.gov.pl/zagospodarowanieprzestrzenne/app/StrefaPlanistyczna/PL.ZIPPZP.10417/141305-POG/1POG-1SP/20260226T085651
przestrzeń nazw	PL.ZIPPZP.10417/141305-POG
lokalny id	1POG-1SP
wersja id	20260226T085651
początek wersji obiektu	2026-02-26T08:56:51
nazwa	strefa gospodarcza
oznaczenie	1SP
symbol	SP
obowiązuje od	2026-02-08
obowiązuje do	obecnie
status	w opracowaniu https://inspire.ec.europa.eu/codelist/ProcessStepGeneralValue

	/elaboration
charakter ustalenia	ogólnie wiążące https://inspire.ec.europa.eu/codelist/RegulationNatureValue/generallyBinding
profil podstawowy	teren produkcji teren komunikacji teren zieleni urządzonej teren ogrodów działkowych teren infrastruktury technicznej
profil dodatkowy	teren usług
maksymalna nadziemna intensywnosc zabudowy	0.5
maksymalny udział powierzchni zabudowy	50%
maksymalna wysokosc zabudowy	20.0 m
minimalny udział powierzchni biologicznie czynnej	20%
geometria	
plan	https://www.gov.pl/zagospodarowanieprzestrzenne/app/AktPlanowaniaPrzestrzennego/PL.ZIPPZP.10417/141305-POG/1POG
strefa planistyczna	PL.ZIPPZP.10417_141305-POG_1POG-1SK_20260226T092328
identyfier	https://www.gov.pl/zagospodarowanieprzestrzenne/app/StrefaPlanistyczna/PL.ZIPPZP.10417/141305-POG/1POG-1SK/20260226T092328
przestrzen nazw	PL.ZIPPZP.10417/141305-POG
lokalny id	1POG-1SK
wersja id	20260226T092328
poczatek wersji obiektu	2026-02-26T09:23:28
nazwa	strefa komunikacyjna
oznaczenie	1SK
symbol	SK
obowiazuje od	2026-02-08
obowiazuje do	obecnie
status	w opracowaniu https://inspire.ec.europa.eu/codelist/ProcessStepGeneralValue/elaboration
charakter ustalenia	ogólnie wiążące

	https://inspire.ec.europa.eu/codelist/RegulationNatureValue/generallyBinding
profil podstawowy	teren autostrady teren drogi ekspresowej teren drogi głównej ruchu przyspieszonego teren drogi głównej teren komunikacji kolejowej i szynowej teren komunikacji kolei linowej teren komunikacji wodnej teren komunikacji lotniczej teren obsługi komunikacji teren ogrodów działkowych teren infrastruktury technicznej
maksymalna wysokosc zabudowy	25.0 m
geometria	
plan	https://www.gov.pl/zagospodarowanieprzestrzenne/app/AktPlanowaniaPrzestrzennego/PL.ZIPPZP.10417/141305-POG/1POG
strefa planistyczna	PL.ZIPPZP.10417_141305-POG_1POG-1SG_20260210T163646
identfier	https://www.gov.pl/zagospodarowanieprzestrzenne/app/StrefaPlanistyczna/PL.ZIPPZP.10417/141305-POG/1POG-1SG/20260210T163646
przestrzen nazw	PL.ZIPPZP.10417/141305-POG
lokalny id	1POG-1SG
wersja id	20260210T163646
poczatek wersji obiektu	2026-02-10T16:36:46
nazwa	strefa górnictwa
oznaczenie	1SG
symbol	SG
obowiazuje od	2026-02-10
obowiazuje do	obecnie
status	w opracowaniu https://inspire.ec.europa.eu/codelist/ProcessStepGeneralValue/elaboration
charakter ustalenia	ogólnie wiążące https://inspire.ec.europa.eu/codelist/RegulationNatureValue/generallyBinding
profil podstawowy	teren górnictwa i wydobywania teren komunikacji

	teren ogrodów działkowych teren infrastruktury technicznej
profil dodatkowy	teren zieleni naturalnej
geometria	
plan	https://www.gov.pl/zagospodarowanieprzestrzenne/app/AktPlanowaniaPrzestrzennego/PL.ZIPPZP.10417/141305-POG/1POG
strefa planistyczna	PL.ZIPPZP.10417_141305-POG_1POG-1SI_20260226T173948
identfier	https://www.gov.pl/zagospodarowanieprzestrzenne/app/StrefaPlanistyczna/PL.ZIPPZP.10417/141305-POG/1POG-1SI/20260226T173948
przestrzen nazw	PL.ZIPPZP.10417/141305-POG
lokalny id	1POG-1SI
wersja id	20260226T173948
początek wersji obiektu	2026-02-26T17:39:48
nazwa	strefa infrastrukturalna
oznaczenie	1SI
symbol	SI
obowiązuje od	2026-02-08
obowiązuje do	obecnie
status	w opracowaniu https://inspire.ec.europa.eu/codelist/ProcessStepGeneralValue/elaboration
charakter ustalenia	ogólnie wiążące https://inspire.ec.europa.eu/codelist/RegulationNatureValue/generallyBinding
profil podstawowy	teren infrastruktury technicznej teren komunikacji teren ogrodów działkowych
maksymalna wysokość zabudowy	12.0 m
minimalny udział powierzchni biologicznie czynnej	20%
geometria	



plan

<https://www.gov.pl/zagospodarowanieprzestrzenne/app/AktPlanowaniaPrzestrzennego/PL.ZIPPZP.10417/141305-POG/1POG>

strefa planistyczna

PL.ZIPPZP.10417_141305-POG_1POG-1SR_20260226T201309

identyfier

<https://www.gov.pl/zagospodarowanieprzestrzenne/app/StrefaPlanistyczna/PL.ZIPPZP.10417/141305-POG/1POG-1SR/20260226T201309>

przestrzen nazw

PL.ZIPPZP.10417/141305-POG

lokalny id

1POG-1SR

wersja id

20260226T201309

początek wersji obiektu

2026-02-26T20:13:09

nazwa

strefa produkcji rolniczej

oznaczenie

1SR

symbol

SR

obowiązuje od

2026-02-08

obowiązuje do

obecnie

status

w opracowaniu
<https://inspire.ec.europa.eu/codelist/ProcessStepGeneralValue/elaboration>

charakter ustalenia

ogólnie wiążące
<https://inspire.ec.europa.eu/codelist/RegulationNatureValue/generallyBinding>

profil podstawowy

teren produkcji w gospodarstwach rolnych
teren wielkotowarowej produkcji rolnej
teren akwakultury i obsługi rybactwa
teren komunikacji
teren ogrodów działkowych
teren infrastruktury technicznej

maksymalna nadziemna intensywność zabudowy

0.4

maksymalny udział powierzchni zabudowy

40%

maksymalna wysokość zabudowy

15.0 m

minimalny udział powierzchni biologicznie czynnej

30%

geometria



plan

<https://www.gov.pl/zagospodarowanieprzestrzenne/app/AktPlanowaniaPrzestrzennego/PL.ZIPPZP.10417/141305-POG/1POG>

strefa planistyczna

PL.ZIPPZP.10417_141305-POG_1POG-1SC_20260209T180054

identyfier

<https://www.gov.pl/zagospodarowanieprzestrzenne/app/StrefaPlanistyczna/PL.ZIPPZP.10417/141305-POG/1POG-1SC/20260209T180054>

przestrzen nazw

PL.ZIPPZP.10417/141305-POG

lokalny id

1POG-1SC

wersja id

20260209T180054

poczatek wersji obiektu

2026-02-09T18:00:54

nazwa

strefa cmentarzy

oznaczenie

1SC

symbol

SC

obowiazuje od

2026-02-09

obowiazuje do

obecnie

status

w opracowaniu
<https://inspire.ec.europa.eu/codelist/ProcessStepGeneralValue/elaboration>

charakter ustalenia

ogólnie wiążące
<https://inspire.ec.europa.eu/codelist/RegulationNatureValue/generallyBinding>

profil podstawowy

teren cmentarza
teren komunikacji
teren zieleni urządzonej
teren ogrodów działkowych
teren infrastruktury technicznej

profil dodatkowy

teren usług kultu religijnego
teren zieleni naturalnej

maksymalna wysokosc zabudowy

10.0 m

minimalny udzial powierzchni biologicznie czynnej

30%

geometria



plan <https://www.gov.pl/zagospodarowanieprzestrzenne/app/AktPlanowaniaPrzestrzennego/PL.ZIPPZP.10417/141305-POG/1POG>

strefa planistyczna PL.ZIPPZP.10417_141305-POG_1POG-1SW_20260208T111249

identyfier <https://www.gov.pl/zagospodarowanieprzestrzenne/app/StrefaPlanistyczna/PL.ZIPPZP.10417/141305-POG/1POG-1SW/20260208T111249>

przestrzen nazw PL.ZIPPZP.10417/141305-POG

lokalny id 1POG-1SW

wersja id 20260208T111249

początek wersji obiektu 2026-02-08T11:12:49

nazwa strefa wielofunkcyjna z zabudową mieszkaniową wielorodzinną

oznaczenie 1SW

symbol SW

obowiązuje od 2026-02-08

obowiązuje do obecnie

status w opracowaniu
<https://inspire.ec.europa.eu/codelist/ProcessStepGeneralValue/elaboration>

charakter ustalenia ogólnie wiążące
<https://inspire.ec.europa.eu/codelist/RegulationNatureValue/generallyBinding>

profil podstawowy teren zabudowy mieszkaniowej wielorodzinnej
teren usług
teren komunikacji
teren zieleni urządzonej
teren ogrodów działkowych
teren infrastruktury technicznej

maksymalna nadziemna intensywnosc zabudowy 0.4

maksymalny udział powierzchni zabudowy 20%

maksymalna wysokosc zabudowy 8.0 m

minimalny udział powierzchni biologicznie czynnej 50%

geometria



plan

<https://www.gov.pl/zagospodarowanieprzestrzenne/app/AktPlanowaniaPrzestrzennego/PL.ZIPPZP.10417/141305-POG/1POG>

strefa planistyczna

PL.ZIPPZP.10417_141305-POG_1POG-1SN_20260209T123850

identyfier

<https://www.gov.pl/zagospodarowanieprzestrzenne/app/StrefaPlanistyczna/PL.ZIPPZP.10417/141305-POG/1POG-1SN/20260209T123850>

przestrzen nazw

PL.ZIPPZP.10417/141305-POG

lokalny id

1POG-1SN

wersja id

20260209T123850

poczatek wersji obiektu

2026-02-09T12:38:50

nazwa

strefa zieleni i rekreacji

oznaczenie

1SN

symbol

SN

obowiazuje od

2026-02-09

obowiazuje do

obecnie

status

w opracowaniu
<https://inspire.ec.europa.eu/codelist/ProcessStepGeneralValue/elaboration>

charakter ustalenia

ogólnie wiążące
<https://inspire.ec.europa.eu/codelist/RegulationNatureValue/generallyBinding>

profil podstawowy

teren zieleni urządzonej
teren plaży
teren wód
teren komunikacji
teren ogrodów działkowych
teren infrastruktury technicznej

profil dodatkowy

teren usług sportu i rekreacji

maksymalna nadziemna intensywnosc zabudowy

0.1

maksymalny udzial powierzchni zabudowy

10%

maksymalna wysokosc zabudowy

6.0 m

minimalny udzial powierzchni biologicznie czynnej

50%

geometria



plan

<https://www.gov.pl/zagospodarowanieprzestrzenne/app/AktPlanowaniaPrzestrzennego/PL.ZIPPZP.10417/141305-POG/1POG>

strefa planistyczna

PL.ZIPPZP.10417_141305-POG_1POG-1SU_20260302T112540

identyfier

<https://www.gov.pl/zagospodarowanieprzestrzenne/app/StrefaPlanistyczna/PL.ZIPPZP.10417/141305-POG/1POG-1SU/20260302T112540>

przestrzen nazw

PL.ZIPPZP.10417/141305-POG

lokalny id

1POG-1SU

wersja id

20260302T112540

poczatek wersji obiektu

2026-03-02T11:25:40

nazwa

strefa usługowa

oznaczenie

1SU

symbol

SU

obowiazuje od

2026-02-09

obowiazuje do

obecnie

status

w opracowaniu
<https://inspire.ec.europa.eu/codelist/ProcessStepGeneralValue/elaboration>

charakter ustalenia

ogólnie wiążące
<https://inspire.ec.europa.eu/codelist/RegulationNatureValue/generallyBinding>

profil podstawowy

teren usług
teren komunikacji
teren zieleni urządzonej
teren ogrodów działkowych
teren infrastruktury technicznej

maksymalna nadziemna intensywnosc zabudowy

0.6

maksymalny udzial powierzchni zabudowy

40%

maksymalna wysokosc zabudowy

8.0 m

minimalny udzial powierzchni biologicznie czynnej

30%

geometria



plan <https://www.gov.pl/zagospodarowanieprzestrzenne/app/AktPlanowaniaPrzestrzennego/PL.ZIPPZP.10417/141305-POG/1POG>

strefa planistyczna PL.ZIPPZP.10417_141305-POG_1POG-1SJ_20260208T114516

identfier <https://www.gov.pl/zagospodarowanieprzestrzenne/app/StrefaPlanistyczna/PL.ZIPPZP.10417/141305-POG/1POG-1SJ/20260208T114516>

przestrzen nazw PL.ZIPPZP.10417/141305-POG

lokalny id 1POG-1SJ

wersja id 20260208T114516

poczatek wersji obiektu 2026-02-08T11:45:16

nazwa strefa wielofunkcyjna z zabudową mieszkaniową jednorodzinną

oznaczenie 1SJ

symbol SJ

obowiazuje od 2026-02-08

obowiazuje do obecnie

status w opracowaniu
<https://inspire.ec.europa.eu/codelist/ProcessStepGeneralValue/elaboration>

charakter ustalenia ogólnie wiążące
<https://inspire.ec.europa.eu/codelist/RegulationNatureValue/generallyBinding>

profil podstawowy teren zabudowy mieszkaniowej jednorodzinnej
teren usług
teren komunikacji
teren zieleni urządzonej
teren ogrodów działkowych
teren infrastruktury technicznej

profil dodatkowy teren zieleni naturalnej

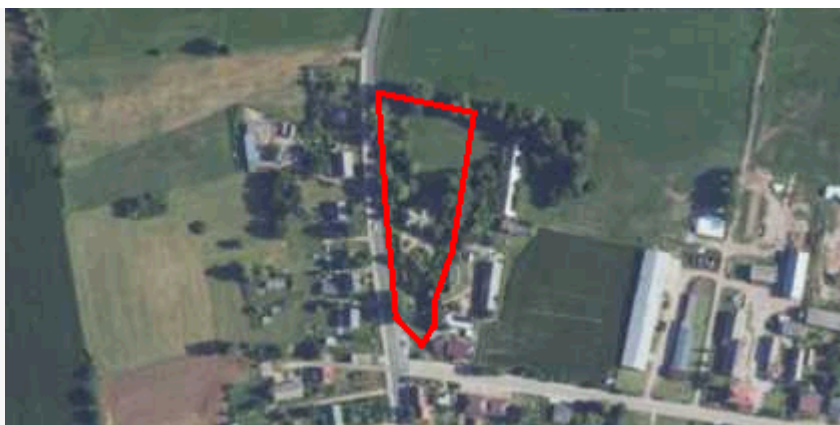
maksymalna nadziemna intensywnosc zabudowy 0.4

maksymalny udzial powierzchni zabudowy 15%

maksymalna wysokosc zabudowy 12.0 m

minimalny udzial powierzchni biologicznie czynnej 50%

geometria



plan

<https://www.gov.pl/zagospodarowanieprzestrzenne/app/AktPlanowaniaPrzestrzennego/PL.ZIPPZP.10417/141305-POG/1POG>

strefa planistyczna

PL.ZIPPZP.10417_141305-POG_1POG-1SZ_20260211T125324

identyfier

<https://www.gov.pl/zagospodarowanieprzestrzenne/app/StrefaPlanistyczna/PL.ZIPPZP.10417/141305-POG/1POG-1SZ/20260211T125324>

przestrzen nazw

PL.ZIPPZP.10417/141305-POG

lokalny id

1POG-1SZ

wersja id

20260211T125324

poczatek wersji obiektu

2026-02-11T12:53:24

nazwa

strefa wielofunkcyjna z zabudową zagrodową

oznaczenie

1SZ

symbol

SZ

obowiazuje od

2026-02-07

obowiazuje do

obecnie

status

w opracowaniu
<https://inspire.ec.europa.eu/codelist/ProcessStepGeneralValue/elaboration>

charakter ustalenia

ogólnie wiążące
<https://inspire.ec.europa.eu/codelist/RegulationNatureValue/generallyBinding>

profil podstawowy

teren zabudowy zagrodowej
 teren produkcji w gospodarstwach rolnych
 teren akwakultury i obsługi rybactwa
 teren komunikacji
 teren zieleni urządzonej
 teren ogrodów działkowych
 teren infrastruktury technicznej

maksymalna nadziemna intensywnosc zabudowy

0.6

maksymalny udzial powierzchni zabudowy

30%

maksymalna wysokosc zabudowy

12.0 m

minimalny udzial powierzchni biologicznie czynnej

40%

geometria



plan

<https://www.gov.pl/zagospodarowanieprzestrzenne/app/AktPlanowaniaPrzestrzennego/PL.ZIPPZP.10417/141305-POG/1POG>

strefa planistyczna

PL.ZIPPZP.10417_141305-POG_1POG-2SP_20260226T085043

identyfier

<https://www.gov.pl/zagospodarowanieprzestrzenne/app/StrefaPlanistyczna/PL.ZIPPZP.10417/141305-POG/1POG-2SP/20260226T085043>

przestrzen nazw

PL.ZIPPZP.10417/141305-POG

lokalny id

1POG-2SP

wersja id

20260226T085043

poczatek wersji obiektu

2026-02-26T08:50:43

nazwa

strefa gospodarcza

oznaczenie

2SP

symbol

SP

obowiazuje od

2026-02-08

obowiazuje do

obecnie

status

w opracowaniu
<https://inspire.ec.europa.eu/codelist/ProcessStepGeneralValue/elaboration>

charakter ustalenia

ogólnie wiążące
<https://inspire.ec.europa.eu/codelist/RegulationNatureValue/generallyBinding>

profil podstawowy

teren produkcji
 teren komunikacji
 teren zieleni urządzonej
 teren ogrodów działkowych
 teren infrastruktury technicznej

profil dodatkowy

teren usług

maksymalna nadziemna intensywnosc zabudowy

0.5

maksymalny udzial powierzchni zabudowy

50%

maksymalna wysokosc zabudowy

20.0 m

minimalny udzial powierzchni biologicznie czynnej

20%

geometria



plan

<https://www.gov.pl/zagospodarowanieprzestrzenne/app/AktPlanowaniaPrzestrzennego/PL.ZIPPZP.10417/141305-POG/1POG>

strefa planistyczna

PL.ZIPPZP.10417_141305-POG_1POG-2SC_20260226T094134

identyfier

<https://www.gov.pl/zagospodarowanieprzestrzenne/app/StrefaPlanistyczna/PL.ZIPPZP.10417/141305-POG/1POG-2SC/20260226T094134>

przestrzen nazw

PL.ZIPPZP.10417/141305-POG

lokalny id

1POG-2SC

wersja id

20260226T094134

poczatek wersji obiektu

2026-02-26T09:41:34

nazwa

strefa cmentarzy

oznaczenie

2SC

symbol

SC

obowiazuje od

2026-02-09

obowiazuje do

obecnie

status

w opracowaniu
<https://inspire.ec.europa.eu/codelist/ProcessStepGeneralValue/elaboration>

charakter ustalenia

ogólnie wiążące
<https://inspire.ec.europa.eu/codelist/RegulationNatureValue/generallyBinding>

profil podstawowy

teren cmentarza
teren komunikacji
teren zieleni urządzonej
teren ogrodów działkowych
teren infrastruktury technicznej

profil dodatkowy

teren usług kultu religijnego
teren zieleni naturalnej

maksymalna wysokosc zabudowy

10.0 m

minimalny udzial powierzchni biologicznie czynnej

30%

geometria



plan

<https://www.gov.pl/zagospodarowanieprzestrzenne/app/AktPlanowaniaPrzestrzennego/PL.ZIPPZP.10417/141305-POG/1POG>

strefa planistyczna

PL.ZIPPZP.10417_141305-POG_1POG-2SW_20260208T112006

identyfier

<https://www.gov.pl/zagospodarowanieprzestrzenne/app/StrefaPlanistyczna/PL.ZIPPZP.10417/141305-POG/1POG-2SW/20260208T112006>

przestrzen nazw

PL.ZIPPZP.10417/141305-POG

lokalny id

1POG-2SW

wersja id

20260208T112006

początek wersji obiektu

2026-02-08T11:20:06

nazwa

strefa wielofunkcyjna z zabudową mieszkaniową wielorodzinną

oznaczenie

2SW

symbol

SW

obowiązuje od

2026-02-08

obowiązuje do

obecnie

status

w opracowaniu
<https://inspire.ec.europa.eu/codelist/ProcessStepGeneralValue/elaboration>

charakter ustalenia

ogólnie wiążące
<https://inspire.ec.europa.eu/codelist/RegulationNatureValue/generallyBinding>

profil podstawowy

teren zabudowy mieszkaniowej wielorodzinnej
 teren usług
 teren komunikacji
 teren zieleni urządzonej
 teren ogrodów działkowych
 teren infrastruktury technicznej

profil dodatkowy

teren zabudowy mieszkaniowej jednorodzinnej
 teren zieleni naturalnej

maksymalna nadziemna intensywnosc zabudowy

0.8

maksymalny udział powierzchni zabudowy

40%

maksymalna wysokość zabudowy

10.0 m

minimalny udział powierzchni biologicznie czynnej

40%

geometria



plan

<https://www.gov.pl/zagospodarowanieprzestrzenne/app/AktPlanowaniaPrzestrzennego/PL.ZIPPZP.10417/141305-POG/1POG>

strefa planistyczna

PL.ZIPPZP.10417_141305-POG_1POG-2SI_20260208T181631

identyfier

<https://www.gov.pl/zagospodarowanieprzestrzenne/app/StrefaPlanistyczna/PL.ZIPPZP.10417/141305-POG/1POG-2SI/20260208T181631>

przestrzen nazw

PL.ZIPPZP.10417/141305-POG

lokalny id

1POG-2SI

wersja id

20260208T181631

poczatek wersji obiektu

2026-02-08T18:16:31

nazwa

strefa infrastrukturalna

oznaczenie

2SI

symbol

SI

obowiazuje od

2026-02-08

obowiazuje do

obecnie

status

w opracowaniu
<https://inspire.ec.europa.eu/codelist/ProcessStepGeneralValue/elaboration>

charakter ustalenia

ogólnie wiążące
<https://inspire.ec.europa.eu/codelist/RegulationNatureValue/generallyBinding>

profil podstawowy

teren infrastruktury technicznej
teren komunikacji
teren ogrodów działkowych

maksymalna wysokosc zabudowy

12.0 m

minimalny udzial powierzchni biologicznie czynnej

20%

geometria



plan

<https://www.gov.pl/zagospodarowanieprzestrzenne/app/AktPlanowaniaPrzestrzennego/PL.ZIPPZP.10417/141305-POG/1POG>

strefa planistyczna

PL.ZIPPZP.10417_141305-POG_1POG-2SG_20260212T133931

identyfier

<https://www.gov.pl/zagospodarowanieprzestrzenne/app/StrefaPlanistyczna/PL.ZIPPZP.10417/141305-POG/1POG-2SG/20260212T133931>

przestrzen nazw

PL.ZIPPZP.10417/141305-POG

lokalny id

1POG-2SG

wersja id

20260212T133931

początek wersji obiektu

2026-02-12T13:39:31

nazwa

strefa górnictwa

oznaczenie

2SG

symbol

SG

obowiązuje od

2026-02-12

obowiązuje do

obecnie

status

w opracowaniu
<https://inspire.ec.europa.eu/codelist/ProcessStepGeneralValue/elaboration>

charakter ustalenia

ogólnie wiążące
<https://inspire.ec.europa.eu/codelist/RegulationNatureValue/generallyBinding>


profil podstawowy

teren górnictwa i wydobywania
teren komunikacji
teren ogrodów działkowych
teren infrastruktury technicznej


profil dodatkowy

teren zieleni naturalnej

geometria




plan	https://www.gov.pl/zagospodarowanieprzestrzenne/app/AktPlanowaniaPrzestrzennego/PL.ZIPPZP.10417/141305-POG/1POG
strefa planistyczna	PL.ZIPPZP.10417_141305-POG_1POG-2SO_20260209T180426
identfier	https://www.gov.pl/zagospodarowanieprzestrzenne/app/StrefaPlanistyczna/PL.ZIPPZP.10417/141305-POG/1POG-2SO/20260209T180426
przestrzen nazw	PL.ZIPPZP.10417/141305-POG
lokalny id	1POG-2SO
wersja id	20260209T180426
poczatek wersji obiektu	2026-02-09T18:04:26
nazwa	strefa otwarta
oznaczenie	2SO
symbol	SO
obowiazuje od	2026-02-09
obowiazuje do	obecnie
status	w opracowaniu https://inspire.ec.europa.eu/codelist/ProcessStepGeneralValue/elaboration
charakter ustalenia	ogólnie wiążące https://inspire.ec.europa.eu/codelist/RegulationNatureValue/generallyBinding
profil podstawowy	teren rolnictwa z zakazem zabudowy teren lasu teren zieleni naturalnej teren wód teren komunikacji teren ogrodów działkowych teren infrastruktury technicznej
profil dodatkowy	teren elektrowni słonecznej
maksymalna wysokosc zabudowy	10.0 m
minimalny udzial powierzchni biologicznie czynnej	30%
geometria	
plan	https://www.gov.pl/zagospodarowanieprzestrzenne/app/AktPlanowaniaPrzestrzennego/PL.ZIPPZP.10417/141305-POG/1POG
strefa planistyczna	PL.ZIPPZP.10417_141305-POG_1POG-2SU_20260209T121950
identfier	https://www.gov.pl/zagospodarowanieprzestrzenne/app


	/StrefaPlanistyczna/PL.ZIPPZP.10417/141305-POG/1POG-2SU /20260209T121950
przestrzen nazw	PL.ZIPPZP.10417/141305-POG
lokalny id	1POG-2SU
wersja id	20260209T121950
początek wersji obiektu	2026-02-09T12:19:50
nazwa	strefa usługowa
oznaczenie	2SU
symbol	SU
obowiązuje od	2026-02-09
obowiązuje do	obecnie
status	w opracowaniu https://inspire.ec.europa.eu/codelist/ProcessStepGeneralValue/elaboration
charakter ustalenia	ogólnie wiążące https://inspire.ec.europa.eu/codelist/RegulationNatureValue/generallyBinding
profil podstawowy	teren usług teren komunikacji teren zieleni urządzonej teren ogrodów działkowych teren infrastruktury technicznej
maksymalna nadziemna intensywność zabudowy	0.6
maksymalny udział powierzchni zabudowy	30%
maksymalna wysokość zabudowy	8.0 m
minimalny udział powierzchni biologicznie czynnej	40%
geometria	
plan	https://www.gov.pl/zagospodarowanieprzestrzenne/app/AktPlanowaniaPrzestrzennego/PL.ZIPPZP.10417/141305-POG/1POG
strefa planistyczna	PL.ZIPPZP.10417_141305-POG_1POG-2SR_20260208T171036
identyfikator	https://www.gov.pl/zagospodarowanieprzestrzenne/app/StrefaPlanistyczna/PL.ZIPPZP.10417/141305-POG/1POG-2SR/20260208T171036
przestrzen nazw	PL.ZIPPZP.10417/141305-POG

lokalny id	1POG-2SR
wersja id	20260208T171036
początek wersji obiektu	2026-02-08T17:10:36
nazwa	strefa produkcji rolniczej
oznaczenie	2SR
symbol	SR
obowiązuje od	2026-02-08
obowiązuje do	obecnie
status	w opracowaniu https://inspire.ec.europa.eu/codelist/ProcessStepGeneralValue/elaboration
charakter ustalenia	ogólnie wiążące https://inspire.ec.europa.eu/codelist/RegulationNatureValue/generallyBinding
profil podstawowy	teren produkcji w gospodarstwach rolnych teren wielkotowarowej produkcji rolnej teren akwakultury i obsługi rybactwa teren komunikacji teren ogrodów działkowych teren infrastruktury technicznej
profil dodatkowy	teren elektrowni słonecznej
maksymalna nadziemna intensywność zabudowy	0.6
maksymalny udział powierzchni zabudowy	30%
maksymalna wysokość zabudowy	25.0 m
minimalny udział powierzchni biologicznie czynnej	40%
geometria	
plan	https://www.gov.pl/zagospodarowanieprzestrzenne/app/AktPlanowaniaPrzestrzennego/PL.ZIPPZP.10417/141305-POG/1POG
strefa planistyczna	PL.ZIPPZP.10417_141305-POG_1POG-2SJ_20260208T114834
identyfikator	https://www.gov.pl/zagospodarowanieprzestrzenne/app/StrefaPlanistyczna/PL.ZIPPZP.10417/141305-POG/1POG-2SJ/20260208T114834
przestrzeń nazw	PL.ZIPPZP.10417/141305-POG
lokalny id	1POG-2SJ

wersja id	20260208T114834
początek wersji obiektu	2026-02-08T11:48:34
nazwa	strefa wielofunkcyjna z zabudową mieszkaniową jednorodzinną
oznaczenie	2SJ
symbol	SJ
obowiązuje od	2026-02-15
obowiązuje do	obecnie
status	w opracowaniu https://inspire.ec.europa.eu/codelist/ProcessStepGeneralValue/elaboration
charakter ustalenia	ogólnie wiążące https://inspire.ec.europa.eu/codelist/RegulationNatureValue/generallyBinding
profil podstawowy	teren zabudowy mieszkaniowej jednorodzinnej teren usług teren komunikacji teren zieleni urządzonej teren ogrodów działkowych teren infrastruktury technicznej
maksymalna nadziemna intensywność zabudowy	0.6
maksymalny udział powierzchni zabudowy	30%
maksymalna wysokość zabudowy	10.0 m
minimalny udział powierzchni biologicznie czynnej	40%
geometria	
plan	https://www.gov.pl/zagospodarowanieprzestrzenne/app/AktPlanowaniaPrzestrzennego/PL.ZIPPZP.10417/141305-POG/1POG
strefa planistyczna	PL.ZIPPZP.10417_141305-POG_1POG-2SZ_20260207T103836
identyfikator	https://www.gov.pl/zagospodarowanieprzestrzenne/app/StrefaPlanistyczna/PL.ZIPPZP.10417/141305-POG/1POG-2SZ/20260207T103836
przestrzeń nazw	PL.ZIPPZP.10417/141305-POG
lokalny id	1POG-2SZ
wersja id	20260207T103836
początek wersji obiektu	2026-02-07T10:38:36

nazwa	strefa wielofunkcyjna z zabudową zagrodową
oznaczenie	2SZ
symbol	SZ
obowiązuje od	2026-02-07
obowiązuje do	obecnie
status	w opracowaniu https://inspire.ec.europa.eu/codelist/ProcessStepGeneralValue/elaboration
charakter ustalenia	ogólnie wiążące https://inspire.ec.europa.eu/codelist/RegulationNatureValue/generallyBinding
profil podstawowy	teren zabudowy zagrodowej teren produkcji w gospodarstwach rolnych teren akwakultury i obsługi rybactwa teren komunikacji teren zieleni urządzonej teren ogrodów działkowych teren infrastruktury technicznej
maksymalna nadziemna intensywność zabudowy	0.6
maksymalny udział powierzchni zabudowy	30%
maksymalna wysokość zabudowy	12.0 m
minimalny udział powierzchni biologicznie czynnej	40%
geometria	
plan	https://www.gov.pl/zagospodarowanieprzestrzenne/app/AktPlanowaniaPrzestrzennego/PL.ZIPPZP.10417/141305-POG/1POG
strefa planistyczna	PL.ZIPPZP.10417_141305-POG_1POG-2SN_20260226T173404
identyfikator	https://www.gov.pl/zagospodarowanieprzestrzenne/app/StrefaPlanistyczna/PL.ZIPPZP.10417/141305-POG/1POG-2SN/20260226T173404
przestrzeń nazw	PL.ZIPPZP.10417/141305-POG
lokalny id	1POG-2SN
wersja id	20260226T173404
początek wersji obiektu	2026-02-26T17:34:04
nazwa	strefa zieleni i rekreacji

oznaczenie	2SN
symbol	SN
obowiązuje od	2026-02-26
obowiązuje do	obecnie
status	w opracowaniu https://inspire.ec.europa.eu/codelist/ProcessStepGeneralValue/elaboration
charakter ustalenia	ogólnie wiążące https://inspire.ec.europa.eu/codelist/RegulationNatureValue/generallyBinding
profil podstawowy	teren zieleni urządzonej teren plaży teren wód teren komunikacji teren ogrodów działkowych teren infrastruktury technicznej
maksymalna nadziemna intensywność zabudowy	0.1
maksymalny udział powierzchni zabudowy	10%
maksymalna wysokość zabudowy	6.0 m
minimalny udział powierzchni biologicznie czynnej	50%
geometria	
plan	https://www.gov.pl/zagospodarowanieprzestrzenne/app/AktPlanowaniaPrzestrzennego/PL.ZIPPZP.10417/141305-POG/1POG
strefa planistyczna	PL.ZIPPZP.10417_141305-POG_1POG-3SO_20260226T083319
identyfier	https://www.gov.pl/zagospodarowanieprzestrzenne/app/StrefaPlanistyczna/PL.ZIPPZP.10417/141305-POG/1POG-3SO/20260226T083319
przestrzeń nazw	PL.ZIPPZP.10417/141305-POG
lokalny id	1POG-3SO
wersja id	20260226T083319
początek wersji obiektu	2026-02-26T08:33:19
nazwa	strefa otwarta
oznaczenie	3SO
symbol	SO

obowiązuje od	2026-02-03
obowiązuje do	obecnie
status	w opracowaniu https://inspire.ec.europa.eu/codelist/ProcessStepGeneralValue/elaboration
charakter ustalenia	ogólnie wiążące https://inspire.ec.europa.eu/codelist/RegulationNatureValue/generallyBinding
profil podstawowy	teren rolnictwa z zakazem zabudowy teren lasu teren zieleni naturalnej teren wód teren komunikacji teren ogrodów działkowych teren infrastruktury technicznej
maksymalna wysokość zabudowy	10.0 m
geometria	
plan	https://www.gov.pl/zagospodarowanieprzestrzenne/app/AktPlanowaniaPrzestrzennego/PL.ZIPPZP.10417/141305-POG/1POG
strefa planistyczna	PL.ZIPPZP.10417_141305-POG_1POG-3SP_20260226T175003
identyfier	https://www.gov.pl/zagospodarowanieprzestrzenne/app/StrefaPlanistyczna/PL.ZIPPZP.10417/141305-POG/1POG-3SP/20260226T175003
przestrzeń nazw	PL.ZIPPZP.10417/141305-POG
lokalny id	1POG-3SP
wersja id	20260226T175003
początek wersji obiektu	2026-02-26T17:50:03
nazwa	strefa gospodarcza
oznaczenie	3SP
symbol	SP
obowiązuje od	2026-02-26
obowiązuje do	obecnie
status	w opracowaniu https://inspire.ec.europa.eu/codelist/ProcessStepGeneralValue/elaboration
charakter ustalenia	ogólnie wiążące https://inspire.ec.europa.eu/codelist/RegulationNatureValue/generallyBinding

profil podstawowy	teren produkcji teren komunikacji teren zieleni urządzonej teren ogrodów działkowych teren infrastruktury technicznej
profil dodatkowy	teren usług
maksymalna nadziemna intensywnosc zabudowy	0.5
maksymalny udzial powierzchni zabudowy	50%
maksymalna wysokosc zabudowy	15.0 m
minimalny udzial powierzchni biologicznie czynnej	20%
geometria	
plan	https://www.gov.pl/zagospodarowanieprzestrzenne/app/AktPlanowaniaPrzestrzennego/PL.ZIPPZP.10417/141305-POG/1POG
strefa planistyczna	PL.ZIPPZP.10417_141305-POG_1POG-3SC_20260209T180248
identfier	https://www.gov.pl/zagospodarowanieprzestrzenne/app/StrefaPlanistyczna/PL.ZIPPZP.10417/141305-POG/1POG-3SC/20260209T180248
przestrzen nazw	PL.ZIPPZP.10417/141305-POG
lokalny id	1POG-3SC
wersja id	20260209T180248
poczatek wersji obiektu	2026-02-09T18:02:48
nazwa	strefa cmentarzy
oznaczenie	3SC
symbol	SC
obowiazuje od	2026-02-09
obowiazuje do	obecnie
status	w opracowaniu https://inspire.ec.europa.eu/codelist/ProcessStepGeneralValue/elaboration
charakter ustalenia	ogólnie wiążące https://inspire.ec.europa.eu/codelist/RegulationNatureValue/generallyBinding
profil podstawowy	teren cmentarza teren komunikacji

	teren zieleni urządzonej teren ogrodów działkowych teren infrastruktury technicznej
profil dodatkowy	teren usług kultu religijnego teren zieleni naturalnej
maksymalna wysokość zabudowy	10.0 m
minimalny udział powierzchni biologicznie czynnej	30%
geometria	
plan	https://www.gov.pl/zagospodarowanieprzestrzenne/app/AktPlanowaniaPrzestrzennego/PL.ZIPPZP.10417/141305-POG/1POG
strefa planistyczna	PL.ZIPPZP.10417_141305-POG_1POG-3SW_20260208T112224
identyfikator	https://www.gov.pl/zagospodarowanieprzestrzenne/app/StrefaPlanistyczna/PL.ZIPPZP.10417/141305-POG/1POG-3SW/20260208T112224
przestrzeń nazw	PL.ZIPPZP.10417/141305-POG
lokalny id	1POG-3SW
wersja id	20260208T112224
początek wersji obiektu	2026-02-08T11:22:24
nazwa	strefa wielofunkcyjna z zabudową mieszkaniową wielorodzinną
oznaczenie	3SW
symbol	SW
obowiązuje od	2026-02-08
obowiązuje do	obecnie
status	w opracowaniu https://inspire.ec.europa.eu/codelist/ProcessStepGeneralValue/elaboration
charakter ustalenia	ogólnie wiążące https://inspire.ec.europa.eu/codelist/RegulationNatureValue/generallyBinding
profil podstawowy	teren zabudowy mieszkaniowej wielorodzinnej teren usług teren komunikacji teren zieleni urządzonej teren ogrodów działkowych teren infrastruktury technicznej
maksymalna nadziemna intensywność zabudowy	0.9

maksymalny udział powierzchni zabudowy 30%

maksymalna wysokość zabudowy 12.0 m

minimalny udział powierzchni biologicznie czynnej 40%

geometria



plan <https://www.gov.pl/zagospodarowanieprzestrzenne/app/AktPlanowaniaPrzestrzennego/PL.ZIPPZP.10417/141305-POG/1POG>

strefa planistyczna PL.ZIPPZP.10417_141305-POG_1POG-3SG_20260212T130859

identyfikator <https://www.gov.pl/zagospodarowanieprzestrzenne/app/StrefaPlanistyczna/PL.ZIPPZP.10417/141305-POG/1POG-3SG/20260212T130859>

przestrzeń nazw PL.ZIPPZP.10417/141305-POG

lokalny id 1POG-3SG

wersja id 20260212T130859

początek wersji obiektu 2026-02-12T13:08:59

nazwa strefa górnictwa

oznaczenie 3SG

symbol SG

obowiązuje od 2026-02-10

obowiązuje do obecnie

status w opracowaniu
<https://inspire.ec.europa.eu/codelist/ProcessStepGeneralValue/elaboration>

charakter ustalenia ogólnie wiążące
<https://inspire.ec.europa.eu/codelist/RegulationNatureValue/generallyBinding>

profil podstawowy teren górnictwa i wydobywania
teren komunikacji
teren ogrodów działkowych
teren infrastruktury technicznej

profil dodatkowy teren zieleni naturalnej

geometria



plan

<https://www.gov.pl/zagospodarowanieprzestrzenne/app/AktPlanowaniaPrzestrzennego/PL.ZIPPZP.10417/141305-POG/1POG>

strefa planistyczna

PL.ZIPPZP.10417_141305-POG_1POG-3SR_20260208T171147

identfier

<https://www.gov.pl/zagospodarowanieprzestrzenne/app/StrefaPlanistyczna/PL.ZIPPZP.10417/141305-POG/1POG-3SR/20260208T171147>

przestrzen nazw

PL.ZIPPZP.10417/141305-POG

lokalny id

1POG-3SR

wersja id

20260208T171147

poczatek wersji obiektu

2026-02-08T17:11:47

nazwa

strefa produkcji rolniczej

oznaczenie

3SR

symbol

SR

obowiazuje od

2026-02-15

obowiazuje do

obecnie

status

w opracowaniu
<https://inspire.ec.europa.eu/codelist/ProcessStepGeneralValue/elaboration>

charakter ustalenia

ogólnie wiążące
<https://inspire.ec.europa.eu/codelist/RegulationNatureValue/generallyBinding>

profil podstawowy

teren produkcji w gospodarstwach rolnych
teren wielkotowarowej produkcji rolnej
teren akwakultury i obsługi rybactwa
teren komunikacji
teren ogrodów działkowych
teren infrastruktury technicznej

profil dodatkowy

teren biogazowni
teren elektrowni słonecznej

maksymalna nadziemna intensywnosc zabudowy

0.4

maksymalny udzial powierzchni zabudowy

40%

maksymalna wysokosc zabudowy

25.0 m

minimalny udzial powierzchni biologicznie czynnej

30%

geometria



plan

<https://www.gov.pl/zagospodarowanieprzestrzenne/app/AktPlanowaniaPrzestrzennego/PL.ZIPPZP.10417/141305-POG/1POG>

strefa planistyczna

PL.ZIPPZP.10417_141305-POG_1POG-3SU_20260209T125346

identyfier

<https://www.gov.pl/zagospodarowanieprzestrzenne/app/StrefaPlanistyczna/PL.ZIPPZP.10417/141305-POG/1POG-3SU/20260209T125346>

przestrzen nazw

PL.ZIPPZP.10417/141305-POG

lokalny id

1POG-3SU

wersja id

20260209T125346

poczatek wersji obiektu

2026-02-09T12:53:46

nazwa

strefa usługowa

oznaczenie

3SU

symbol

SU

obowiazuje od

2026-02-09

obowiazuje do

obecnie

status

w opracowaniu
<https://inspire.ec.europa.eu/codelist/ProcessStepGeneralValue/elaboration>

charakter ustalenia

ogólnie wiążące
<https://inspire.ec.europa.eu/codelist/RegulationNatureValue/generallyBinding>

profil podstawowy

teren usług
teren komunikacji
teren zieleni urządzonej
teren ogrodów działkowych
teren infrastruktury technicznej

profil dodatkowy

teren składów i magazynów

maksymalna nadziemna intensywnosc zabudowy

0.4

maksymalny udział powierzchni zabudowy

40%

maksymalna wysokosc zabudowy

15.0 m

minimalny udział powierzchni biologicznie czynnej

30%

geometria



plan

<https://www.gov.pl/zagospodarowanieprzestrzenne/app/AktPlanowaniaPrzestrzennego/PL.ZIPPZP.10417/141305-POG/1POG>

strefa planistyczna

PL.ZIPPZP.10417_141305-POG_1POG-3SN_20260226T173359

identyfier

<https://www.gov.pl/zagospodarowanieprzestrzenne/app/StrefaPlanistyczna/PL.ZIPPZP.10417/141305-POG/1POG-3SN/20260226T173359>

przestrzen nazw

PL.ZIPPZP.10417/141305-POG

lokalny id

1POG-3SN

wersja id

20260226T173359

poczatek wersji obiektu

2026-02-26T17:33:59

nazwa

strefa zieleni i rekreacji

oznaczenie

3SN

symbol

SN

obowiazuje od

2026-02-09

obowiazuje do

obecnie

status

w opracowaniu
<https://inspire.ec.europa.eu/codelist/ProcessStepGeneralValue/elaboration>

charakter ustalenia

ogólnie wiążące
<https://inspire.ec.europa.eu/codelist/RegulationNatureValue/generallyBinding>

profil podstawowy

teren zieleni urządzonej
teren plaży
teren wód
teren komunikacji
teren ogrodów działkowych
teren infrastruktury technicznej

profil dodatkowy

teren usług sportu i rekreacji

maksymalna nadziemna intensywnosc zabudowy

0.1

maksymalny udzial powierzchni zabudowy

10%

maksymalna wysokosc zabudowy

6.0 m

minimalny udzial powierzchni biologicznie czynnej

50%

geometria



plan <https://www.gov.pl/zagospodarowanieprzestrzenne/app/AktPlanowaniaPrzestrzennego/PL.ZIPPZP.10417/141305-POG/1POG>

strefa planistyczna PL.ZIPPZP.10417_141305-POG_1POG-3SJ_20260208T114815

identyfier <https://www.gov.pl/zagospodarowanieprzestrzenne/app/StrefaPlanistyczna/PL.ZIPPZP.10417/141305-POG/1POG-3SJ/20260208T114815>

przestrzen nazw PL.ZIPPZP.10417/141305-POG

lokalny id 1POG-3SJ

wersja id 20260208T114815

poczatek wersji obiektu 2026-02-08T11:48:15

nazwa strefa wielofunkcyjna z zabudową mieszkaniową jednorodzinną

oznaczenie 3SJ

symbol SJ

obowiazuje od 2026-02-08

obowiazuje do obecnie

status w opracowaniu
<https://inspire.ec.europa.eu/codelist/ProcessStepGeneralValue/elaboration>

charakter ustalenia ogólnie wiążące
<https://inspire.ec.europa.eu/codelist/RegulationNatureValue/generallyBinding>

profil podstawowy teren zabudowy mieszkaniowej jednorodzinnej
teren usług
teren komunikacji
teren zieleni urządzonej
teren ogrodów działkowych
teren infrastruktury technicznej

maksymalna nadziemna intensywnosc zabudowy 0.6

maksymalny udzial powierzchni zabudowy 30%

maksymalna wysokosc zabudowy 10.0 m

minimalny udzial powierzchni biologicznie czynnej 40%

geometria



plan <https://www.gov.pl/zagospodarowanieprzestrzenne/app/AktPlanowaniaPrzestrzennego/PL.ZIPPZP.10417/141305-POG/1POG>

strefa planistyczna PL.ZIPPZP.10417_141305-POG_1POG-3SZ_20260207T103317

identyfier <https://www.gov.pl/zagospodarowanieprzestrzenne/app/StrefaPlanistyczna/PL.ZIPPZP.10417/141305-POG/1POG-3SZ/20260207T103317>

przestrzen nazw PL.ZIPPZP.10417/141305-POG

lokalny id 1POG-3SZ

wersja id 20260207T103317

poczatek wersji obiektu 2026-02-07T10:33:17

nazwa strefa wielofunkcyjna z zabudową zagrodową

oznaczenie 3SZ

symbol SZ

obowiazuje od 2026-02-14

obowiazuje do obecnie

status w opracowaniu
<https://inspire.ec.europa.eu/codelist/ProcessStepGeneralValue/elaboration>

charakter ustalenia ogólnie wiążące
<https://inspire.ec.europa.eu/codelist/RegulationNatureValue/generallyBinding>

profil podstawowy teren zabudowy zagrodowej
teren produkcji w gospodarstwach rolnych
teren akwakultury i obsługi rybactwa
teren komunikacji
teren zieleni urządzonej
teren ogrodów działkowych
teren infrastruktury technicznej

maksymalna nadziemna intensywnosc zabudowy 0.6

maksymalny udzial powierzchni zabudowy 40%

maksymalna wysokosc zabudowy 12.0 m

minimalny udzial powierzchni biologicznie czynnej 30%

geometria



plan

<https://www.gov.pl/zagospodarowanieprzestrzenne/app/AktPlanowaniaPrzestrzennego/PL.ZIPPZP.10417/141305-POG/1POG>

strefa planistyczna

PL.ZIPPZP.10417_141305-POG_1POG-3SI_20260208T181713

identyfier

<https://www.gov.pl/zagospodarowanieprzestrzenne/app/StrefaPlanistyczna/PL.ZIPPZP.10417/141305-POG/1POG-3SI/20260208T181713>

przestrzen nazw

PL.ZIPPZP.10417/141305-POG

lokalny id

1POG-3SI

wersja id

20260208T181713

poczatek wersji obiektu

2026-02-08T18:17:13

nazwa

strefa infrastrukturalna

oznaczenie

3SI

symbol

SI

obowiazuje od

2026-02-08

obowiazuje do

obecnie

status

w opracowaniu
<https://inspire.ec.europa.eu/codelist/ProcessStepGeneralValue/elaboration>

charakter ustalenia

ogólnie wiążące
<https://inspire.ec.europa.eu/codelist/RegulationNatureValue/generallyBinding>

profil podstawowy

teren infrastruktury technicznej
teren komunikacji
teren ogrodów działkowych

profil dodatkowy

teren usług

maksymalna wysokosc zabudowy

50.0 m

minimalny udzial powierzchni biologicznie czynnej

20%

geometria



plan

<https://www.gov.pl/zagospodarowanieprzestrzenne/app/AktPlanowaniaPrzestrzennego/PL.ZIPPZP.10417/141305-POG/1POG>

strefa planistyczna

PL.ZIPPZP.10417_141305-POG_1POG-4SP_20260305T144851

identyfier

<https://www.gov.pl/zagospodarowanieprzestrzenne/app/StrefaPlanistyczna/PL.ZIPPZP.10417/141305-POG/1POG-4SP/20260305T144851>

przestrzen nazw

PL.ZIPPZP.10417/141305-POG

lokalny id

1POG-4SP

wersja id

20260305T144851

poczatek wersji obiektu

2026-03-05T14:48:51

nazwa

strefa gospodarcza

oznaczenie

4SP

symbol

SP

obowiazuje od

2026-02-08

obowiazuje do

obecnie

status

w opracowaniu
<https://inspire.ec.europa.eu/codelist/ProcessStepGeneralValue/elaboration>

charakter ustalenia

ogólnie wiążące
<https://inspire.ec.europa.eu/codelist/RegulationNatureValue/generallyBinding>

profil podstawowy

teren produkcji
teren komunikacji
teren zieleni urządzonej
teren ogrodów działkowych
teren infrastruktury technicznej

profil dodatkowy

teren usług

maksymalna nadziemna intensywnosc zabudowy

0.5

maksymalny udzial powierzchni zabudowy

50%

maksymalna wysokosc zabudowy

20.0 m

minimalny udzial powierzchni biologicznie czynnej

20%

geometria



plan

<https://www.gov.pl/zagospodarowanieprzestrzenne/app/AktPlanowaniaPrzestrzennego/PL.ZIPPZP.10417/141305-POG/1POG>

strefa planistyczna

PL.ZIPPZP.10417_141305-POG_1POG-4SC_20260209T180317

identyfier

<https://www.gov.pl/zagospodarowanieprzestrzenne/app/StrefaPlanistyczna/PL.ZIPPZP.10417/141305-POG/1POG-4SC/20260209T180317>

przestrzen nazw

PL.ZIPPZP.10417/141305-POG

lokalny id

1POG-4SC

wersja id

20260209T180317

poczatek wersji obiektu

2026-02-09T18:03:17

nazwa

strefa cmentarzy

oznaczenie

4SC

symbol

SC

obowiazuje od

2026-02-09

obowiazuje do

obecnie

status

w opracowaniu
<https://inspire.ec.europa.eu/codelist/ProcessStepGeneralValue/elaboration>

charakter ustalenia

ogólnie wiążące
<https://inspire.ec.europa.eu/codelist/RegulationNatureValue/generallyBinding>

profil podstawowy

teren cmentarza
teren komunikacji
teren zieleni urządzonej
teren ogrodów działkowych
teren infrastruktury technicznej

profil dodatkowy

teren usług kultu religijnego
teren zieleni naturalnej

maksymalna wysokosc zabudowy

10.0 m

minimalny udzial powierzchni biologicznie czynnej

30%

geometria



plan

<https://www.gov.pl/zagospodarowanieprzestrzenne/app/AktPlanowaniaPrzestrzennego/PL.ZIPPZP.10417/141305-POG/1POG>

strefa planistyczna

PL.ZIPPZP.10417_141305-POG_1POG-4SG_20260212T130853

identyfier

<https://www.gov.pl/zagospodarowanieprzestrzenne/app/StrefaPlanistyczna/PL.ZIPPZP.10417/141305-POG/1POG-4SG/20260212T130853>

przestrzen nazw

PL.ZIPPZP.10417/141305-POG

lokalny id

1POG-4SG

wersja id

20260212T130853

początek wersji obiektu

2026-02-12T13:08:53

nazwa

strefa górnictwa

oznaczenie

4SG

symbol

SG

obowiązuje od

2026-02-10

obowiązuje do

obecnie

status

w opracowaniu
<https://inspire.ec.europa.eu/codelist/ProcessStepGeneralValue/elaboration>

charakter ustalenia

ogólnie wiążące
<https://inspire.ec.europa.eu/codelist/RegulationNatureValue/generallyBinding>

profil podstawowy

teren górnictwa i wydobywania
 teren komunikacji
 teren ogrodów działkowych
 teren infrastruktury technicznej

profil dodatkowy

teren zieleni naturalnej

geometria




plan	https://www.gov.pl/zagospodarowanieprzestrzenne/app/AktPlanowaniaPrzestrzennego/PL.ZIPPZP.10417/141305-POG/1POG
strefa planistyczna	PL.ZIPPZP.10417_141305-POG_1POG-4SW_20260208T112442
identfier	https://www.gov.pl/zagospodarowanieprzestrzenne/app/StrefaPlanistyczna/PL.ZIPPZP.10417/141305-POG/1POG-4SW/20260208T112442
przestrzen nazw	PL.ZIPPZP.10417/141305-POG
lokalny id	1POG-4SW
wersja id	20260208T112442
poczatek wersji obiektu	2026-02-08T11:24:42
nazwa	strefa wielofunkcyjna z zabudową mieszkaniową wielorodzinną
oznaczenie	4SW
symbol	SW
obowiazuje od	2026-02-08
obowiazuje do	obecnie
status	w opracowaniu https://inspire.ec.europa.eu/codelist/ProcessStepGeneralValue/elaboration
charakter ustalenia	ogólnie wiążące https://inspire.ec.europa.eu/codelist/RegulationNatureValue/generallyBinding
profil podstawowy	teren zabudowy mieszkaniowej wielorodzinnej teren usług teren komunikacji teren zieleni urządzonej teren ogrodów działkowych teren infrastruktury technicznej
maksymalna nadziemna intensywnosc zabudowy	0.6
maksymalny udzial powierzchni zabudowy	30%
maksymalna wysokosc zabudowy	10.0 m
minimalny udzial powierzchni biologicznie czynnej	30%
geometria	
plan	https://www.gov.pl/zagospodarowanieprzestrzenne/app/AktPlanowaniaPrzestrzennego/PL.ZIPPZP.10417/141305-POG/1POG

strefa planistyczna	PL.ZIPPZP.10417_141305-POG_1POG-4SO_20260209T180511
identyfier	https://www.gov.pl/zagospodarowanieprzestrzenne/app/StrefaPlanistyczna/PL.ZIPPZP.10417/141305-POG/1POG-4SO/20260209T180511
przestrzen nazw	PL.ZIPPZP.10417/141305-POG
lokalny id	1POG-4SO
wersja id	20260209T180511
początek wersji obiektu	2026-02-09T18:05:11
nazwa	strefa otwarta
oznaczenie	4SO
symbol	SO
obowiązuje od	2026-02-09
obowiązuje do	obecnie
status	w opracowaniu https://inspire.ec.europa.eu/codelist/ProcessStepGeneralValue/elaboration
charakter ustalenia	ogólnie wiążące https://inspire.ec.europa.eu/codelist/RegulationNatureValue/generallyBinding
profil podstawowy	teren rolnictwa z zakazem zabudowy teren lasu teren zieleni naturalnej teren wód teren komunikacji teren ogrodów działkowych teren infrastruktury technicznej
profil dodatkowy	teren elektrowni słonecznej
maksymalna wysokość zabudowy	10.0 m
minimalny udział powierzchni biologicznie czynnej	30%
geometria	
plan	https://www.gov.pl/zagospodarowanieprzestrzenne/app/AktPlanowaniaPrzestrzennego/PL.ZIPPZP.10417/141305-POG/1POG
strefa planistyczna	PL.ZIPPZP.10417_141305-POG_1POG-4SN_20260226T173338
identyfier	https://www.gov.pl/zagospodarowanieprzestrzenne/app/StrefaPlanistyczna/PL.ZIPPZP.10417/141305-POG/1POG-4SN/20260226T173338

przestrzen nazw	PL.ZIPPZP.10417/141305-POG
lokalny id	1POG-4SN
wersja id	20260226T173338
początek wersji obiektu	2026-02-26T17:33:38
nazwa	strefa zieleni i rekreacji
oznaczenie	4SN
symbol	SN
obowiązuje od	2026-02-09
obowiązuje do	obecnie
status	w opracowaniu https://inspire.ec.europa.eu/codelist/ProcessStepGeneralValue/elaboration
charakter ustalenia	ogólnie wiążące https://inspire.ec.europa.eu/codelist/RegulationNatureValue/generallyBinding
profil podstawowy	teren zieleni urządzonej teren plaży teren wód teren komunikacji teren ogrodów działkowych teren infrastruktury technicznej
profil dodatkowy	teren usług sportu i rekreacji teren usług kultury i rozrywki
maksymalna nadziemna intensywność zabudowy	0.1
maksymalny udział powierzchni zabudowy	10%
maksymalna wysokość zabudowy	6.0 m
minimalny udział powierzchni biologicznie czynnej	50%
geometria	
plan	https://www.gov.pl/zagospodarowanieprzestrzenne/app/AktPlanowaniaPrzestrzennego/PL.ZIPPZP.10417/141305-POG/1POG
strefa planistyczna	PL.ZIPPZP.10417_141305-POG_1POG-4SR_20260208T171247
identyfikator	https://www.gov.pl/zagospodarowanieprzestrzenne/app/StrefaPlanistyczna/PL.ZIPPZP.10417/141305-POG/1POG-4SR/20260208T171247


przestrzen nazw	PL.ZIPPZP.10417/141305-POG
lokalny id	1POG-4SR
wersja id	20260208T171247
początek wersji obiektu	2026-02-08T17:12:47
nazwa	strefa produkcji rolniczej
oznaczenie	4SR
symbol	SR
obowiązuje od	2026-02-15
obowiązuje do	obecnie
status	w opracowaniu https://inspire.ec.europa.eu/codelist/ProcessStepGeneralValue/elaboration
charakter ustalenia	ogólnie wiążące https://inspire.ec.europa.eu/codelist/RegulationNatureValue/generallyBinding
profil podstawowy	teren produkcji w gospodarstwach rolnych teren wielkotowarowej produkcji rolnej teren akwakultury i obsługi rybactwa teren komunikacji teren ogrodów działkowych teren infrastruktury technicznej
profil dodatkowy	teren elektrowni słonecznej
maksymalna nadziemna intensywność zabudowy	0.3
maksymalny udział powierzchni zabudowy	30%
maksymalna wysokość zabudowy	25.0 m
minimalny udział powierzchni biologicznie czynnej	40%
geometria	
plan	https://www.gov.pl/zagospodarowanieprzestrzenne/app/AktPlanowaniaPrzestrzennego/PL.ZIPPZP.10417/141305-POG/1POG
strefa planistyczna	PL.ZIPPZP.10417_141305-POG_1POG-4SI_20260208T181732
identyfikator	https://www.gov.pl/zagospodarowanieprzestrzenne/app/StrefaPlanistyczna/PL.ZIPPZP.10417/141305-POG/1POG-4SI/20260208T181732
przestrzen nazw	PL.ZIPPZP.10417/141305-POG

lokalny id	1POG-4SI
wersja id	20260208T181732
początek wersji obiektu	2026-02-08T18:17:32
nazwa	strefa infrastrukturalna
oznaczenie	4SI
symbol	SI
obowiązuje od	2026-02-08
obowiązuje do	obecnie
status	w opracowaniu https://inspire.ec.europa.eu/codelist/ProcessStepGeneralValue/elaboration
charakter ustalenia	ogólnie wiążące https://inspire.ec.europa.eu/codelist/RegulationNatureValue/generallyBinding
profil podstawowy	teren infrastruktury technicznej teren komunikacji teren ogrodów działkowych
profil dodatkowy	teren usług
maksymalna wysokość zabudowy	50.0 m
minimalny udział powierzchni biologicznie czynnej	20%
geometria	
plan	https://www.gov.pl/zagospodarowanieprzestrzenne/app/AktPlanowaniaPrzestrzennego/PL.ZIPPZP.10417/141305-POG/1POG
strefa planistyczna	PL.ZIPPZP.10417_141305-POG_1POG-4SU_20260209T125229
identyfikator	https://www.gov.pl/zagospodarowanieprzestrzenne/app/StrefaPlanistyczna/PL.ZIPPZP.10417/141305-POG/1POG-4SU/20260209T125229
przestrzeń nazw	PL.ZIPPZP.10417/141305-POG
lokalny id	1POG-4SU
wersja id	20260209T125229
początek wersji obiektu	2026-02-09T12:52:29
nazwa	strefa usługowa
oznaczenie	4SU
symbol	SU

obowiązuje od	2026-02-08
obowiązuje do	obecnie
status	w opracowaniu https://inspire.ec.europa.eu/codelist/ProcessStepGeneralValue/elaboration
charakter ustalenia	ogólnie wiążące https://inspire.ec.europa.eu/codelist/RegulationNatureValue/generallyBinding
profil podstawowy	teren usług teren komunikacji teren zieleni urządzonej teren ogrodów działkowych teren infrastruktury technicznej
maksymalna nadziemna intensywnosc zabudowy	0.4
maksymalny udział powierzchni zabudowy	20%
maksymalna wysokosc zabudowy	10.0 m
minimalny udział powierzchni biologicznie czynnej	40%
geometria	
plan	https://www.gov.pl/zagospodarowanieprzestrzenne/app/AktPlanowaniaPrzestrzennego/PL.ZIPPZP.10417/141305-POG/1POG
strefa planistyczna	PL.ZIPPZP.10417_141305-POG_1POG-4SJ_20260208T114753
identfier	https://www.gov.pl/zagospodarowanieprzestrzenne/app/StrefaPlanistyczna/PL.ZIPPZP.10417/141305-POG/1POG-4SJ/20260208T114753
przestrzen nazw	PL.ZIPPZP.10417/141305-POG
lokalny id	1POG-4SJ
wersja id	20260208T114753
początek wersji obiektu	2026-02-08T11:47:53
nazwa	strefa wielofunkcyjna z zabudową mieszkaniową jednorodzinną
oznaczenie	4SJ
symbol	SJ
obowiązuje od	2026-02-08
obowiązuje do	obecnie
status	w opracowaniu

	https://inspire.ec.europa.eu/codelist/ProcessStepGeneralValue/elaboration
charakter ustalenia	ogólnie wiążące https://inspire.ec.europa.eu/codelist/RegulationNatureValue/generallyBinding
profil podstawowy	teren zabudowy mieszkaniowej jednorodzinnej teren usług teren komunikacji teren zieleni urządzonej teren ogrodów działkowych teren infrastruktury technicznej
maksymalna nadziemna intensywnosc zabudowy	0.6
maksymalny udział powierzchni zabudowy	30%
maksymalna wysokosc zabudowy	10.0 m
minimalny udział powierzchni biologicznie czynnej	40%
geometria	
plan	https://www.gov.pl/zagospodarowanieprzestrzenne/app/AktPlanowaniaPrzestrzennego/PL.ZIPPZP.10417/141305-POG/1POG
strefa planistyczna	PL.ZIPPZP.10417_141305-POG_1POG-4SZ_20260207T103733
identfier	https://www.gov.pl/zagospodarowanieprzestrzenne/app/StrefaPlanistyczna/PL.ZIPPZP.10417/141305-POG/1POG-4SZ/20260207T103733
przestrzen nazw	PL.ZIPPZP.10417/141305-POG
lokalny id	1POG-4SZ
wersja id	20260207T103733
początek wersji obiektu	2026-02-07T10:37:33
nazwa	strefa wielofunkcyjna z zabudową zagrodową
oznaczenie	4SZ
symbol	SZ
obowiązuje od	2026-02-14
obowiązuje do	obecnie
status	w opracowaniu https://inspire.ec.europa.eu/codelist/ProcessStepGeneralValue/elaboration

charakter ustalenia	ogólnie wiążące https://inspire.ec.europa.eu/codelist/RegulationNatureValue/generallyBinding
profil podstawowy	teren zabudowy zagrodowej teren produkcji w gospodarstwach rolnych teren akwakultury i obsługi rybactwa teren komunikacji teren zieleni urządzonej teren ogrodów działkowych teren infrastruktury technicznej
maksymalna nadziemna intensywność zabudowy	0.6
maksymalny udział powierzchni zabudowy	30%
maksymalna wysokość zabudowy	12.0 m
minimalny udział powierzchni biologicznie czynnej	40%
geometria	
plan	https://www.gov.pl/zagospodarowanieprzestrzenne/app/AktPlanowaniaPrzestrzennego/PL.ZIPPZP.10417/141305-POG/1POG
strefa planistyczna	PL.ZIPPZP.10417_141305-POG_1POG-5SP_20260226T174912
identyfikator	https://www.gov.pl/zagospodarowanieprzestrzenne/app/StrefaPlanistyczna/PL.ZIPPZP.10417/141305-POG/1POG-5SP/20260226T174912
przestrzeń nazw	PL.ZIPPZP.10417/141305-POG
lokalny id	1POG-5SP
wersja id	20260226T174912
początek wersji obiektu	2026-02-26T17:49:12
nazwa	strefa gospodarcza
oznaczenie	5SP
symbol	SP
obowiązuje od	2026-02-26
obowiązuje do	obecnie
status	w opracowaniu https://inspire.ec.europa.eu/codelist/ProcessStepGeneralValue/elaboration
charakter ustalenia	ogólnie wiążące https://inspire.ec.europa.eu/codelist/RegulationNatureValue

	/generallyBinding
profil podstawowy	teren produkcji teren komunikacji teren zieleni urządzonej teren ogrodów działkowych teren infrastruktury technicznej
profil dodatkowy	teren usług
maksymalna nadziemna intensywnosc zabudowy	0.5
maksymalny udzial powierzchni zabudowy	50%
maksymalna wysokosc zabudowy	15.0 m
minimalny udzial powierzchni biologicznie czynnej	20%
geometria	
plan	https://www.gov.pl/zagospodarowanieprzestrzenne/app/AktPlanowaniaPrzestrzennego/PL.ZIPPZP.10417/141305-POG/1POG
strefa planistyczna	PL.ZIPPZP.10417_141305-POG_1POG-5SG_20260212T130841
identfier	https://www.gov.pl/zagospodarowanieprzestrzenne/app/StrefaPlanistyczna/PL.ZIPPZP.10417/141305-POG/1POG-5SG/20260212T130841
przestrzen nazw	PL.ZIPPZP.10417/141305-POG
lokalny id	1POG-5SG
wersja id	20260212T130841
poczatek wersji obiektu	2026-02-12T13:08:41
nazwa	strefa górnictwa
oznaczenie	5SG
symbol	SG
obowiazuje od	2026-02-10
obowiazuje do	obecnie
status	w opracowaniu https://inspire.ec.europa.eu/codelist/ProcessStepGeneralValue/elaboration
charakter ustalenia	ogólnie wiążące https://inspire.ec.europa.eu/codelist/RegulationNatureValue/generallyBinding
profil podstawowy	teren górnictwa i wydobywania

	teren komunikacji teren ogrodów działkowych teren infrastruktury technicznej
profil dodatkowy	teren zieleni naturalnej
geometria	
plan	https://www.gov.pl/zagospodarowanieprzestrzenne/app/AktPlanowaniaPrzestrzennego/PL.ZIPPZP.10417/141305-POG/1POG
strefa planistyczna	PL.ZIPPZP.10417_141305-POG_1POG-5SO_20260209T180531
identfier	https://www.gov.pl/zagospodarowanieprzestrzenne/app/StrefaPlanistyczna/PL.ZIPPZP.10417/141305-POG/1POG-5SO/20260209T180531
przestrzen nazw	PL.ZIPPZP.10417/141305-POG
lokalny id	1POG-5SO
wersja id	20260209T180531
początek wersji obiektu	2026-02-09T18:05:31
nazwa	strefa otwarta
oznaczenie	5SO
symbol	SO
obowiązuje od	2026-02-09
obowiązuje do	obecnie
status	w opracowaniu https://inspire.ec.europa.eu/codelist/ProcessStepGeneralValue/elaboration
charakter ustalenia	ogólnie wiążące https://inspire.ec.europa.eu/codelist/RegulationNatureValue/generallyBinding
profil podstawowy	teren rolnictwa z zakazem zabudowy teren lasu teren zieleni naturalnej teren wód teren komunikacji teren ogrodów działkowych teren infrastruktury technicznej
profil dodatkowy	teren elektrowni słonecznej
maksymalna wysokość zabudowy	10.0 m
minimalny udział powierzchni biologicznie czynnej	30%

geometria



plan

<https://www.gov.pl/zagospodarowanieprzestrzenne/app/AktPlanowaniaPrzestrzennego/PL.ZIPPZP.10417/141305-POG/1POG>

strefa planistyczna

PL.ZIPPZP.10417_141305-POG_1POG-5SW_20260208T113012

identyfier

<https://www.gov.pl/zagospodarowanieprzestrzenne/app/StrefaPlanistyczna/PL.ZIPPZP.10417/141305-POG/1POG-5SW/20260208T113012>

przestrzen nazw

PL.ZIPPZP.10417/141305-POG

lokalny id

1POG-5SW

wersja id

20260208T113012

początek wersji obiektu

2026-02-08T11:30:12

nazwa

strefa wielofunkcyjna z zabudową mieszkaniową wielorodzinną

oznaczenie

5SW

symbol

SW

obowiązuje od

2026-02-08

obowiązuje do

obecnie

status

w opracowaniu
<https://inspire.ec.europa.eu/codelist/ProcessStepGeneralValue/elaboration>

charakter ustalenia

ogólnie wiążące
<https://inspire.ec.europa.eu/codelist/RegulationNatureValue/generallyBinding>

profil podstawowy

teren zabudowy mieszkaniowej wielorodzinnej
teren usług
teren komunikacji
teren zieleni urządzonej
teren ogrodów działkowych
teren infrastruktury technicznej

profil dodatkowy

teren zabudowy mieszkaniowej jednorodzinnej
teren zieleni naturalnej

maksymalna nadziemna
intensywność zabudowy

0.6

maksymalny udział powierzchni
zabudowy

30%

maksymalna wysokość zabudowy

10.0 m

minimalny udział powierzchni
biologicznie czynnej

40%

geometria	
plan	https://www.gov.pl/zagospodarowanieprzestrzenne/app/AktPlanowaniaPrzestrzennego/PL.ZIPPZP.10417/141305-POG/1POG
strefa planistyczna	PL.ZIPPZP.10417_141305-POG_1POG-5SR_20260208T171336
identyfier	https://www.gov.pl/zagospodarowanieprzestrzenne/app/StrefaPlanistyczna/PL.ZIPPZP.10417/141305-POG/1POG-5SR/20260208T171336
przestrzen nazw	PL.ZIPPZP.10417/141305-POG
lokalny id	1POG-5SR
wersja id	20260208T171336
poczatek wersji obiektu	2026-02-08T17:13:36
nazwa	strefa produkcji rolniczej
oznaczenie	5SR
symbol	SR
obowiazuje od	2026-02-08
obowiazuje do	obecnie
status	w opracowaniu https://inspire.ec.europa.eu/codelist/ProcessStepGeneralValue/elaboration
charakter ustalenia	ogólnie wiążące https://inspire.ec.europa.eu/codelist/RegulationNatureValue/generallyBinding
profil podstawowy	teren produkcji w gospodarstwach rolnych teren wielkotowarowej produkcji rolnej teren akwakultury i obsługi rybactwa teren komunikacji teren ogrodów działkowych teren infrastruktury technicznej
maksymalna nadziemna intensywnosc zabudowy	0.3
maksymalny udzial powierzchni zabudowy	30%
maksymalna wysokosc zabudowy	10.0 m
minimalny udzial powierzchni biologicznie czynnej	40%
geometria	



plan

<https://www.gov.pl/zagospodarowanieprzestrzenne/app/AktPlanowaniaPrzestrzennego/PL.ZIPPZP.10417/141305-POG/1POG>

strefa planistyczna

PL.ZIPPZP.10417_141305-POG_1POG-5SN_20260226T173332

identyfier

<https://www.gov.pl/zagospodarowanieprzestrzenne/app/StrefaPlanistyczna/PL.ZIPPZP.10417/141305-POG/1POG-5SN/20260226T173332>

przestrzen nazw

PL.ZIPPZP.10417/141305-POG

lokalny id

1POG-5SN

wersja id

20260226T173332

poczatek wersji obiektu

2026-02-26T17:33:32

nazwa

strefa zieleni i rekreacji

oznaczenie

5SN

symbol

SN

obowiazuje od

2026-02-08

obowiazuje do

obecnie

status

w opracowaniu
<https://inspire.ec.europa.eu/codelist/ProcessStepGeneralValue/elaboration>

charakter ustalenia

ogólnie wiążące
<https://inspire.ec.europa.eu/codelist/RegulationNatureValue/generallyBinding>

profil podstawowy

teren zieleni urządzonej
teren plaży
teren wód
teren komunikacji
teren ogrodów działkowych
teren infrastruktury technicznej

maksymalna wysokosc zabudowy

10.0 m

minimalny udzial powierzchni biologicznie czynnej

50%

geometria



plan

<https://www.gov.pl/zagospodarowanieprzestrzenne/app/AktPlanowaniaPrzestrzennego/PL.ZIPPZP.10417/141305-POG/1POG>

strefa planistyczna

PL.ZIPPZP.10417_141305-POG_1POG-5SI_20260208T181750

identyfier

<https://www.gov.pl/zagospodarowanieprzestrzenne/app/StrefaPlanistyczna/PL.ZIPPZP.10417/141305-POG/1POG-5SI/20260208T181750>

przestrzen nazw

PL.ZIPPZP.10417/141305-POG

lokalny id

1POG-5SI

wersja id

20260208T181750

poczatek wersji obiektu

2026-02-08T18:17:50

nazwa

strefa infrastrukturalna

oznaczenie

5SI

symbol

SI

obowiazuje od

2026-02-15

obowiazuje do

obecnie

status

w opracowaniu
<https://inspire.ec.europa.eu/codelist/ProcessStepGeneralValue/elaboration>

charakter ustalenia

ogólnie wiążące
<https://inspire.ec.europa.eu/codelist/RegulationNatureValue/generallyBinding>

profil podstawowy

teren infrastruktury technicznej
teren komunikacji
teren ogrodów działkowych

maksymalna wysokosc zabudowy

50.0 m

minimalny udzial powierzchni biologicznie czynnej

20%

geometria



plan	https://www.gov.pl/zagospodarowanieprzestrzenne/app/AktPlanowaniaPrzestrzennego/PL.ZIPPZP.10417/141305-POG/1POG
------	---

strefa planistyczna	PL.ZIPPZP.10417_141305-POG_1POG-5SU_20260209T125446
---------------------	---

identyfier	https://www.gov.pl/zagospodarowanieprzestrzenne/app/StrefaPlanistyczna/PL.ZIPPZP.10417/141305-POG/1POG-5SU/20260209T125446
------------	---

przestrzen nazw	PL.ZIPPZP.10417/141305-POG
-----------------	----------------------------

lokalny id	1POG-5SU
------------	----------

wersja id	20260209T125446
-----------	-----------------

poczatek wersji obiektu	2026-02-09T12:54:46
-------------------------	---------------------

nazwa	strefa usługowa
-------	-----------------

oznaczenie	5SU
------------	-----

symbol	SU
--------	----

obowiazuje od	2026-02-09
---------------	------------

obowiazuje do	obecnie
---------------	---------

status	w opracowaniu https://inspire.ec.europa.eu/codelist/ProcessStepGeneralValue/elaboration
--------	--

charakter ustalenia	ogólnie wiążące https://inspire.ec.europa.eu/codelist/RegulationNatureValue/generallyBinding
---------------------	--

profil podstawowy	teren usług teren komunikacji teren zieleni urządzonej teren ogrodów działkowych teren infrastruktury technicznej
-------------------	---

maksymalna nadziemna intensywnosc zabudowy	0.6
--	-----

maksymalny udzial powierzchni zabudowy	40%
--	-----

maksymalna wysokosc zabudowy	10.0 m
------------------------------	--------

minimalny udzial powierzchni biologicznie czynnej	30%
---	-----

geometria	
-----------	--



plan

<https://www.gov.pl/zagospodarowanieprzestrzenne/app/AktPlanowaniaPrzestrzennego/PL.ZIPPZP.10417/141305-POG/1POG>

strefa planistyczna

PL.ZIPPZP.10417_141305-POG_1POG-5SJ_20260208T114737

identyfier

<https://www.gov.pl/zagospodarowanieprzestrzenne/app/StrefaPlanistyczna/PL.ZIPPZP.10417/141305-POG/1POG-5SJ/20260208T114737>

przestrzen nazw

PL.ZIPPZP.10417/141305-POG

lokalny id

1POG-5SJ

wersja id

20260208T114737

początek wersji obiektu

2026-02-08T11:47:37

nazwa

strefa wielofunkcyjna z zabudową mieszkaniową jednorodzinną

oznaczenie

5SJ

symbol

SJ

obowiązuje od

2026-02-08

obowiązuje do

obecnie

status

w opracowaniu
<https://inspire.ec.europa.eu/codelist/ProcessStepGeneralValue/elaboration>

charakter ustalenia

ogólnie wiążące
<https://inspire.ec.europa.eu/codelist/RegulationNatureValue/generallyBinding>

profil podstawowy

teren zabudowy mieszkaniowej jednorodzinnej
 teren usług
 teren komunikacji
 teren zieleni urządzonej
 teren ogrodów działkowych
 teren infrastruktury technicznej

maksymalna nadziemna intensywność zabudowy

0.6

maksymalny udział powierzchni zabudowy

30%

maksymalna wysokość zabudowy

10.0 m

minimalny udział powierzchni biologicznie czynnej

40%

geometria



plan

<https://www.gov.pl/zagospodarowanieprzestrzenne/app/AktPlanowaniaPrzestrzennego/PL.ZIPPZP.10417/141305-POG/1POG>

strefa planistyczna

PL.ZIPPZP.10417_141305-POG_1POG-5SZ_20260207T103726

identyfier

<https://www.gov.pl/zagospodarowanieprzestrzenne/app/StrefaPlanistyczna/PL.ZIPPZP.10417/141305-POG/1POG-5SZ/20260207T103726>

przestrzen nazw

PL.ZIPPZP.10417/141305-POG

lokalny id

1POG-5SZ

wersja id

20260207T103726

poczatek wersji obiektu

2026-02-07T10:37:26

nazwa

strefa wielofunkcyjna z zabudową zagrodową

oznaczenie

5SZ

symbol

SZ

obowiazuje od

2026-02-07

obowiazuje do

obecnie

status

w opracowaniu
<https://inspire.ec.europa.eu/codelist/ProcessStepGeneralValue/elaboration>

charakter ustalenia

ogólnie wiążące
<https://inspire.ec.europa.eu/codelist/RegulationNatureValue/generallyBinding>

profil podstawowy

teren zabudowy zagrodowej
 teren produkcji w gospodarstwach rolnych
 teren akwakultury i obsługi rybactwa
 teren komunikacji
 teren zieleni urządzonej
 teren ogrodów działkowych
 teren infrastruktury technicznej

maksymalna nadziemna intensywnosc zabudowy

0.6

maksymalny udzial powierzchni zabudowy

30%

maksymalna wysokosc zabudowy

12.0 m

minimalny udzial powierzchni biologicznie czynnej

40%

geometria



plan

<https://www.gov.pl/zagospodarowanieprzestrzenne/app/AktPlanowaniaPrzestrzennego/PL.ZIPPZP.10417/141305-POG/1POG>

strefa planistyczna

PL.ZIPPZP.10417_141305-POG_1POG-6SP_20260226T174712

identyfier

<https://www.gov.pl/zagospodarowanieprzestrzenne/app/StrefaPlanistyczna/PL.ZIPPZP.10417/141305-POG/1POG-6SP/20260226T174712>

przestrzen nazw

PL.ZIPPZP.10417/141305-POG

lokalny id

1POG-6SP

wersja id

20260226T174712

poczatek wersji obiektu

2026-02-26T17:47:12

nazwa

strefa gospodarcza

oznaczenie

6SP

symbol

SP

obowiazuje od

2026-02-15

obowiazuje do

obecnie

status

w opracowaniu
<https://inspire.ec.europa.eu/codelist/ProcessStepGeneralValue/elaboration>

charakter ustalenia

ogólnie wiążące
<https://inspire.ec.europa.eu/codelist/RegulationNatureValue/generallyBinding>

profil podstawowy

teren produkcji
teren komunikacji
teren zieleni urządzonej
teren ogrodów działkowych
teren infrastruktury technicznej

profil dodatkowy

teren usług

maksymalna nadziemna intensywnosc zabudowy

0.5

maksymalny udzial powierzchni zabudowy

50%

maksymalna wysokosc zabudowy

15.0 m

minimalny udzial powierzchni biologicznie czynnej

20%

geometria



plan

<https://www.gov.pl/zagospodarowanieprzestrzenne/app/AktPlanowaniaPrzestrzennego/PL.ZIPPZP.10417/141305-POG/1POG>

strefa planistyczna

PL.ZIPPZP.10417_141305-POG_1POG-6SW_20260208T113449

identyfier

<https://www.gov.pl/zagospodarowanieprzestrzenne/app/StrefaPlanistyczna/PL.ZIPPZP.10417/141305-POG/1POG-6SW/20260208T113449>

przestrzen nazw

PL.ZIPPZP.10417/141305-POG

lokalny id

1POG-6SW

wersja id

20260208T113449

początek wersji obiektu

2026-02-08T11:34:49

nazwa

strefa wielofunkcyjna z zabudową mieszkaniową wielorodzinną

oznaczenie

6SW

symbol

SW

obowiązuje od

2026-02-08

obowiązuje do

obecnie

status

w opracowaniu
<https://inspire.ec.europa.eu/codelist/ProcessStepGeneralValue/elaboration>

charakter ustalenia

ogólnie wiążące
<https://inspire.ec.europa.eu/codelist/RegulationNatureValue/generallyBinding>

profil podstawowy

teren zabudowy mieszkaniowej wielorodzinnej
 teren usług
 teren komunikacji
 teren zieleni urządzonej
 teren ogrodów działkowych
 teren infrastruktury technicznej

maksymalna nadziemna intensywnosc zabudowy

1.5

maksymalny udział powierzchni zabudowy

50%

maksymalna wysokosc zabudowy

12.0 m

minimalny udział powierzchni biologicznie czynnej

30%

geometria



plan

<https://www.gov.pl/zagospodarowanieprzestrzenne/app/AktPlanowaniaPrzestrzennego/PL.ZIPPZP.10417/141305-POG/1POG>

strefa planistyczna

PL.ZIPPZP.10417_141305-POG_1POG-6SI_20260208T181917

identyfier

<https://www.gov.pl/zagospodarowanieprzestrzenne/app/StrefaPlanistyczna/PL.ZIPPZP.10417/141305-POG/1POG-6SI/20260208T181917>

przestrzen nazw

PL.ZIPPZP.10417/141305-POG

lokalny id

1POG-6SI

wersja id

20260208T181917

poczatek wersji obiektu

2026-02-08T18:19:17

nazwa

strefa infrastrukturalna

oznaczenie

6SI

symbol

SI

obowiazuje od

2026-02-08

obowiazuje do

obecnie

status

w opracowaniu
<https://inspire.ec.europa.eu/codelist/ProcessStepGeneralValue/elaboration>

charakter ustalenia

ogólnie wiążące
<https://inspire.ec.europa.eu/codelist/RegulationNatureValue/generallyBinding>

profil podstawowy

teren infrastruktury technicznej
 teren komunikacji
 teren ogrodów działkowych

profil dodatkowy

teren usług

maksymalna wysokosc zabudowy

12.0 m

minimalny udzial powierzchni biologicznie czynnej

20%

geometria



plan

<https://www.gov.pl/zagospodarowanieprzestrzenne/app/AktPlanowaniaPrzestrzennego/PL.ZIPPZP.10417/141305-POG/1POG>

strefa planistyczna

PL.ZIPPZP.10417_141305-POG_1POG-6SO_20260209T180554

identyfier

<https://www.gov.pl/zagospodarowanieprzestrzenne/app/StrefaPlanistyczna/PL.ZIPPZP.10417/141305-POG/1POG-6SO/20260209T180554>

przestrzen nazw

PL.ZIPPZP.10417/141305-POG

lokalny id

1POG-6SO

wersja id

20260209T180554

poczatek wersji obiektu

2026-02-09T18:05:54

nazwa

strefa otwarta

oznaczenie

6SO

symbol

SO

obowiazuje od

2026-02-09

obowiazuje do

obecnie

status

w opracowaniu
<https://inspire.ec.europa.eu/codelist/ProcessStepGeneralValue/elaboration>

charakter ustalenia

ogólnie wiążące
<https://inspire.ec.europa.eu/codelist/RegulationNatureValue/generallyBinding>

profil podstawowy

teren rolnictwa z zakazem zabudowy
teren lasu
teren zieleni naturalnej
teren wód
teren komunikacji
teren ogrodów działkowych
teren infrastruktury technicznej

profil dodatkowy

teren elektrowni słonecznej

maksymalna wysokosc zabudowy

10.0 m

minimalny udzial powierzchni biologicznie czynnej

30%

geometria



plan

<https://www.gov.pl/zagospodarowanieprzestrzenne/app/AktPlanowaniaPrzestrzennego/PL.ZIPPZP.10417/141305-POG/1POG>

strefa planistyczna

PL.ZIPPZP.10417_141305-POG_1POG-6SR_20260208T171436

identfier

<https://www.gov.pl/zagospodarowanieprzestrzenne/app/StrefaPlanistyczna/PL.ZIPPZP.10417/141305-POG/1POG-6SR/20260208T171436>

przestrzen nazw

PL.ZIPPZP.10417/141305-POG

lokalny id

1POG-6SR

wersja id

20260208T171436

poczatek wersji obiektu

2026-02-08T17:14:36

nazwa

strefa produkcji rolniczej

oznaczenie

6SR

symbol

SR

obowiazuje od

2026-02-08

obowiazuje do

obecnie

status

w opracowaniu
<https://inspire.ec.europa.eu/codelist/ProcessStepGeneralValue/elaboration>

charakter ustalenia

ogólnie wiążące
<https://inspire.ec.europa.eu/codelist/RegulationNatureValue/generallyBinding>

profil podstawowy

teren produkcji w gospodarstwach rolnych
 teren wielkotowarowej produkcji rolnej
 teren akwakultury i obsługi rybactwa
 teren komunikacji
 teren ogrodów działkowych
 teren infrastruktury technicznej

profil dodatkowy

teren biogazowni
 teren elektrowni słonecznej

maksymalna nadziemna intensywnosc zabudowy

0.4

maksymalny udzial powierzchni zabudowy

40%

maksymalna wysokosc zabudowy

25.0 m

minimalny udzial powierzchni biologicznie czynnej

30%

geometria



plan

<https://www.gov.pl/zagospodarowanieprzestrzenne/app/AktPlanowaniaPrzestrzennego/PL.ZIPPZP.10417/141305-POG/1POG>

strefa planistyczna

PL.ZIPPZP.10417_141305-POG_1POG-6SU_20260209T142718

identyfier

<https://www.gov.pl/zagospodarowanieprzestrzenne/app/StrefaPlanistyczna/PL.ZIPPZP.10417/141305-POG/1POG-6SU/20260209T142718>

przestrzen nazw

PL.ZIPPZP.10417/141305-POG

lokalny id

1POG-6SU

wersja id

20260209T142718

poczatek wersji obiektu

2026-02-09T14:27:18

nazwa

strefa usługowa

oznaczenie

6SU

symbol

SU

obowiazuje od

2026-02-09

obowiazuje do

obecnie

status

w opracowaniu
<https://inspire.ec.europa.eu/codelist/ProcessStepGeneralValue/elaboration>

charakter ustalenia

ogólnie wiążące
<https://inspire.ec.europa.eu/codelist/RegulationNatureValue/generallyBinding>

profil podstawowy

teren usług
teren komunikacji
teren zieleni urządzonej
teren ogrodów działkowych
teren infrastruktury technicznej

maksymalna nadziemna intensywnosc zabudowy

0.6

maksymalny udzial powierzchni zabudowy

30%

maksymalna wysokosc zabudowy

25.0 m

minimalny udzial powierzchni biologicznie czynnej

40%

geometria



plan

<https://www.gov.pl/zagospodarowanieprzestrzenne/app/AktPlanowaniaPrzestrzennego/PL.ZIPPZP.10417/141305-POG/1POG>

strefa planistyczna

PL.ZIPPZP.10417_141305-POG_1POG-6SN_20260226T173326

identyfier

<https://www.gov.pl/zagospodarowanieprzestrzenne/app/StrefaPlanistyczna/PL.ZIPPZP.10417/141305-POG/1POG-6SN/20260226T173326>

przestrzen nazw

PL.ZIPPZP.10417/141305-POG

lokalny id

1POG-6SN

wersja id

20260226T173326

poczatek wersji obiektu

2026-02-26T17:33:26

nazwa

strefa zieleni i rekreacji

oznaczenie

6SN

symbol

SN

obowiazuje od

2026-02-08

obowiazuje do

obecnie

status

w opracowaniu
<https://inspire.ec.europa.eu/codelist/ProcessStepGeneralValue/elaboration>

charakter ustalenia

ogólnie wiążące
<https://inspire.ec.europa.eu/codelist/RegulationNatureValue/generallyBinding>

profil podstawowy

teren zieleni urządzonej
teren plaży
teren wód
teren komunikacji
teren ogrodów działkowych
teren infrastruktury technicznej

profil dodatkowy

teren zieleni naturalnej

maksymalna wysokosc zabudowy

6.0 m

minimalny udzial powierzchni biologicznie czynnej

80%

geometria



plan

<https://www.gov.pl/zagospodarowanieprzestrzenne/app/AktPlanowaniaPrzestrzennego/PL.ZIPPZP.10417/141305-POG/1POG>

strefa planistyczna

PL.ZIPPZP.10417_141305-POG_1POG-6SJ_20260208T114703

identyfier

<https://www.gov.pl/zagospodarowanieprzestrzenne/app/StrefaPlanistyczna/PL.ZIPPZP.10417/141305-POG/1POG-6SJ/20260208T114703>

przestrzen nazw

PL.ZIPPZP.10417/141305-POG

lokalny id

1POG-6SJ

wersja id

20260208T114703

początek wersji obiektu

2026-02-08T11:47:03

nazwa

strefa wielofunkcyjna z zabudową mieszkaniową jednorodzinną

oznaczenie

6SJ

symbol

SJ

obowiązuje od

2026-02-15

obowiązuje do

obecnie

status

w opracowaniu
<https://inspire.ec.europa.eu/codelist/ProcessStepGeneralValue/elaboration>

charakter ustalenia

ogólnie wiążące
<https://inspire.ec.europa.eu/codelist/RegulationNatureValue/generallyBinding>

profil podstawowy

teren zabudowy mieszkaniowej jednorodzinnej
 teren usług
 teren komunikacji
 teren zieleni urządzonej
 teren ogrodów działkowych
 teren infrastruktury technicznej

maksymalna nadziemna intensywność zabudowy

0.6

maksymalny udział powierzchni zabudowy

30%

maksymalna wysokość zabudowy

10.0 m

minimalny udział powierzchni biologicznie czynnej

40%

geometria



plan

<https://www.gov.pl/zagospodarowanieprzestrzenne/app/AktPlanowaniaPrzestrzennego/PL.ZIPPZP.10417/141305-POG/1POG>

strefa planistyczna

PL.ZIPPZP.10417_141305-POG_1POG-6SZ_20260207T103514

identyfier

<https://www.gov.pl/zagospodarowanieprzestrzenne/app/StrefaPlanistyczna/PL.ZIPPZP.10417/141305-POG/1POG-6SZ/20260207T103514>

przestrzen nazw

PL.ZIPPZP.10417/141305-POG

lokalny id

1POG-6SZ

wersja id

20260207T103514

początek wersji obiektu

2026-02-07T10:35:14

nazwa

strefa wielofunkcyjna z zabudową zagrodową

oznaczenie

6SZ

symbol

SZ

obowiązuje od

2026-02-07

obowiązuje do

obecnie

status

w opracowaniu
<https://inspire.ec.europa.eu/codelist/ProcessStepGeneralValue/elaboration>

charakter ustalenia

ogólnie wiążące
<https://inspire.ec.europa.eu/codelist/RegulationNatureValue/generallyBinding>

profil podstawowy

teren zabudowy zagrodowej
teren produkcji w gospodarstwach rolnych
teren akwakultury i obsługi rybactwa
teren komunikacji
teren zieleni urządzonej
teren ogrodów działkowych
teren infrastruktury technicznej

maksymalna nadziemna intensywność zabudowy

0.6

maksymalny udział powierzchni zabudowy

40%

maksymalna wysokość zabudowy

12.0 m

minimalny udział powierzchni biologicznie czynnej

30%

geometria



plan

<https://www.gov.pl/zagospodarowanieprzestrzenne/app/AktPlanowaniaPrzestrzennego/PL.ZIPPZP.10417/141305-POG/1POG>

strefa planistyczna

PL.ZIPPZP.10417_141305-POG_1POG-7SW_20260208T113702

identyfier

<https://www.gov.pl/zagospodarowanieprzestrzenne/app/StrefaPlanistyczna/PL.ZIPPZP.10417/141305-POG/1POG-7SW/20260208T113702>

przestrzen nazw

PL.ZIPPZP.10417/141305-POG

lokalny id

1POG-7SW

wersja id

20260208T113702

początek wersji obiektu

2026-02-08T11:37:02

nazwa

strefa wielofunkcyjna z zabudową mieszkaniową wielorodzinną

oznaczenie

7SW

symbol

SW

obowiązuje od

2026-02-08

obowiązuje do

obecnie

status

w opracowaniu
<https://inspire.ec.europa.eu/codelist/ProcessStepGeneralValue/elaboration>

charakter ustalenia

ogólnie wiążące
<https://inspire.ec.europa.eu/codelist/RegulationNatureValue/generallyBinding>

profil podstawowy

teren zabudowy mieszkaniowej wielorodzinnej
teren usług
teren komunikacji
teren zieleni urządzonej
teren ogrodów działkowych
teren infrastruktury technicznej

maksymalna nadziemna intensywnosc zabudowy

2

maksymalny udział powierzchni zabudowy

45%

maksymalna wysokosc zabudowy

15.0 m

minimalny udział powierzchni biologicznie czynnej

40%

geometria



plan

<https://www.gov.pl/zagospodarowanieprzestrzenne/app/AktPlanowaniaPrzestrzennego/PL.ZIPPZP.10417/141305-POG/1POG>

strefa planistyczna

PL.ZIPPZP.10417_141305-POG_1POG-7SI_20260211T135427

identyfier

<https://www.gov.pl/zagospodarowanieprzestrzenne/app/StrefaPlanistyczna/PL.ZIPPZP.10417/141305-POG/1POG-7SI/20260211T135427>

przestrzen nazw

PL.ZIPPZP.10417/141305-POG

lokalny id

1POG-7SI

wersja id

20260211T135427

poczatek wersji obiektu

2026-02-11T13:54:27

nazwa

strefa infrastrukturalna

oznaczenie

7SI

symbol

SI

obowiazuje od

2026-02-08

obowiazuje do

obecnie

status

w opracowaniu
<https://inspire.ec.europa.eu/codelist/ProcessStepGeneralValue/elaboration>

charakter ustalenia

ogólnie wiążące
<https://inspire.ec.europa.eu/codelist/RegulationNatureValue/generallyBinding>

profil podstawowy

teren infrastruktury technicznej
teren komunikacji
teren ogrodów działkowych

profil dodatkowy

teren usług

maksymalna wysokosc zabudowy

50.0 m

minimalny udzial powierzchni biologicznie czynnej

20%

geometria



plan

<https://www.gov.pl/zagospodarowanieprzestrzenne/app/AktPlanowaniaPrzestrzennego/PL.ZIPPZP.10417/141305-POG/1POG>

strefa planistyczna

PL.ZIPPZP.10417_141305-POG_1POG-7SP_20260226T174705

identyfier

<https://www.gov.pl/zagospodarowanieprzestrzenne/app/StrefaPlanistyczna/PL.ZIPPZP.10417/141305-POG/1POG-7SP/20260226T174705>

przestrzen nazw

PL.ZIPPZP.10417/141305-POG

lokalny id

1POG-7SP

wersja id

20260226T174705

poczatek wersji obiektu

2026-02-26T17:47:05

nazwa

strefa gospodarcza

oznaczenie

7SP

symbol

SP

obowiazuje od

2026-02-08

obowiazuje do

obecnie

status

w opracowaniu
<https://inspire.ec.europa.eu/codelist/ProcessStepGeneralValue/elaboration>

charakter ustalenia

ogólnie wiążące
<https://inspire.ec.europa.eu/codelist/RegulationNatureValue/generallyBinding>

profil podstawowy

teren produkcji
teren komunikacji
teren zieleni urządzonej
teren ogrodów działkowych
teren infrastruktury technicznej

profil dodatkowy

teren usług

maksymalna nadziemna intensywnosc zabudowy

0.5

maksymalny udzial powierzchni zabudowy

50%

maksymalna wysokosc zabudowy

15.0 m

minimalny udzial powierzchni biologicznie czynnej

20%

geometria



plan

<https://www.gov.pl/zagospodarowanieprzestrzenne/app/AktPlanowaniaPrzestrzennego/PL.ZIPPZP.10417/141305-POG/1POG>

strefa planistyczna

PL.ZIPPZP.10417_141305-POG_1POG-7SO_20260209T180629

identyfier

<https://www.gov.pl/zagospodarowanieprzestrzenne/app/StrefaPlanistyczna/PL.ZIPPZP.10417/141305-POG/1POG-7SO/20260209T180629>

przestrzen nazw

PL.ZIPPZP.10417/141305-POG

lokalny id

1POG-7SO

wersja id

20260209T180629

poczatek wersji obiektu

2026-02-09T18:06:29

nazwa

strefa otwarta

oznaczenie

7SO

symbol

SO

obowiazuje od

2026-02-09

obowiazuje do

obecnie

status

w opracowaniu
<https://inspire.ec.europa.eu/codelist/ProcessStepGeneralValue/elaboration>

charakter ustalenia

ogólnie wiążące
<https://inspire.ec.europa.eu/codelist/RegulationNatureValue/generallyBinding>

profil podstawowy

teren rolnictwa z zakazem zabudowy
teren lasu
teren zieleni naturalnej
teren wód
teren komunikacji
teren ogrodów działkowych
teren infrastruktury technicznej

profil dodatkowy

teren elektrowni słonecznej

maksymalna wysokosc zabudowy

10.0 m

minimalny udzial powierzchni biologicznie czynnej

30%

geometria



plan

<https://www.gov.pl/zagospodarowanieprzestrzenne/app/AktPlanowaniaPrzestrzennego/PL.ZIPPZP.10417/141305-POG/1POG>

strefa planistyczna

PL.ZIPPZP.10417_141305-POG_1POG-7SR_20260226T173955

identyfier

<https://www.gov.pl/zagospodarowanieprzestrzenne/app/StrefaPlanistyczna/PL.ZIPPZP.10417/141305-POG/1POG-7SR/20260226T173955>

przestrzen nazw

PL.ZIPPZP.10417/141305-POG

lokalny id

1POG-7SR

wersja id

20260226T173955

poczatek wersji obiektu

2026-02-26T17:39:55

nazwa

strefa produkcji rolniczej

oznaczenie

7SR

symbol

SR

obowiazuje od

2026-02-08

obowiazuje do

obecnie

status

w opracowaniu
<https://inspire.ec.europa.eu/codelist/ProcessStepGeneralValue/elaboration>

charakter ustalenia

ogólnie wiążące
<https://inspire.ec.europa.eu/codelist/RegulationNatureValue/generallyBinding>

profil podstawowy

teren produkcji w gospodarstwach rolnych
teren wielkotowarowej produkcji rolnej
teren akwakultury i obsługi rybactwa
teren komunikacji
teren ogrodów działkowych
teren infrastruktury technicznej

profil dodatkowy

teren biogazowni
teren elektrowni słonecznej

maksymalna nadziemna intensywnosc zabudowy

0.4

maksymalny udzial powierzchni zabudowy

40%

maksymalna wysokosc zabudowy

25.0 m

minimalny udzial powierzchni biologicznie czynnej

30%

geometria	
plan	https://www.gov.pl/zagospodarowanieprzestrzenne/app/AktPlanowaniaPrzestrzennego/PL.ZIPPZP.10417/141305-POG/1POG
strefa planistyczna	PL.ZIPPZP.10417_141305-POG_1POG-7SN_20260226T173318
identfier	https://www.gov.pl/zagospodarowanieprzestrzenne/app/StrefaPlanistyczna/PL.ZIPPZP.10417/141305-POG/1POG-7SN/20260226T173318
przestrzen nazw	PL.ZIPPZP.10417/141305-POG
lokalny id	1POG-7SN
wersja id	20260226T173318
poczatek wersji obiektu	2026-02-26T17:33:18
nazwa	strefa zieleni i rekreacji
oznaczenie	7SN
symbol	SN
obowiazuje od	2026-02-08
obowiazuje do	obecnie
status	w opracowaniu https://inspire.ec.europa.eu/codelist/ProcessStepGeneralValue/elaboration
charakter ustalenia	ogólnie wiążące https://inspire.ec.europa.eu/codelist/RegulationNatureValue/generallyBinding
profil podstawowy	teren zieleni urządzonej teren plaży teren wód teren komunikacji teren ogrodów działkowych teren infrastruktury technicznej
profil dodatkowy	teren usług sportu i rekreacji teren usług kultury i rozrywki teren zieleni naturalnej
maksymalna wysokosc zabudowy	10.0 m
minimalny udzial powierzchni biologicznie czynnej	70%
geometria	



plan

<https://www.gov.pl/zagospodarowanieprzestrzenne/app/AktPlanowaniaPrzestrzennego/PL.ZIPPZP.10417/141305-POG/1POG>

strefa planistyczna

PL.ZIPPZP.10417_141305-POG_1POG-7SU_20260209T143037

identyfier

<https://www.gov.pl/zagospodarowanieprzestrzenne/app/StrefaPlanistyczna/PL.ZIPPZP.10417/141305-POG/1POG-7SU/20260209T143037>

przestrzen nazw

PL.ZIPPZP.10417/141305-POG

lokalny id

1POG-7SU

wersja id

20260209T143037

poczatek wersji obiektu

2026-02-09T14:30:37

nazwa

strefa usługowa

oznaczenie

7SU

symbol

SU

obowiazuje od

2026-02-09

obowiazuje do

obecnie

status

w opracowaniu
<https://inspire.ec.europa.eu/codelist/ProcessStepGeneralValue/elaboration>

charakter ustalenia

ogólnie wiążące
<https://inspire.ec.europa.eu/codelist/RegulationNatureValue/generallyBinding>

profil podstawowy

teren usług
teren komunikacji
teren zieleni urządzonej
teren ogrodów działkowych
teren infrastruktury technicznej

maksymalna nadziemna intensywnosc zabudowy

0.6

maksymalny udzial powierzchni zabudowy

30%


maksymalna wysokosc zabudowy

22.0 m

minimalny udzial powierzchni biologicznie czynnej

30%

geometria



plan

<https://www.gov.pl/zagospodarowanieprzestrzenne/app/AktPlanowaniaPrzestrzennego/PL.ZIPPZP.10417/141305-POG/1POG>

strefa planistyczna

PL.ZIPPZP.10417_141305-POG_1POG-7SJ_20260208T114941

identfier

<https://www.gov.pl/zagospodarowanieprzestrzenne/app/StrefaPlanistyczna/PL.ZIPPZP.10417/141305-POG/1POG-7SJ/20260208T114941>

przestrzen nazw

PL.ZIPPZP.10417/141305-POG

lokalny id

1POG-7SJ

wersja id

20260208T114941

poczatek wersji obiektu

2026-02-08T11:49:41

nazwa

strefa wielofunkcyjna z zabudową mieszkaniową jednorodzinną

oznaczenie

7SJ

symbol

SJ

obowiazuje od

2026-02-08

obowiazuje do

obecnie

status

w opracowaniu
<https://inspire.ec.europa.eu/codelist/ProcessStepGeneralValue/elaboration>

charakter ustalenia

ogólnie wiążące
<https://inspire.ec.europa.eu/codelist/RegulationNatureValue/generallyBinding>

profil podstawowy

teren zabudowy mieszkaniowej jednorodzinnej
teren usług
teren komunikacji
teren zieleni urządzonej
teren ogrodów działkowych
teren infrastruktury technicznej

profil dodatkowy

teren zabudowy letniskowej lub rekreacji indywidualnej
teren zieleni naturalnej

maksymalna nadziemna intensywnosc zabudowy

0.6

maksymalny udzial powierzchni zabudowy

30%

maksymalna wysokosc zabudowy

10.0 m

minimalny udzial powierzchni biologicznie czynnej

40%

geometria	
plan	https://www.gov.pl/zagospodarowanieprzestrzenne/app/AktPlanowaniaPrzestrzennego/PL.ZIPPZP.10417/141305-POG/1POG
strefa planistyczna	PL.ZIPPZP.10417_141305-POG_1POG-7SZ_20260207T103712
identyfier	https://www.gov.pl/zagospodarowanieprzestrzenne/app/StrefaPlanistyczna/PL.ZIPPZP.10417/141305-POG/1POG-7SZ/20260207T103712
przestrzen nazw	PL.ZIPPZP.10417/141305-POG
lokalny id	1POG-7SZ
wersja id	20260207T103712
poczatek wersji obiektu	2026-02-07T10:37:12
nazwa	strefa wielofunkcyjna z zabudową zagrodową
oznaczenie	7SZ
symbol	SZ
obowiazuje od	2026-02-07
obowiazuje do	obecnie
status	w opracowaniu https://inspire.ec.europa.eu/codelist/ProcessStepGeneralValue/elaboration
charakter ustalenia	ogólnie wiążące https://inspire.ec.europa.eu/codelist/RegulationNatureValue/generallyBinding
profil podstawowy	teren zabudowy zagrodowej teren produkcji w gospodarstwach rolnych teren akwakultury i obsługi rybactwa teren komunikacji teren zieleni urządzonej teren ogrodów działkowych teren infrastruktury technicznej
maksymalna nadziemna intensywnosc zabudowy	0.6
maksymalny udzial powierzchni zabudowy	40%
maksymalna wysokosc zabudowy	12.0 m
minimalny udzial powierzchni biologicznie czynnej	30%
geometria	



plan

<https://www.gov.pl/zagospodarowanieprzestrzenne/app/AktPlanowaniaPrzestrzennego/PL.ZIPPZP.10417/141305-POG/1POG>

strefa planistyczna

PL.ZIPPZP.10417_141305-POG_1POG-8SI_20260302T142536

identyfier

<https://www.gov.pl/zagospodarowanieprzestrzenne/app/StrefaPlanistyczna/PL.ZIPPZP.10417/141305-POG/1POG-8SI/20260302T142536>

przestrzen nazw

PL.ZIPPZP.10417/141305-POG

lokalny id

1POG-8SI

wersja id

20260302T142536

poczatek wersji obiektu

2026-03-02T14:25:36

nazwa

strefa infrastrukturalna

oznaczenie

8SI

symbol

SI

obowiazuje od

2026-02-15

obowiazuje do

obecnie

status

w opracowaniu
<https://inspire.ec.europa.eu/codelist/ProcessStepGeneralValue/elaboration>

charakter ustalenia

ogólnie wiążące
<https://inspire.ec.europa.eu/codelist/RegulationNatureValue/generallyBinding>

profil podstawowy

teren infrastruktury technicznej
teren komunikacji
teren ogrodów działkowych

maksymalna wysokosc zabudowy

12.0 m

minimalny udzial powierzchni biologicznie czynnej

20%

geometria



plan <https://www.gov.pl/zagospodarowanieprzestrzenne/app/AktPlanowaniaPrzestrzennego/PL.ZIPPZP.10417/141305-POG/1POG>

strefa planistyczna PL.ZIPPZP.10417_141305-POG_1POG-8SR_20260208T171611

identyfier <https://www.gov.pl/zagospodarowanieprzestrzenne/app/StrefaPlanistyczna/PL.ZIPPZP.10417/141305-POG/1POG-8SR/20260208T171611>

przestrzen nazw PL.ZIPPZP.10417/141305-POG

lokalny id 1POG-8SR

wersja id 20260208T171611

początek wersji obiektu 2026-02-08T17:16:11

nazwa strefa produkcji rolniczej

oznaczenie 8SR

symbol SR

obowiązuje od 2026-02-08

obowiązuje do obecnie

status w opracowaniu
<https://inspire.ec.europa.eu/codelist/ProcessStepGeneralValue/elaboration>

charakter ustalenia ogólnie wiążące
<https://inspire.ec.europa.eu/codelist/RegulationNatureValue/generallyBinding>

profil podstawowy teren produkcji w gospodarstwach rolnych
teren wielkotowarowej produkcji rolnej
teren akwakultury i obsługi rybactwa
teren komunikacji
teren ogrodów działkowych
teren infrastruktury technicznej

profil dodatkowy teren biogazowni
teren elektrowni słonecznej

maksymalna nadziemna intensywność zabudowy 0.4

maksymalny udział powierzchni zabudowy 40%

maksymalna wysokość zabudowy 25.0 m

minimalny udział powierzchni biologicznie czynnej 30%

geometria	
plan	https://www.gov.pl/zagospodarowanieprzestrzenne/app/AktPlanowaniaPrzestrzennego/PL.ZIPPZP.10417/141305-POG/1POG
strefa planistyczna	PL.ZIPPZP.10417_141305-POG_1POG-8SP_20260226T174647
identfier	https://www.gov.pl/zagospodarowanieprzestrzenne/app/StrefaPlanistyczna/PL.ZIPPZP.10417/141305-POG/1POG-8SP/20260226T174647
przestrzen nazw	PL.ZIPPZP.10417/141305-POG
lokalny id	1POG-8SP
wersja id	20260226T174647
poczatek wersji obiektu	2026-02-26T17:46:47
nazwa	strefa gospodarcza
oznaczenie	8SP
symbol	SP
obowiazuje od	2026-02-08
obowiazuje do	obecnie
status	w opracowaniu https://inspire.ec.europa.eu/codelist/ProcessStepGeneralValue/elaboration
charakter ustalenia	ogólnie wiążące https://inspire.ec.europa.eu/codelist/RegulationNatureValue/generallyBinding
profil podstawowy	teren produkcji teren komunikacji teren zieleni urządzonej teren ogrodów działkowych teren infrastruktury technicznej
profil dodatkowy	teren usług
maksymalna nadziemna intensywnosc zabudowy	0.5
maksymalny udzial powierzchni zabudowy	50%
maksymalna wysokosc zabudowy	15.0 m
minimalny udzial powierzchni biologicznie czynnej	20%
geometria	



plan

<https://www.gov.pl/zagospodarowanieprzestrzenne/app/AktPlanowaniaPrzestrzennego/PL.ZIPPZP.10417/141305-POG/1POG>

strefa planistyczna

PL.ZIPPZP.10417_141305-POG_1POG-8SW_20260208T113928

identyfier

<https://www.gov.pl/zagospodarowanieprzestrzenne/app/StrefaPlanistyczna/PL.ZIPPZP.10417/141305-POG/1POG-8SW/20260208T113928>

przestrzen nazw

PL.ZIPPZP.10417/141305-POG

lokalny id

1POG-8SW

wersja id

20260208T113928

początek wersji obiektu

2026-02-08T11:39:28

nazwa

strefa wielofunkcyjna z zabudową mieszkaniową wielorodzinną

oznaczenie

8SW

symbol

SW

obowiązuje od

2026-02-08

obowiązuje do

obecnie

status

w opracowaniu
<https://inspire.ec.europa.eu/codelist/ProcessStepGeneralValue/elaboration>

charakter ustalenia

ogólnie wiążące
<https://inspire.ec.europa.eu/codelist/RegulationNatureValue/generallyBinding>

profil podstawowy

teren zabudowy mieszkaniowej wielorodzinnej
 teren usług
 teren komunikacji
 teren zieleni urządzonej
 teren ogrodów działkowych
 teren infrastruktury technicznej

maksymalna nadziemna intensywność zabudowy

0.9

maksymalny udział powierzchni zabudowy

30%

maksymalna wysokość zabudowy

12.0 m

minimalny udział powierzchni biologicznie czynnej

40%

geometria



plan

<https://www.gov.pl/zagospodarowanieprzestrzenne/app/AktPlanowaniaPrzestrzennego/PL.ZIPPZP.10417/141305-POG/1POG>

strefa planistyczna

PL.ZIPPZP.10417_141305-POG_1POG-8SN_20260226T173253

identyfier

<https://www.gov.pl/zagospodarowanieprzestrzenne/app/StrefaPlanistyczna/PL.ZIPPZP.10417/141305-POG/1POG-8SN/20260226T173253>

przestrzen nazw

PL.ZIPPZP.10417/141305-POG

lokalny id

1POG-8SN

wersja id

20260226T173253

poczatek wersji obiektu

2026-02-26T17:32:53

nazwa

strefa zieleni i rekreacji

oznaczenie

8SN

symbol

SN

obowiazuje od

2026-02-08

obowiazuje do

obecnie

status

w opracowaniu
<https://inspire.ec.europa.eu/codelist/ProcessStepGeneralValue/elaboration>

charakter ustalenia

ogólnie wiążące
<https://inspire.ec.europa.eu/codelist/RegulationNatureValue/generallyBinding>

profil podstawowy

teren zieleni urządzonej
teren plaży
teren wód
teren komunikacji
teren ogrodów działkowych
teren infrastruktury technicznej

profil dodatkowy

teren usług sportu i rekreacji
teren usług kultury i rozrywki
teren usług edukacji
teren usług zdrowia i pomocy społecznej
teren zieleni naturalnej

maksymalna wysokosc zabudowy

10.0 m

minimalny udzial powierzchni biologicznie czynnej

70%

geometria



plan

<https://www.gov.pl/zagospodarowanieprzestrzenne/app/AktPlanowaniaPrzestrzennego/PL.ZIPPZP.10417/141305-POG/1POG>

strefa planistyczna

PL.ZIPPZP.10417_141305-POG_1POG-8SO_20260209T180645

identyfier

<https://www.gov.pl/zagospodarowanieprzestrzenne/app/StrefaPlanistyczna/PL.ZIPPZP.10417/141305-POG/1POG-8SO/20260209T180645>

przestrzen nazw

PL.ZIPPZP.10417/141305-POG

lokalny id

1POG-8SO

wersja id

20260209T180645

poczatek wersji obiektu

2026-02-09T18:06:45

nazwa

strefa otwarta

oznaczenie

8SO

symbol

SO

obowiazuje od

2026-02-09

obowiazuje do

obecnie

status

w opracowaniu
<https://inspire.ec.europa.eu/codelist/ProcessStepGeneralValue/elaboration>

charakter ustalenia

ogólnie wiążące
<https://inspire.ec.europa.eu/codelist/RegulationNatureValue/generallyBinding>

profil podstawowy

teren rolnictwa z zakazem zabudowy
teren lasu
teren zieleni naturalnej
teren wód
teren komunikacji
teren ogrodów działkowych
teren infrastruktury technicznej

profil dodatkowy

teren elektrowni słonecznej

maksymalna wysokosc zabudowy

10.0 m

minimalny udzial powierzchni biologicznie czynnej

30%

geometria



plan

<https://www.gov.pl/zagospodarowanieprzestrzenne/app/AktPlanowaniaPrzestrzennego/PL.ZIPPZP.10417/141305-POG/1POG>

strefa planistyczna

PL.ZIPPZP.10417_141305-POG_1POG-8SU_20260209T143203

identyfier

<https://www.gov.pl/zagospodarowanieprzestrzenne/app/StrefaPlanistyczna/PL.ZIPPZP.10417/141305-POG/1POG-8SU/20260209T143203>

przestrzen nazw

PL.ZIPPZP.10417/141305-POG

lokalny id

1POG-8SU

wersja id

20260209T143203

poczatek wersji obiektu

2026-02-09T14:32:03

nazwa

strefa usługowa

oznaczenie

8SU

symbol

SU

obowiazuje od

2026-02-09

obowiazuje do

obecnie

status

w opracowaniu
<https://inspire.ec.europa.eu/codelist/ProcessStepGeneralValue/elaboration>

charakter ustalenia

ogólnie wiążące
<https://inspire.ec.europa.eu/codelist/RegulationNatureValue/generallyBinding>

profil podstawowy

teren usług
teren komunikacji
teren zieleni urządzonej
teren ogrodów działkowych
teren infrastruktury technicznej

maksymalna nadziemna intensywnosc zabudowy

0.3

maksymalny udzial powierzchni zabudowy

30%

maksymalna wysokosc zabudowy

6.0 m

minimalny udzial powierzchni biologicznie czynnej

40%

geometria



plan

<https://www.gov.pl/zagospodarowanieprzestrzenne/app/AktPlanowaniaPrzestrzennego/PL.ZIPPZP.10417/141305-POG/1POG>

strefa planistyczna

PL.ZIPPZP.10417_141305-POG_1POG-8SJ_20260208T115126

identyfier

<https://www.gov.pl/zagospodarowanieprzestrzenne/app/StrefaPlanistyczna/PL.ZIPPZP.10417/141305-POG/1POG-8SJ/20260208T115126>

przestrzen nazw

PL.ZIPPZP.10417/141305-POG

lokalny id

1POG-8SJ

wersja id

20260208T115126

początek wersji obiektu

2026-02-08T11:51:26

nazwa

strefa wielofunkcyjna z zabudową mieszkaniową jednorodzinną

oznaczenie

8SJ

symbol

SJ

obowiązuje od

2026-02-08

obowiązuje do

obecnie

status

w opracowaniu
<https://inspire.ec.europa.eu/codelist/ProcessStepGeneralValue/elaboration>

charakter ustalenia

ogólnie wiążące
<https://inspire.ec.europa.eu/codelist/RegulationNatureValue/generallyBinding>

profil podstawowy

teren zabudowy mieszkaniowej jednorodzinnej
 teren usług
 teren komunikacji
 teren zieleni urządzonej
 teren ogrodów działkowych
 teren infrastruktury technicznej

profil dodatkowy

teren zieleni naturalnej

maksymalna nadziemna intensywność zabudowy

0.6

maksymalny udział powierzchni zabudowy

30%

maksymalna wysokość zabudowy

10.0 m

minimalny udział powierzchni biologicznie czynnej

40%

geometria



plan

<https://www.gov.pl/zagospodarowanieprzestrzenne/app/AktPlanowaniaPrzestrzennego/PL.ZIPPZP.10417/141305-POG/1POG>

strefa planistyczna

PL.ZIPPZP.10417_141305-POG_1POG-8SZ_20260207T103610

identfier

<https://www.gov.pl/zagospodarowanieprzestrzenne/app/StrefaPlanistyczna/PL.ZIPPZP.10417/141305-POG/1POG-8SZ/20260207T103610>

przestrzen nazw

PL.ZIPPZP.10417/141305-POG

lokalny id

1POG-8SZ

wersja id

20260207T103610

poczatek wersji obiektu

2026-02-07T10:36:10

nazwa

strefa wielofunkcyjna z zabudową zagrodową

oznaczenie

8SZ

symbol

SZ

obowiazuje od

2026-02-07

obowiazuje do

obecnie

status

w opracowaniu
<https://inspire.ec.europa.eu/codelist/ProcessStepGeneralValue/elaboration>

charakter ustalenia

ogólnie wiążące
<https://inspire.ec.europa.eu/codelist/RegulationNatureValue/generallyBinding>

profil podstawowy

teren zabudowy zagrodowej
teren produkcji w gospodarstwach rolnych
teren akwakultury i obsługi rybactwa
teren komunikacji
teren zieleni urządzonej
teren ogrodów działkowych
teren infrastruktury technicznej

profil dodatkowy

teren usług

maksymalna nadziemna intensywnosc zabudowy

0.6

maksymalny udzial powierzchni zabudowy

40%

maksymalna wysokosc zabudowy

12.0 m

minimalny udzial powierzchni biologicznie czynnej

30%

geometria	
plan	https://www.gov.pl/zagospodarowanieprzestrzenne/app/AktPlanowaniaPrzestrzennego/PL.ZIPPZP.10417/141305-POG/1POG
strefa planistyczna	PL.ZIPPZP.10417_141305-POG_1POG-9SW_20260208T114320
identyfier	https://www.gov.pl/zagospodarowanieprzestrzenne/app/StrefaPlanistyczna/PL.ZIPPZP.10417/141305-POG/1POG-9SW/20260208T114320
przestrzen nazw	PL.ZIPPZP.10417/141305-POG
lokalny id	1POG-9SW
wersja id	20260208T114320
poczatek wersji obiektu	2026-02-08T11:43:20
nazwa	strefa wielofunkcyjna z zabudową mieszkaniową wielorodzinną
oznaczenie	9SW
symbol	SW
obowiazuje od	2026-02-08
obowiazuje do	obecnie
status	w opracowaniu https://inspire.ec.europa.eu/codelist/ProcessStepGeneralValue/elaboration
charakter ustalenia	ogólnie wiążące https://inspire.ec.europa.eu/codelist/RegulationNatureValue/generallyBinding
profil podstawowy	teren zabudowy mieszkaniowej wielorodzinnej teren usług teren komunikacji teren zieleni urządzonej teren ogrodów działkowych teren infrastruktury technicznej
profil dodatkowy	teren zieleni naturalnej
maksymalna nadziemna intensywnosc zabudowy	0.4
maksymalny udzial powierzchni zabudowy	15%
maksymalna wysokosc zabudowy	12.0 m
minimalny udzial powierzchni biologicznie czynnej	50%
geometria	



plan

<https://www.gov.pl/zagospodarowanieprzestrzenne/app/AktPlanowaniaPrzestrzennego/PL.ZIPPZP.10417/141305-POG/1POG>

strefa planistyczna

PL.ZIPPZP.10417_141305-POG_1POG-9SI_20260208T182121

identyfier

<https://www.gov.pl/zagospodarowanieprzestrzenne/app/StrefaPlanistyczna/PL.ZIPPZP.10417/141305-POG/1POG-9SI/20260208T182121>

przestrzen nazw

PL.ZIPPZP.10417/141305-POG

lokalny id

1POG-9SI

wersja id

20260208T182121

poczatek wersji obiektu

2026-02-08T18:21:21

nazwa

strefa infrastrukturalna

oznaczenie

9SI

symbol

SI

obowiazuje od

2026-02-08

obowiazuje do

obecnie

status

w opracowaniu
<https://inspire.ec.europa.eu/codelist/ProcessStepGeneralValue/elaboration>

charakter ustalenia

ogólnie wiążące
<https://inspire.ec.europa.eu/codelist/RegulationNatureValue/generallyBinding>

profil podstawowy

teren infrastruktury technicznej
teren komunikacji
teren ogrodów działkowych

profil dodatkowy

teren usług

maksymalna wysokosc zabudowy

50.0 m

minimalny udzial powierzchni biologicznie czynnej

20%

geometria



plan	https://www.gov.pl/zagospodarowanieprzestrzenne/app/AktPlanowaniaPrzestrzennego/PL.ZIPPZP.10417/141305-POG/1POG
------	---

strefa planistyczna	PL.ZIPPZP.10417_141305-POG_1POG-9SN_20260226T173249
---------------------	---

identyfier	https://www.gov.pl/zagospodarowanieprzestrzenne/app/StrefaPlanistyczna/PL.ZIPPZP.10417/141305-POG/1POG-9SN/20260226T173249
------------	---

przestrzen nazw	PL.ZIPPZP.10417/141305-POG
-----------------	----------------------------

lokalny id	1POG-9SN
------------	----------

wersja id	20260226T173249
-----------	-----------------

poczatek wersji obiektu	2026-02-26T17:32:49
-------------------------	---------------------

nazwa	strefa zieleni i rekreacji
-------	----------------------------

oznaczenie	9SN
------------	-----

symbol	SN
--------	----

obowiazuje od	2026-02-09
---------------	------------

obowiazuje do	obecnie
---------------	---------

status	w opracowaniu https://inspire.ec.europa.eu/codelist/ProcessStepGeneralValue/elaboration
--------	--

charakter ustalenia	ogólnie wiążące https://inspire.ec.europa.eu/codelist/RegulationNatureValue/generallyBinding
---------------------	--

profil podstawowy	teren zieleni urządzonej teren plaży teren wód teren komunikacji teren ogrodów działkowych teren infrastruktury technicznej
-------------------	--

profil dodatkowy	teren usług sportu i rekreacji teren usług kultury i rozrywki teren usług edukacji
------------------	--

maksymalna nadziemna intensywnosc zabudowy	0.4
--	-----

maksymalny udzial powierzchni zabudowy	20%
--	-----

maksymalna wysokosc zabudowy	10.0 m
------------------------------	--------

minimalny udzial powierzchni biologicznie czynnej	50%
---	-----

geometria



plan

<https://www.gov.pl/zagospodarowanieprzestrzenne/app/AktPlanowaniaPrzestrzennego/PL.ZIPPZP.10417/141305-POG/1POG>

strefa planistyczna

PL.ZIPPZP.10417_141305-POG_1POG-9SP_20260226T174635

identfier

<https://www.gov.pl/zagospodarowanieprzestrzenne/app/StrefaPlanistyczna/PL.ZIPPZP.10417/141305-POG/1POG-9SP/20260226T174635>

przestrzen nazw

PL.ZIPPZP.10417/141305-POG

lokalny id

1POG-9SP

wersja id

20260226T174635

początek wersji obiektu

2026-02-26T17:46:35

nazwa

strefa gospodarcza

oznaczenie

9SP

symbol

SP

obowiązuje od

2026-02-08

obowiązuje do

obecnie

status

w opracowaniu
<https://inspire.ec.europa.eu/codelist/ProcessStepGeneralValue/elaboration>

charakter ustalenia

ogólnie wiążące
<https://inspire.ec.europa.eu/codelist/RegulationNatureValue/generallyBinding>

profil podstawowy

teren produkcji
teren komunikacji
teren zieleni urządzonej
teren ogrodów działkowych
teren infrastruktury technicznej

profil dodatkowy

teren usług

maksymalna nadziemna intensywnosc zabudowy

0.5

maksymalny udział powierzchni zabudowy

50%

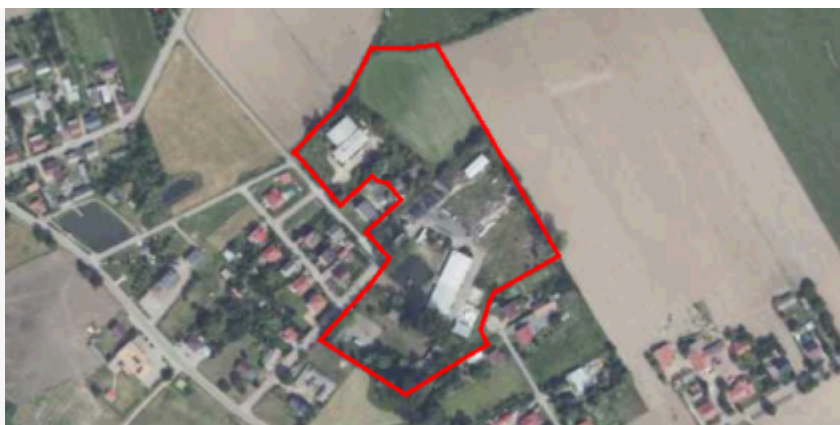
maksymalna wysokosc zabudowy

15.0 m

minimalny udział powierzchni biologicznie czynnej

20%

geometria



plan

<https://www.gov.pl/zagospodarowanieprzestrzenne/app/AktPlanowaniaPrzestrzennego/PL.ZIPPZP.10417/141305-POG/1POG>

strefa planistyczna

PL.ZIPPZP.10417_141305-POG_1POG-9SR_20260211T145550

identyfier

<https://www.gov.pl/zagospodarowanieprzestrzenne/app/StrefaPlanistyczna/PL.ZIPPZP.10417/141305-POG/1POG-9SR/20260211T145550>

przestrzen nazw

PL.ZIPPZP.10417/141305-POG

lokalny id

1POG-9SR

wersja id

20260211T145550

poczatek wersji obiektu

2026-02-11T14:55:50

nazwa

strefa produkcji rolniczej

oznaczenie

9SR

symbol

SR

obowiazuje od

2026-02-08

obowiazuje do

obecnie

status

w opracowaniu
<https://inspire.ec.europa.eu/codelist/ProcessStepGeneralValue/elaboration>

charakter ustalenia

ogólnie wiążące
<https://inspire.ec.europa.eu/codelist/RegulationNatureValue/generallyBinding>

profil podstawowy

teren produkcji w gospodarstwach rolnych
teren wielkotowarowej produkcji rolnej
teren akwakultury i obsługi rybactwa
teren komunikacji
teren ogrodów działkowych
teren infrastruktury technicznej

profil dodatkowy

teren biogazowni
teren elektrowni słonecznej

maksymalna nadziemna intensywnosc zabudowy

0.4

maksymalny udzial powierzchni zabudowy

40%

maksymalna wysokosc zabudowy

25.0 m

minimalny udzial powierzchni biologicznie czynnej

30%

geometria



plan

<https://www.gov.pl/zagospodarowanieprzestrzenne/app/AktPlanowaniaPrzestrzennego/PL.ZIPPZP.10417/141305-POG/1POG>

strefa planistyczna

PL.ZIPPZP.10417_141305-POG_1POG-9SO_20260226T083621

identyfier

<https://www.gov.pl/zagospodarowanieprzestrzenne/app/StrefaPlanistyczna/PL.ZIPPZP.10417/141305-POG/1POG-9SO/20260226T083621>

przestrzen nazw

PL.ZIPPZP.10417/141305-POG

lokalny id

1POG-9SO

wersja id

20260226T083621

początek wersji obiektu

2026-02-26T08:36:21

nazwa

strefa otwarta

oznaczenie

9SO

symbol

SO

obowiązuje od

2026-02-10

obowiązuje do

obecnie

status

w opracowaniu
<https://inspire.ec.europa.eu/codelist/ProcessStepGeneralValue/elaboration>

charakter ustalenia

ogólnie wiążące
<https://inspire.ec.europa.eu/codelist/RegulationNatureValue/generallyBinding>

profil podstawowy

teren rolnictwa z zakazem zabudowy
teren lasu
teren zieleni naturalnej
teren wód
teren komunikacji
teren ogrodów działkowych
teren infrastruktury technicznej

profil dodatkowy

teren elektrowni słonecznej

maksymalna wysokość zabudowy

10.0 m

minimalny udział powierzchni biologicznie czynnej

30%

geometria



plan

<https://www.gov.pl/zagospodarowanieprzestrzenne/app/AktPlanowaniaPrzestrzennego/PL.ZIPPZP.10417/141305-POG/1POG>

strefa planistyczna

PL.ZIPPZP.10417_141305-POG_1POG-9SU_20260209T143332

identyfier

<https://www.gov.pl/zagospodarowanieprzestrzenne/app/StrefaPlanistyczna/PL.ZIPPZP.10417/141305-POG/1POG-9SU/20260209T143332>

przestrzen nazw

PL.ZIPPZP.10417/141305-POG

lokalny id

1POG-9SU

wersja id

20260209T143332

początek wersji obiektu

2026-02-09T14:33:32

nazwa

strefa usługowa

oznaczenie

9SU

symbol

SU

obowiązuje od

2026-02-09

obowiązuje do

obecnie

status

w opracowaniu
<https://inspire.ec.europa.eu/codelist/ProcessStepGeneralValue/elaboration>

charakter ustalenia

ogólnie wiążące
<https://inspire.ec.europa.eu/codelist/RegulationNatureValue/generallyBinding>

profil podstawowy

teren usług
teren komunikacji
teren zieleni urządzonej
teren ogrodów działkowych
teren infrastruktury technicznej

maksymalna nadziemna intensywność zabudowy

0.4

maksymalny udział powierzchni zabudowy

20%

maksymalna wysokość zabudowy

25.0 m

minimalny udział powierzchni biologicznie czynnej

50%

geometria



plan

<https://www.gov.pl/zagospodarowanieprzestrzenne/app/AktPlanowaniaPrzestrzennego/PL.ZIPPZP.10417/141305-POG/1POG>

strefa planistyczna

PL.ZIPPZP.10417_141305-POG_1POG-9SJ_20260208T115204

identyfier

<https://www.gov.pl/zagospodarowanieprzestrzenne/app/StrefaPlanistyczna/PL.ZIPPZP.10417/141305-POG/1POG-9SJ/20260208T115204>

przestrzen nazw

PL.ZIPPZP.10417/141305-POG

lokalny id

1POG-9SJ

wersja id

20260208T115204

poczatek wersji obiektu

2026-02-08T11:52:04

nazwa

strefa wielofunkcyjna z zabudową mieszkaniową jednorodzinną

oznaczenie

9SJ

symbol

SJ

obowiazuje od

2026-02-08

obowiazuje do

obecnie

status

w opracowaniu
<https://inspire.ec.europa.eu/codelist/ProcessStepGeneralValue/elaboration>

charakter ustalenia

ogólnie wiążące
<https://inspire.ec.europa.eu/codelist/RegulationNatureValue/generallyBinding>

profil podstawowy

teren zabudowy mieszkaniowej jednorodzinnej
teren usług
teren komunikacji
teren zieleni urządzonej
teren ogrodów działkowych
teren infrastruktury technicznej

maksymalna nadziemna intensywnosc zabudowy

0.6

maksymalny udzial powierzchni zabudowy

30%

maksymalna wysokosc zabudowy

10.0 m

minimalny udzial powierzchni biologicznie czynnej

40%

geometria



plan

<https://www.gov.pl/zagospodarowanieprzestrzenne/app/AktPlanowaniaPrzestrzennego/PL.ZIPPZP.10417/141305-POG/1POG>

strefa planistyczna

PL.ZIPPZP.10417_141305-POG_1POG-9SZ_20260226T183523

identyfier

<https://www.gov.pl/zagospodarowanieprzestrzenne/app/StrefaPlanistyczna/PL.ZIPPZP.10417/141305-POG/1POG-9SZ/20260226T183523>

przestrzen nazw

PL.ZIPPZP.10417/141305-POG

lokalny id

1POG-9SZ

wersja id

20260226T183523

poczatek wersji obiektu

2026-02-26T18:35:23

nazwa

strefa wielofunkcyjna z zabudową zagrodową

oznaczenie

9SZ

symbol

SZ

obowiazuje od

2026-02-07

obowiazuje do

obecnie

status

w opracowaniu
<https://inspire.ec.europa.eu/codelist/ProcessStepGeneralValue/elaboration>

charakter ustalenia

ogólnie wiążące
<https://inspire.ec.europa.eu/codelist/RegulationNatureValue/generallyBinding>

profil podstawowy

teren zabudowy zagrodowej
 teren produkcji w gospodarstwach rolnych
 teren akwakultury i obsługi rybactwa
 teren komunikacji
 teren zieleni urządzonej
 teren ogrodów działkowych
 teren infrastruktury technicznej

maksymalna nadziemna intensywnosc zabudowy

0.6

maksymalny udzial powierzchni zabudowy

40%

maksymalna wysokosc zabudowy

12.0 m

minimalny udzial powierzchni biologicznie czynnej

30%

geometria



plan

<https://www.gov.pl/zagospodarowanieprzestrzenne/app/AktPlanowaniaPrzestrzennego/PL.ZIPPZP.10417/141305-POG/1POG>

strefa planistyczna

PL.ZIPPZP.10417_141305-POG_1POG-10SP_20260226T174542

identyfier

<https://www.gov.pl/zagospodarowanieprzestrzenne/app/StrefaPlanistyczna/PL.ZIPPZP.10417/141305-POG/1POG-10SP/20260226T174542>

przestrzen nazw

PL.ZIPPZP.10417/141305-POG

lokalny id

1POG-10SP

wersja id

20260226T174542

poczatek wersji obiektu

2026-02-26T17:45:42

nazwa

strefa gospodarcza

oznaczenie

10SP

symbol

SP

obowiazuje od

2026-02-08

obowiazuje do

obecnie

status

w opracowaniu
<https://inspire.ec.europa.eu/codelist/ProcessStepGeneralValue/elaboration>

charakter ustalenia

ogólnie wiążące
<https://inspire.ec.europa.eu/codelist/RegulationNatureValue/generallyBinding>

profil podstawowy

teren produkcji
teren komunikacji
teren zieleni urządzonej
teren ogrodów działkowych
teren infrastruktury technicznej

profil dodatkowy

teren usług

maksymalna nadziemna intensywnosc zabudowy

0.5

maksymalny udzial powierzchni zabudowy

50%

maksymalna wysokosc zabudowy

15.0 m

minimalny udzial powierzchni biologicznie czynnej

20%

geometria



plan

<https://www.gov.pl/zagospodarowanieprzestrzenne/app/AktPlanowaniaPrzestrzennego/PL.ZIPPZP.10417/141305-POG/1POG>

strefa planistyczna

PL.ZIPPZP.10417_141305-POG_1POG-10SI_20260211T135817

identyfier

<https://www.gov.pl/zagospodarowanieprzestrzenne/app/StrefaPlanistyczna/PL.ZIPPZP.10417/141305-POG/1POG-10SI/20260211T135817>

przestrzen nazw

PL.ZIPPZP.10417/141305-POG

lokalny id

1POG-10SI

wersja id

20260211T135817

poczatek wersji obiektu

2026-02-11T13:58:17

nazwa

strefa infrastrukturalna

oznaczenie

10SI

symbol

SI

obowiazuje od

2026-02-08

obowiazuje do

obecnie

status

w opracowaniu
<https://inspire.ec.europa.eu/codelist/ProcessStepGeneralValue/elaboration>

charakter ustalenia

ogólnie wiążące
<https://inspire.ec.europa.eu/codelist/RegulationNatureValue/generallyBinding>

profil podstawowy

teren infrastruktury technicznej
teren komunikacji
teren ogrodów działkowych

profil dodatkowy

teren usług


maksymalna wysokosc zabudowy

50.0 m

minimalny udzial powierzchni biologicznie czynnej

20%

geometria



plan

<https://www.gov.pl/zagospodarowanieprzestrzenne/app/AktPlanowaniaPrzestrzennego/PL.ZIPPZP.10417/141305-POG/1POG>

strefa planistyczna

PL.ZIPPZP.10417_141305-POG_1POG-10SN_20260226T173239

identyfier

<https://www.gov.pl/zagospodarowanieprzestrzenne/app/StrefaPlanistyczna/PL.ZIPPZP.10417/141305-POG/1POG-10SN/20260226T173239>

przestrzen nazw

PL.ZIPPZP.10417/141305-POG

lokalny id

1POG-10SN

wersja id

20260226T173239

poczatek wersji obiektu

2026-02-26T17:32:39

nazwa

strefa zieleni i rekreacji

oznaczenie

10SN

symbol

SN

obowiazuje od

2026-02-08

obowiazuje do

obecnie

status

w opracowaniu
<https://inspire.ec.europa.eu/codelist/ProcessStepGeneralValue/elaboration>

charakter ustalenia

ogólnie wiążące
<https://inspire.ec.europa.eu/codelist/RegulationNatureValue/generallyBinding>

profil podstawowy

teren zieleni urządzonej
teren plaży
teren wód
teren komunikacji
teren ogrodów działkowych
teren infrastruktury technicznej

profil dodatkowy

teren usług edukacji
teren zieleni naturalnej

maksymalna wysokosc zabudowy

6.0 m

minimalny udzial powierzchni biologicznie czynnej

80%

geometria



plan

<https://www.gov.pl/zagospodarowanieprzestrzenne/app/AktPlanowaniaPrzestrzennego/PL.ZIPPZP.10417/141305-POG/1POG>

strefa planistyczna

PL.ZIPPZP.10417_141305-POG_1POG-10SO_20260226T083627

identyfier

<https://www.gov.pl/zagospodarowanieprzestrzenne/app/StrefaPlanistyczna/PL.ZIPPZP.10417/141305-POG/1POG-10SO/20260226T083627>

przestrzen nazw

PL.ZIPPZP.10417/141305-POG

lokalny id

1POG-10SO

wersja id

20260226T083627

poczatek wersji obiektu

2026-02-26T08:36:27

nazwa

strefa otwarta

oznaczenie

10SO

symbol

SO

obowiazuje od

2026-02-17

obowiazuje do

obecnie

status

w opracowaniu
<https://inspire.ec.europa.eu/codelist/ProcessStepGeneralValue/elaboration>

charakter ustalenia

ogólnie wiążące
<https://inspire.ec.europa.eu/codelist/RegulationNatureValue/generallyBinding>

profil podstawowy

teren rolnictwa z zakazem zabudowy
teren lasu
teren zieleni naturalnej
teren wód
teren komunikacji
teren ogrodów działkowych
teren infrastruktury technicznej

profil dodatkowy

teren elektrowni słonecznej

maksymalna wysokosc zabudowy

10.0 m

minimalny udzial powierzchni biologicznie czynnej

30%

geometria



plan

<https://www.gov.pl/zagospodarowanieprzestrzenne/app/AktPlanowaniaPrzestrzennego/PL.ZIPPZP.10417/141305-POG/1POG>

strefa planistyczna

PL.ZIPPZP.10417_141305-POG_1POG-10SU_20260209T143539

identyfier

<https://www.gov.pl/zagospodarowanieprzestrzenne/app/StrefaPlanistyczna/PL.ZIPPZP.10417/141305-POG/1POG-10SU/20260209T143539>

przestrzen nazw

PL.ZIPPZP.10417/141305-POG

lokalny id

1POG-10SU

wersja id

20260209T143539

poczatek wersji obiektu

2026-02-09T14:35:39

nazwa

strefa usługowa

oznaczenie

10SU

symbol

SU

obowiazuje od

2026-02-09

obowiazuje do

obecnie

status

w opracowaniu
<https://inspire.ec.europa.eu/codelist/ProcessStepGeneralValue/elaboration>

charakter ustalenia

ogólnie wiążące
<https://inspire.ec.europa.eu/codelist/RegulationNatureValue/generallyBinding>

profil podstawowy

teren usług
teren komunikacji
teren zieleni urządzonej
teren ogrodów działkowych
teren infrastruktury technicznej

profil dodatkowy

teren składów i magazynów
teren elektrowni słonecznej

maksymalna nadziemna intensywnosc zabudowy

0.4

maksymalny udzial powierzchni zabudowy

40%

maksymalna wysokosc zabudowy

15.0 m

minimalny udzial powierzchni biologicznie czynnej

30%

geometria



plan

<https://www.gov.pl/zagospodarowanieprzestrzenne/app/AktPlanowaniaPrzestrzennego/PL.ZIPPZP.10417/141305-POG/1POG>

strefa planistyczna

PL.ZIPPZP.10417_141305-POG_1POG-10SJ_20260211T125403

identyfier

<https://www.gov.pl/zagospodarowanieprzestrzenne/app/StrefaPlanistyczna/PL.ZIPPZP.10417/141305-POG/1POG-10SJ/20260211T125403>

przestrzen nazw

PL.ZIPPZP.10417/141305-POG

lokalny id

1POG-10SJ

wersja id

20260211T125403

początek wersji obiektu

2026-02-11T12:54:03

nazwa

strefa wielofunkcyjna z zabudową mieszkaniową jednorodzinną

oznaczenie

10SJ

symbol

SJ

obowiązuje od

2026-02-08

obowiązuje do

obecnie

status

w opracowaniu
<https://inspire.ec.europa.eu/codelist/ProcessStepGeneralValue/elaboration>

charakter ustalenia

ogólnie wiążące
<https://inspire.ec.europa.eu/codelist/RegulationNatureValue/generallyBinding>

profil podstawowy

teren zabudowy mieszkaniowej jednorodzinnej
teren usług
teren komunikacji
teren zieleni urządzonej
teren ogrodów działkowych
teren infrastruktury technicznej

profil dodatkowy

teren zieleni naturalnej

maksymalna nadziemna intensywność zabudowy

0.6

maksymalny udział powierzchni zabudowy

30%

maksymalna wysokość zabudowy

10.0 m

minimalny udział powierzchni biologicznie czynnej

40%

geometria



plan

<https://www.gov.pl/zagospodarowanieprzestrzenne/app/AktPlanowaniaPrzestrzennego/PL.ZIPPZP.10417/141305-POG/1POG>

strefa planistyczna

PL.ZIPPZP.10417_141305-POG_1POG-10SZ_20260302T112548

identyfier

<https://www.gov.pl/zagospodarowanieprzestrzenne/app/StrefaPlanistyczna/PL.ZIPPZP.10417/141305-POG/1POG-10SZ/20260302T112548>

przestrzen nazw

PL.ZIPPZP.10417/141305-POG

lokalny id

1POG-10SZ

wersja id

20260302T112548

początek wersji obiektu

2026-03-02T11:25:48

nazwa

strefa wielofunkcyjna z zabudową zagrodową

oznaczenie

10SZ

symbol

SZ

obowiązuje od

2026-02-07

obowiązuje do

obecnie

status

w opracowaniu
<https://inspire.ec.europa.eu/codelist/ProcessStepGeneralValue/elaboration>

charakter ustalenia

ogólnie wiążące
<https://inspire.ec.europa.eu/codelist/RegulationNatureValue/generallyBinding>

profil podstawowy

teren zabudowy zagrodowej
teren produkcji w gospodarstwach rolnych
teren akwakultury i obsługi rybactwa
teren komunikacji
teren zieleni urządzonej
teren ogrodów działkowych
teren infrastruktury technicznej

profil dodatkowy

teren usług
teren zieleni naturalnej

maksymalna nadziemna intensywność zabudowy

0.6

maksymalny udział powierzchni zabudowy

40%

maksymalna wysokość zabudowy

12.0 m

minimalny udział powierzchni biologicznie czynnej

30%

geometria



plan

<https://www.gov.pl/zagospodarowanieprzestrzenne/app/AktPlanowaniaPrzestrzennego/PL.ZIPPZP.10417/141305-POG/1POG>

strefa planistyczna

PL.ZIPPZP.10417_141305-POG_1POG-10SR_20260226T181120

identfier

<https://www.gov.pl/zagospodarowanieprzestrzenne/app/StrefaPlanistyczna/PL.ZIPPZP.10417/141305-POG/1POG-10SR/20260226T181120>

przestrzen nazw

PL.ZIPPZP.10417/141305-POG

lokalny id

1POG-10SR

wersja id

20260226T181120

początek wersji obiektu

2026-02-26T18:11:20

nazwa

strefa produkcji rolniczej

oznaczenie

10SR

symbol

SR

obowiązuje od

2026-02-26

obowiązuje do

obecnie

status

w opracowaniu
<https://inspire.ec.europa.eu/codelist/ProcessStepGeneralValue/elaboration>

charakter ustalenia

ogólnie wiążące
<https://inspire.ec.europa.eu/codelist/RegulationNatureValue/generallyBinding>

profil podstawowy

teren produkcji w gospodarstwach rolnych
teren wielkotowarowej produkcji rolnej
teren akwakultury i obsługi rybactwa
teren komunikacji
teren ogrodów działkowych
teren infrastruktury technicznej

maksymalna nadziemna intensywność zabudowy

0.3

maksymalny udział powierzchni zabudowy

30%

maksymalna wysokość zabudowy

12.0 m

minimalny udział powierzchni biologicznie czynnej

40%

geometria



plan	https://www.gov.pl/zagospodarowanieprzestrzenne/app/AktPlanowaniaPrzestrzennego/PL.ZIPPZP.10417/141305-POG/1POG
------	---

strefa planistyczna	PL.ZIPPZP.10417_141305-POG_1POG-11SO_20260226T174049
---------------------	--

identfier	https://www.gov.pl/zagospodarowanieprzestrzenne/app/StrefaPlanistyczna/PL.ZIPPZP.10417/141305-POG/1POG-11SO/20260226T174049
-----------	---

przestrzen nazw	PL.ZIPPZP.10417/141305-POG
-----------------	----------------------------

lokalny id	1POG-11SO
------------	-----------

wersja id	20260226T174049
-----------	-----------------

poczatek wersji obiektu	2026-02-26T17:40:49
-------------------------	---------------------

nazwa	strefa otwarta
-------	----------------

oznaczenie	11SO
------------	------

symbol	SO
--------	----

obowiazuje od	2026-02-10
---------------	------------

obowiazuje do	obecnie
---------------	---------

status	w opracowaniu https://inspire.ec.europa.eu/codelist/ProcessStepGeneralValue/elaboration
--------	--

charakter ustalenia	ogólnie wiążące https://inspire.ec.europa.eu/codelist/RegulationNatureValue/generallyBinding
---------------------	--

profil podstawowy	teren rolnictwa z zakazem zabudowy teren lasu teren zieleni naturalnej teren wód teren komunikacji teren ogrodów działkowych teren infrastruktury technicznej
-------------------	---

maksymalna wysokosc zabudowy	10.0 m
------------------------------	--------

geometria	
-----------	--



plan

<https://www.gov.pl/zagospodarowanieprzestrzenne/app/AktPlanowaniaPrzestrzennego/PL.ZIPPZP.10417/141305-POG/1POG>

strefa planistyczna

PL.ZIPPZP.10417_141305-POG_1POG-11SP_20260226T174533

identyfier

<https://www.gov.pl/zagospodarowanieprzestrzenne/app/StrefaPlanistyczna/PL.ZIPPZP.10417/141305-POG/1POG-11SP/20260226T174533>

przestrzen nazw

PL.ZIPPZP.10417/141305-POG

lokalny id

1POG-11SP

wersja id

20260226T174533

początek wersji obiektu

2026-02-26T17:45:33

nazwa

strefa gospodarcza

oznaczenie

11SP

symbol

SP

obowiązuje od

2026-02-08

obowiązuje do

obecnie

status

w opracowaniu
<https://inspire.ec.europa.eu/codelist/ProcessStepGeneralValue/elaboration>

charakter ustalenia

ogólnie wiążące
<https://inspire.ec.europa.eu/codelist/RegulationNatureValue/generallyBinding>

profil podstawowy

teren produkcji
teren komunikacji
teren zieleni urządzonej
teren ogrodów działkowych
teren infrastruktury technicznej

profil dodatkowy

teren usług

maksymalna nadziemna intensywność zabudowy

0.5

maksymalny udział powierzchni zabudowy

50%

maksymalna wysokość zabudowy

15.0 m

minimalny udział powierzchni biologicznie czynnej

20%

geometria



plan

<https://www.gov.pl/zagospodarowanieprzestrzenne/app/AktPlanowaniaPrzestrzennego/PL.ZIPPZP.10417/141305-POG/1POG>

strefa planistyczna

PL.ZIPPZP.10417_141305-POG_1POG-11SI_20260208T182202

identyfier

<https://www.gov.pl/zagospodarowanieprzestrzenne/app/StrefaPlanistyczna/PL.ZIPPZP.10417/141305-POG/1POG-11SI/20260208T182202>

przestrzen nazw

PL.ZIPPZP.10417/141305-POG

lokalny id

1POG-11SI

wersja id

20260208T182202

początek wersji obiektu

2026-02-08T18:22:02

nazwa

strefa infrastrukturalna

oznaczenie

11SI

symbol

SI

obowiązuje od

2026-02-08

obowiązuje do

obecnie

status

w opracowaniu
<https://inspire.ec.europa.eu/codelist/ProcessStepGeneralValue/elaboration>

charakter ustalenia

ogólnie wiążące
<https://inspire.ec.europa.eu/codelist/RegulationNatureValue/generallyBinding>

profil podstawowy

teren infrastruktury technicznej
teren komunikacji
teren ogrodów działkowych

profil dodatkowy

teren usług

maksymalna wysokość zabudowy

50.0 m

minimalny udział powierzchni biologicznie czynnej

20%

geometria



plan

<https://www.gov.pl/zagospodarowanieprzestrzenne/app/AktPlanowaniaPrzestrzennego/PL.ZIPPZP.10417/141305-POG/1POG>

strefa planistyczna

PL.ZIPPZP.10417_141305-POG_1POG-11SN_20260302T113816

identyfier

<https://www.gov.pl/zagospodarowanieprzestrzenne/app/StrefaPlanistyczna/PL.ZIPPZP.10417/141305-POG/1POG-11SN/20260302T113816>

przestrzen nazw

PL.ZIPPZP.10417/141305-POG

lokalny id

1POG-11SN

wersja id

20260302T113816

poczatek wersji obiektu

2026-03-02T11:38:16

nazwa

strefa zieleni i rekreacji

oznaczenie

11SN

symbol

SN

obowiazuje od

2026-02-15

obowiazuje do

obecnie

status

w opracowaniu
<https://inspire.ec.europa.eu/codelist/ProcessStepGeneralValue/elaboration>

charakter ustalenia

ogólnie wiążące
<https://inspire.ec.europa.eu/codelist/RegulationNatureValue/generallyBinding>

profil podstawowy

teren zieleni urządzonej
teren plaży
teren wód
teren komunikacji
teren ogrodów działkowych
teren infrastruktury technicznej

profil dodatkowy

teren usług sportu i rekreacji

maksymalna nadziemna intensywnosc zabudowy

0.1

maksymalny udzial powierzchni zabudowy

10%

maksymalna wysokosc zabudowy

6.0 m

minimalny udzial powierzchni biologicznie czynnej

50%

geometria



plan

<https://www.gov.pl/zagospodarowanieprzestrzenne/app/AktPlanowaniaPrzestrzennego/PL.ZIPPZP.10417/141305-POG/1POG>

strefa planistyczna

PL.ZIPPZP.10417_141305-POG_1POG-11SR_20260226T084641

identfier

<https://www.gov.pl/zagospodarowanieprzestrzenne/app/StrefaPlanistyczna/PL.ZIPPZP.10417/141305-POG/1POG-11SR/20260226T084641>

przestrzen nazw

PL.ZIPPZP.10417/141305-POG

lokalny id

1POG-11SR

wersja id

20260226T084641

poczatek wersji obiektu

2026-02-26T08:46:41

nazwa

strefa produkcji rolniczej

oznaczenie

11SR

symbol

SR

obowiazuje od

2026-02-15

obowiazuje do

obecnie

status

w opracowaniu
<https://inspire.ec.europa.eu/codelist/ProcessStepGeneralValue/elaboration>

charakter ustalenia

ogólnie wiążące
<https://inspire.ec.europa.eu/codelist/RegulationNatureValue/generallyBinding>

profil podstawowy

teren produkcji w gospodarstwach rolnych
teren wielkotowarowej produkcji rolnej
teren akwakultury i obsługi rybactwa
teren komunikacji
teren ogrodów działkowych
teren infrastruktury technicznej

profil dodatkowy

teren biogazowni
teren elektrowni słonecznej

maksymalna nadziemna intensywnosc zabudowy

0.4

maksymalny udzial powierzchni zabudowy

40%

maksymalna wysokosc zabudowy

25.0 m

minimalny udzial powierzchni biologicznie czynnej

30%

geometria	
plan	https://www.gov.pl/zagospodarowanieprzestrzenne/app/AktPlanowaniaPrzestrzennego/PL.ZIPPZP.10417/141305-POG/1POG
strefa planistyczna	PL.ZIPPZP.10417_141305-POG_1POG-11SJ_20260208T115307
identyfier	https://www.gov.pl/zagospodarowanieprzestrzenne/app/StrefaPlanistyczna/PL.ZIPPZP.10417/141305-POG/1POG-11SJ/20260208T115307
przestrzen nazw	PL.ZIPPZP.10417/141305-POG
lokalny id	1POG-11SJ
wersja id	20260208T115307
poczatek wersji obiektu	2026-02-08T11:53:07
nazwa	strefa wielofunkcyjna z zabudową mieszkaniową jednorodzinną
oznaczenie	11SJ
symbol	SJ
obowiazuje od	2026-02-08
obowiazuje do	obecnie
status	w opracowaniu https://inspire.ec.europa.eu/codelist/ProcessStepGeneralValue/elaboration
charakter ustalenia	ogólnie wiążące https://inspire.ec.europa.eu/codelist/RegulationNatureValue/generallyBinding
profil podstawowy	teren zabudowy mieszkaniowej jednorodzinnej teren usług teren komunikacji teren zieleni urządzonej teren ogrodów działkowych teren infrastruktury technicznej
maksymalna nadziemna intensywnosc zabudowy	0.6
maksymalny udzial powierzchni zabudowy	30%
maksymalna wysokosc zabudowy	10.0 m
minimalny udzial powierzchni biologicznie czynnej	40%
geometria	



plan

<https://www.gov.pl/zagospodarowanieprzestrzenne/app/AktPlanowaniaPrzestrzennego/PL.ZIPPZP.10417/141305-POG/1POG>

strefa planistyczna

PL.ZIPPZP.10417_141305-POG_1POG-11SZ_20260207T104115

identyfier

<https://www.gov.pl/zagospodarowanieprzestrzenne/app/StrefaPlanistyczna/PL.ZIPPZP.10417/141305-POG/1POG-11SZ/20260207T104115>

przestrzen nazw

PL.ZIPPZP.10417/141305-POG

lokalny id

1POG-11SZ

wersja id

20260207T104115

poczatek wersji obiektu

2026-02-07T10:41:15

nazwa

strefa wielofunkcyjna z zabudową zagrodową

oznaczenie

11SZ

symbol

SZ

obowiazuje od

2026-02-07

obowiazuje do

obecnie

status

w opracowaniu
<https://inspire.ec.europa.eu/codelist/ProcessStepGeneralValue/elaboration>

charakter ustalenia

ogólnie wiążące
<https://inspire.ec.europa.eu/codelist/RegulationNatureValue/generallyBinding>

profil podstawowy

teren zabudowy zagrodowej
teren produkcji w gospodarstwach rolnych
teren akwakultury i obsługi rybactwa
teren komunikacji
teren zieleni urządzonej
teren ogrodów działkowych
teren infrastruktury technicznej

maksymalna nadziemna intensywnosc zabudowy

0.6

maksymalny udzial powierzchni zabudowy

30%

maksymalna wysokosc zabudowy

12.0 m

minimalny udzial powierzchni biologicznie czynnej

40%

geometria



plan <https://www.gov.pl/zagospodarowanieprzestrzenne/app/AktPlanowaniaPrzestrzennego/PL.ZIPPZP.10417/141305-POG/1POG>

strefa planistyczna PL.ZIPPZP.10417_141305-POG_1POG-11SU_20260211T124827

identfier <https://www.gov.pl/zagospodarowanieprzestrzenne/app/StrefaPlanistyczna/PL.ZIPPZP.10417/141305-POG/1POG-11SU/20260211T124827>

przestrzen nazw PL.ZIPPZP.10417/141305-POG

lokalny id 1POG-11SU

wersja id 20260211T124827

poczatek wersji obiektu 2026-02-11T12:48:27

nazwa strefa usługowa

oznaczenie 11SU

symbol SU

obowiazuje od 2026-02-11

obowiazuje do obecnie

status w opracowaniu
<https://inspire.ec.europa.eu/codelist/ProcessStepGeneralValue/elaboration>

charakter ustalenia ogólnie wiążące
<https://inspire.ec.europa.eu/codelist/RegulationNatureValue/generallyBinding>

profil podstawowy teren usług
teren komunikacji
teren zieleni urządzonej
teren ogrodów działkowych
teren infrastruktury technicznej

profil dodatkowy teren składów i magazynów

maksymalna nadziemna intensywnosc zabudowy 0.3

maksymalny udzial powierzchni zabudowy 30%

maksymalna wysokosc zabudowy 10.0 m

minimalny udzial powierzchni biologicznie czynnej 40%

geometria



plan

<https://www.gov.pl/zagospodarowanieprzestrzenne/app/AktPlanowaniaPrzestrzennego/PL.ZIPPZP.10417/141305-POG/1POG>

strefa planistyczna

PL.ZIPPZP.10417_141305-POG_1POG-12SP_20260226T174524

identyfier

<https://www.gov.pl/zagospodarowanieprzestrzenne/app/StrefaPlanistyczna/PL.ZIPPZP.10417/141305-POG/1POG-12SP/20260226T174524>

przestrzen nazw

PL.ZIPPZP.10417/141305-POG

lokalny id

1POG-12SP

wersja id

20260226T174524

poczatek wersji obiektu

2026-02-26T17:45:24

nazwa

strefa gospodarcza

oznaczenie

12SP

symbol

SP

obowiazuje od

2026-02-15

obowiazuje do

obecnie

status

w opracowaniu
<https://inspire.ec.europa.eu/codelist/ProcessStepGeneralValue/elaboration>

charakter ustalenia

ogólnie wiążące
<https://inspire.ec.europa.eu/codelist/RegulationNatureValue/generallyBinding>

profil podstawowy

teren produkcji
teren komunikacji
teren zieleni urządzonej
teren ogrodów działkowych
teren infrastruktury technicznej

profil dodatkowy

teren usług

maksymalna nadziemna intensywnosc zabudowy

0.5

maksymalny udzial powierzchni zabudowy

50%

maksymalna wysokosc zabudowy

15.0 m

minimalny udzial powierzchni biologicznie czynnej

20%

geometria



plan

<https://www.gov.pl/zagospodarowanieprzestrzenne/app/AktPlanowaniaPrzestrzennego/PL.ZIPPZP.10417/141305-POG/1POG>

strefa planistyczna

PL.ZIPPZP.10417_141305-POG_1POG-12SI_20260208T182224

identyfier

<https://www.gov.pl/zagospodarowanieprzestrzenne/app/StrefaPlanistyczna/PL.ZIPPZP.10417/141305-POG/1POG-12SI/20260208T182224>

przestrzen nazw

PL.ZIPPZP.10417/141305-POG

lokalny id

1POG-12SI

wersja id

20260208T182224

początek wersji obiektu

2026-02-08T18:22:24

nazwa

strefa infrastrukturalna

oznaczenie

12SI

symbol

SI

obowiązuje od

2026-02-15

obowiązuje do

obecnie

status

w opracowaniu
<https://inspire.ec.europa.eu/codelist/ProcessStepGeneralValue/elaboration>

charakter ustalenia

ogólnie wiążące
<https://inspire.ec.europa.eu/codelist/RegulationNatureValue/generallyBinding>

profil podstawowy

teren infrastruktury technicznej
teren komunikacji
teren ogrodów działkowych

profil dodatkowy

teren usług
teren produkcji

maksymalna wysokość zabudowy

15.0 m

minimalny udział powierzchni biologicznie czynnej

20%

geometria



plan

<https://www.gov.pl/zagospodarowanieprzestrzenne/app/AktPlanowaniaPrzestrzennego/PL.ZIPPZP.10417/141305-POG/1POG>

strefa planistyczna

PL.ZIPPZP.10417_141305-POG_1POG-12SN_20260302T113808

identyfier

<https://www.gov.pl/zagospodarowanieprzestrzenne/app/StrefaPlanistyczna/PL.ZIPPZP.10417/141305-POG/1POG-12SN/20260302T113808>

przestrzen nazw

PL.ZIPPZP.10417/141305-POG

lokalny id

1POG-12SN

wersja id

20260302T113808

poczatek wersji obiektu

2026-03-02T11:38:08

nazwa

strefa zieleni i rekreacji

oznaczenie

12SN

symbol

SN

obowiazuje od

2026-02-09

obowiazuje do

obecnie

status

w opracowaniu
<https://inspire.ec.europa.eu/codelist/ProcessStepGeneralValue/elaboration>

charakter ustalenia

ogólnie wiążące
<https://inspire.ec.europa.eu/codelist/RegulationNatureValue/generallyBinding>

profil podstawowy

teren zieleni urządzonej
teren plaży
teren wód
teren komunikacji
teren ogrodów działkowych
teren infrastruktury technicznej

profil dodatkowy

teren usług sportu i rekreacji
teren usług kultury i rozrywki
teren usług handlu detalicznego

maksymalna nadziemna intensywnosc zabudowy

0.2

maksymalny udzial powierzchni zabudowy

10%

maksymalna wysokosc zabudowy

20.0 m

minimalny udzial powierzchni biologicznie czynnej

50%

geometria



plan

<https://www.gov.pl/zagospodarowanieprzestrzenne/app/AktPlanowaniaPrzestrzennego/PL.ZIPPZP.10417/141305-POG/1POG>

strefa planistyczna

PL.ZIPPZP.10417_141305-POG_1POG-12SR_20260208T185633

identfier

<https://www.gov.pl/zagospodarowanieprzestrzenne/app/StrefaPlanistyczna/PL.ZIPPZP.10417/141305-POG/1POG-12SR/20260208T185633>

przestrzen nazw

PL.ZIPPZP.10417/141305-POG

lokalny id

1POG-12SR

wersja id

20260208T185633

początek wersji obiektu

2026-02-08T18:56:33

nazwa

strefa produkcji rolniczej

oznaczenie

12SR

symbol

SR

obowiązuje od

2026-02-15

obowiązuje do

obecnie

status

w opracowaniu
<https://inspire.ec.europa.eu/codelist/ProcessStepGeneralValue/elaboration>

charakter ustalenia

ogólnie wiążące
<https://inspire.ec.europa.eu/codelist/RegulationNatureValue/generallyBinding>

profil podstawowy

teren produkcji w gospodarstwach rolnych
teren wielkotowarowej produkcji rolnej
teren akwakultury i obsługi rybactwa
teren komunikacji
teren ogrodów działkowych
teren infrastruktury technicznej

maksymalna nadziemna intensywność zabudowy

0.3

maksymalny udział powierzchni zabudowy

30%

maksymalna wysokość zabudowy

15.0 m

minimalny udział powierzchni biologicznie czynnej

40%

geometria



plan

<https://www.gov.pl/zagospodarowanieprzestrzenne/app/AktPlanowaniaPrzestrzennego/PL.ZIPPZP.10417/141305-POG/1POG>

strefa planistyczna

PL.ZIPPZP.10417_141305-POG_1POG-12SO_20260226T083647

identyfier

<https://www.gov.pl/zagospodarowanieprzestrzenne/app/StrefaPlanistyczna/PL.ZIPPZP.10417/141305-POG/1POG-12SO/20260226T083647>

przestrzen nazw

PL.ZIPPZP.10417/141305-POG

lokalny id

1POG-12SO

wersja id

20260226T083647

poczatek wersji obiektu

2026-02-26T08:36:47

nazwa

strefa otwarta

oznaczenie

12SO

symbol

SO

obowiazuje od

2026-02-10

obowiazuje do

obecnie

status

w opracowaniu
<https://inspire.ec.europa.eu/codelist/ProcessStepGeneralValue/elaboration>

charakter ustalenia

ogólnie wiążące
<https://inspire.ec.europa.eu/codelist/RegulationNatureValue/generallyBinding>

profil podstawowy

teren rolnictwa z zakazem zabudowy
teren lasu
teren zieleni naturalnej
teren wód
teren komunikacji
teren ogrodów działkowych
teren infrastruktury technicznej

profil dodatkowy

teren elektrowni słonecznej

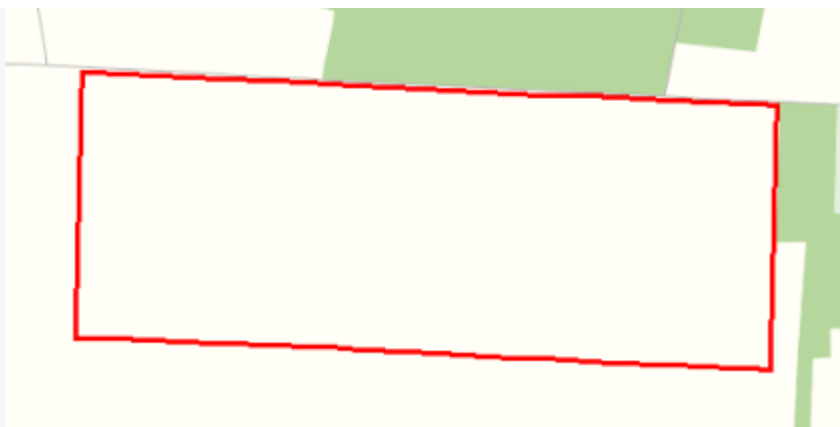
maksymalna wysokosc zabudowy

10.0 m

minimalny udzial powierzchni biologicznie czynnej

30%

geometria



plan	https://www.gov.pl/zagospodarowanieprzestrzenne/app/AktPlanowaniaPrzestrzennego/PL.ZIPPZP.10417/141305-POG/1POG
------	---

strefa planistyczna	PL.ZIPPZP.10417_141305-POG_1POG-12SU_20260209T143655
---------------------	--

identifier	https://www.gov.pl/zagospodarowanieprzestrzenne/app/StrefaPlanistyczna/PL.ZIPPZP.10417/141305-POG/1POG-12SU/20260209T143655
------------	---

przestrzen nazw	PL.ZIPPZP.10417/141305-POG
-----------------	----------------------------

lokalny id	1POG-12SU
------------	-----------

wersja id	20260209T143655
-----------	-----------------

poczatek wersji obiektu	2026-02-09T14:36:55
-------------------------	---------------------

nazwa	strefa usługowa
-------	-----------------

oznaczenie	12SU
------------	------

symbol	SU
--------	----

obowiazuje od	2026-02-09
---------------	------------

obowiazuje do	obecnie
---------------	---------

status	w opracowaniu https://inspire.ec.europa.eu/codelist/ProcessStepGeneralValue/elaboration
--------	--

charakter ustalenia	ogólnie wiążące https://inspire.ec.europa.eu/codelist/RegulationNatureValue/generallyBinding
---------------------	--

profil podstawowy	teren usług teren komunikacji teren zieleni urządzonej teren ogrodów działkowych teren infrastruktury technicznej
-------------------	---

profil dodatkowy	teren składów i magazynów
------------------	---------------------------

maksymalna nadziemna intensywnosc zabudowy	0.6
--	-----

maksymalny udzial powierzchni zabudowy	30%
--	-----

maksymalna wysokosc zabudowy	12.0 m
------------------------------	--------

minimalny udzial powierzchni biologicznie czynnej	40%
---	-----

geometria	
-----------	--



plan

<https://www.gov.pl/zagospodarowanieprzestrzenne/app/AktPlanowaniaPrzestrzennego/PL.ZIPPZP.10417/141305-POG/1POG>

strefa planistyczna

PL.ZIPPZP.10417_141305-POG_1POG-12SJ_20260209T125130

identyfier

<https://www.gov.pl/zagospodarowanieprzestrzenne/app/StrefaPlanistyczna/PL.ZIPPZP.10417/141305-POG/1POG-12SJ/20260209T125130>

przestrzen nazw

PL.ZIPPZP.10417/141305-POG

lokalny id

1POG-12SJ

wersja id

20260209T125130

początek wersji obiektu

2026-02-09T12:51:30

nazwa

strefa wielofunkcyjna z zabudową mieszkaniową jednorodzinną

oznaczenie

12SJ

symbol

SJ

obowiązuje od

2026-02-09

obowiązuje do

obecnie

status

w opracowaniu
<https://inspire.ec.europa.eu/codelist/ProcessStepGeneralValue/elaboration>

charakter ustalenia

ogólnie wiążące
<https://inspire.ec.europa.eu/codelist/RegulationNatureValue/generallyBinding>

profil podstawowy

teren zabudowy mieszkaniowej jednorodzinnej
 teren usług
 teren komunikacji
 teren zieleni urządzonej
 teren ogrodów działkowych
 teren infrastruktury technicznej

maksymalna nadziemna intensywność zabudowy

0.6

maksymalny udział powierzchni zabudowy

30%

maksymalna wysokość zabudowy

10.0 m

minimalny udział powierzchni biologicznie czynnej

40%

geometria



plan

<https://www.gov.pl/zagospodarowanieprzestrzenne/app/AktPlanowaniaPrzestrzennego/PL.ZIPPZP.10417/141305-POG/1POG>

strefa planistyczna

PL.ZIPPZP.10417_141305-POG_1POG-12SZ_20260207T104154

identyfier

<https://www.gov.pl/zagospodarowanieprzestrzenne/app/StrefaPlanistyczna/PL.ZIPPZP.10417/141305-POG/1POG-12SZ/20260207T104154>

przestrzen nazw

PL.ZIPPZP.10417/141305-POG

lokalny id

1POG-12SZ

wersja id

20260207T104154

poczatek wersji obiektu

2026-02-07T10:41:54

nazwa

strefa wielofunkcyjna z zabudową zagrodową

oznaczenie

12SZ

symbol

SZ

obowiazuje od

2026-02-07

obowiazuje do

obecnie

status

w opracowaniu
<https://inspire.ec.europa.eu/codelist/ProcessStepGeneralValue/elaboration>

charakter ustalenia

ogólnie wiążące
<https://inspire.ec.europa.eu/codelist/RegulationNatureValue/generallyBinding>

profil podstawowy

teren zabudowy zagrodowej
teren produkcji w gospodarstwach rolnych
teren akwakultury i obsługi rybactwa
teren komunikacji
teren zieleni urządzonej
teren ogrodów działkowych
teren infrastruktury technicznej

maksymalna nadziemna intensywnosc zabudowy

0.6

maksymalny udzial powierzchni zabudowy

30%

maksymalna wysokosc zabudowy

12.0 m

minimalny udzial powierzchni biologicznie czynnej

40%

geometria



plan

<https://www.gov.pl/zagospodarowanieprzestrzenne/app/AktPlanowaniaPrzestrzennego/PL.ZIPPZP.10417/141305-POG/1POG>

strefa planistyczna

PL.ZIPPZP.10417_141305-POG_1POG-13SP_20260226T174505

identyfier

<https://www.gov.pl/zagospodarowanieprzestrzenne/app/StrefaPlanistyczna/PL.ZIPPZP.10417/141305-POG/1POG-13SP/20260226T174505>

przestrzen nazw

PL.ZIPPZP.10417/141305-POG

lokalny id

1POG-13SP

wersja id

20260226T174505

poczatek wersji obiektu

2026-02-26T17:45:05

nazwa

strefa gospodarcza

oznaczenie

13SP

symbol

SP

obowiazuje od

2026-02-15

obowiazuje do

obecnie

status

w opracowaniu
<https://inspire.ec.europa.eu/codelist/ProcessStepGeneralValue/elaboration>

charakter ustalenia

ogólnie wiążące
<https://inspire.ec.europa.eu/codelist/RegulationNatureValue/generallyBinding>

profil podstawowy

teren produkcji
teren komunikacji
teren zieleni urządzonej
teren ogrodów działkowych
teren infrastruktury technicznej

profil dodatkowy

teren usług
teren zieleni naturalnej

maksymalna nadziemna intensywnosc zabudowy

0.5

maksymalny udzial powierzchni zabudowy

50%

maksymalna wysokosc zabudowy

20.0 m

minimalny udzial powierzchni biologicznie czynnej

20%

geometria



plan

<https://www.gov.pl/zagospodarowanieprzestrzenne/app/AktPlanowaniaPrzestrzennego/PL.ZIPPZP.10417/141305-POG/1POG>

strefa planistyczna

PL.ZIPPZP.10417_141305-POG_1POG-13SI_20260226T082901

identyfier

<https://www.gov.pl/zagospodarowanieprzestrzenne/app/StrefaPlanistyczna/PL.ZIPPZP.10417/141305-POG/1POG-13SI/20260226T082901>

przestrzen nazw

PL.ZIPPZP.10417/141305-POG

lokalny id

1POG-13SI

wersja id

20260226T082901

początek wersji obiektu

2026-02-26T08:29:01

nazwa

strefa infrastrukturalna

oznaczenie

13SI

symbol

SI

obowiązuje od

2026-02-08

obowiązuje do

obecnie

status

w opracowaniu
<https://inspire.ec.europa.eu/codelist/ProcessStepGeneralValue/elaboration>

charakter ustalenia

ogólnie wiążące
<https://inspire.ec.europa.eu/codelist/RegulationNatureValue/generallyBinding>

profil podstawowy

teren infrastruktury technicznej
 teren komunikacji
 teren ogrodów działkowych

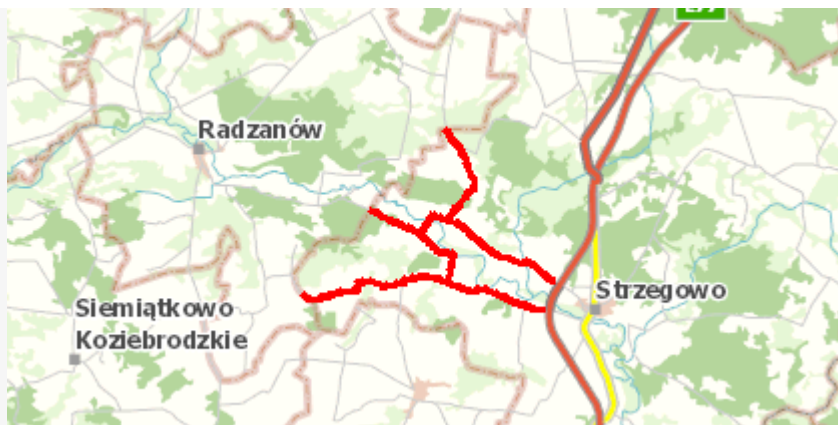
maksymalna wysokość zabudowy

12.0 m

minimalny udział powierzchni biologicznie czynnej

20%

geometria



plan <https://www.gov.pl/zagospodarowanieprzestrzenne/app/AktPlanowaniaPrzestrzennego/PL.ZIPPZP.10417/141305-POG/1POG>

strefa planistyczna PL.ZIPPZP.10417_141305-POG_1POG-13SR_20260208T185627

identyfier <https://www.gov.pl/zagospodarowanieprzestrzenne/app/StrefaPlanistyczna/PL.ZIPPZP.10417/141305-POG/1POG-13SR/20260208T185627>

przestrzen nazw PL.ZIPPZP.10417/141305-POG

lokalny id 1POG-13SR

wersja id 20260208T185627

poczatek wersji obiektu 2026-02-08T18:56:27

nazwa strefa produkcji rolniczej

oznaczenie 13SR

symbol SR

obowiazuje od 2026-02-08

obowiazuje do obecnie

status w opracowaniu
<https://inspire.ec.europa.eu/codelist/ProcessStepGeneralValue/elaboration>

charakter ustalenia ogólnie wiążące
<https://inspire.ec.europa.eu/codelist/RegulationNatureValue/generallyBinding>

profil podstawowy teren produkcji w gospodarstwach rolnych
teren wielkotowarowej produkcji rolnej
teren akwakultury i obsługi rybactwa
teren komunikacji
teren ogrodów działkowych
teren infrastruktury technicznej

profil dodatkowy teren elektrowni słonecznej

maksymalna nadziemna intensywnosc zabudowy 0.3

maksymalny udzial powierzchni zabudowy 30%

maksymalna wysokosc zabudowy 15.0 m

minimalny udzial powierzchni biologicznie czynnej 40%

geometria



plan

<https://www.gov.pl/zagospodarowanieprzestrzenne/app/AktPlanowaniaPrzestrzennego/PL.ZIPPZP.10417/141305-POG/1POG>

strefa planistyczna

PL.ZIPPZP.10417_141305-POG_1POG-13SN_20260302T113800

identyfier

<https://www.gov.pl/zagospodarowanieprzestrzenne/app/StrefaPlanistyczna/PL.ZIPPZP.10417/141305-POG/1POG-13SN/20260302T113800>

przestrzen nazw

PL.ZIPPZP.10417/141305-POG

lokalny id

1POG-13SN

wersja id

20260302T113800

poczatek wersji obiektu

2026-03-02T11:38

nazwa

strefa zieleni i rekreacji

oznaczenie

13SN

symbol

SN

obowiazuje od

2026-02-26

obowiazuje do

obecnie

status

w opracowaniu
<https://inspire.ec.europa.eu/codelist/ProcessStepGeneralValue/elaboration>

charakter ustalenia

ogólnie wiążące
<https://inspire.ec.europa.eu/codelist/RegulationNatureValue/generallyBinding>

profil podstawowy

teren zieleni urządzonej
teren plaży
teren wód
teren komunikacji
teren ogrodów działkowych
teren infrastruktury technicznej

profil dodatkowy

teren usług turystyki

maksymalna nadziemna intensywnosc zabudowy

0.6

maksymalny udzial powierzchni zabudowy

30%

maksymalna wysokosc zabudowy

10.0 m

minimalny udzial powierzchni biologicznie czynnej

50%

geometria



plan

<https://www.gov.pl/zagospodarowanieprzestrzenne/app/AktPlanowaniaPrzestrzennego/PL.ZIPPZP.10417/141305-POG/1POG>

strefa planistyczna

PL.ZIPPZP.10417_141305-POG_1POG-13SU_20260209T143754

identyfier

<https://www.gov.pl/zagospodarowanieprzestrzenne/app/StrefaPlanistyczna/PL.ZIPPZP.10417/141305-POG/1POG-13SU/20260209T143754>

przestrzen nazw

PL.ZIPPZP.10417/141305-POG

lokalny id

1POG-13SU

wersja id

20260209T143754

poczatek wersji obiektu

2026-02-09T14:37:54

nazwa

strefa usługowa

oznaczenie

13SU

symbol

SU

obowiazuje od

2026-02-09

obowiazuje do

obecnie

status

w opracowaniu
<https://inspire.ec.europa.eu/codelist/ProcessStepGeneralValue/elaboration>

charakter ustalenia

ogólnie wiążące
<https://inspire.ec.europa.eu/codelist/RegulationNatureValue/generallyBinding>

profil podstawowy

teren usług
teren komunikacji
teren zieleni urządzonej
teren ogrodów działkowych
teren infrastruktury technicznej

profil dodatkowy

teren składów i magazynów

maksymalna nadziemna intensywnosc zabudowy

0.4

maksymalny udzial powierzchni zabudowy

40%

maksymalna wysokosc zabudowy

15.0 m

minimalny udzial powierzchni biologicznie czynnej

30%

geometria



plan

<https://www.gov.pl/zagospodarowanieprzestrzenne/app/AktPlanowaniaPrzestrzennego/PL.ZIPPZP.10417/141305-POG/1POG>

strefa planistyczna

PL.ZIPPZP.10417_141305-POG_1POG-13SO_20260226T083653

identyfier

<https://www.gov.pl/zagospodarowanieprzestrzenne/app/StrefaPlanistyczna/PL.ZIPPZP.10417/141305-POG/1POG-13SO/20260226T083653>

przestrzen nazw

PL.ZIPPZP.10417/141305-POG

lokalny id

1POG-13SO

wersja id

20260226T083653

poczatek wersji obiektu

2026-02-26T08:36:53

nazwa

strefa otwarta

oznaczenie

13SO

symbol

SO

obowiazuje od

2026-02-10

obowiazuje do

obecnie

status

w opracowaniu
<https://inspire.ec.europa.eu/codelist/ProcessStepGeneralValue/elaboration>

charakter ustalenia

ogólnie wiążące
<https://inspire.ec.europa.eu/codelist/RegulationNatureValue/generallyBinding>

profil podstawowy

teren rolnictwa z zakazem zabudowy
teren lasu
teren zieleni naturalnej
teren wód
teren komunikacji
teren ogrodów działkowych
teren infrastruktury technicznej

profil dodatkowy

teren elektrowni słonecznej

maksymalna wysokosc zabudowy

10.0 m

minimalny udzial powierzchni biologicznie czynnej

30%

geometria



plan

<https://www.gov.pl/zagospodarowanieprzestrzenne/app/AktPlanowaniaPrzestrzennego/PL.ZIPPZP.10417/141305-POG/1POG>

strefa planistyczna

PL.ZIPPZP.10417_141305-POG_1POG-13SJ_20260208T115511

identyfier

<https://www.gov.pl/zagospodarowanieprzestrzenne/app/StrefaPlanistyczna/PL.ZIPPZP.10417/141305-POG/1POG-13SJ/20260208T115511>

przestrzen nazw

PL.ZIPPZP.10417/141305-POG

lokalny id

1POG-13SJ

wersja id

20260208T115511

początek wersji obiektu

2026-02-08T11:55:11

nazwa

strefa wielofunkcyjna z zabudową mieszkaniową jednorodzinną

oznaczenie

13SJ

symbol

SJ

obowiązuje od

2026-02-08

obowiązuje do

obecnie

status

w opracowaniu
<https://inspire.ec.europa.eu/codelist/ProcessStepGeneralValue/elaboration>

charakter ustalenia

ogólnie wiążące
<https://inspire.ec.europa.eu/codelist/RegulationNatureValue/generallyBinding>

profil podstawowy

teren zabudowy mieszkaniowej jednorodzinnej
 teren usług
 teren komunikacji
 teren zieleni urządzonej
 teren ogrodów działkowych
 teren infrastruktury technicznej

maksymalna nadziemna intensywność zabudowy

0.6

maksymalny udział powierzchni zabudowy

30%

maksymalna wysokość zabudowy

10.0 m

minimalny udział powierzchni biologicznie czynnej

40%

geometria



plan

<https://www.gov.pl/zagospodarowanieprzestrzenne/app/AktPlanowaniaPrzestrzennego/PL.ZIPPZP.10417/141305-POG/1POG>

strefa planistyczna

PL.ZIPPZP.10417_141305-POG_1POG-13SZ_20260207T104218

identyfier

<https://www.gov.pl/zagospodarowanieprzestrzenne/app/StrefaPlanistyczna/PL.ZIPPZP.10417/141305-POG/1POG-13SZ/20260207T104218>

przestrzen nazw

PL.ZIPPZP.10417/141305-POG

lokalny id

1POG-13SZ

wersja id

20260207T104218

poczatek wersji obiektu

2026-02-07T10:42:18

nazwa

strefa wielofunkcyjna z zabudową zagrodową

oznaczenie

13SZ

symbol

SZ

obowiazuje od

2026-02-07

obowiazuje do

obecnie

status

w opracowaniu
<https://inspire.ec.europa.eu/codelist/ProcessStepGeneralValue/elaboration>

charakter ustalenia

ogólnie wiążące
<https://inspire.ec.europa.eu/codelist/RegulationNatureValue/generallyBinding>

profil podstawowy

teren zabudowy zagrodowej
teren produkcji w gospodarstwach rolnych
teren akwakultury i obsługi rybactwa
teren komunikacji
teren zieleni urządzonej
teren ogrodów działkowych
teren infrastruktury technicznej

maksymalna nadziemna intensywnosc zabudowy

0.6

maksymalny udzial powierzchni zabudowy

30%

maksymalna wysokosc zabudowy

12.0 m

minimalny udzial powierzchni biologicznie czynnej

40%

geometria



plan

<https://www.gov.pl/zagospodarowanieprzestrzenne/app/AktPlanowaniaPrzestrzennego/PL.ZIPPZP.10417/141305-POG/1POG>

strefa planistyczna

PL.ZIPPZP.10417_141305-POG_1POG-14SP_20260226T174500

identyfier

<https://www.gov.pl/zagospodarowanieprzestrzenne/app/StrefaPlanistyczna/PL.ZIPPZP.10417/141305-POG/1POG-14SP/20260226T174500>

przestrzen nazw

PL.ZIPPZP.10417/141305-POG

lokalny id

1POG-14SP

wersja id

20260226T174500

poczatek wersji obiektu

2026-02-26T17:45

nazwa

strefa gospodarcza

oznaczenie

14SP

symbol

SP

obowiazuje od

2026-02-08

obowiazuje do

obecnie

status

w opracowaniu
<https://inspire.ec.europa.eu/codelist/ProcessStepGeneralValue/elaboration>

charakter ustalenia

ogólnie wiążące
<https://inspire.ec.europa.eu/codelist/RegulationNatureValue/generallyBinding>

profil podstawowy

teren produkcji
teren komunikacji
teren zieleni urządzonej
teren ogrodów działkowych
teren infrastruktury technicznej

profil dodatkowy

teren usług

maksymalna nadziemna intensywnosc zabudowy

0.5

maksymalny udzial powierzchni zabudowy

50%

maksymalna wysokosc zabudowy

15.0 m

minimalny udzial powierzchni biologicznie czynnej

20%

geometria



plan

<https://www.gov.pl/zagospodarowanieprzestrzenne/app/AktPlanowaniaPrzestrzennego/PL.ZIPPZP.10417/141305-POG/1POG>

strefa planistyczna

PL.ZIPPZP.10417_141305-POG_1POG-14SI_20260208T182604

identyfier

<https://www.gov.pl/zagospodarowanieprzestrzenne/app/StrefaPlanistyczna/PL.ZIPPZP.10417/141305-POG/1POG-14SI/20260208T182604>

przestrzen nazw

PL.ZIPPZP.10417/141305-POG

lokalny id

1POG-14SI

wersja id

20260208T182604

poczatek wersji obiektu

2026-02-08T18:26:04

nazwa

strefa infrastrukturalna

oznaczenie

14SI

symbol

SI

obowiazuje od

2026-02-08

obowiazuje do

obecnie

status

w opracowaniu
<https://inspire.ec.europa.eu/codelist/ProcessStepGeneralValue/elaboration>

charakter ustalenia

ogólnie wiążące
<https://inspire.ec.europa.eu/codelist/RegulationNatureValue/generallyBinding>

profil podstawowy

teren infrastruktury technicznej
teren komunikacji
teren ogrodów działkowych

profil dodatkowy

teren usług

maksymalna wysokosc zabudowy

12.0 m

minimalny udzial powierzchni biologicznie czynnej

20%

geometria



plan

<https://www.gov.pl/zagospodarowanieprzestrzenne/app/AktPlanowaniaPrzestrzennego/PL.ZIPPZP.10417/141305-POG/1POG>

strefa planistyczna

PL.ZIPPZP.10417_141305-POG_1POG-14SR_20260208T185615

identyfier

<https://www.gov.pl/zagospodarowanieprzestrzenne/app/StrefaPlanistyczna/PL.ZIPPZP.10417/141305-POG/1POG-14SR/20260208T185615>

przestrzen nazw

PL.ZIPPZP.10417/141305-POG

lokalny id

1POG-14SR

wersja id

20260208T185615

poczatek wersji obiektu

2026-02-08T18:56:15

nazwa

strefa produkcji rolniczej

oznaczenie

14SR

symbol

SR

obowiazuje od

2026-02-15

obowiazuje do

obecnie

status

w opracowaniu
<https://inspire.ec.europa.eu/codelist/ProcessStepGeneralValue/elaboration>

charakter ustalenia

ogólnie wiążące
<https://inspire.ec.europa.eu/codelist/RegulationNatureValue/generallyBinding>

profil podstawowy

teren produkcji w gospodarstwach rolnych
teren wielkotowarowej produkcji rolnej
teren akwakultury i obsługi rybactwa
teren komunikacji
teren ogrodów działkowych
teren infrastruktury technicznej

maksymalna nadziemna intensywnosc zabudowy

0.3

maksymalny udzial powierzchni zabudowy

30%

maksymalna wysokosc zabudowy

10.0 m

minimalny udzial powierzchni biologicznie czynnej

40%

geometria



plan

<https://www.gov.pl/zagospodarowanieprzestrzenne/app/AktPlanowaniaPrzestrzennego/PL.ZIPPZP.10417/141305-POG/1POG>

strefa planistyczna

PL.ZIPPZP.10417_141305-POG_1POG-14SN_20260302T113753

identyfier

<https://www.gov.pl/zagospodarowanieprzestrzenne/app/StrefaPlanistyczna/PL.ZIPPZP.10417/141305-POG/1POG-14SN/20260302T113753>

przestrzen nazw

PL.ZIPPZP.10417/141305-POG

lokalny id

1POG-14SN

wersja id

20260302T113753

poczatek wersji obiektu

2026-03-02T11:37:53

nazwa

strefa zieleni i rekreacji

oznaczenie

14SN

symbol

SN

obowiazuje od

2026-02-09

obowiazuje do

obecnie

status

w opracowaniu
<https://inspire.ec.europa.eu/codelist/ProcessStepGeneralValue/elaboration>

charakter ustalenia

ogólnie wiążące
<https://inspire.ec.europa.eu/codelist/RegulationNatureValue/generallyBinding>

profil podstawowy

teren zieleni urządzonej
teren plaży
teren wód
teren komunikacji
teren ogrodów działkowych
teren infrastruktury technicznej

profil dodatkowy

teren usług sportu i rekreacji
teren usług kultury i rozrywki
teren usług edukacji

maksymalna nadziemna intensywnosc zabudowy

0.2

maksymalny udzial powierzchni zabudowy

10%

maksymalna wysokosc zabudowy

10.0 m

minimalny udzial powierzchni biologicznie czynnej

60%

geometria



plan

<https://www.gov.pl/zagospodarowanieprzestrzenne/app/AktPlanowaniaPrzestrzennego/PL.ZIPPZP.10417/141305-POG/1POG>

strefa planistyczna

PL.ZIPPZP.10417_141305-POG_1POG-14SO_20260226T083659

identfier

<https://www.gov.pl/zagospodarowanieprzestrzenne/app/StrefaPlanistyczna/PL.ZIPPZP.10417/141305-POG/1POG-14SO/20260226T083659>

przestrzen nazw

PL.ZIPPZP.10417/141305-POG

lokalny id

1POG-14SO

wersja id

20260226T083659

początek wersji obiektu

2026-02-26T08:36:59

nazwa

strefa otwarta

oznaczenie

14SO

symbol

SO

obowiązuje od

2026-02-10

obowiązuje do

obecnie

status

w opracowaniu
<https://inspire.ec.europa.eu/codelist/ProcessStepGeneralValue/elaboration>

charakter ustalenia

ogólnie wiążące
<https://inspire.ec.europa.eu/codelist/RegulationNatureValue/generallyBinding>

profil podstawowy

teren rolnictwa z zakazem zabudowy
teren lasu
teren zieleni naturalnej
teren wód
teren komunikacji
teren ogrodów działkowych
teren infrastruktury technicznej

profil dodatkowy

teren elektrowni słonecznej

maksymalna wysokość zabudowy

10.0 m

minimalny udział powierzchni
biologicznie czynnej

30%

geometria



plan

<https://www.gov.pl/zagospodarowanieprzestrzenne/app/AktPlanowaniaPrzestrzennego/PL.ZIPPZP.10417/141305-POG/1POG>

strefa planistyczna

PL.ZIPPZP.10417_141305-POG_1POG-14SU_20260209T143854

identyfier

<https://www.gov.pl/zagospodarowanieprzestrzenne/app/StrefaPlanistyczna/PL.ZIPPZP.10417/141305-POG/1POG-14SU/20260209T143854>

przestrzen nazw

PL.ZIPPZP.10417/141305-POG

lokalny id

1POG-14SU

wersja id

20260209T143854

początek wersji obiektu

2026-02-09T14:38:54

nazwa

strefa usługowa

oznaczenie

14SU

symbol

SU

obowiązuje od

2026-02-09

obowiązuje do

obecnie

status

w opracowaniu
<https://inspire.ec.europa.eu/codelist/ProcessStepGeneralValue/elaboration>

charakter ustalenia

ogólnie wiążące
<https://inspire.ec.europa.eu/codelist/RegulationNatureValue/generallyBinding>

profil podstawowy

teren usług
teren komunikacji
teren zieleni urządzonej
teren ogrodów działkowych
teren infrastruktury technicznej

maksymalna nadziemna intensywność zabudowy

0.6

maksymalny udział powierzchni zabudowy

30%

maksymalna wysokość zabudowy

12.0 m

minimalny udział powierzchni biologicznie czynnej

30%

geometria



plan

<https://www.gov.pl/zagospodarowanieprzestrzenne/app/AktPlanowaniaPrzestrzennego/PL.ZIPPZP.10417/141305-POG/1POG>

strefa planistyczna

PL.ZIPPZP.10417_141305-POG_1POG-14SJ_20260208T115634

identyfier

<https://www.gov.pl/zagospodarowanieprzestrzenne/app/StrefaPlanistyczna/PL.ZIPPZP.10417/141305-POG/1POG-14SJ/20260208T115634>

przestrzen nazw

PL.ZIPPZP.10417/141305-POG

lokalny id

1POG-14SJ

wersja id

20260208T115634

początek wersji obiektu

2026-02-08T11:56:34

nazwa

strefa wielofunkcyjna z zabudową mieszkaniową jednorodzinną

oznaczenie

14SJ

symbol

SJ

obowiązuje od

2026-02-08

obowiązuje do

obecnie

status

w opracowaniu
<https://inspire.ec.europa.eu/codelist/ProcessStepGeneralValue/elaboration>

charakter ustalenia

ogólnie wiążące
<https://inspire.ec.europa.eu/codelist/RegulationNatureValue/generallyBinding>

profil podstawowy

teren zabudowy mieszkaniowej jednorodzinnej
 teren usług
 teren komunikacji
 teren zieleni urządzonej
 teren ogrodów działkowych
 teren infrastruktury technicznej

maksymalna nadziemna intensywność zabudowy

0.4

maksymalny udział powierzchni zabudowy

20%

maksymalna wysokość zabudowy

10.0 m

minimalny udział powierzchni biologicznie czynnej

50%

geometria



plan

<https://www.gov.pl/zagospodarowanieprzestrzenne/app/AktPlanowaniaPrzestrzennego/PL.ZIPPZP.10417/141305-POG/1POG>

strefa planistyczna

PL.ZIPPZP.10417_141305-POG_1POG-14SZ_20260207T104246

identyfier

<https://www.gov.pl/zagospodarowanieprzestrzenne/app/StrefaPlanistyczna/PL.ZIPPZP.10417/141305-POG/1POG-14SZ/20260207T104246>

przestrzen nazw

PL.ZIPPZP.10417/141305-POG

lokalny id

1POG-14SZ

wersja id

20260207T104246

poczatek wersji obiektu

2026-02-07T10:42:46

nazwa

strefa wielofunkcyjna z zabudową zagrodową

oznaczenie

14SZ

symbol

SZ

obowiazuje od

2026-02-07

obowiazuje do

obecnie

status

w opracowaniu
<https://inspire.ec.europa.eu/codelist/ProcessStepGeneralValue/elaboration>

charakter ustalenia

ogólnie wiążące
<https://inspire.ec.europa.eu/codelist/RegulationNatureValue/generallyBinding>

profil podstawowy

teren zabudowy zagrodowej
teren produkcji w gospodarstwach rolnych
teren akwakultury i obsługi rybactwa
teren komunikacji
teren zieleni urządzonej
teren ogrodów działkowych
teren infrastruktury technicznej

maksymalna nadziemna intensywnosc zabudowy

0.6

maksymalny udzial powierzchni zabudowy

30%

maksymalna wysokosc zabudowy

12.0 m

minimalny udzial powierzchni biologicznie czynnej

40%

geometria



plan

<https://www.gov.pl/zagospodarowanieprzestrzenne/app/AktPlanowaniaPrzestrzennego/PL.ZIPPZP.10417/141305-POG/1POG>

strefa planistyczna

PL.ZIPPZP.10417_141305-POG_1POG-15SO_20260226T083710

identyfier

<https://www.gov.pl/zagospodarowanieprzestrzenne/app/StrefaPlanistyczna/PL.ZIPPZP.10417/141305-POG/1POG-15SO/20260226T083710>

przestrzen nazw

PL.ZIPPZP.10417/141305-POG

lokalny id

1POG-15SO

wersja id

20260226T083710

poczatek wersji obiektu

2026-02-26T08:37:10

nazwa

strefa otwarta

oznaczenie

15SO

symbol

SO

obowiazuje od

2026-02-10

obowiazuje do

obecnie

status

w opracowaniu
<https://inspire.ec.europa.eu/codelist/ProcessStepGeneralValue/elaboration>

charakter ustalenia

ogólnie wiążące
<https://inspire.ec.europa.eu/codelist/RegulationNatureValue/generallyBinding>

profil podstawowy

teren rolnictwa z zakazem zabudowy
teren lasu
teren zieleni naturalnej
teren wód
teren komunikacji
teren ogrodów działkowych
teren infrastruktury technicznej

maksymalna wysokosc zabudowy

10.0 m

geometria



plan

<https://www.gov.pl/zagospodarowanieprzestrzenne/app/AktPlanowaniaPrzestrzennego/PL.ZIPPZP.10417/141305-POG/1POG>

strefa planistyczna

PL.ZIPPZP.10417_141305-POG_1POG-15SI_20260208T182638

identyfier

<https://www.gov.pl/zagospodarowanieprzestrzenne/app/StrefaPlanistyczna/PL.ZIPPZP.10417/141305-POG/1POG-15SI/20260208T182638>

przestrzen nazw

PL.ZIPPZP.10417/141305-POG

lokalny id

1POG-15SI

wersja id

20260208T182638

początek wersji obiektu

2026-02-08T18:26:38

nazwa

strefa infrastrukturalna

oznaczenie

15SI

symbol

SI

obowiązuje od

2026-02-08

obowiązuje do

obecnie

status

w opracowaniu
<https://inspire.ec.europa.eu/codelist/ProcessStepGeneralValue/elaboration>

charakter ustalenia

ogólnie wiążące
<https://inspire.ec.europa.eu/codelist/RegulationNatureValue/generallyBinding>

profil podstawowy

teren infrastruktury technicznej
teren komunikacji
teren ogrodów działkowych

maksymalna wysokość zabudowy

12.0 m

minimalny udział powierzchni biologicznie czynnej

20%

geometria



plan

<https://www.gov.pl/zagospodarowanieprzestrzenne/app/AktPlanowaniaPrzestrzennego/PL.ZIPPZP.10417/141305-POG/1POG>

strefa planistyczna

PL.ZIPPZP.10417_141305-POG_1POG-15SR_20260208T185608

identyfier

<https://www.gov.pl/zagospodarowanieprzestrzenne/app/StrefaPlanistyczna/PL.ZIPPZP.10417/141305-POG/1POG-15SR/20260208T185608>

przestrzen nazw

PL.ZIPPZP.10417/141305-POG

lokalny id

1POG-15SR

wersja id

20260208T185608

początek wersji obiektu

2026-02-08T18:56:08

nazwa

strefa produkcji rolniczej

oznaczenie

15SR

symbol

SR

obowiązuje od

2026-02-08

obowiązuje do

obecnie

status

w opracowaniu
<https://inspire.ec.europa.eu/codelist/ProcessStepGeneralValue/elaboration>

charakter ustalenia

ogólnie wiążące
<https://inspire.ec.europa.eu/codelist/RegulationNatureValue/generallyBinding>

profil podstawowy

teren produkcji w gospodarstwach rolnych
 teren wielkotowarowej produkcji rolnej
 teren akwakultury i obsługi rybactwa
 teren komunikacji
 teren ogrodów działkowych
 teren infrastruktury technicznej

maksymalna nadziemna intensywność zabudowy

0.4

maksymalny udział powierzchni zabudowy

40%

maksymalna wysokość zabudowy

15.0 m

minimalny udział powierzchni biologicznie czynnej

30%

geometria



plan

<https://www.gov.pl/zagospodarowanieprzestrzenne/app/AktPlanowaniaPrzestrzennego/PL.ZIPPZP.10417/141305-POG/1POG>

strefa planistyczna

PL.ZIPPZP.10417_141305-POG_1POG-15SN_20260302T113744

identyfier

<https://www.gov.pl/zagospodarowanieprzestrzenne/app/StrefaPlanistyczna/PL.ZIPPZP.10417/141305-POG/1POG-15SN/20260302T113744>

przestrzen nazw

PL.ZIPPZP.10417/141305-POG

lokalny id

1POG-15SN

wersja id

20260302T113744

poczatek wersji obiektu

2026-03-02T11:37:44

nazwa

strefa zieleni i rekreacji

oznaczenie

15SN

symbol

SN

obowiazuje od

2026-02-08

obowiazuje do

obecnie

status

w opracowaniu
<https://inspire.ec.europa.eu/codelist/ProcessStepGeneralValue/elaboration>

charakter ustalenia

ogólnie wiążące
<https://inspire.ec.europa.eu/codelist/RegulationNatureValue/generallyBinding>

profil podstawowy

teren zieleni urządzonej
teren plaży
teren wód
teren komunikacji
teren ogrodów działkowych
teren infrastruktury technicznej

profil dodatkowy

teren usług sportu i rekreacji
teren usług kultury i rozrywki
teren usług edukacji

maksymalna wysokosc zabudowy

10.0 m

minimalny udzial powierzchni biologicznie czynnej

50%

geometria



plan

<https://www.gov.pl/zagospodarowanieprzestrzenne/app/AktPlanowaniaPrzestrzennego/PL.ZIPPZP.10417/141305-POG/1POG>

strefa planistyczna

PL.ZIPPZP.10417_141305-POG_1POG-15SU_20260209T143947

identyfier

<https://www.gov.pl/zagospodarowanieprzestrzenne/app/StrefaPlanistyczna/PL.ZIPPZP.10417/141305-POG/1POG-15SU/20260209T143947>

przestrzen nazw

PL.ZIPPZP.10417/141305-POG

lokalny id

1POG-15SU

wersja id

20260209T143947

poczatek wersji obiektu

2026-02-09T14:39:47

nazwa

strefa usługowa

oznaczenie

15SU

symbol

SU

obowiazuje od

2026-02-09

obowiazuje do

obecnie

status

w opracowaniu
<https://inspire.ec.europa.eu/codelist/ProcessStepGeneralValue/elaboration>

charakter ustalenia

ogólnie wiążące
<https://inspire.ec.europa.eu/codelist/RegulationNatureValue/generallyBinding>

profil podstawowy

teren usług
teren komunikacji
teren zieleni urządzonej
teren ogrodów działkowych
teren infrastruktury technicznej

profil dodatkowy

teren zieleni naturalnej

maksymalna nadziemna intensywnosc zabudowy

0.6

maksymalny udzial powierzchni zabudowy

30%

maksymalna wysokosc zabudowy

12.0 m

minimalny udzial powierzchni biologicznie czynnej

40%

geometria



plan

<https://www.gov.pl/zagospodarowanieprzestrzenne/app/AktPlanowaniaPrzestrzennego/PL.ZIPPZP.10417/141305-POG/1POG>

strefa planistyczna

PL.ZIPPZP.10417_141305-POG_1POG-15SJ_20260208T115715

identyfier

<https://www.gov.pl/zagospodarowanieprzestrzenne/app/StrefaPlanistyczna/PL.ZIPPZP.10417/141305-POG/1POG-15SJ/20260208T115715>

przestrzen nazw

PL.ZIPPZP.10417/141305-POG

lokalny id

1POG-15SJ

wersja id

20260208T115715

początek wersji obiektu

2026-02-08T11:57:15

nazwa

strefa wielofunkcyjna z zabudową mieszkaniową jednorodzinną

oznaczenie

15SJ

symbol

SJ

obowiązuje od

2026-02-15

obowiązuje do

obecnie

status

w opracowaniu
<https://inspire.ec.europa.eu/codelist/ProcessStepGeneralValue/elaboration>

charakter ustalenia

ogólnie wiążące
<https://inspire.ec.europa.eu/codelist/RegulationNatureValue/generallyBinding>

profil podstawowy

teren zabudowy mieszkaniowej jednorodzinnej
 teren usług
 teren komunikacji
 teren zieleni urządzonej
 teren ogrodów działkowych
 teren infrastruktury technicznej

maksymalna nadziemna intensywność zabudowy

0.4

maksymalny udział powierzchni zabudowy

20%

maksymalna wysokość zabudowy

10.0 m

minimalny udział powierzchni biologicznie czynnej

50%

geometria



plan

<https://www.gov.pl/zagospodarowanieprzestrzenne/app/AktPlanowaniaPrzestrzennego/PL.ZIPPZP.10417/141305-POG/1POG>

strefa planistyczna

PL.ZIPPZP.10417_141305-POG_1POG-15SZ_20260207T104310

identyfier

<https://www.gov.pl/zagospodarowanieprzestrzenne/app/StrefaPlanistyczna/PL.ZIPPZP.10417/141305-POG/1POG-15SZ/20260207T104310>

przestrzen nazw

PL.ZIPPZP.10417/141305-POG

lokalny id

1POG-15SZ

wersja id

20260207T104310

początek wersji obiektu

2026-02-07T10:43:10

nazwa

strefa wielofunkcyjna z zabudową zagrodową

oznaczenie

15SZ

symbol

SZ

obowiązuje od

2026-02-07

obowiązuje do

obecnie

status

w opracowaniu
<https://inspire.ec.europa.eu/codelist/ProcessStepGeneralValue/elaboration>

charakter ustalenia

ogólnie wiążące
<https://inspire.ec.europa.eu/codelist/RegulationNatureValue/generallyBinding>

profil podstawowy

teren zabudowy zagrodowej
teren produkcji w gospodarstwach rolnych
teren akwakultury i obsługi rybactwa
teren komunikacji
teren zieleni urządzonej
teren ogrodów działkowych
teren infrastruktury technicznej

maksymalna nadziemna intensywność zabudowy

0.6

maksymalny udział powierzchni zabudowy

30%

maksymalna wysokość zabudowy

12.0 m

minimalny udział powierzchni biologicznie czynnej

40%

geometria



plan

<https://www.gov.pl/zagospodarowanieprzestrzenne/app/AktPlanowaniaPrzestrzennego/PL.ZIPPZP.10417/141305-POG/1POG>

strefa planistyczna

PL.ZIPPZP.10417_141305-POG_1POG-16SI_20260208T182754

identyfier

<https://www.gov.pl/zagospodarowanieprzestrzenne/app/StrefaPlanistyczna/PL.ZIPPZP.10417/141305-POG/1POG-16SI/20260208T182754>

przestrzen nazw

PL.ZIPPZP.10417/141305-POG

lokalny id

1POG-16SI

wersja id

20260208T182754

poczatek wersji obiektu

2026-02-08T18:27:54

nazwa

strefa infrastrukturalna

oznaczenie

16SI

symbol

SI

obowiazuje od

2026-02-15

obowiazuje do

obecnie

status

w opracowaniu
<https://inspire.ec.europa.eu/codelist/ProcessStepGeneralValue/elaboration>

charakter ustalenia

ogólnie wiążące
<https://inspire.ec.europa.eu/codelist/RegulationNatureValue/generallyBinding>

profil podstawowy

teren infrastruktury technicznej
teren komunikacji
teren ogrodów działkowych

profil dodatkowy

teren usług

maksymalna wysokosc zabudowy

50.0 m

minimalny udzial powierzchni biologicznie czynnej

20%

geometria



plan

<https://www.gov.pl/zagospodarowanieprzestrzenne/app/AktPlanowaniaPrzestrzennego/PL.ZIPPZP.10417/141305-POG/1POG>

strefa planistyczna

PL.ZIPPZP.10417_141305-POG_1POG-16SR_20260211T135942

identyfier

<https://www.gov.pl/zagospodarowanieprzestrzenne/app/StrefaPlanistyczna/PL.ZIPPZP.10417/141305-POG/1POG-16SR/20260211T135942>

przestrzen nazw

PL.ZIPPZP.10417/141305-POG

lokalny id

1POG-16SR

wersja id

20260211T135942

poczatek wersji obiektu

2026-02-11T13:59:42

nazwa

strefa produkcji rolniczej

oznaczenie

16SR

symbol

SR

obowiazuje od

2026-02-08

obowiazuje do

obecnie

status

w opracowaniu
<https://inspire.ec.europa.eu/codelist/ProcessStepGeneralValue/elaboration>

charakter ustalenia

ogólnie wiążące
<https://inspire.ec.europa.eu/codelist/RegulationNatureValue/generallyBinding>

profil podstawowy

teren produkcji w gospodarstwach rolnych
 teren wielkotowarowej produkcji rolnej
 teren akwakultury i obsługi rybactwa
 teren komunikacji
 teren ogrodów działkowych
 teren infrastruktury technicznej

maksymalna nadziemna intensywnosc zabudowy

0.3

maksymalny udzial powierzchni zabudowy

30%

maksymalna wysokosc zabudowy

15.0 m

minimalny udzial powierzchni biologicznie czynnej

40%

geometria



plan

<https://www.gov.pl/zagospodarowanieprzestrzenne/app/AktPlanowaniaPrzestrzennego/PL.ZIPPZP.10417/141305-POG/1POG>

strefa planistyczna

PL.ZIPPZP.10417_141305-POG_1POG-16SN_20260302T113739

identyfier

<https://www.gov.pl/zagospodarowanieprzestrzenne/app/StrefaPlanistyczna/PL.ZIPPZP.10417/141305-POG/1POG-16SN/20260302T113739>

przestrzen nazw

PL.ZIPPZP.10417/141305-POG

lokalny id

1POG-16SN

wersja id

20260302T113739

początek wersji obiektu

2026-03-02T11:37:39

nazwa

strefa zieleni i rekreacji

oznaczenie

16SN

symbol

SN

obowiązuje od

2026-02-08

obowiązuje do

obecnie

status

w opracowaniu
<https://inspire.ec.europa.eu/codelist/ProcessStepGeneralValue/elaboration>

charakter ustalenia

ogólnie wiążące
<https://inspire.ec.europa.eu/codelist/RegulationNatureValue/generallyBinding>

profil podstawowy

teren zieleni urządzonej
 teren plaży
 teren wód
 teren komunikacji
 teren ogrodów działkowych
 teren infrastruktury technicznej

profil dodatkowy

teren usług sportu i rekreacji
 teren zieleni naturalnej

maksymalna wysokość zabudowy

6.0 m

minimalny udział powierzchni biologicznie czynnej

70%

geometria



plan

<https://www.gov.pl/zagospodarowanieprzestrzenne/app/AktPlanowaniaPrzestrzennego/PL.ZIPPZP.10417/141305-POG/1POG>

strefa planistyczna

PL.ZIPPZP.10417_141305-POG_1POG-16SU_20260209T144805

identyfier

<https://www.gov.pl/zagospodarowanieprzestrzenne/app/StrefaPlanistyczna/PL.ZIPPZP.10417/141305-POG/1POG-16SU/20260209T144805>

przestrzen nazw

PL.ZIPPZP.10417/141305-POG

lokalny id

1POG-16SU

wersja id

20260209T144805

poczatek wersji obiektu

2026-02-09T14:48:05

nazwa

strefa usługowa

oznaczenie

16SU

symbol

SU

obowiazuje od

2026-02-09

obowiazuje do

obecnie

status

w opracowaniu
<https://inspire.ec.europa.eu/codelist/ProcessStepGeneralValue/elaboration>

charakter ustalenia

ogólnie wiążące
<https://inspire.ec.europa.eu/codelist/RegulationNatureValue/generallyBinding>

profil podstawowy

teren usług
teren komunikacji
teren zieleni urządzonej
teren ogrodów działkowych
teren infrastruktury technicznej

profil dodatkowy

teren zieleni naturalnej

maksymalna nadziemna intensywnosc zabudowy

0.4

maksymalny udzial powierzchni zabudowy

20%

maksymalna wysokosc zabudowy

12.0 m

minimalny udzial powierzchni biologicznie czynnej

60%

geometria



plan

<https://www.gov.pl/zagospodarowanieprzestrzenne/app/AktPlanowaniaPrzestrzennego/PL.ZIPPZP.10417/141305-POG/1POG>

strefa planistyczna

PL.ZIPPZP.10417_141305-POG_1POG-16SJ_20260208T115751

identyfier

<https://www.gov.pl/zagospodarowanieprzestrzenne/app/StrefaPlanistyczna/PL.ZIPPZP.10417/141305-POG/1POG-16SJ/20260208T115751>

przestrzen nazw

PL.ZIPPZP.10417/141305-POG

lokalny id

1POG-16SJ

wersja id

20260208T115751

początek wersji obiektu

2026-02-08T11:57:51

nazwa

strefa wielofunkcyjna z zabudową mieszkaniową jednorodzinną

oznaczenie

16SJ

symbol

SJ

obowiązuje od

2026-02-08

obowiązuje do

obecnie

status

w opracowaniu
<https://inspire.ec.europa.eu/codelist/ProcessStepGeneralValue/elaboration>

charakter ustalenia

ogólnie wiążące
<https://inspire.ec.europa.eu/codelist/RegulationNatureValue/generallyBinding>

profil podstawowy

teren zabudowy mieszkaniowej jednorodzinnej
teren usług
teren komunikacji
teren zieleni urządzonej
teren ogrodów działkowych
teren infrastruktury technicznej

maksymalna nadziemna intensywność zabudowy

0.4

maksymalny udział powierzchni zabudowy

20%

maksymalna wysokość zabudowy

10.0 m

minimalny udział powierzchni biologicznie czynnej

50%

geometria



plan

<https://www.gov.pl/zagospodarowanieprzestrzenne/app/AktPlanowaniaPrzestrzennego/PL.ZIPPZP.10417/141305-POG/1POG>

strefa planistyczna

PL.ZIPPZP.10417_141305-POG_1POG-16SZ_20260207T104339

identyfier

<https://www.gov.pl/zagospodarowanieprzestrzenne/app/StrefaPlanistyczna/PL.ZIPPZP.10417/141305-POG/1POG-16SZ/20260207T104339>

przestrzen nazw

PL.ZIPPZP.10417/141305-POG

lokalny id

1POG-16SZ

wersja id

20260207T104339

początek wersji obiektu

2026-02-07T10:43:39

nazwa

strefa wielofunkcyjna z zabudową zagrodową

oznaczenie

16SZ

symbol

SZ

obowiązuje od

2026-02-07

obowiązuje do

obecnie

status

w opracowaniu
<https://inspire.ec.europa.eu/codelist/ProcessStepGeneralValue/elaboration>

charakter ustalenia

ogólnie wiążące
<https://inspire.ec.europa.eu/codelist/RegulationNatureValue/generallyBinding>

profil podstawowy

teren zabudowy zagrodowej
 teren produkcji w gospodarstwach rolnych
 teren akwakultury i obsługi rybactwa
 teren komunikacji
 teren zieleni urządzonej
 teren ogrodów działkowych
 teren infrastruktury technicznej

maksymalna nadziemna intensywność zabudowy

0.6

maksymalny udział powierzchni zabudowy

40%

maksymalna wysokość zabudowy

12.0 m

minimalny udział powierzchni biologicznie czynnej

30%

geometria



plan

<https://www.gov.pl/zagospodarowanieprzestrzenne/app/AktPlanowaniaPrzestrzennego/PL.ZIPPZP.10417/141305-POG/1POG>

strefa planistyczna

PL.ZIPPZP.10417_141305-POG_1POG-16SO_20260302T144146

identyfier

<https://www.gov.pl/zagospodarowanieprzestrzenne/app/StrefaPlanistyczna/PL.ZIPPZP.10417/141305-POG/1POG-16SO/20260302T144146>

przestrzen nazw

PL.ZIPPZP.10417/141305-POG

lokalny id

1POG-16SO

wersja id

20260302T144146

poczatek wersji obiektu

2026-03-02T14:41:46

nazwa

strefa otwarta

oznaczenie

16SO

symbol

SO

obowiazuje od

2026-01-15

obowiazuje do

obecnie

status

w opracowaniu
<https://inspire.ec.europa.eu/codelist/ProcessStepGeneralValue/elaboration>

charakter ustalenia

ogólnie wiążące
<https://inspire.ec.europa.eu/codelist/RegulationNatureValue/generallyBinding>

profil podstawowy

teren rolnictwa z zakazem zabudowy
teren lasu
teren zieleni naturalnej
teren wód
teren komunikacji
teren ogrodów działkowych
teren infrastruktury technicznej

maksymalna wysokosc zabudowy

10.0 m

geometria



plan

<https://www.gov.pl/zagospodarowanieprzestrzenne/app/AktPlanowaniaPrzestrzennego/PL.ZIPPZP.10417/141305-POG/1POG>

strefa planistyczna

PL.ZIPPZP.10417_141305-POG_1POG-17SO_20260226T083723

identyfier

<https://www.gov.pl/zagospodarowanieprzestrzenne/app/StrefaPlanistyczna/PL.ZIPPZP.10417/141305-POG/1POG-17SO/20260226T083723>

przestrzen nazw

PL.ZIPPZP.10417/141305-POG

lokalny id

1POG-17SO

wersja id

20260226T083723

poczatek wersji obiektu

2026-02-26T08:37:23

nazwa

strefa otwarta

oznaczenie

17SO

symbol

SO

obowiazuje od

2026-02-10

obowiazuje do

obecnie

status

w opracowaniu
<https://inspire.ec.europa.eu/codelist/ProcessStepGeneralValue/elaboration>

charakter ustalenia

ogólnie wiążące
<https://inspire.ec.europa.eu/codelist/RegulationNatureValue/generallyBinding>

profil podstawowy

teren rolnictwa z zakazem zabudowy
teren lasu
teren zieleni naturalnej
teren wód
teren komunikacji
teren ogrodów działkowych
teren infrastruktury technicznej

maksymalna wysokosc zabudowy

10.0 m

geometria



plan

<https://www.gov.pl/zagospodarowanieprzestrzenne/app/AktPlanowaniaPrzestrzennego/PL.ZIPPZP.10417/141305-POG/1POG>

strefa planistyczna

PL.ZIPPZP.10417_141305-POG_1POG-17SI_20260208T182932

identyfier

<https://www.gov.pl/zagospodarowanieprzestrzenne/app/StrefaPlanistyczna/PL.ZIPPZP.10417/141305-POG/1POG-17SI/20260208T182932>

przestrzen nazw

PL.ZIPPZP.10417/141305-POG

lokalny id

1POG-17SI

wersja id

20260208T182932

początek wersji obiektu

2026-02-08T18:29:32

nazwa

strefa infrastrukturalna

oznaczenie

17SI

symbol

SI

obowiązuje od

2026-02-08

obowiązuje do

obecnie

status

w opracowaniu
<https://inspire.ec.europa.eu/codelist/ProcessStepGeneralValue/elaboration>

charakter ustalenia

ogólnie wiążące
<https://inspire.ec.europa.eu/codelist/RegulationNatureValue/generallyBinding>

profil podstawowy

teren infrastruktury technicznej
teren komunikacji
teren ogrodów działkowych

profil dodatkowy

teren usług

maksymalna wysokość zabudowy

15.0 m

minimalny udział powierzchni biologicznie czynnej

40%

geometria



plan

<https://www.gov.pl/zagospodarowanieprzestrzenne/app/AktPlanowaniaPrzestrzennego/PL.ZIPPZP.10417/141305-POG/1POG>

strefa planistyczna

PL.ZIPPZP.10417_141305-POG_1POG-17SR_20260211T135950

identyfier

<https://www.gov.pl/zagospodarowanieprzestrzenne/app/StrefaPlanistyczna/PL.ZIPPZP.10417/141305-POG/1POG-17SR/20260211T135950>

przestrzen nazw

PL.ZIPPZP.10417/141305-POG

lokalny id

1POG-17SR

wersja id

20260211T135950

poczatek wersji obiektu

2026-02-11T13:59:50

nazwa

strefa produkcji rolniczej

oznaczenie

17SR

symbol

SR

obowiazuje od

2026-02-08

obowiazuje do

obecnie

status

w opracowaniu
<https://inspire.ec.europa.eu/codelist/ProcessStepGeneralValue/elaboration>

charakter ustalenia

ogólnie wiążące
<https://inspire.ec.europa.eu/codelist/RegulationNatureValue/generallyBinding>

profil podstawowy

teren produkcji w gospodarstwach rolnych
 teren wielkotowarowej produkcji rolnej
 teren akwakultury i obsługi rybactwa
 teren komunikacji
 teren ogrodów działkowych
 teren infrastruktury technicznej

maksymalna nadziemna intensywnosc zabudowy

0.4

maksymalny udzial powierzchni zabudowy

40%

maksymalna wysokosc zabudowy

12.0 m

minimalny udzial powierzchni biologicznie czynnej

30%

geometria



plan

<https://www.gov.pl/zagospodarowanieprzestrzenne/app/AktPlanowaniaPrzestrzennego/PL.ZIPPZP.10417/141305-POG/1POG>

strefa planistyczna

PL.ZIPPZP.10417_141305-POG_1POG-17SU_20260209T145527

identyfier

<https://www.gov.pl/zagospodarowanieprzestrzenne/app/StrefaPlanistyczna/PL.ZIPPZP.10417/141305-POG/1POG-17SU/20260209T145527>

przestrzen nazw

PL.ZIPPZP.10417/141305-POG

lokalny id

1POG-17SU

wersja id

20260209T145527

poczatek wersji obiektu

2026-02-09T14:55:27

nazwa

strefa usługowa

oznaczenie

17SU

symbol

SU

obowiazuje od

2026-02-09

obowiazuje do

obecnie

status

w opracowaniu
<https://inspire.ec.europa.eu/codelist/ProcessStepGeneralValue/elaboration>

charakter ustalenia

ogólnie wiążące
<https://inspire.ec.europa.eu/codelist/RegulationNatureValue/generallyBinding>

profil podstawowy

teren usług
teren komunikacji
teren zieleni urządzonej
teren ogrodów działkowych
teren infrastruktury technicznej

maksymalna nadziemna intensywnosc zabudowy

0.3

maksymalny udzial powierzchni zabudowy

30%

maksymalna wysokosc zabudowy

10.0 m

minimalny udzial powierzchni biologicznie czynnej

30%

geometria



plan

<https://www.gov.pl/zagospodarowanieprzestrzenne/app/AktPlanowaniaPrzestrzennego/PL.ZIPPZP.10417/141305-POG/1POG>

strefa planistyczna

PL.ZIPPZP.10417_141305-POG_1POG-17SN_20260302T113735

identyfier

<https://www.gov.pl/zagospodarowanieprzestrzenne/app/StrefaPlanistyczna/PL.ZIPPZP.10417/141305-POG/1POG-17SN/20260302T113735>

przestrzen nazw

PL.ZIPPZP.10417/141305-POG

lokalny id

1POG-17SN

wersja id

20260302T113735

poczatek wersji obiektu

2026-03-02T11:37:35

nazwa

strefa zieleni i rekreacji

oznaczenie

17SN

symbol

SN

obowiazuje od

2026-02-08

obowiazuje do

obecnie

status

w opracowaniu
<https://inspire.ec.europa.eu/codelist/ProcessStepGeneralValue/elaboration>

charakter ustalenia

ogólnie wiążące
<https://inspire.ec.europa.eu/codelist/RegulationNatureValue/generallyBinding>

profil podstawowy

teren zieleni urządzonej
teren plaży
teren wód
teren komunikacji
teren ogrodów działkowych
teren infrastruktury technicznej

profil dodatkowy

teren usług sportu i rekreacji
teren zieleni naturalnej

maksymalna wysokosc zabudowy

6.0 m

minimalny udzial powierzchni biologicznie czynnej

70%

geometria



plan

<https://www.gov.pl/zagospodarowanieprzestrzenne/app/AktPlanowaniaPrzestrzennego/PL.ZIPPZP.10417/141305-POG/1POG>

strefa planistyczna

PL.ZIPPZP.10417_141305-POG_1POG-17SZ_20260207T104446

identyfier

<https://www.gov.pl/zagospodarowanieprzestrzenne/app/StrefaPlanistyczna/PL.ZIPPZP.10417/141305-POG/1POG-17SZ/20260207T104446>

przestrzen nazw

PL.ZIPPZP.10417/141305-POG

lokalny id

1POG-17SZ

wersja id

20260207T104446

poczatek wersji obiektu

2026-02-07T10:44:46

nazwa

strefa wielofunkcyjna z zabudową zagrodową

oznaczenie

17SZ

symbol

SZ

obowiazuje od

2026-02-07

obowiazuje do

obecnie

status

w opracowaniu
<https://inspire.ec.europa.eu/codelist/ProcessStepGeneralValue/elaboration>

charakter ustalenia

ogólnie wiążące
<https://inspire.ec.europa.eu/codelist/RegulationNatureValue/generallyBinding>

profil podstawowy

teren zabudowy zagrodowej
teren produkcji w gospodarstwach rolnych
teren akwakultury i obsługi rybactwa
teren komunikacji
teren zieleni urządzonej
teren ogrodów działkowych
teren infrastruktury technicznej

maksymalna nadziemna intensywnosc zabudowy

0.6

maksymalny udzial powierzchni zabudowy

30%

maksymalna wysokosc zabudowy

12.0 m

minimalny udzial powierzchni biologicznie czynnej

40%

geometria



plan <https://www.gov.pl/zagospodarowanieprzestrzenne/app/AktPlanowaniaPrzestrzennego/PL.ZIPPZP.10417/141305-POG/1POG>

strefa planistyczna PL.ZIPPZP.10417_141305-POG_1POG-17SJ_20260226T173618

identyfier <https://www.gov.pl/zagospodarowanieprzestrzenne/app/StrefaPlanistyczna/PL.ZIPPZP.10417/141305-POG/1POG-17SJ/20260226T173618>

przestrzen nazw PL.ZIPPZP.10417/141305-POG

lokalny id 1POG-17SJ

wersja id 20260226T173618

początek wersji obiektu 2026-02-26T17:36:18

nazwa strefa wielofunkcyjna z zabudową mieszkaniową jednorodzinną

oznaczenie 17SJ

symbol SJ

obowiązuje od 2026-02-08

obowiązuje do obecnie

status w opracowaniu
<https://inspire.ec.europa.eu/codelist/ProcessStepGeneralValue/elaboration>

charakter ustalenia ogólnie wiążące
<https://inspire.ec.europa.eu/codelist/RegulationNatureValue/generallyBinding>

profil podstawowy teren zabudowy mieszkaniowej jednorodzinnej
teren usług
teren komunikacji
teren zieleni urządzonej
teren ogrodów działkowych
teren infrastruktury technicznej

maksymalna nadziemna intensywnosc zabudowy 0.6

maksymalny udział powierzchni zabudowy 20%

maksymalna wysokosc zabudowy 10.0 m

minimalny udział powierzchni biologicznie czynnej 50%

geometria



plan

<https://www.gov.pl/zagospodarowanieprzestrzenne/app/AktPlanowaniaPrzestrzennego/PL.ZIPPZP.10417/141305-POG/1POG>

strefa planistyczna

PL.ZIPPZP.10417_141305-POG_1POG-18SO_20260226T083728

identyfier

<https://www.gov.pl/zagospodarowanieprzestrzenne/app/StrefaPlanistyczna/PL.ZIPPZP.10417/141305-POG/1POG-18SO/20260226T083728>

przestrzen nazw

PL.ZIPPZP.10417/141305-POG

lokalny id

1POG-18SO

wersja id

20260226T083728

poczatek wersji obiektu

2026-02-26T08:37:28

nazwa

strefa otwarta

oznaczenie

18SO

symbol

SO

obowiazuje od

2026-02-10

obowiazuje do

obecnie

status

w opracowaniu
<https://inspire.ec.europa.eu/codelist/ProcessStepGeneralValue/elaboration>

charakter ustalenia

ogólnie wiążące
<https://inspire.ec.europa.eu/codelist/RegulationNatureValue/generallyBinding>

profil podstawowy

teren rolnictwa z zakazem zabudowy
teren lasu
teren zieleni naturalnej
teren wód
teren komunikacji
teren ogrodów działkowych
teren infrastruktury technicznej

geometria



plan

<https://www.gov.pl/zagospodarowanieprzestrzenne/app/AktPlanowaniaPrzestrzennego/PL.ZIPPZP.10417/141305-POG/1POG>

strefa planistyczna

PL.ZIPPZP.10417_141305-POG_1POG-18SR_20260208T185532

identyfier

<https://www.gov.pl/zagospodarowanieprzestrzenne/app/StrefaPlanistyczna/PL.ZIPPZP.10417/141305-POG/1POG-18SR/20260208T185532>

przestrzen nazw

PL.ZIPPZP.10417/141305-POG

lokalny id

1POG-18SR

wersja id

20260208T185532

początek wersji obiektu

2026-02-08T18:55:32

nazwa

strefa produkcji rolniczej

oznaczenie

18SR

symbol

SR

obowiązuje od

2026-02-08

obowiązuje do

obecnie

status

w opracowaniu
<https://inspire.ec.europa.eu/codelist/ProcessStepGeneralValue/elaboration>

charakter ustalenia

ogólnie wiążące
<https://inspire.ec.europa.eu/codelist/RegulationNatureValue/generallyBinding>

profil podstawowy

teren produkcji w gospodarstwach rolnych
teren wielkotowarowej produkcji rolnej
teren akwakultury i obsługi rybactwa
teren komunikacji
teren ogrodów działkowych
teren infrastruktury technicznej

profil dodatkowy

teren elektrowni słonecznej

maksymalna nadziemna intensywność zabudowy

0.4

maksymalny udział powierzchni zabudowy

40%

maksymalna wysokość zabudowy

25.0 m

minimalny udział powierzchni biologicznie czynnej

30%

geometria



plan

<https://www.gov.pl/zagospodarowanieprzestrzenne/app/AktPlanowaniaPrzestrzennego/PL.ZIPPZP.10417/141305-POG/1POG>

strefa planistyczna

PL.ZIPPZP.10417_141305-POG_1POG-18SN_20260302T113729

identyfier

<https://www.gov.pl/zagospodarowanieprzestrzenne/app/StrefaPlanistyczna/PL.ZIPPZP.10417/141305-POG/1POG-18SN/20260302T113729>

przestrzen nazw

PL.ZIPPZP.10417/141305-POG

lokalny id

1POG-18SN

wersja id

20260302T113729

poczatek wersji obiektu

2026-03-02T11:37:29

nazwa

strefa zieleni i rekreacji

oznaczenie

18SN

symbol

SN

obowiazuje od

2026-02-08

obowiazuje do

obecnie

status

w opracowaniu
<https://inspire.ec.europa.eu/codelist/ProcessStepGeneralValue/elaboration>

charakter ustalenia

ogólnie wiążące
<https://inspire.ec.europa.eu/codelist/RegulationNatureValue/generallyBinding>

profil podstawowy

teren zieleni urządzonej
teren plaży
teren wód
teren komunikacji
teren ogrodów działkowych
teren infrastruktury technicznej

profil dodatkowy

teren zieleni naturalnej

maksymalna wysokosc zabudowy

6.0 m

minimalny udzial powierzchni biologicznie czynnej

70%

geometria



plan

<https://www.gov.pl/zagospodarowanieprzestrzenne/app/AktPlanowaniaPrzestrzennego/PL.ZIPPZP.10417/141305-POG/1POG>

strefa planistyczna

PL.ZIPPZP.10417_141305-POG_1POG-18SZ_20260207T104503

identyfier

<https://www.gov.pl/zagospodarowanieprzestrzenne/app/StrefaPlanistyczna/PL.ZIPPZP.10417/141305-POG/1POG-18SZ/20260207T104503>

przestrzen nazw

PL.ZIPPZP.10417/141305-POG

lokalny id

1POG-18SZ

wersja id

20260207T104503

poczatek wersji obiektu

2026-02-07T10:45:03

nazwa

strefa wielofunkcyjna z zabudową zagrodową

oznaczenie

18SZ

symbol

SZ

obowiazuje od

2026-02-07

obowiazuje do

obecnie

status

w opracowaniu
<https://inspire.ec.europa.eu/codelist/ProcessStepGeneralValue/elaboration>

charakter ustalenia

ogólnie wiążące
<https://inspire.ec.europa.eu/codelist/RegulationNatureValue/generallyBinding>

profil podstawowy

teren zabudowy zagrodowej
teren produkcji w gospodarstwach rolnych
teren akwakultury i obsługi rybactwa
teren komunikacji
teren zieleni urządzonej
teren ogrodów działkowych
teren infrastruktury technicznej

maksymalna nadziemna intensywnosc zabudowy

0.6

maksymalny udzial powierzchni zabudowy

30%

maksymalna wysokosc zabudowy

12.0 m

minimalny udzial powierzchni biologicznie czynnej

40%

geometria



plan

<https://www.gov.pl/zagospodarowanieprzestrzenne/app/AktPlanowaniaPrzestrzennego/PL.ZIPPZP.10417/141305-POG/1POG>

strefa planistyczna

PL.ZIPPZP.10417_141305-POG_1POG-18SU_20260209T151002

identyfier

<https://www.gov.pl/zagospodarowanieprzestrzenne/app/StrefaPlanistyczna/PL.ZIPPZP.10417/141305-POG/1POG-18SU/20260209T151002>

przestrzen nazw

PL.ZIPPZP.10417/141305-POG

lokalny id

1POG-18SU

wersja id

20260209T151002

poczatek wersji obiektu

2026-02-09T15:10:02

nazwa

strefa usługowa

oznaczenie

18SU

symbol

SU

obowiazuje od

2026-02-09

obowiazuje do

obecnie

status

w opracowaniu
<https://inspire.ec.europa.eu/codelist/ProcessStepGeneralValue/elaboration>

charakter ustalenia

ogólnie wiążące
<https://inspire.ec.europa.eu/codelist/RegulationNatureValue/generallyBinding>

profil podstawowy

teren usług
teren komunikacji
teren zieleni urządzonej
teren ogrodów działkowych
teren infrastruktury technicznej

profil dodatkowy

teren składów i magazynów

maksymalna nadziemna intensywnosc zabudowy

0.4

maksymalny udzial powierzchni zabudowy

40%

maksymalna wysokosc zabudowy

12.0 m

minimalny udzial powierzchni biologicznie czynnej

30%

geometria



plan

<https://www.gov.pl/zagospodarowanieprzestrzenne/app/AktPlanowaniaPrzestrzennego/PL.ZIPPZP.10417/141305-POG/1POG>

strefa planistyczna

PL.ZIPPZP.10417_141305-POG_1POG-18SJ_20260208T115929

identyfier

<https://www.gov.pl/zagospodarowanieprzestrzenne/app/StrefaPlanistyczna/PL.ZIPPZP.10417/141305-POG/1POG-18SJ/20260208T115929>

przestrzen nazw

PL.ZIPPZP.10417/141305-POG

lokalny id

1POG-18SJ

wersja id

20260208T115929

początek wersji obiektu

2026-02-08T11:59:29

nazwa

strefa wielofunkcyjna z zabudową mieszkaniową jednorodzinną

oznaczenie

18SJ

symbol

SJ

obowiązuje od

2026-02-08

obowiązuje do

obecnie

status

w opracowaniu
<https://inspire.ec.europa.eu/codelist/ProcessStepGeneralValue/elaboration>

charakter ustalenia

ogólnie wiążące
<https://inspire.ec.europa.eu/codelist/RegulationNatureValue/generallyBinding>

profil podstawowy

teren zabudowy mieszkaniowej jednorodzinnej
 teren usług
 teren komunikacji
 teren zieleni urządzonej
 teren ogrodów działkowych
 teren infrastruktury technicznej

maksymalna nadziemna intensywnosc zabudowy

0.6

maksymalny udział powierzchni zabudowy

30%

maksymalna wysokosc zabudowy

10.0 m

minimalny udział powierzchni biologicznie czynnej

40%

geometria



plan

<https://www.gov.pl/zagospodarowanieprzestrzenne/app/AktPlanowaniaPrzestrzennego/PL.ZIPPZP.10417/141305-POG/1POG>

strefa planistyczna

PL.ZIPPZP.10417_141305-POG_1POG-19SO_20260226T083739

identyfier

<https://www.gov.pl/zagospodarowanieprzestrzenne/app/StrefaPlanistyczna/PL.ZIPPZP.10417/141305-POG/1POG-19SO/20260226T083739>

przestrzen nazw

PL.ZIPPZP.10417/141305-POG

lokalny id

1POG-19SO

wersja id

20260226T083739

początek wersji obiektu

2026-02-26T08:37:39

nazwa

strefa otwarta

oznaczenie

19SO

symbol

SO

obowiązuje od

2026-02-10

obowiązuje do

obecnie

status

w opracowaniu
<https://inspire.ec.europa.eu/codelist/ProcessStepGeneralValue/elaboration>

charakter ustalenia

ogólnie wiążące
<https://inspire.ec.europa.eu/codelist/RegulationNatureValue/generallyBinding>

profil podstawowy

teren rolnictwa z zakazem zabudowy
teren lasu
teren zieleni naturalnej
teren wód
teren komunikacji
teren ogrodów działkowych
teren infrastruktury technicznej

profil dodatkowy

teren elektrowni słonecznej

maksymalna wysokość zabudowy

10.0 m

minimalny udział powierzchni biologicznie czynnej

30%

geometria



plan	https://www.gov.pl/zagospodarowanieprzestrzenne/app/AktPlanowaniaPrzestrzennego/PL.ZIPPZP.10417/141305-POG/1POG
------	---

strefa planistyczna	PL.ZIPPZP.10417_141305-POG_1POG-19SZ_20260207T104532
---------------------	--

identfier	https://www.gov.pl/zagospodarowanieprzestrzenne/app/StrefaPlanistyczna/PL.ZIPPZP.10417/141305-POG/1POG-19SZ/20260207T104532
-----------	---

przestrzen nazw	PL.ZIPPZP.10417/141305-POG
-----------------	----------------------------

lokalny id	1POG-19SZ
------------	-----------

wersja id	20260207T104532
-----------	-----------------

poczatek wersji obiektu	2026-02-07T10:45:32
-------------------------	---------------------

nazwa	strefa wielofunkcyjna z zabudową zagrodową
-------	--

oznaczenie	19SZ
------------	------

symbol	SZ
--------	----

obowiazuje od	2026-02-07
---------------	------------

obowiazuje do	obecnie
---------------	---------

status	w opracowaniu https://inspire.ec.europa.eu/codelist/ProcessStepGeneralValue/elaboration
--------	--

charakter ustalenia	ogólnie wiążące https://inspire.ec.europa.eu/codelist/RegulationNatureValue/generallyBinding
---------------------	--

profil podstawowy	teren zabudowy zagrodowej teren produkcji w gospodarstwach rolnych teren akwakultury i obsługi rybactwa teren komunikacji teren zieleni urządzonej teren ogrodów działkowych teren infrastruktury technicznej
-------------------	---

maksymalna nadziemna intensywnosc zabudowy	0.6
--	-----

maksymalny udzial powierzchni zabudowy	30%
--	-----

maksymalna wysokosc zabudowy	12.0 m
------------------------------	--------

minimalny udzial powierzchni biologicznie czynnej	40%
---	-----

geometria	
-----------	--



plan

<https://www.gov.pl/zagospodarowanieprzestrzenne/app/AktPlanowaniaPrzestrzennego/PL.ZIPPZP.10417/141305-POG/1POG>

strefa planistyczna

PL.ZIPPZP.10417_141305-POG_1POG-19SR_20260208T185525

identfier

<https://www.gov.pl/zagospodarowanieprzestrzenne/app/StrefaPlanistyczna/PL.ZIPPZP.10417/141305-POG/1POG-19SR/20260208T185525>

przestrzen nazw

PL.ZIPPZP.10417/141305-POG

lokalny id

1POG-19SR

wersja id

20260208T185525

poczatek wersji obiektu

2026-02-08T18:55:25

nazwa

strefa produkcji rolniczej

oznaczenie

19SR

symbol

SR

obowiazuje od

2026-02-08

obowiazuje do

obecnie

status

w opracowaniu
<https://inspire.ec.europa.eu/codelist/ProcessStepGeneralValue/elaboration>

charakter ustalenia

ogólnie wiążące
<https://inspire.ec.europa.eu/codelist/RegulationNatureValue/generallyBinding>

profil podstawowy

teren produkcji w gospodarstwach rolnych
teren wielkotowarowej produkcji rolnej
teren akwakultury i obsługi rybactwa
teren komunikacji
teren ogrodów działkowych
teren infrastruktury technicznej

profil dodatkowy

teren biogazowni
teren elektrowni słonecznej

maksymalna nadziemna intensywnosc zabudowy

0.4

maksymalny udzial powierzchni zabudowy

40%

maksymalna wysokosc zabudowy

25.0 m

minimalny udzial powierzchni biologicznie czynnej

30%

geometria



plan

<https://www.gov.pl/zagospodarowanieprzestrzenne/app/AktPlanowaniaPrzestrzennego/PL.ZIPPZP.10417/141305-POG/1POG>

strefa planistyczna

PL.ZIPPZP.10417_141305-POG_1POG-19SN_20260302T113716

identyfier

<https://www.gov.pl/zagospodarowanieprzestrzenne/app/StrefaPlanistyczna/PL.ZIPPZP.10417/141305-POG/1POG-19SN/20260302T113716>

przestrzen nazw

PL.ZIPPZP.10417/141305-POG

lokalny id

1POG-19SN

wersja id

20260302T113716

początek wersji obiektu

2026-03-02T11:37:16

nazwa

strefa zieleni i rekreacji

oznaczenie

19SN

symbol

SN

obowiązuje od

2026-02-08

obowiązuje do

obecnie

status

w opracowaniu
<https://inspire.ec.europa.eu/codelist/ProcessStepGeneralValue/elaboration>

charakter ustalenia

ogólnie wiążące
<https://inspire.ec.europa.eu/codelist/RegulationNatureValue/generallyBinding>

profil podstawowy

teren zieleni urządzonej
teren plaży
teren wód
teren komunikacji
teren ogrodów działkowych
teren infrastruktury technicznej

profil dodatkowy

teren zieleni naturalnej

maksymalna wysokość zabudowy

6.0 m

minimalny udział powierzchni biologicznie czynnej

80%

geometria



plan

<https://www.gov.pl/zagospodarowanieprzestrzenne/app/AktPlanowaniaPrzestrzennego/PL.ZIPPZP.10417/141305-POG/1POG>

strefa planistyczna

PL.ZIPPZP.10417_141305-POG_1POG-19SU_20260209T151028

identyfier

<https://www.gov.pl/zagospodarowanieprzestrzenne/app/StrefaPlanistyczna/PL.ZIPPZP.10417/141305-POG/1POG-19SU/20260209T151028>

przestrzen nazw

PL.ZIPPZP.10417/141305-POG

lokalny id

1POG-19SU

wersja id

20260209T151028

początek wersji obiektu

2026-02-09T15:10:28

nazwa

strefa usługowa

oznaczenie

19SU

symbol

SU

obowiązuje od

2026-02-09

obowiązuje do

obecnie

status

w opracowaniu
<https://inspire.ec.europa.eu/codelist/ProcessStepGeneralValue/elaboration>

charakter ustalenia

ogólnie wiążące
<https://inspire.ec.europa.eu/codelist/RegulationNatureValue/generallyBinding>

profil podstawowy

teren usług
teren komunikacji
teren zieleni urządzonej
teren ogrodów działkowych
teren infrastruktury technicznej

maksymalna nadziemna intensywność zabudowy

0.3

maksymalny udział powierzchni zabudowy

30%

maksymalna wysokość zabudowy

10.0 m

minimalny udział powierzchni biologicznie czynnej

30%

geometria



plan

<https://www.gov.pl/zagospodarowanieprzestrzenne/app/AktPlanowaniaPrzestrzennego/PL.ZIPPZP.10417/141305-POG/1POG>

strefa planistyczna

PL.ZIPPZP.10417_141305-POG_1POG-19SJ_20260208T120003

identyfier

<https://www.gov.pl/zagospodarowanieprzestrzenne/app/StrefaPlanistyczna/PL.ZIPPZP.10417/141305-POG/1POG-19SJ/20260208T120003>

przestrzen nazw

PL.ZIPPZP.10417/141305-POG

lokalny id

1POG-19SJ

wersja id

20260208T120003

początek wersji obiektu

2026-02-08T12:00:03

nazwa

strefa wielofunkcyjna z zabudową mieszkaniową jednorodzinną

oznaczenie

19SJ

symbol

SJ

obowiązuje od

2026-02-08

obowiązuje do

obecnie

status

w opracowaniu
<https://inspire.ec.europa.eu/codelist/ProcessStepGeneralValue/elaboration>

charakter ustalenia

ogólnie wiążące
<https://inspire.ec.europa.eu/codelist/RegulationNatureValue/generallyBinding>

profil podstawowy

teren zabudowy mieszkaniowej jednorodzinnej
 teren usług
 teren komunikacji
 teren zieleni urządzonej
 teren ogrodów działkowych
 teren infrastruktury technicznej

maksymalna nadziemna intensywność zabudowy

0.6

maksymalny udział powierzchni zabudowy

30%

maksymalna wysokość zabudowy

10.0 m

minimalny udział powierzchni biologicznie czynnej

40%

geometria



plan

<https://www.gov.pl/zagospodarowanieprzestrzenne/app/AktPlanowaniaPrzestrzennego/PL.ZIPPZP.10417/141305-POG/1POG>

strefa planistyczna

PL.ZIPPZP.10417_141305-POG_1POG-20SN_20260302T113710

identyfier

<https://www.gov.pl/zagospodarowanieprzestrzenne/app/StrefaPlanistyczna/PL.ZIPPZP.10417/141305-POG/1POG-20SN/20260302T113710>

przestrzen nazw

PL.ZIPPZP.10417/141305-POG

lokalny id

1POG-20SN

wersja id

20260302T113710

poczatek wersji obiektu

2026-03-02T11:37:10

nazwa

strefa zieleni i rekreacji

oznaczenie

20SN

symbol

SN

obowiazuje od

2026-02-12

obowiazuje do

obecnie

status

w opracowaniu
<https://inspire.ec.europa.eu/codelist/ProcessStepGeneralValue/elaboration>

charakter ustalenia

ogólnie wiążące
<https://inspire.ec.europa.eu/codelist/RegulationNatureValue/generallyBinding>

profil podstawowy

teren zieleni urządzonej
teren plaży
teren wód
teren komunikacji
teren ogrodów działkowych
teren infrastruktury technicznej

profil dodatkowy

teren usług sportu i rekreacji
teren usług turystyki
teren zieleni naturalnej

maksymalna nadziemna intensywnosc zabudowy

0.1

maksymalny udzial powierzchni zabudowy

10%

maksymalna wysokosc zabudowy

10.0 m

minimalny udzial powierzchni biologicznie czynnej

80%

geometria



plan

<https://www.gov.pl/zagospodarowanieprzestrzenne/app/AktPlanowaniaPrzestrzennego/PL.ZIPPZP.10417/141305-POG/1POG>

strefa planistyczna

PL.ZIPPZP.10417_141305-POG_1POG-20SR_20260208T185511

identfier

<https://www.gov.pl/zagospodarowanieprzestrzenne/app/StrefaPlanistyczna/PL.ZIPPZP.10417/141305-POG/1POG-20SR/20260208T185511>

przestrzen nazw

PL.ZIPPZP.10417/141305-POG

lokalny id

1POG-20SR

wersja id

20260208T185511

początek wersji obiektu

2026-02-08T18:55:11

nazwa

strefa produkcji rolniczej

oznaczenie

20SR

symbol

SR

obowiązuje od

2026-02-15

obowiązuje do

obecnie

status

w opracowaniu
<https://inspire.ec.europa.eu/codelist/ProcessStepGeneralValue/elaboration>

charakter ustalenia

ogólnie wiążące
<https://inspire.ec.europa.eu/codelist/RegulationNatureValue/generallyBinding>

profil podstawowy

teren produkcji w gospodarstwach rolnych
teren wielkotowarowej produkcji rolnej
teren akwakultury i obsługi rybactwa
teren komunikacji
teren ogrodów działkowych
teren infrastruktury technicznej

maksymalna nadziemna intensywność zabudowy

0.4

maksymalny udział powierzchni zabudowy

40%

maksymalna wysokość zabudowy

25.0 m

minimalny udział powierzchni biologicznie czynnej

30%

geometria



plan <https://www.gov.pl/zagospodarowanieprzestrzenne/app/AktPlanowaniaPrzestrzennego/PL.ZIPPZP.10417/141305-POG/1POG>

strefa planistyczna PL.ZIPPZP.10417_141305-POG_1POG-20SO_20260226T083743

identyfier <https://www.gov.pl/zagospodarowanieprzestrzenne/app/StrefaPlanistyczna/PL.ZIPPZP.10417/141305-POG/1POG-20SO/20260226T083743>

przestrzen nazw PL.ZIPPZP.10417/141305-POG

lokalny id 1POG-20SO

wersja id 20260226T083743

poczatek wersji obiektu 2026-02-26T08:37:43

nazwa strefa otwarta

oznaczenie 20SO

symbol SO

obowiazuje od 2026-02-10

obowiazuje do obecnie

status w opracowaniu
<https://inspire.ec.europa.eu/codelist/ProcessStepGeneralValue/elaboration>

charakter ustalenia ogólnie wiążące
<https://inspire.ec.europa.eu/codelist/RegulationNatureValue/generallyBinding>

profil podstawowy teren rolnictwa z zakazem zabudowy
teren lasu
teren zieleni naturalnej
teren wód
teren komunikacji
teren ogrodów działkowych
teren infrastruktury technicznej

profil dodatkowy teren elektrowni słonecznej

maksymalna wysokosc zabudowy 10.0 m

minimalny udzial powierzchni biologicznie czynnej 30%

geometria



plan

<https://www.gov.pl/zagospodarowanieprzestrzenne/app/AktPlanowaniaPrzestrzennego/PL.ZIPPZP.10417/141305-POG/1POG>

strefa planistyczna

PL.ZIPPZP.10417_141305-POG_1POG-20SZ_20260211T140033

identfier

<https://www.gov.pl/zagospodarowanieprzestrzenne/app/StrefaPlanistyczna/PL.ZIPPZP.10417/141305-POG/1POG-20SZ/20260211T140033>

przestrzen nazw

PL.ZIPPZP.10417/141305-POG

lokalny id

1POG-20SZ

wersja id

20260211T140033

poczatek wersji obiektu

2026-02-11T14:00:33

nazwa

strefa wielofunkcyjna z zabudową zagrodową

oznaczenie

20SZ

symbol

SZ

obowiazuje od

2026-02-07

obowiazuje do

obecnie

status

w opracowaniu
<https://inspire.ec.europa.eu/codelist/ProcessStepGeneralValue/elaboration>

charakter ustalenia

ogólnie wiążące
<https://inspire.ec.europa.eu/codelist/RegulationNatureValue/generallyBinding>

profil podstawowy

teren zabudowy zagrodowej
 teren produkcji w gospodarstwach rolnych
 teren akwakultury i obsługi rybactwa
 teren komunikacji
 teren zieleni urządzonej
 teren ogrodów działkowych
 teren infrastruktury technicznej

profil dodatkowy

teren usług

maksymalna nadziemna intensywnosc zabudowy

0.6

maksymalny udzial powierzchni zabudowy

30%

maksymalna wysokosc zabudowy

12.0 m

minimalny udzial powierzchni biologicznie czynnej

40%

geometria



plan

<https://www.gov.pl/zagospodarowanieprzestrzenne/app/AktPlanowaniaPrzestrzennego/PL.ZIPPZP.10417/141305-POG/1POG>

strefa planistyczna

PL.ZIPPZP.10417_141305-POG_1POG-20SU_20260209T151251

identyfier

<https://www.gov.pl/zagospodarowanieprzestrzenne/app/StrefaPlanistyczna/PL.ZIPPZP.10417/141305-POG/1POG-20SU/20260209T151251>

przestrzen nazw

PL.ZIPPZP.10417/141305-POG

lokalny id

1POG-20SU

wersja id

20260209T151251

początek wersji obiektu

2026-02-09T15:12:51

nazwa

strefa usługowa

oznaczenie

20SU

symbol

SU

obowiązuje od

2026-02-08

obowiązuje do

obecnie

status

w opracowaniu
<https://inspire.ec.europa.eu/codelist/ProcessStepGeneralValue/elaboration>

charakter ustalenia

ogólnie wiążące
<https://inspire.ec.europa.eu/codelist/RegulationNatureValue/generallyBinding>

profil podstawowy

teren usług
teren komunikacji
teren zieleni urządzonej
teren ogrodów działkowych
teren infrastruktury technicznej

profil dodatkowy

teren zieleni naturalnej

maksymalna nadziemna intensywność zabudowy

0.6

maksymalny udział powierzchni zabudowy

30%

maksymalna wysokość zabudowy

12.0 m

minimalny udział powierzchni biologicznie czynnej

40%

geometria



plan

<https://www.gov.pl/zagospodarowanieprzestrzenne/app/AktPlanowaniaPrzestrzennego/PL.ZIPPZP.10417/141305-POG/1POG>

strefa planistyczna

PL.ZIPPZP.10417_141305-POG_1POG-20SJ_20260208T120426

identyfier

<https://www.gov.pl/zagospodarowanieprzestrzenne/app/StrefaPlanistyczna/PL.ZIPPZP.10417/141305-POG/1POG-20SJ/20260208T120426>

przestrzen nazw

PL.ZIPPZP.10417/141305-POG

lokalny id

1POG-20SJ

wersja id

20260208T120426

poczatek wersji obiektu

2026-02-08T12:04:26

nazwa

strefa wielofunkcyjna z zabudową mieszkaniową jednorodzinną

oznaczenie

20SJ

symbol

SJ

obowiazuje od

2026-02-08

obowiazuje do

obecnie

status

w opracowaniu
<https://inspire.ec.europa.eu/codelist/ProcessStepGeneralValue/elaboration>

charakter ustalenia

ogólnie wiążące
<https://inspire.ec.europa.eu/codelist/RegulationNatureValue/generallyBinding>

profil podstawowy

teren zabudowy mieszkaniowej jednorodzinnej
teren usług
teren komunikacji
teren zieleni urządzonej
teren ogrodów działkowych
teren infrastruktury technicznej

maksymalna nadziemna intensywnosc zabudowy

0.6

maksymalny udzial powierzchni zabudowy

30%

maksymalna wysokosc zabudowy

10.0 m

minimalny udzial powierzchni biologicznie czynnej

40%

geometria



plan

<https://www.gov.pl/zagospodarowanieprzestrzenne/app/AktPlanowaniaPrzestrzennego/PL.ZIPPZP.10417/141305-POG/1POG>

strefa planistyczna

PL.ZIPPZP.10417_141305-POG_1POG-21SO_20260226T083751

identyfier

<https://www.gov.pl/zagospodarowanieprzestrzenne/app/StrefaPlanistyczna/PL.ZIPPZP.10417/141305-POG/1POG-21SO/20260226T083751>

przestrzen nazw

PL.ZIPPZP.10417/141305-POG

lokalny id

1POG-21SO

wersja id

20260226T083751

poczatek wersji obiektu

2026-02-26T08:37:51

nazwa

strefa otwarta

oznaczenie

21SO

symbol

SO

obowiazuje od

2026-02-10

obowiazuje do

obecnie

status

w opracowaniu
<https://inspire.ec.europa.eu/codelist/ProcessStepGeneralValue/elaboration>

charakter ustalenia

ogólnie wiążące
<https://inspire.ec.europa.eu/codelist/RegulationNatureValue/generallyBinding>

profil podstawowy

teren rolnictwa z zakazem zabudowy
teren lasu
teren zieleni naturalnej
teren wód
teren komunikacji
teren ogrodów działkowych
teren infrastruktury technicznej

maksymalna wysokosc zabudowy

10.0 m

geometria



plan

<https://www.gov.pl/zagospodarowanieprzestrzenne/app/AktPlanowaniaPrzestrzennego/PL.ZIPPZP.10417/141305-POG/1POG>

strefa planistyczna

PL.ZIPPZP.10417_141305-POG_1POG-21SU_20260226T085106

identyfier

<https://www.gov.pl/zagospodarowanieprzestrzenne/app/StrefaPlanistyczna/PL.ZIPPZP.10417/141305-POG/1POG-21SU/20260226T085106>

przestrzen nazw

PL.ZIPPZP.10417/141305-POG

lokalny id

1POG-21SU

wersja id

20260226T085106

poczatek wersji obiektu

2026-02-26T08:51:06

nazwa

strefa usługowa

oznaczenie

21SU

symbol

SU

obowiazuje od

2026-02-09

obowiazuje do

obecnie

status

w opracowaniu
<https://inspire.ec.europa.eu/codelist/ProcessStepGeneralValue/elaboration>

charakter ustalenia

ogólnie wiążące
<https://inspire.ec.europa.eu/codelist/RegulationNatureValue/generallyBinding>

profil podstawowy

teren usług
teren komunikacji
teren zieleni urządzonej
teren ogrodów działkowych
teren infrastruktury technicznej

profil dodatkowy

teren składów i magazynów
teren elektrowni słonecznej

maksymalna nadziemna intensywnosc zabudowy

0.5

maksymalny udzial powierzchni zabudowy

50%

maksymalna wysokosc zabudowy

20.0 m

minimalny udzial powierzchni biologicznie czynnej

30%

geometria



plan	https://www.gov.pl/zagospodarowanieprzestrzenne/app/AktPlanowaniaPrzestrzennego/PL.ZIPPZP.10417/141305-POG/1POG
------	---

strefa planistyczna	PL.ZIPPZP.10417_141305-POG_1POG-21SR_20260208T185507
---------------------	--

identfier	https://www.gov.pl/zagospodarowanieprzestrzenne/app/StrefaPlanistyczna/PL.ZIPPZP.10417/141305-POG/1POG-21SR/20260208T185507
-----------	---

przestrzen nazw	PL.ZIPPZP.10417/141305-POG
-----------------	----------------------------

lokalny id	1POG-21SR
------------	-----------

wersja id	20260208T185507
-----------	-----------------

poczatek wersji obiektu	2026-02-08T18:55:07
-------------------------	---------------------

nazwa	strefa produkcji rolniczej
-------	----------------------------

oznaczenie	21SR
------------	------

symbol	SR
--------	----

obowiazuje od	2026-02-08
---------------	------------

obowiazuje do	obecnie
---------------	---------

status	w opracowaniu https://inspire.ec.europa.eu/codelist/ProcessStepGeneralValue/elaboration
--------	--

charakter ustalenia	ogólnie wiążące https://inspire.ec.europa.eu/codelist/RegulationNatureValue/generallyBinding
---------------------	--

profil podstawowy	teren produkcji w gospodarstwach rolnych teren wielkotowarowej produkcji rolnej teren akwakultury i obsługi rybactwa teren komunikacji teren ogrodów działkowych teren infrastruktury technicznej
-------------------	--

maksymalna nadziemna intensywnosc zabudowy	0.4
--	-----

maksymalny udzial powierzchni zabudowy	40%
--	-----

maksymalna wysokosc zabudowy	25.0 m
------------------------------	--------

minimalny udzial powierzchni biologicznie czynnej	30%
---	-----

geometria	
-----------	--



plan <https://www.gov.pl/zagospodarowanieprzestrzenne/app/AktPlanowaniaPrzestrzennego/PL.ZIPPZP.10417/141305-POG/1POG>

strefa planistyczna PL.ZIPPZP.10417_141305-POG_1POG-21SZ_20260207T104631

identfier <https://www.gov.pl/zagospodarowanieprzestrzenne/app/StrefaPlanistyczna/PL.ZIPPZP.10417/141305-POG/1POG-21SZ/20260207T104631>

przestrzen nazw PL.ZIPPZP.10417/141305-POG

lokalny id 1POG-21SZ

wersja id 20260207T104631

poczatek wersji obiektu 2026-02-07T10:46:31

nazwa strefa wielofunkcyjna z zabudową zagrodową

oznaczenie 21SZ

symbol SZ

obowiazuje od 2026-02-07

obowiazuje do obecnie

status w opracowaniu
<https://inspire.ec.europa.eu/codelist/ProcessStepGeneralValue/elaboration>

charakter ustalenia ogólnie wiążące
<https://inspire.ec.europa.eu/codelist/RegulationNatureValue/generallyBinding>

profil podstawowy teren zabudowy zagrodowej
teren produkcji w gospodarstwach rolnych
teren akwakultury i obsługi rybactwa
teren komunikacji
teren zieleni urządzonej
teren ogrodów działkowych
teren infrastruktury technicznej

profil dodatkowy teren usług

maksymalna nadziemna intensywnosc zabudowy 0.6

maksymalny udzial powierzchni zabudowy 30%

maksymalna wysokosc zabudowy 12.0 m

minimalny udzial powierzchni biologicznie czynnej 40%

geometria	
plan	https://www.gov.pl/zagospodarowanieprzestrzenne/app/AktPlanowaniaPrzestrzennego/PL.ZIPPZP.10417/141305-POG/1POG
strefa planistyczna	PL.ZIPPZP.10417_141305-POG_1POG-21SJ_20260208T120444
identyfier	https://www.gov.pl/zagospodarowanieprzestrzenne/app/StrefaPlanistyczna/PL.ZIPPZP.10417/141305-POG/1POG-21SJ/20260208T120444
przestrzen nazw	PL.ZIPPZP.10417/141305-POG
lokalny id	1POG-21SJ
wersja id	20260208T120444
poczatek wersji obiektu	2026-02-08T12:04:44
nazwa	strefa wielofunkcyjna z zabudową mieszkaniową jednorodzinną
oznaczenie	21SJ
symbol	SJ
obowiazuje od	2026-02-15
obowiazuje do	obecnie
status	w opracowaniu https://inspire.ec.europa.eu/codelist/ProcessStepGeneralValue/elaboration
charakter ustalenia	ogólnie wiążące https://inspire.ec.europa.eu/codelist/RegulationNatureValue/generallyBinding
profil podstawowy	teren zabudowy mieszkaniowej jednorodzinnej teren usług teren komunikacji teren zieleni urządzonej teren ogrodów działkowych teren infrastruktury technicznej
maksymalna nadziemna intensywnosc zabudowy	0.6
maksymalny udzial powierzchni zabudowy	30%
maksymalna wysokosc zabudowy	10.0 m
minimalny udzial powierzchni biologicznie czynnej	40%
geometria	



plan

<https://www.gov.pl/zagospodarowanieprzestrzenne/app/AktPlanowaniaPrzestrzennego/PL.ZIPPZP.10417/141305-POG/1POG>

strefa planistyczna

PL.ZIPPZP.10417_141305-POG_1POG-21SN_20260305T152335

identyfier

<https://www.gov.pl/zagospodarowanieprzestrzenne/app/StrefaPlanistyczna/PL.ZIPPZP.10417/141305-POG/1POG-21SN/20260305T152335>

przestrzen nazw

PL.ZIPPZP.10417/141305-POG

lokalny id

1POG-21SN

wersja id

20260305T152335

poczatek wersji obiektu

2026-03-05T15:23:35

nazwa

strefa zieleni i rekreacji

oznaczenie

21SN

symbol

SN

obowiazuje od

2026-03-05

obowiazuje do

obecnie

status

w opracowaniu
<https://inspire.ec.europa.eu/codelist/ProcessStepGeneralValue/elaboration>

charakter ustalenia

ogólnie wiążące
<https://inspire.ec.europa.eu/codelist/RegulationNatureValue/generallyBinding>

profil podstawowy

teren zieleni urządzonej
teren plaży
teren wód
teren komunikacji
teren ogrodów działkowych
teren infrastruktury technicznej

profil dodatkowy

teren usług turystyki

maksymalna nadziemna intensywnosc zabudowy

0.6

maksymalny udzial powierzchni zabudowy

30%

maksymalna wysokosc zabudowy

10.0 m

minimalny udzial powierzchni biologicznie czynnej

50%

geometria



plan

<https://www.gov.pl/zagospodarowanieprzestrzenne/app/AktPlanowaniaPrzestrzennego/PL.ZIPPZP.10417/141305-POG/1POG>

strefa planistyczna

PL.ZIPPZP.10417_141305-POG_1POG-22SO_20260226T083756

identyfier

<https://www.gov.pl/zagospodarowanieprzestrzenne/app/StrefaPlanistyczna/PL.ZIPPZP.10417/141305-POG/1POG-22SO/20260226T083756>

przestrzen nazw

PL.ZIPPZP.10417/141305-POG

lokalny id

1POG-22SO

wersja id

20260226T083756

poczatek wersji obiektu

2026-02-26T08:37:56

nazwa

strefa otwarta

oznaczenie

22SO

symbol

SO

obowiazuje od

2026-02-10

obowiazuje do

obecnie

status

w opracowaniu
<https://inspire.ec.europa.eu/codelist/ProcessStepGeneralValue/elaboration>

charakter ustalenia

ogólnie wiążące
<https://inspire.ec.europa.eu/codelist/RegulationNatureValue/generallyBinding>

profil podstawowy

teren rolnictwa z zakazem zabudowy
teren lasu
teren zieleni naturalnej
teren wód
teren komunikacji
teren ogrodów działkowych
teren infrastruktury technicznej

maksymalna wysokosc zabudowy

10.0 m

geometria



plan

<https://www.gov.pl/zagospodarowanieprzestrzenne/app/AktPlanowaniaPrzestrzennego/PL.ZIPPZP.10417/141305-POG/1POG>

strefa planistyczna

PL.ZIPPZP.10417_141305-POG_1POG-22SN_20260305T152308

identyfier

<https://www.gov.pl/zagospodarowanieprzestrzenne/app/StrefaPlanistyczna/PL.ZIPPZP.10417/141305-POG/1POG-22SN/20260305T152308>

przestrzen nazw

PL.ZIPPZP.10417/141305-POG

lokalny id

1POG-22SN

wersja id

20260305T152308

poczatek wersji obiektu

2026-03-05T15:23:08

nazwa

strefa zieleni i rekreacji

oznaczenie

22SN

symbol

SN

obowiazuje od

2026-02-08

obowiazuje do

obecnie

status

w opracowaniu
<https://inspire.ec.europa.eu/codelist/ProcessStepGeneralValue/elaboration>

charakter ustalenia

ogólnie wiążące
<https://inspire.ec.europa.eu/codelist/RegulationNatureValue/generallyBinding>

profil podstawowy

teren zieleni urządzonej
 teren plaży
 teren wód
 teren komunikacji
 teren ogrodów działkowych
 teren infrastruktury technicznej

profil dodatkowy

teren zieleni naturalnej

maksymalna wysokosc zabudowy

6.0 m

minimalny udzial powierzchni biologicznie czynnej

80%

geometria



plan

<https://www.gov.pl/zagospodarowanieprzestrzenne/app/AktPlanowaniaPrzestrzennego/PL.ZIPPZP.10417/141305-POG/1POG>

strefa planistyczna

PL.ZIPPZP.10417_141305-POG_1POG-22SU_20260226T181022

identyfier

<https://www.gov.pl/zagospodarowanieprzestrzenne/app/StrefaPlanistyczna/PL.ZIPPZP.10417/141305-POG/1POG-22SU/20260226T181022>

przestrzen nazw

PL.ZIPPZP.10417/141305-POG

lokalny id

1POG-22SU

wersja id

20260226T181022

poczatek wersji obiektu

2026-02-26T18:10:22

nazwa

strefa usługowa

oznaczenie

22SU

symbol

SU

obowiazuje od

2026-02-26

obowiazuje do

obecnie

status

w opracowaniu
<https://inspire.ec.europa.eu/codelist/ProcessStepGeneralValue/elaboration>

charakter ustalenia

ogólnie wiążące
<https://inspire.ec.europa.eu/codelist/RegulationNatureValue/generallyBinding>

profil podstawowy

teren usług
teren komunikacji
teren zieleni urządzonej
teren ogrodów działkowych
teren infrastruktury technicznej

profil dodatkowy

teren składów i magazynów

maksymalna nadziemna intensywnosc zabudowy

0.5

maksymalny udzial powierzchni zabudowy

50%

maksymalna wysokosc zabudowy

20.0 m

minimalny udzial powierzchni biologicznie czynnej

30%

geometria



plan

<https://www.gov.pl/zagospodarowanieprzestrzenne/app/AktPlanowaniaPrzestrzennego/PL.ZIPPZP.10417/141305-POG/1POG>

strefa planistyczna

PL.ZIPPZP.10417_141305-POG_1POG-22SR_20260208T185500

identyfier

<https://www.gov.pl/zagospodarowanieprzestrzenne/app/StrefaPlanistyczna/PL.ZIPPZP.10417/141305-POG/1POG-22SR/20260208T185500>

przestrzen nazw

PL.ZIPPZP.10417/141305-POG

lokalny id

1POG-22SR

wersja id

20260208T185500

poczatek wersji obiektu

2026-02-08T18:55

nazwa

strefa produkcji rolniczej

oznaczenie

22SR

symbol

SR

obowiazuje od

2026-02-08

obowiazuje do

obecnie

status

w opracowaniu
<https://inspire.ec.europa.eu/codelist/ProcessStepGeneralValue/elaboration>

charakter ustalenia

ogólnie wiążące
<https://inspire.ec.europa.eu/codelist/RegulationNatureValue/generallyBinding>

profil podstawowy

teren produkcji w gospodarstwach rolnych
teren wielkotowarowej produkcji rolnej
teren akwakultury i obsługi rybactwa
teren komunikacji
teren ogrodów działkowych
teren infrastruktury technicznej

maksymalna nadziemna intensywnosc zabudowy

0.4

maksymalny udzial powierzchni zabudowy

40%

maksymalna wysokosc zabudowy

25.0 m

minimalny udzial powierzchni biologicznie czynnej

30%

geometria



plan

<https://www.gov.pl/zagospodarowanieprzestrzenne/app/AktPlanowaniaPrzestrzennego/PL.ZIPPZP.10417/141305-POG/1POG>

strefa planistyczna

PL.ZIPPZP.10417_141305-POG_1POG-22SZ_20260207T104843

identyfier

<https://www.gov.pl/zagospodarowanieprzestrzenne/app/StrefaPlanistyczna/PL.ZIPPZP.10417/141305-POG/1POG-22SZ/20260207T104843>

przestrzen nazw

PL.ZIPPZP.10417/141305-POG

lokalny id

1POG-22SZ

wersja id

20260207T104843

poczatek wersji obiektu

2026-02-07T10:48:43

nazwa

strefa wielofunkcyjna z zabudową zagrodową

oznaczenie

22SZ

symbol

SZ

obowiazuje od

2026-02-07

obowiazuje do

obecnie

status

w opracowaniu
<https://inspire.ec.europa.eu/codelist/ProcessStepGeneralValue/elaboration>

charakter ustalenia

ogólnie wiążące
<https://inspire.ec.europa.eu/codelist/RegulationNatureValue/generallyBinding>

profil podstawowy

teren zabudowy zagrodowej
teren produkcji w gospodarstwach rolnych
teren akwakultury i obsługi rybactwa
teren komunikacji
teren zieleni urządzonej
teren ogrodów działkowych
teren infrastruktury technicznej

maksymalna nadziemna intensywnosc zabudowy

0.6

maksymalny udzial powierzchni zabudowy

30%

maksymalna wysokosc zabudowy

12.0 m

minimalny udzial powierzchni biologicznie czynnej

40%

geometria



plan

<https://www.gov.pl/zagospodarowanieprzestrzenne/app/AktPlanowaniaPrzestrzennego/PL.ZIPPZP.10417/141305-POG/1POG>

strefa planistyczna

PL.ZIPPZP.10417_141305-POG_1POG-22SJ_20260208T120506

identyfier

<https://www.gov.pl/zagospodarowanieprzestrzenne/app/StrefaPlanistyczna/PL.ZIPPZP.10417/141305-POG/1POG-22SJ/20260208T120506>

przestrzen nazw

PL.ZIPPZP.10417/141305-POG

lokalny id

1POG-22SJ

wersja id

20260208T120506

poczatek wersji obiektu

2026-02-08T12:05:06

nazwa

strefa wielofunkcyjna z zabudową mieszkaniową jednorodzinną

oznaczenie

22SJ

symbol

SJ

obowiazuje od

2026-02-15

obowiazuje do

obecnie

status

w opracowaniu
<https://inspire.ec.europa.eu/codelist/ProcessStepGeneralValue/elaboration>

charakter ustalenia

ogólnie wiążące
<https://inspire.ec.europa.eu/codelist/RegulationNatureValue/generallyBinding>

profil podstawowy

teren zabudowy mieszkaniowej jednorodzinnej
 teren usług
 teren komunikacji
 teren zieleni urządzonej
 teren ogrodów działkowych
 teren infrastruktury technicznej

maksymalna nadziemna intensywnosc zabudowy

0.6

maksymalny udzial powierzchni zabudowy

30%

maksymalna wysokosc zabudowy

10.0 m

minimalny udzial powierzchni biologicznie czynnej

40%

geometria



plan

<https://www.gov.pl/zagospodarowanieprzestrzenne/app/AktPlanowaniaPrzestrzennego/PL.ZIPPZP.10417/141305-POG/1POG>

strefa planistyczna

PL.ZIPPZP.10417_141305-POG_1POG-23SR_20260305T145614

identyfier

<https://www.gov.pl/zagospodarowanieprzestrzenne/app/StrefaPlanistyczna/PL.ZIPPZP.10417/141305-POG/1POG-23SR/20260305T145614>

przestrzen nazw

PL.ZIPPZP.10417/141305-POG

lokalny id

1POG-23SR

wersja id

20260305T145614

poczatek wersji obiektu

2026-03-05T14:56:14

nazwa

strefa produkcji rolniczej

oznaczenie

23SR

symbol

SR

obowiazuje od

2026-02-26

obowiazuje do

obecnie

status

w opracowaniu
<https://inspire.ec.europa.eu/codelist/ProcessStepGeneralValue/elaboration>

charakter ustalenia

ogólnie wiążące
<https://inspire.ec.europa.eu/codelist/RegulationNatureValue/generallyBinding>

profil podstawowy

teren produkcji w gospodarstwach rolnych
 teren wielkotowarowej produkcji rolnej
 teren akwakultury i obsługi rybactwa
 teren komunikacji
 teren ogrodów działkowych
 teren infrastruktury technicznej

maksymalna nadziemna intensywnosc zabudowy

0.6

maksymalny udzial powierzchni zabudowy

40%

maksymalna wysokosc zabudowy

15.0 m

minimalny udzial powierzchni biologicznie czynnej

30%

geometria



plan	https://www.gov.pl/zagospodarowanieprzestrzenne/app/AktPlanowaniaPrzestrzennego/PL.ZIPPZP.10417/141305-POG/1POG
-------------	---

strefa planistyczna	PL.ZIPPZP.10417_141305-POG_1POG-23SO_20260226T083807
----------------------------	--

identyfier	https://www.gov.pl/zagospodarowanieprzestrzenne/app/StrefaPlanistyczna/PL.ZIPPZP.10417/141305-POG/1POG-23SO/20260226T083807
-------------------	---

przestrzen nazw	PL.ZIPPZP.10417/141305-POG
------------------------	----------------------------

lokalny id	1POG-23SO
-------------------	-----------

wersja id	20260226T083807
------------------	-----------------

poczatek wersji obiektu	2026-02-26T08:38:07
--------------------------------	---------------------

nazwa	strefa otwarta
--------------	----------------

oznaczenie	23SO
-------------------	------

symbol	SO
---------------	----

obowiazuje od	2026-02-07
----------------------	------------

obowiazuje do	obecnie
----------------------	---------

status	w opracowaniu https://inspire.ec.europa.eu/codelist/ProcessStepGeneralValue/elaboration
---------------	--

charakter ustalenia	ogólnie wiążące https://inspire.ec.europa.eu/codelist/RegulationNatureValue/generallyBinding
----------------------------	--

profil podstawowy	teren rolnictwa z zakazem zabudowy teren lasu teren zieleni naturalnej teren wód teren komunikacji teren ogrodów działkowych teren infrastruktury technicznej
--------------------------	---

profil dodatkowy	teren elektrowni słonecznej
-------------------------	-----------------------------

maksymalna wysokosc zabudowy	10.0 m
-------------------------------------	--------

minimalny udzial powierzchni biologicznie czynnej	30%
--	-----

geometria	
------------------	--



plan

<https://www.gov.pl/zagospodarowanieprzestrzenne/app/AktPlanowaniaPrzestrzennego/PL.ZIPPZP.10417/141305-POG/1POG>

strefa planistyczna

PL.ZIPPZP.10417_141305-POG_1POG-23SU_20260209T152324

identfier

<https://www.gov.pl/zagospodarowanieprzestrzenne/app/StrefaPlanistyczna/PL.ZIPPZP.10417/141305-POG/1POG-23SU/20260209T152324>

przestrzen nazw

PL.ZIPPZP.10417/141305-POG

lokalny id

1POG-23SU

wersja id

20260209T152324

poczatek wersji obiektu

2026-02-09T15:23:24

nazwa

strefa usługowa

oznaczenie

23SU

symbol

SU

obowiazuje od

2026-02-09

obowiazuje do

obecnie

status

w opracowaniu
<https://inspire.ec.europa.eu/codelist/ProcessStepGeneralValue/elaboration>

charakter ustalenia

ogólnie wiążące
<https://inspire.ec.europa.eu/codelist/RegulationNatureValue/generallyBinding>

profil podstawowy

teren usług
teren komunikacji
teren zieleni urządzonej
teren ogrodów działkowych
teren infrastruktury technicznej

profil dodatkowy

teren składów i magazynów
teren elektrowni słonecznej

maksymalna nadziemna intensywnosc zabudowy

0.5

maksymalny udzial powierzchni zabudowy

50%


maksymalna wysokosc zabudowy

20.0 m

minimalny udzial powierzchni biologicznie czynnej

30%

geometria



plan

<https://www.gov.pl/zagospodarowanieprzestrzenne/app/AktPlanowaniaPrzestrzennego/PL.ZIPPZP.10417/141305-POG/1POG>

strefa planistyczna

PL.ZIPPZP.10417_141305-POG_1POG-23SJ_20260208T120529

identyfier

<https://www.gov.pl/zagospodarowanieprzestrzenne/app/StrefaPlanistyczna/PL.ZIPPZP.10417/141305-POG/1POG-23SJ/20260208T120529>

przestrzen nazw

PL.ZIPPZP.10417/141305-POG

lokalny id

1POG-23SJ

wersja id

20260208T120529

początek wersji obiektu

2026-02-08T12:05:29

nazwa

strefa wielofunkcyjna z zabudową mieszkaniową jednorodzinną

oznaczenie

23SJ

symbol

SJ

obowiązuje od

2026-02-08

obowiązuje do

obecnie

status

w opracowaniu
<https://inspire.ec.europa.eu/codelist/ProcessStepGeneralValue/elaboration>

charakter ustalenia

ogólnie wiążące
<https://inspire.ec.europa.eu/codelist/RegulationNatureValue/generallyBinding>

profil podstawowy

teren zabudowy mieszkaniowej jednorodzinnej
teren usług
teren komunikacji
teren zieleni urządzonej
teren ogrodów działkowych
teren infrastruktury technicznej

maksymalna nadziemna intensywność zabudowy

0.6

maksymalny udział powierzchni zabudowy

30%

maksymalna wysokość zabudowy

10.0 m

minimalny udział powierzchni biologicznie czynnej

40%

geometria



plan

<https://www.gov.pl/zagospodarowanieprzestrzenne/app/AktPlanowaniaPrzestrzennego/PL.ZIPPZP.10417/141305-POG/1POG>

strefa planistyczna

PL.ZIPPZP.10417_141305-POG_1POG-23SN_20260305T152300

identyfier

<https://www.gov.pl/zagospodarowanieprzestrzenne/app/StrefaPlanistyczna/PL.ZIPPZP.10417/141305-POG/1POG-23SN/20260305T152300>

przestrzen nazw

PL.ZIPPZP.10417/141305-POG

lokalny id

1POG-23SN

wersja id

20260305T152300

poczatek wersji obiektu

2026-03-05T15:23

nazwa

strefa zieleni i rekreacji

oznaczenie

23SN

symbol

SN

obowiazuje od

2026-02-08

obowiazuje do

obecnie

status

w opracowaniu
<https://inspire.ec.europa.eu/codelist/ProcessStepGeneralValue/elaboration>

charakter ustalenia

ogólnie wiążące
<https://inspire.ec.europa.eu/codelist/RegulationNatureValue/generallyBinding>

profil podstawowy

teren zieleni urządzonej
teren plaży
teren wód
teren komunikacji
teren ogrodów działkowych
teren infrastruktury technicznej

profil dodatkowy

teren usług sportu i rekreacji
teren usług handlu detalicznego
teren zieleni naturalnej

maksymalna nadziemna intensywnosc zabudowy

0.3

maksymalny udział powierzchni zabudowy

30%

maksymalna wysokosc zabudowy

10.0 m

minimalny udział powierzchni biologicznie czynnej

50%

geometria



plan

<https://www.gov.pl/zagospodarowanieprzestrzenne/app/AktPlanowaniaPrzestrzennego/PL.ZIPPZP.10417/141305-POG/1POG>

strefa planistyczna

PL.ZIPPZP.10417_141305-POG_1POG-23SZ_20260207T104903

identyfier

<https://www.gov.pl/zagospodarowanieprzestrzenne/app/StrefaPlanistyczna/PL.ZIPPZP.10417/141305-POG/1POG-23SZ/20260207T104903>

przestrzen nazw

PL.ZIPPZP.10417/141305-POG

lokalny id

1POG-23SZ

wersja id

20260207T104903

początek wersji obiektu

2026-02-07T10:49:03

nazwa

strefa wielofunkcyjna z zabudową zagrodową

oznaczenie

23SZ

symbol

SZ

obowiązuje od

2026-02-07

obowiązuje do

obecnie

status

w opracowaniu
<https://inspire.ec.europa.eu/codelist/ProcessStepGeneralValue/elaboration>

charakter ustalenia

ogólnie wiążące
<https://inspire.ec.europa.eu/codelist/RegulationNatureValue/generallyBinding>

profil podstawowy

teren zabudowy zagrodowej
teren produkcji w gospodarstwach rolnych
teren akwakultury i obsługi rybactwa
teren komunikacji
teren zieleni urządzonej
teren ogrodów działkowych
teren infrastruktury technicznej

maksymalna nadziemna intensywność zabudowy

0.6

maksymalny udział powierzchni zabudowy

30%

maksymalna wysokość zabudowy

12.0 m

minimalny udział powierzchni biologicznie czynnej

40%

geometria



plan

<https://www.gov.pl/zagospodarowanieprzestrzenne/app/AktPlanowaniaPrzestrzennego/PL.ZIPPZP.10417/141305-POG/1POG>

strefa planistyczna

PL.ZIPPZP.10417_141305-POG_1POG-24SO_20260210T164616

identyfier

<https://www.gov.pl/zagospodarowanieprzestrzenne/app/StrefaPlanistyczna/PL.ZIPPZP.10417/141305-POG/1POG-24SO/20260210T164616>

przestrzen nazw

PL.ZIPPZP.10417/141305-POG

lokalny id

1POG-24SO

wersja id

20260210T164616

poczatek wersji obiektu

2026-02-10T16:46:16

nazwa

strefa otwarta

oznaczenie

24SO

symbol

SO

obowiazuje od

2026-02-10

obowiazuje do

obecnie

status

w opracowaniu
<https://inspire.ec.europa.eu/codelist/ProcessStepGeneralValue/elaboration>

charakter ustalenia

ogólnie wiążące
<https://inspire.ec.europa.eu/codelist/RegulationNatureValue/generallyBinding>

profil podstawowy

teren rolnictwa z zakazem zabudowy
teren lasu
teren zieleni naturalnej
teren wód
teren komunikacji
teren ogrodów działkowych
teren infrastruktury technicznej

maksymalna wysokosc zabudowy

10.0 m

geometria



plan

<https://www.gov.pl/zagospodarowanieprzestrzenne/app/AktPlanowaniaPrzestrzennego/PL.ZIPPZP.10417/141305-POG/1POG>

strefa planistyczna

PL.ZIPPZP.10417_141305-POG_1POG-24SN_20260305T152248

identyfier

<https://www.gov.pl/zagospodarowanieprzestrzenne/app/StrefaPlanistyczna/PL.ZIPPZP.10417/141305-POG/1POG-24SN/20260305T152248>

przestrzen nazw

PL.ZIPPZP.10417/141305-POG

lokalny id

1POG-24SN

wersja id

20260305T152248

początek wersji obiektu

2026-03-05T15:22:48

nazwa

strefa zieleni i rekreacji

oznaczenie

24SN

symbol

SN

obowiązuje od

2026-02-08

obowiązuje do

obecnie

status

w opracowaniu
<https://inspire.ec.europa.eu/codelist/ProcessStepGeneralValue/elaboration>

charakter ustalenia

ogólnie wiążące
<https://inspire.ec.europa.eu/codelist/RegulationNatureValue/generallyBinding>

profil podstawowy

teren zieleni urządzonej
teren plaży
teren wód
teren komunikacji
teren ogrodów działkowych
teren infrastruktury technicznej

profil dodatkowy

teren zieleni naturalnej

maksymalna wysokość zabudowy

6.0 m

minimalny udział powierzchni biologicznie czynnej

80%

geometria



plan	https://www.gov.pl/zagospodarowanieprzestrzenne/app/AktPlanowaniaPrzestrzennego/PL.ZIPPZP.10417/141305-POG/1POG
------	---

strefa planistyczna	PL.ZIPPZP.10417_141305-POG_1POG-24SR_20260226T175524
---------------------	--

identifier	https://www.gov.pl/zagospodarowanieprzestrzenne/app/StrefaPlanistyczna/PL.ZIPPZP.10417/141305-POG/1POG-24SR/20260226T175524
------------	---

przestrzen nazw	PL.ZIPPZP.10417/141305-POG
-----------------	----------------------------

lokalny id	1POG-24SR
------------	-----------

wersja id	20260226T175524
-----------	-----------------

poczatek wersji obiektu	2026-02-26T17:55:24
-------------------------	---------------------

nazwa	strefa produkcji rolniczej
-------	----------------------------

oznaczenie	24SR
------------	------

symbol	SR
--------	----

obowiazuje od	2026-02-08
---------------	------------

obowiazuje do	obecnie
---------------	---------

status	w opracowaniu https://inspire.ec.europa.eu/codelist/ProcessStepGeneralValue/elaboration
--------	--

charakter ustalenia	ogólnie wiążące https://inspire.ec.europa.eu/codelist/RegulationNatureValue/generallyBinding
---------------------	--

profil podstawowy	teren produkcji w gospodarstwach rolnych teren wielkotowarowej produkcji rolnej teren akwakultury i obsługi rybactwa teren komunikacji teren ogrodów działkowych teren infrastruktury technicznej
-------------------	--

maksymalna nadziemna intensywnosc zabudowy	0.4
--	-----

maksymalny udzial powierzchni zabudowy	40%
--	-----

maksymalna wysokosc zabudowy	15.0 m
------------------------------	--------

minimalny udzial powierzchni biologicznie czynnej	30%
---	-----

geometria	
-----------	--



plan

<https://www.gov.pl/zagospodarowanieprzestrzenne/app/AktPlanowaniaPrzestrzennego/PL.ZIPPZP.10417/141305-POG/1POG>

strefa planistyczna

PL.ZIPPZP.10417_141305-POG_1POG-24SJ_20260208T122415

identyfier

<https://www.gov.pl/zagospodarowanieprzestrzenne/app/StrefaPlanistyczna/PL.ZIPPZP.10417/141305-POG/1POG-24SJ/20260208T122415>

przestrzen nazw

PL.ZIPPZP.10417/141305-POG

lokalny id

1POG-24SJ

wersja id

20260208T122415

początek wersji obiektu

2026-02-08T12:24:15

nazwa

strefa wielofunkcyjna z zabudową mieszkaniową jednorodzinną

oznaczenie

24SJ

symbol

SJ

obowiązuje od

2026-02-08

obowiązuje do

obecnie

status

w opracowaniu
<https://inspire.ec.europa.eu/codelist/ProcessStepGeneralValue/elaboration>

charakter ustalenia

ogólnie wiążące
<https://inspire.ec.europa.eu/codelist/RegulationNatureValue/generallyBinding>

profil podstawowy

teren zabudowy mieszkaniowej jednorodzinnej
teren usług
teren komunikacji
teren zieleni urządzonej
teren ogrodów działkowych
teren infrastruktury technicznej

maksymalna nadziemna intensywność zabudowy

0.6

maksymalny udział powierzchni zabudowy

30%

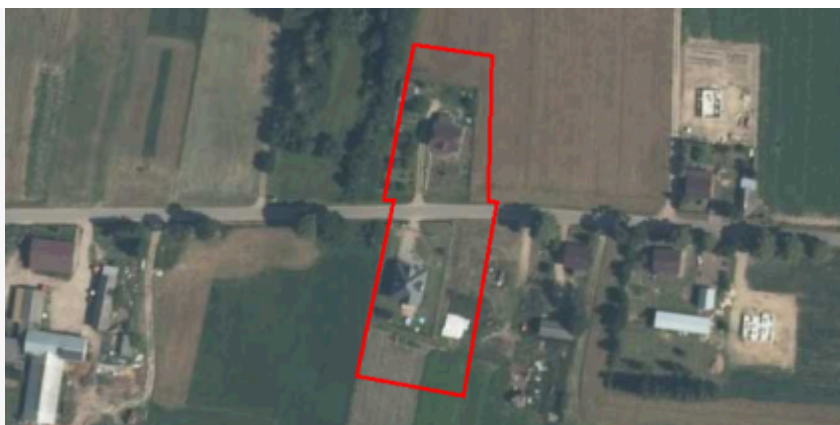
maksymalna wysokość zabudowy

10.0 m

minimalny udział powierzchni biologicznie czynnej

40%

geometria



plan

<https://www.gov.pl/zagospodarowanieprzestrzenne/app/AktPlanowaniaPrzestrzennego/PL.ZIPPZP.10417/141305-POG/1POG>

strefa planistyczna

PL.ZIPPZP.10417_141305-POG_1POG-24SZ_20260207T104923

identyfier

<https://www.gov.pl/zagospodarowanieprzestrzenne/app/StrefaPlanistyczna/PL.ZIPPZP.10417/141305-POG/1POG-24SZ/20260207T104923>

przestrzen nazw

PL.ZIPPZP.10417/141305-POG

lokalny id

1POG-24SZ

wersja id

20260207T104923

poczatek wersji obiektu

2026-02-07T10:49:23

nazwa

strefa wielofunkcyjna z zabudową zagrodową

oznaczenie

24SZ

symbol

SZ

obowiazuje od

2026-02-07

obowiazuje do

obecnie

status

w opracowaniu
<https://inspire.ec.europa.eu/codelist/ProcessStepGeneralValue/elaboration>

charakter ustalenia

ogólnie wiążące
<https://inspire.ec.europa.eu/codelist/RegulationNatureValue/generallyBinding>

profil podstawowy

teren zabudowy zagrodowej
 teren produkcji w gospodarstwach rolnych
 teren akwakultury i obsługi rybactwa
 teren komunikacji
 teren zieleni urządzonej
 teren ogrodów działkowych
 teren infrastruktury technicznej

maksymalna nadziemna intensywnosc zabudowy

0.6

maksymalny udzial powierzchni zabudowy

30%

maksymalna wysokosc zabudowy

12.0 m

minimalny udzial powierzchni biologicznie czynnej

40%

geometria



plan

<https://www.gov.pl/zagospodarowanieprzestrzenne/app/AktPlanowaniaPrzestrzennego/PL.ZIPPZP.10417/141305-POG/1POG>

strefa planistyczna

PL.ZIPPZP.10417_141305-POG_1POG-24SU_20260305T151352

identyfier

<https://www.gov.pl/zagospodarowanieprzestrzenne/app/StrefaPlanistyczna/PL.ZIPPZP.10417/141305-POG/1POG-24SU/20260305T151352>

przestrzen nazw

PL.ZIPPZP.10417/141305-POG

lokalny id

1POG-24SU

wersja id

20260305T151352

poczatek wersji obiektu

2026-03-05T15:13:52

nazwa

strefa usługowa

oznaczenie

24SU

symbol

SU

obowiazuje od

2026-03-05

obowiazuje do

obecnie

status

w opracowaniu
<https://inspire.ec.europa.eu/codelist/ProcessStepGeneralValue/elaboration>

charakter ustalenia

ogólnie wiążące
<https://inspire.ec.europa.eu/codelist/RegulationNatureValue/generallyBinding>

profil podstawowy

teren usług
teren komunikacji
teren zieleni urządzonej
teren ogrodów działkowych
teren infrastruktury technicznej

profil dodatkowy

teren składów i magazynów

maksymalna nadziemna intensywnosc zabudowy

0.4

maksymalny udzial powierzchni zabudowy

40%

maksymalna wysokosc zabudowy

15.0 m

minimalny udzial powierzchni biologicznie czynnej

30%

geometria



plan

<https://www.gov.pl/zagospodarowanieprzestrzenne/app/AktPlanowaniaPrzestrzennego/PL.ZIPPZP.10417/141305-POG/1POG>

strefa planistyczna

PL.ZIPPZP.10417_141305-POG_1POG-25SO_20260226T094152

identyfier

<https://www.gov.pl/zagospodarowanieprzestrzenne/app/StrefaPlanistyczna/PL.ZIPPZP.10417/141305-POG/1POG-25SO/20260226T094152>

przestrzen nazw

PL.ZIPPZP.10417/141305-POG

lokalny id

1POG-25SO

wersja id

20260226T094152

poczatek wersji obiektu

2026-02-26T09:41:52

nazwa

strefa otwarta

oznaczenie

25SO

symbol

SO

obowiazuje od

2026-02-10

obowiazuje do

obecnie

status

w opracowaniu
<https://inspire.ec.europa.eu/codelist/ProcessStepGeneralValue/elaboration>

charakter ustalenia

ogólnie wiążące
<https://inspire.ec.europa.eu/codelist/RegulationNatureValue/generallyBinding>

profil podstawowy

teren rolnictwa z zakazem zabudowy
teren lasu
teren zieleni naturalnej
teren wód
teren komunikacji
teren ogrodów działkowych
teren infrastruktury technicznej

maksymalna wysokosc zabudowy

10.0 m

geometria



plan

<https://www.gov.pl/zagospodarowanieprzestrzenne/app/AktPlanowaniaPrzestrzennego/PL.ZIPPZP.10417/141305-POG/1POG>

strefa planistyczna

PL.ZIPPZP.10417_141305-POG_1POG-25SR_20260226T175509

identyfier

<https://www.gov.pl/zagospodarowanieprzestrzenne/app/StrefaPlanistyczna/PL.ZIPPZP.10417/141305-POG/1POG-25SR/20260226T175509>

przestrzen nazw

PL.ZIPPZP.10417/141305-POG

lokalny id

1POG-25SR

wersja id

20260226T175509

poczatek wersji obiektu

2026-02-26T17:55:09

nazwa

strefa produkcji rolniczej

oznaczenie

25SR

symbol

SR

obowiazuje od

2026-02-08

obowiazuje do

obecnie

status

w opracowaniu
<https://inspire.ec.europa.eu/codelist/ProcessStepGeneralValue/elaboration>

charakter ustalenia

ogólnie wiążące
<https://inspire.ec.europa.eu/codelist/RegulationNatureValue/generallyBinding>

profil podstawowy

teren produkcji w gospodarstwach rolnych
teren wielkotowarowej produkcji rolnej
teren akwakultury i obsługi rybactwa
teren komunikacji
teren ogrodów działkowych
teren infrastruktury technicznej

profil dodatkowy

teren biogazowni
teren elektrowni słonecznej

maksymalna nadziemna intensywnosc zabudowy

0.4

maksymalny udzial powierzchni zabudowy

40%

maksymalna wysokosc zabudowy

25.0 m

minimalny udzial powierzchni biologicznie czynnej

30%

geometria



plan

<https://www.gov.pl/zagospodarowanieprzestrzenne/app/AktPlanowaniaPrzestrzennego/PL.ZIPPZP.10417/141305-POG/1POG>

strefa planistyczna

PL.ZIPPZP.10417_141305-POG_1POG-25SN_20260305T152240

identyfier

<https://www.gov.pl/zagospodarowanieprzestrzenne/app/StrefaPlanistyczna/PL.ZIPPZP.10417/141305-POG/1POG-25SN/20260305T152240>

przestrzen nazw

PL.ZIPPZP.10417/141305-POG

lokalny id

1POG-25SN

wersja id

20260305T152240

poczatek wersji obiektu

2026-03-05T15:22:40

nazwa

strefa zieleni i rekreacji

oznaczenie

25SN

symbol

SN

obowiazuje od

2026-02-08

obowiazuje do

obecnie

status

w opracowaniu
<https://inspire.ec.europa.eu/codelist/ProcessStepGeneralValue/elaboration>

charakter ustalenia

ogólnie wiążące
<https://inspire.ec.europa.eu/codelist/RegulationNatureValue/generallyBinding>

profil podstawowy

teren zieleni urządzonej
teren plaży
teren wód
teren komunikacji
teren ogrodów działkowych
teren infrastruktury technicznej

profil dodatkowy

teren zieleni naturalnej

maksymalna wysokosc zabudowy

6.0 m

minimalny udzial powierzchni biologicznie czynnej

80%

geometria



plan

<https://www.gov.pl/zagospodarowanieprzestrzenne/app/AktPlanowaniaPrzestrzennego/PL.ZIPPZP.10417/141305-POG/1POG>

strefa planistyczna

PL.ZIPPZP.10417_141305-POG_1POG-25SU_20260305T151324

identyfier

<https://www.gov.pl/zagospodarowanieprzestrzenne/app/StrefaPlanistyczna/PL.ZIPPZP.10417/141305-POG/1POG-25SU/20260305T151324>

przestrzen nazw

PL.ZIPPZP.10417/141305-POG

lokalny id

1POG-25SU

wersja id

20260305T151324

poczatek wersji obiektu

2026-03-05T15:13:24

nazwa

strefa usługowa

oznaczenie

25SU

symbol

SU

obowiazuje od

2026-02-09

obowiazuje do

obecnie

status

w opracowaniu
<https://inspire.ec.europa.eu/codelist/ProcessStepGeneralValue/elaboration>

charakter ustalenia

ogólnie wiążące
<https://inspire.ec.europa.eu/codelist/RegulationNatureValue/generallyBinding>

profil podstawowy

teren usług
teren komunikacji
teren zieleni urządzonej
teren ogrodów działkowych
teren infrastruktury technicznej

profil dodatkowy

teren zieleni naturalnej

maksymalna nadziemna intensywnosc zabudowy

0.6

maksymalny udzial powierzchni zabudowy

30%

maksymalna wysokosc zabudowy

15.0 m

minimalny udzial powierzchni biologicznie czynnej

40%

geometria



plan

<https://www.gov.pl/zagospodarowanieprzestrzenne/app/AktPlanowaniaPrzestrzennego/PL.ZIPPZP.10417/141305-POG/1POG>

strefa planistyczna

PL.ZIPPZP.10417_141305-POG_1POG-25SZ_20260207T104945

identyfier

<https://www.gov.pl/zagospodarowanieprzestrzenne/app/StrefaPlanistyczna/PL.ZIPPZP.10417/141305-POG/1POG-25SZ/20260207T104945>

przestrzen nazw

PL.ZIPPZP.10417/141305-POG

lokalny id

1POG-25SZ

wersja id

20260207T104945

poczatek wersji obiektu

2026-02-07T10:49:45

nazwa

strefa wielofunkcyjna z zabudową zagrodową

oznaczenie

25SZ

symbol

SZ

obowiazuje od

2026-02-07

obowiazuje do

obecnie

status

w opracowaniu
<https://inspire.ec.europa.eu/codelist/ProcessStepGeneralValue/elaboration>

charakter ustalenia

ogólnie wiążące
<https://inspire.ec.europa.eu/codelist/RegulationNatureValue/generallyBinding>

profil podstawowy

teren zabudowy zagrodowej
teren produkcji w gospodarstwach rolnych
teren akwakultury i obsługi rybactwa
teren komunikacji
teren zieleni urządzonej
teren ogrodów działkowych
teren infrastruktury technicznej

maksymalna nadziemna intensywnosc zabudowy

0.6

maksymalny udzial powierzchni zabudowy

30%

maksymalna wysokosc zabudowy

12.0 m

minimalny udzial powierzchni biologicznie czynnej

40%

geometria



plan

<https://www.gov.pl/zagospodarowanieprzestrzenne/app/AktPlanowaniaPrzestrzennego/PL.ZIPPZP.10417/141305-POG/1POG>

strefa planistyczna

PL.ZIPPZP.10417_141305-POG_1POG-25SJ_20260211T125109

identyfier

<https://www.gov.pl/zagospodarowanieprzestrzenne/app/StrefaPlanistyczna/PL.ZIPPZP.10417/141305-POG/1POG-25SJ/20260211T125109>

przestrzen nazw

PL.ZIPPZP.10417/141305-POG

lokalny id

1POG-25SJ

wersja id

20260211T125109

początek wersji obiektu

2026-02-11T12:51:09

nazwa

strefa wielofunkcyjna z zabudową mieszkaniową jednorodzinną

oznaczenie

25SJ

symbol

SJ

obowiązuje od

2026-02-11

obowiązuje do

obecnie

status

w opracowaniu
<https://inspire.ec.europa.eu/codelist/ProcessStepGeneralValue/elaboration>

charakter ustalenia

ogólnie wiążące
<https://inspire.ec.europa.eu/codelist/RegulationNatureValue/generallyBinding>

profil podstawowy

teren zabudowy mieszkaniowej jednorodzinnej
teren usług
teren komunikacji
teren zieleni urządzonej
teren ogrodów działkowych
teren infrastruktury technicznej

maksymalna nadziemna intensywność zabudowy

0.6

maksymalny udział powierzchni zabudowy

30%

maksymalna wysokość zabudowy

10.0 m

minimalny udział powierzchni biologicznie czynnej

40%

geometria

**plan**

<https://www.gov.pl/zagospodarowanieprzestrzenne/app/AktPlanowaniaPrzestrzennego/PL.ZIPPZP.10417/141305-POG/1POG>

strefa planistyczna

PL.ZIPPZP.10417_141305-POG_1POG-26SO_20260305T152944

identyfier

<https://www.gov.pl/zagospodarowanieprzestrzenne/app/StrefaPlanistyczna/PL.ZIPPZP.10417/141305-POG/1POG-26SO/20260305T152944>

przestrzen nazw

PL.ZIPPZP.10417/141305-POG

lokalny id

1POG-26SO

wersja id

20260305T152944

poczatek wersji obiektu

2026-03-05T15:29:44

nazwa

strefa otwarta

oznaczenie

26SO

symbol

SO

obowiazuje od

2026-02-10

obowiazuje do

obecnie

status

w opracowaniu
<https://inspire.ec.europa.eu/codelist/ProcessStepGeneralValue/elaboration>

charakter ustalenia

ogólnie wiążące
<https://inspire.ec.europa.eu/codelist/RegulationNatureValue/generallyBinding>

profil podstawowy

teren rolnictwa z zakazem zabudowy
teren lasu
teren zieleni naturalnej
teren wód
teren komunikacji
teren ogrodów działkowych
teren infrastruktury technicznej

maksymalna wysokosc zabudowy

10.0 m

geometria



plan

<https://www.gov.pl/zagospodarowanieprzestrzenne/app/AktPlanowaniaPrzestrzennego/PL.ZIPPZP.10417/141305-POG/1POG>

strefa planistyczna

PL.ZIPPZP.10417_141305-POG_1POG-26SR_20260226T175504

identyfier

<https://www.gov.pl/zagospodarowanieprzestrzenne/app/StrefaPlanistyczna/PL.ZIPPZP.10417/141305-POG/1POG-26SR/20260226T175504>

przestrzen nazw

PL.ZIPPZP.10417/141305-POG

lokalny id

1POG-26SR

wersja id

20260226T175504

początek wersji obiektu

2026-02-26T17:55:04

nazwa

strefa produkcji rolniczej

oznaczenie

26SR

symbol

SR

obowiązuje od

2026-02-08

obowiązuje do

obecnie

status

w opracowaniu
<https://inspire.ec.europa.eu/codelist/ProcessStepGeneralValue/elaboration>

charakter ustalenia

ogólnie wiążące
<https://inspire.ec.europa.eu/codelist/RegulationNatureValue/generallyBinding>

profil podstawowy

teren produkcji w gospodarstwach rolnych
 teren wielkotowarowej produkcji rolnej
 teren akwakultury i obsługi rybactwa
 teren komunikacji
 teren ogrodów działkowych
 teren infrastruktury technicznej

maksymalna nadziemna intensywność zabudowy

0.3

maksymalny udział powierzchni zabudowy

30%

maksymalna wysokość zabudowy

15.0 m

minimalny udział powierzchni biologicznie czynnej

40%

geometria



plan

<https://www.gov.pl/zagospodarowanieprzestrzenne/app/AktPlanowaniaPrzestrzennego/PL.ZIPPZP.10417/141305-POG/1POG>

strefa planistyczna

PL.ZIPPZP.10417_141305-POG_1POG-26SN_20260305T152233

identyfier

<https://www.gov.pl/zagospodarowanieprzestrzenne/app/StrefaPlanistyczna/PL.ZIPPZP.10417/141305-POG/1POG-26SN/20260305T152233>

przestrzen nazw

PL.ZIPPZP.10417/141305-POG

lokalny id

1POG-26SN

wersja id

20260305T152233

poczatek wersji obiektu

2026-03-05T15:22:33

nazwa

strefa zieleni i rekreacji

oznaczenie

26SN

symbol

SN

obowiazuje od

2026-02-15

obowiazuje do

obecnie

status

w opracowaniu
<https://inspire.ec.europa.eu/codelist/ProcessStepGeneralValue/elaboration>

charakter ustalenia

ogólnie wiążące
<https://inspire.ec.europa.eu/codelist/RegulationNatureValue/generallyBinding>

profil podstawowy

teren zieleni urządzonej
teren plaży
teren wód
teren komunikacji
teren ogrodów działkowych
teren infrastruktury technicznej

profil dodatkowy

teren zieleni naturalnej

maksymalna wysokosc zabudowy

6.0 m

minimalny udzial powierzchni biologicznie czynnej

80%

geometria



plan

<https://www.gov.pl/zagospodarowanieprzestrzenne/app/AktPlanowaniaPrzestrzennego/PL.ZIPPZP.10417/141305-POG/1POG>

strefa planistyczna

PL.ZIPPZP.10417_141305-POG_1POG-26SU_20260305T151318

identyfier

<https://www.gov.pl/zagospodarowanieprzestrzenne/app/StrefaPlanistyczna/PL.ZIPPZP.10417/141305-POG/1POG-26SU/20260305T151318>

przestrzen nazw

PL.ZIPPZP.10417/141305-POG

lokalny id

1POG-26SU

wersja id

20260305T151318

poczatek wersji obiektu

2026-03-05T15:13:18

nazwa

strefa usługowa

oznaczenie

26SU

symbol

SU

obowiazuje od

2026-02-09

obowiazuje do

obecnie

status

w opracowaniu
<https://inspire.ec.europa.eu/codelist/ProcessStepGeneralValue/elaboration>

charakter ustalenia

ogólnie wiążące
<https://inspire.ec.europa.eu/codelist/RegulationNatureValue/generallyBinding>

profil podstawowy

teren usług
 teren komunikacji
 teren zieleni urządzonej
 teren ogrodów działkowych
 teren infrastruktury technicznej

maksymalna nadziemna intensywnosc zabudowy

0.4

maksymalny udzial powierzchni zabudowy

20%

maksymalna wysokosc zabudowy

10.0 m

minimalny udzial powierzchni biologicznie czynnej

40%

geometria



plan

<https://www.gov.pl/zagospodarowanieprzestrzenne/app/AktPlanowaniaPrzestrzennego/PL.ZIPPZP.10417/141305-POG/1POG>

strefa planistyczna

PL.ZIPPZP.10417_141305-POG_1POG-26SJ_20260208T125305

identyfier

<https://www.gov.pl/zagospodarowanieprzestrzenne/app/StrefaPlanistyczna/PL.ZIPPZP.10417/141305-POG/1POG-26SJ/20260208T125305>

przestrzen nazw

PL.ZIPPZP.10417/141305-POG

lokalny id

1POG-26SJ

wersja id

20260208T125305

początek wersji obiektu

2026-02-08T12:53:05

nazwa

strefa wielofunkcyjna z zabudową mieszkaniową jednorodzinną

oznaczenie

26SJ

symbol

SJ

obowiązuje od

2026-02-08

obowiązuje do

obecnie

status

w opracowaniu
<https://inspire.ec.europa.eu/codelist/ProcessStepGeneralValue/elaboration>

charakter ustalenia

ogólnie wiążące
<https://inspire.ec.europa.eu/codelist/RegulationNatureValue/generallyBinding>

profil podstawowy

teren zabudowy mieszkaniowej jednorodzinnej
teren usług
teren komunikacji
teren zieleni urządzonej
teren ogrodów działkowych
teren infrastruktury technicznej

maksymalna nadziemna intensywnosc zabudowy

0.6

maksymalny udział powierzchni zabudowy

30%


maksymalna wysokosc zabudowy

10.0 m

minimalny udział powierzchni biologicznie czynnej

40%

geometria



plan

<https://www.gov.pl/zagospodarowanieprzestrzenne/app/AktPlanowaniaPrzestrzennego/PL.ZIPPZP.10417/141305-POG/1POG>

strefa planistyczna

PL.ZIPPZP.10417_141305-POG_1POG-26SZ_20260207T105000

identyfier

<https://www.gov.pl/zagospodarowanieprzestrzenne/app/StrefaPlanistyczna/PL.ZIPPZP.10417/141305-POG/1POG-26SZ/20260207T105000>

przestrzen nazw

PL.ZIPPZP.10417/141305-POG

lokalny id

1POG-26SZ

wersja id

20260207T105000

poczatek wersji obiektu

2026-02-07T10:50

nazwa

strefa wielofunkcyjna z zabudową zagrodową

oznaczenie

26SZ

symbol

SZ

obowiazuje od

2026-02-07

obowiazuje do

obecnie

status

w opracowaniu
<https://inspire.ec.europa.eu/codelist/ProcessStepGeneralValue/elaboration>

charakter ustalenia

ogólnie wiążące
<https://inspire.ec.europa.eu/codelist/RegulationNatureValue/generallyBinding>

profil podstawowy

teren zabudowy zagrodowej
teren produkcji w gospodarstwach rolnych
teren akwakultury i obsługi rybactwa
teren komunikacji
teren zieleni urządzonej
teren ogrodów działkowych
teren infrastruktury technicznej

maksymalna nadziemna intensywnosc zabudowy

0.6

maksymalny udzial powierzchni zabudowy

30%

maksymalna wysokosc zabudowy

12.0 m

minimalny udzial powierzchni biologicznie czynnej

40%

geometria



plan

<https://www.gov.pl/zagospodarowanieprzestrzenne/app/AktPlanowaniaPrzestrzennego/PL.ZIPPZP.10417/141305-POG/1POG>

strefa planistyczna

PL.ZIPPZP.10417_141305-POG_1POG-27SN_20260305T152221

identyfier

<https://www.gov.pl/zagospodarowanieprzestrzenne/app/StrefaPlanistyczna/PL.ZIPPZP.10417/141305-POG/1POG-27SN/20260305T152221>

przestrzen nazw

PL.ZIPPZP.10417/141305-POG

lokalny id

1POG-27SN

wersja id

20260305T152221

poczatek wersji obiektu

2026-03-05T15:22:21

nazwa

strefa zieleni i rekreacji

oznaczenie

27SN

symbol

SN

obowiazuje od

2026-02-09

obowiazuje do

obecnie

status

w opracowaniu
<https://inspire.ec.europa.eu/codelist/ProcessStepGeneralValue/elaboration>

charakter ustalenia

ogólnie wiążące
<https://inspire.ec.europa.eu/codelist/RegulationNatureValue/generallyBinding>

profil podstawowy

teren zieleni urządzonej
teren plaży
teren wód
teren komunikacji
teren ogrodów działkowych
teren infrastruktury technicznej

profil dodatkowy

teren usług sportu i rekreacji
teren usług kultury i rozrywki
teren usług edukacji

maksymalna nadziemna intensywnosc zabudowy

0.2

maksymalny udzial powierzchni zabudowy

20%

maksymalna wysokosc zabudowy

10.0 m

minimalny udzial powierzchni biologicznie czynnej

50%

geometria



plan

<https://www.gov.pl/zagospodarowanieprzestrzenne/app/AktPlanowaniaPrzestrzennego/PL.ZIPPZP.10417/141305-POG/1POG>

strefa planistyczna

PL.ZIPPZP.10417_141305-POG_1POG-27SR_20260226T175456

identfier

<https://www.gov.pl/zagospodarowanieprzestrzenne/app/StrefaPlanistyczna/PL.ZIPPZP.10417/141305-POG/1POG-27SR/20260226T175456>

przestrzen nazw

PL.ZIPPZP.10417/141305-POG

lokalny id

1POG-27SR

wersja id

20260226T175456

początek wersji obiektu

2026-02-26T17:54:56

nazwa

strefa produkcji rolniczej

oznaczenie

27SR

symbol

SR

obowiązuje od

2026-02-08

obowiązuje do

obecnie

status

w opracowaniu
<https://inspire.ec.europa.eu/codelist/ProcessStepGeneralValue/elaboration>

charakter ustalenia

ogólnie wiążące
<https://inspire.ec.europa.eu/codelist/RegulationNatureValue/generallyBinding>

profil podstawowy

teren produkcji w gospodarstwach rolnych
teren wielkotowarowej produkcji rolnej
teren akwakultury i obsługi rybactwa
teren komunikacji
teren ogrodów działkowych
teren infrastruktury technicznej

profil dodatkowy

teren biogazowni
teren elektrowni słonecznej

maksymalna nadziemna intensywność zabudowy

0.4

maksymalny udział powierzchni zabudowy

40%

maksymalna wysokość zabudowy

25.0 m

minimalny udział powierzchni biologicznie czynnej

30%

geometria



plan

<https://www.gov.pl/zagospodarowanieprzestrzenne/app/AktPlanowaniaPrzestrzennego/PL.ZIPPZP.10417/141305-POG/1POG>

strefa planistyczna

PL.ZIPPZP.10417_141305-POG_1POG-27SU_20260305T151313

identyfier

<https://www.gov.pl/zagospodarowanieprzestrzenne/app/StrefaPlanistyczna/PL.ZIPPZP.10417/141305-POG/1POG-27SU/20260305T151313>

przestrzen nazw

PL.ZIPPZP.10417/141305-POG

lokalny id

1POG-27SU

wersja id

20260305T151313

poczatek wersji obiektu

2026-03-05T15:13:13

nazwa

strefa usługowa

oznaczenie

27SU

symbol

SU

obowiazuje od

2026-02-26

obowiazuje do

obecnie

status

w opracowaniu
<https://inspire.ec.europa.eu/codelist/ProcessStepGeneralValue/elaboration>

charakter ustalenia

ogólnie wiążące
<https://inspire.ec.europa.eu/codelist/RegulationNatureValue/generallyBinding>

profil podstawowy

teren usług
teren komunikacji
teren zieleni urządzonej
teren ogrodów działkowych
teren infrastruktury technicznej

maksymalna nadziemna intensywnosc zabudowy

0.2

maksymalny udzial powierzchni zabudowy

10%

maksymalna wysokosc zabudowy

10.0 m

minimalny udzial powierzchni biologicznie czynnej

30%

geometria



plan

<https://www.gov.pl/zagospodarowanieprzestrzenne/app/AktPlanowaniaPrzestrzennego/PL.ZIPPZP.10417/141305-POG/1POG>

strefa planistyczna

PL.ZIPPZP.10417_141305-POG_1POG-27SO_20260226T084053

identyfier

<https://www.gov.pl/zagospodarowanieprzestrzenne/app/StrefaPlanistyczna/PL.ZIPPZP.10417/141305-POG/1POG-27SO/20260226T084053>

przestrzen nazw

PL.ZIPPZP.10417/141305-POG

lokalny id

1POG-27SO

wersja id

20260226T084053

poczatek wersji obiektu

2026-02-26T08:40:53

nazwa

strefa otwarta

oznaczenie

27SO

symbol

SO

obowiazuje od

2026-02-10

obowiazuje do

obecnie

status

w opracowaniu
<https://inspire.ec.europa.eu/codelist/ProcessStepGeneralValue/elaboration>

charakter ustalenia

ogólnie wiążące
<https://inspire.ec.europa.eu/codelist/RegulationNatureValue/generallyBinding>

profil podstawowy

teren rolnictwa z zakazem zabudowy
teren lasu
teren zieleni naturalnej
teren wód
teren komunikacji
teren ogrodów działkowych
teren infrastruktury technicznej

profil dodatkowy

teren elektrowni słonecznej

maksymalna wysokosc zabudowy

10.0 m

minimalny udzial powierzchni biologicznie czynnej

30%

geometria



plan

<https://www.gov.pl/zagospodarowanieprzestrzenne/app/AktPlanowaniaPrzestrzennego/PL.ZIPPZP.10417/141305-POG/1POG>

strefa planistyczna

PL.ZIPPZP.10417_141305-POG_1POG-27SJ_20260208T125416

identyfier

<https://www.gov.pl/zagospodarowanieprzestrzenne/app/StrefaPlanistyczna/PL.ZIPPZP.10417/141305-POG/1POG-27SJ/20260208T125416>

przestrzen nazw

PL.ZIPPZP.10417/141305-POG

lokalny id

1POG-27SJ

wersja id

20260208T125416

poczatek wersji obiektu

2026-02-08T12:54:16

nazwa

strefa wielofunkcyjna z zabudową mieszkaniową jednorodzinną

oznaczenie

27SJ

symbol

SJ

obowiazuje od

2026-02-08

obowiazuje do

obecnie

status

w opracowaniu
<https://inspire.ec.europa.eu/codelist/ProcessStepGeneralValue/elaboration>

charakter ustalenia

ogólnie wiążące
<https://inspire.ec.europa.eu/codelist/RegulationNatureValue/generallyBinding>

profil podstawowy

teren zabudowy mieszkaniowej jednorodzinnej
 teren usług
 teren komunikacji
 teren zieleni urządzonej
 teren ogrodów działkowych
 teren infrastruktury technicznej

maksymalna nadziemna intensywnosc zabudowy

0.6

maksymalny udzial powierzchni zabudowy

30%

maksymalna wysokosc zabudowy

10.0 m

minimalny udzial powierzchni biologicznie czynnej

40%

geometria



plan <https://www.gov.pl/zagospodarowanieprzestrzenne/app/AktPlanowaniaPrzestrzennego/PL.ZIPPZP.10417/141305-POG/1POG>

strefa planistyczna PL.ZIPPZP.10417_141305-POG_1POG-27SZ_20260207T105019

identfier <https://www.gov.pl/zagospodarowanieprzestrzenne/app/StrefaPlanistyczna/PL.ZIPPZP.10417/141305-POG/1POG-27SZ/20260207T105019>

przestrzen nazw PL.ZIPPZP.10417/141305-POG

lokalny id 1POG-27SZ

wersja id 20260207T105019

poczatek wersji obiektu 2026-02-07T10:50:19

nazwa strefa wielofunkcyjna z zabudową zagrodową

oznaczenie 27SZ

symbol SZ

obowiazuje od 2026-02-07

obowiazuje do obecnie

status w opracowaniu
<https://inspire.ec.europa.eu/codelist/ProcessStepGeneralValue/elaboration>

charakter ustalenia ogólnie wiążące
<https://inspire.ec.europa.eu/codelist/RegulationNatureValue/generallyBinding>

profil podstawowy teren zabudowy zagrodowej
teren produkcji w gospodarstwach rolnych
teren akwakultury i obsługi rybactwa
teren komunikacji
teren zieleni urządzonej
teren ogrodów działkowych
teren infrastruktury technicznej

maksymalna nadziemna intensywnosc zabudowy 0.6

maksymalny udzial powierzchni zabudowy 30%

maksymalna wysokosc zabudowy 12.0 m

minimalny udzial powierzchni biologicznie czynnej 40%

geometria



plan

<https://www.gov.pl/zagospodarowanieprzestrzenne/app/AktPlanowaniaPrzestrzennego/PL.ZIPPZP.10417/141305-POG/1POG>

strefa planistyczna

PL.ZIPPZP.10417_141305-POG_1POG-28SR_20260226T175450

identyfier

<https://www.gov.pl/zagospodarowanieprzestrzenne/app/StrefaPlanistyczna/PL.ZIPPZP.10417/141305-POG/1POG-28SR/20260226T175450>

przestrzen nazw

PL.ZIPPZP.10417/141305-POG

lokalny id

1POG-28SR

wersja id

20260226T175450

poczatek wersji obiektu

2026-02-26T17:54:50

nazwa

strefa produkcji rolniczej

oznaczenie

28SR

symbol

SR

obowiazuje od

2026-02-11

obowiazuje do

obecnie

status

w opracowaniu
<https://inspire.ec.europa.eu/codelist/ProcessStepGeneralValue/elaboration>

charakter ustalenia

ogólnie wiążące
<https://inspire.ec.europa.eu/codelist/RegulationNatureValue/generallyBinding>

profil podstawowy

teren produkcji w gospodarstwach rolnych
 teren wielkotowarowej produkcji rolnej
 teren akwakultury i obsługi rybactwa
 teren komunikacji
 teren ogrodów działkowych
 teren infrastruktury technicznej

maksymalna nadziemna intensywnosc zabudowy

0.3

maksymalny udzial powierzchni zabudowy

30%

maksymalna wysokosc zabudowy

12.0 m

minimalny udzial powierzchni biologicznie czynnej

40%

geometria



plan

<https://www.gov.pl/zagospodarowanieprzestrzenne/app/AktPlanowaniaPrzestrzennego/PL.ZIPPZP.10417/141305-POG/1POG>

strefa planistyczna

PL.ZIPPZP.10417_141305-POG_1POG-28SN_20260305T152152

identyfier

<https://www.gov.pl/zagospodarowanieprzestrzenne/app/StrefaPlanistyczna/PL.ZIPPZP.10417/141305-POG/1POG-28SN/20260305T152152>

przestrzen nazw

PL.ZIPPZP.10417/141305-POG

lokalny id

1POG-28SN

wersja id

20260305T152152

poczatek wersji obiektu

2026-03-05T15:21:52

nazwa

strefa zieleni i rekreacji

oznaczenie

28SN

symbol

SN

obowiazuje od

2026-02-09

obowiazuje do

obecnie

status

w opracowaniu
<https://inspire.ec.europa.eu/codelist/ProcessStepGeneralValue/elaboration>

charakter ustalenia

ogólnie wiążące
<https://inspire.ec.europa.eu/codelist/RegulationNatureValue/generallyBinding>

profil podstawowy

teren zieleni urządzonej
teren plaży
teren wód
teren komunikacji
teren ogrodów działkowych
teren infrastruktury technicznej

profil dodatkowy

teren usług sportu i rekreacji

maksymalna nadziemna intensywnosc zabudowy

0.1

maksymalny udzial powierzchni zabudowy

10%

maksymalna wysokosc zabudowy

6.0 m

minimalny udzial powierzchni biologicznie czynnej

70%

geometria



plan <https://www.gov.pl/zagospodarowanieprzestrzenne/app/AktPlanowaniaPrzestrzennego/PL.ZIPPZP.10417/141305-POG/1POG>

strefa planistyczna PL.ZIPPZP.10417_141305-POG_1POG-28SU_20260305T151304

identfier <https://www.gov.pl/zagospodarowanieprzestrzenne/app/StrefaPlanistyczna/PL.ZIPPZP.10417/141305-POG/1POG-28SU/20260305T151304>

przestrzen nazw PL.ZIPPZP.10417/141305-POG

lokalny id 1POG-28SU

wersja id 20260305T151304

poczatek wersji obiektu 2026-03-05T15:13:04

nazwa strefa usługowa

oznaczenie 28SU

symbol SU

obowiazuje od 2026-02-09

obowiazuje do obecnie

status w opracowaniu
<https://inspire.ec.europa.eu/codelist/ProcessStepGeneralValue/elaboration>

charakter ustalenia ogólnie wiążące
<https://inspire.ec.europa.eu/codelist/RegulationNatureValue/generallyBinding>

profil podstawowy teren usług
teren komunikacji
teren zieleni urządzonej
teren ogrodów działkowych
teren infrastruktury technicznej

maksymalna nadziemna intensywnosc zabudowy 0.2

maksymalny udzial powierzchni zabudowy 10%

maksymalna wysokosc zabudowy 10.0 m

minimalny udzial powierzchni biologicznie czynnej 30%

geometria



plan

<https://www.gov.pl/zagospodarowanieprzestrzenne/app/AktPlanowaniaPrzestrzennego/PL.ZIPPZP.10417/141305-POG/1POG>

strefa planistyczna

PL.ZIPPZP.10417_141305-POG_1POG-28SO_20260226T084058

identyfier

<https://www.gov.pl/zagospodarowanieprzestrzenne/app/StrefaPlanistyczna/PL.ZIPPZP.10417/141305-POG/1POG-28SO/20260226T084058>

przestrzen nazw

PL.ZIPPZP.10417/141305-POG

lokalny id

1POG-28SO

wersja id

20260226T084058

poczatek wersji obiektu

2026-02-26T08:40:58

nazwa

strefa otwarta

oznaczenie

28SO

symbol

SO

obowiazuje od

2026-02-10

obowiazuje do

obecnie

status

w opracowaniu
<https://inspire.ec.europa.eu/codelist/ProcessStepGeneralValue/elaboration>

charakter ustalenia

ogólnie wiążące
<https://inspire.ec.europa.eu/codelist/RegulationNatureValue/generallyBinding>

profil podstawowy

teren rolnictwa z zakazem zabudowy
teren lasu
teren zieleni naturalnej
teren wód
teren komunikacji
teren ogrodów działkowych
teren infrastruktury technicznej

profil dodatkowy

teren elektrowni słonecznej

maksymalna wysokosc zabudowy

10.0 m

minimalny udzial powierzchni biologicznie czynnej

30%

geometria



plan

<https://www.gov.pl/zagospodarowanieprzestrzenne/app/AktPlanowaniaPrzestrzennego/PL.ZIPPZP.10417/141305-POG/1POG>

strefa planistyczna

PL.ZIPPZP.10417_141305-POG_1POG-28SJ_20260208T125502

identyfier

<https://www.gov.pl/zagospodarowanieprzestrzenne/app/StrefaPlanistyczna/PL.ZIPPZP.10417/141305-POG/1POG-28SJ/20260208T125502>

przestrzen nazw

PL.ZIPPZP.10417/141305-POG

lokalny id

1POG-28SJ

wersja id

20260208T125502

poczatek wersji obiektu

2026-02-08T12:55:02

nazwa

strefa wielofunkcyjna z zabudową mieszkaniową jednorodzinną

oznaczenie

28SJ

symbol

SJ

obowiazuje od

2026-02-08

obowiazuje do

obecnie

status

w opracowaniu
<https://inspire.ec.europa.eu/codelist/ProcessStepGeneralValue/elaboration>

charakter ustalenia

ogólnie wiążące
<https://inspire.ec.europa.eu/codelist/RegulationNatureValue/generallyBinding>

profil podstawowy

teren zabudowy mieszkaniowej jednorodzinnej
 teren usług
 teren komunikacji
 teren zieleni urządzonej
 teren ogrodów działkowych
 teren infrastruktury technicznej

maksymalna nadziemna intensywnosc zabudowy

0.8

maksymalny udzial powierzchni zabudowy

40%

maksymalna wysokosc zabudowy

10.0 m

minimalny udzial powierzchni biologicznie czynnej

30%

geometria



plan

<https://www.gov.pl/zagospodarowanieprzestrzenne/app/AktPlanowaniaPrzestrzennego/PL.ZIPPZP.10417/141305-POG/1POG>

strefa planistyczna

PL.ZIPPZP.10417_141305-POG_1POG-28SZ_20260207T105052

identyfier

<https://www.gov.pl/zagospodarowanieprzestrzenne/app/StrefaPlanistyczna/PL.ZIPPZP.10417/141305-POG/1POG-28SZ/20260207T105052>

przestrzen nazw

PL.ZIPPZP.10417/141305-POG

lokalny id

1POG-28SZ

wersja id

20260207T105052

poczatek wersji obiektu

2026-02-07T10:50:52

nazwa

strefa wielofunkcyjna z zabudową zagrodową

oznaczenie

28SZ

symbol

SZ

obowiazuje od

2026-02-07

obowiazuje do

obecnie

status

w opracowaniu
<https://inspire.ec.europa.eu/codelist/ProcessStepGeneralValue/elaboration>

charakter ustalenia

ogólnie wiążące
<https://inspire.ec.europa.eu/codelist/RegulationNatureValue/generallyBinding>

profil podstawowy

teren zabudowy zagrodowej
teren produkcji w gospodarstwach rolnych
teren akwakultury i obsługi rybactwa
teren komunikacji
teren zieleni urządzonej
teren ogrodów działkowych
teren infrastruktury technicznej

maksymalna nadziemna intensywnosc zabudowy

0.6

maksymalny udzial powierzchni zabudowy

30%

maksymalna wysokosc zabudowy

12.0 m

minimalny udzial powierzchni biologicznie czynnej

40%

geometria



plan

<https://www.gov.pl/zagospodarowanieprzestrzenne/app/AktPlanowaniaPrzestrzennego/PL.ZIPPZP.10417/141305-POG/1POG>

strefa planistyczna

PL.ZIPPZP.10417_141305-POG_1POG-29SR_20260226T175422

identyfier

<https://www.gov.pl/zagospodarowanieprzestrzenne/app/StrefaPlanistyczna/PL.ZIPPZP.10417/141305-POG/1POG-29SR/20260226T175422>

przestrzen nazw

PL.ZIPPZP.10417/141305-POG

lokalny id

1POG-29SR

wersja id

20260226T175422

poczatek wersji obiektu

2026-02-26T17:54:22

nazwa

strefa produkcji rolniczej

oznaczenie

29SR

symbol

SR

obowiazuje od

2026-02-08

obowiazuje do

obecnie

status

w opracowaniu
<https://inspire.ec.europa.eu/codelist/ProcessStepGeneralValue/elaboration>

charakter ustalenia

ogólnie wiążące
<https://inspire.ec.europa.eu/codelist/RegulationNatureValue/generallyBinding>

profil podstawowy

teren produkcji w gospodarstwach rolnych
teren wielkotowarowej produkcji rolnej
teren akwakultury i obsługi rybactwa
teren komunikacji
teren ogrodów działkowych
teren infrastruktury technicznej

profil dodatkowy

teren biogazowni
teren elektrowni słonecznej

maksymalna nadziemna intensywnosc zabudowy

0.4

maksymalny udzial powierzchni zabudowy

40%

maksymalna wysokosc zabudowy

25.0 m

minimalny udzial powierzchni biologicznie czynnej

30%

geometria



plan

<https://www.gov.pl/zagospodarowanieprzestrzenne/app/AktPlanowaniaPrzestrzennego/PL.ZIPPZP.10417/141305-POG/1POG>

strefa planistyczna

PL.ZIPPZP.10417_141305-POG_1POG-29SN_20260305T152146

identyfier

<https://www.gov.pl/zagospodarowanieprzestrzenne/app/StrefaPlanistyczna/PL.ZIPPZP.10417/141305-POG/1POG-29SN/20260305T152146>

przestrzen nazw

PL.ZIPPZP.10417/141305-POG

lokalny id

1POG-29SN

wersja id

20260305T152146

początek wersji obiektu

2026-03-05T15:21:46

nazwa

strefa zieleni i rekreacji

oznaczenie

29SN

symbol

SN

obowiązuje od

2026-02-08

obowiązuje do

obecnie

status

w opracowaniu
<https://inspire.ec.europa.eu/codelist/ProcessStepGeneralValue/elaboration>

charakter ustalenia

ogólnie wiążące
<https://inspire.ec.europa.eu/codelist/RegulationNatureValue/generallyBinding>

profil podstawowy

teren zieleni urządzonej
teren plaży
teren wód
teren komunikacji
teren ogrodów działkowych
teren infrastruktury technicznej

profil dodatkowy

teren zieleni naturalnej

maksymalna wysokość zabudowy

6.0 m

minimalny udział powierzchni
biologicznie czynnej

80%

geometria



plan

<https://www.gov.pl/zagospodarowanieprzestrzenne/app/AktPlanowaniaPrzestrzennego/PL.ZIPPZP.10417/141305-POG/1POG>

strefa planistyczna

PL.ZIPPZP.10417_141305-POG_1POG-29SU_20260305T151258

identyfier

<https://www.gov.pl/zagospodarowanieprzestrzenne/app/StrefaPlanistyczna/PL.ZIPPZP.10417/141305-POG/1POG-29SU/20260305T151258>

przestrzen nazw

PL.ZIPPZP.10417/141305-POG

lokalny id

1POG-29SU

wersja id

20260305T151258

poczatek wersji obiektu

2026-03-05T15:12:58

nazwa

strefa usługowa

oznaczenie

29SU

symbol

SU

obowiazuje od

2026-02-09

obowiazuje do

obecnie

status

w opracowaniu
<https://inspire.ec.europa.eu/codelist/ProcessStepGeneralValue/elaboration>

charakter ustalenia

ogólnie wiążące
<https://inspire.ec.europa.eu/codelist/RegulationNatureValue/generallyBinding>

profil podstawowy

teren usług
teren komunikacji
teren zieleni urządzonej
teren ogrodów działkowych
teren infrastruktury technicznej

profil dodatkowy

teren zieleni naturalnej

maksymalna nadziemna intensywnosc zabudowy

0.6

maksymalny udzial powierzchni zabudowy

30%


maksymalna wysokosc zabudowy

20.0 m

minimalny udzial powierzchni biologicznie czynnej

30%

geometria



plan

<https://www.gov.pl/zagospodarowanieprzestrzenne/app/AktPlanowaniaPrzestrzennego/PL.ZIPPZP.10417/141305-POG/1POG>

strefa planistyczna

PL.ZIPPZP.10417_141305-POG_1POG-29SO_20260226T084103

identyfier

<https://www.gov.pl/zagospodarowanieprzestrzenne/app/StrefaPlanistyczna/PL.ZIPPZP.10417/141305-POG/1POG-29SO/20260226T084103>

przestrzen nazw

PL.ZIPPZP.10417/141305-POG

lokalny id

1POG-29SO

wersja id

20260226T084103

poczatek wersji obiektu

2026-02-26T08:41:03

nazwa

strefa otwarta

oznaczenie

29SO

symbol

SO

obowiazuje od

2026-02-10

obowiazuje do

obecnie

status

w opracowaniu
<https://inspire.ec.europa.eu/codelist/ProcessStepGeneralValue/elaboration>

charakter ustalenia

ogólnie wiążące
<https://inspire.ec.europa.eu/codelist/RegulationNatureValue/generallyBinding>

profil podstawowy

teren rolnictwa z zakazem zabudowy
teren lasu
teren zieleni naturalnej
teren wód
teren komunikacji
teren ogrodów działkowych
teren infrastruktury technicznej

profil dodatkowy

teren elektrowni słonecznej

maksymalna wysokosc zabudowy

10.0 m

minimalny udzial powierzchni biologicznie czynnej

30%

geometria



plan

<https://www.gov.pl/zagospodarowanieprzestrzenne/app/AktPlanowaniaPrzestrzennego/PL.ZIPPZP.10417/141305-POG/1POG>

strefa planistyczna

PL.ZIPPZP.10417_141305-POG_1POG-29SJ_20260208T125520

identyfier

<https://www.gov.pl/zagospodarowanieprzestrzenne/app/StrefaPlanistyczna/PL.ZIPPZP.10417/141305-POG/1POG-29SJ/20260208T125520>

przestrzen nazw

PL.ZIPPZP.10417/141305-POG

lokalny id

1POG-29SJ

wersja id

20260208T125520

początek wersji obiektu

2026-02-08T12:55:20

nazwa

strefa wielofunkcyjna z zabudową mieszkaniową jednorodzinną

oznaczenie

29SJ

symbol

SJ

obowiązuje od

2026-02-08

obowiązuje do

obecnie

status

w opracowaniu
<https://inspire.ec.europa.eu/codelist/ProcessStepGeneralValue/elaboration>

charakter ustalenia

ogólnie wiążące
<https://inspire.ec.europa.eu/codelist/RegulationNatureValue/generallyBinding>

profil podstawowy

teren zabudowy mieszkaniowej jednorodzinnej
teren usług
teren komunikacji
teren zieleni urządzonej
teren ogrodów działkowych
teren infrastruktury technicznej

maksymalna nadziemna intensywność zabudowy

0.8

maksymalny udział powierzchni zabudowy

40%

maksymalna wysokość zabudowy

10.0 m

minimalny udział powierzchni biologicznie czynnej

30%

geometria



plan

<https://www.gov.pl/zagospodarowanieprzestrzenne/app/AktPlanowaniaPrzestrzennego/PL.ZIPPZP.10417/141305-POG/1POG>

strefa planistyczna

PL.ZIPPZP.10417_141305-POG_1POG-29SZ_20260207T105120

identyfier

<https://www.gov.pl/zagospodarowanieprzestrzenne/app/StrefaPlanistyczna/PL.ZIPPZP.10417/141305-POG/1POG-29SZ/20260207T105120>

przestrzen nazw

PL.ZIPPZP.10417/141305-POG

lokalny id

1POG-29SZ

wersja id

20260207T105120

początek wersji obiektu

2026-02-07T10:51:20

nazwa

strefa wielofunkcyjna z zabudową zagrodową

oznaczenie

29SZ

symbol

SZ

obowiązuje od

2026-02-07

obowiązuje do

obecnie

status

w opracowaniu
<https://inspire.ec.europa.eu/codelist/ProcessStepGeneralValue/elaboration>

charakter ustalenia

ogólnie wiążące
<https://inspire.ec.europa.eu/codelist/RegulationNatureValue/generallyBinding>

profil podstawowy

teren zabudowy zagrodowej
 teren produkcji w gospodarstwach rolnych
 teren akwakultury i obsługi rybactwa
 teren komunikacji
 teren zieleni urządzonej
 teren ogrodów działkowych
 teren infrastruktury technicznej

profil dodatkowy

teren usług

maksymalna nadziemna intensywność zabudowy

0.6

maksymalny udział powierzchni zabudowy

30%

maksymalna wysokość zabudowy

12.0 m

minimalny udział powierzchni biologicznie czynnej

40%

geometria



plan

<https://www.gov.pl/zagospodarowanieprzestrzenne/app/AktPlanowaniaPrzestrzennego/PL.ZIPPZP.10417/141305-POG/1POG>

strefa planistyczna

PL.ZIPPZP.10417_141305-POG_1POG-30SN_20260305T152103

identyfier

<https://www.gov.pl/zagospodarowanieprzestrzenne/app/StrefaPlanistyczna/PL.ZIPPZP.10417/141305-POG/1POG-30SN/20260305T152103>

przestrzen nazw

PL.ZIPPZP.10417/141305-POG

lokalny id

1POG-30SN

wersja id

20260305T152103

początek wersji obiektu

2026-03-05T15:21:03

nazwa

strefa zieleni i rekreacji

oznaczenie

30SN

symbol

SN

obowiązuje od

2026-02-12

obowiązuje do

obecnie

status

w opracowaniu
<https://inspire.ec.europa.eu/codelist/ProcessStepGeneralValue/elaboration>

charakter ustalenia

ogólnie wiążące
<https://inspire.ec.europa.eu/codelist/RegulationNatureValue/generallyBinding>

profil podstawowy

teren zieleni urządzonej
teren plaży
teren wód
teren komunikacji
teren ogrodów działkowych
teren infrastruktury technicznej

profil dodatkowy

teren usług edukacji
teren zieleni naturalnej

maksymalna wysokość zabudowy

6.0 m

minimalny udział powierzchni biologicznie czynnej

80%

geometria



plan

<https://www.gov.pl/zagospodarowanieprzestrzenne/app/AktPlanowaniaPrzestrzennego/PL.ZIPPZP.10417/141305-POG/1POG>

strefa planistyczna

PL.ZIPPZP.10417_141305-POG_1POG-30SR_20260226T175341

identyfier

<https://www.gov.pl/zagospodarowanieprzestrzenne/app/StrefaPlanistyczna/PL.ZIPPZP.10417/141305-POG/1POG-30SR/20260226T175341>

przestrzen nazw

PL.ZIPPZP.10417/141305-POG

lokalny id

1POG-30SR

wersja id

20260226T175341

poczatek wersji obiektu

2026-02-26T17:53:41

nazwa

strefa produkcji rolniczej

oznaczenie

30SR

symbol

SR

obowiazuje od

2026-02-26

obowiazuje do

obecnie

status

w opracowaniu
<https://inspire.ec.europa.eu/codelist/ProcessStepGeneralValue/elaboration>

charakter ustalenia

ogólnie wiążące
<https://inspire.ec.europa.eu/codelist/RegulationNatureValue/generallyBinding>

profil podstawowy

teren produkcji w gospodarstwach rolnych
teren wielkotowarowej produkcji rolnej
teren akwakultury i obsługi rybactwa
teren komunikacji
teren ogrodów działkowych
teren infrastruktury technicznej

maksymalna nadziemna intensywnosc zabudowy

0.4

maksymalny udzial powierzchni zabudowy

40%

maksymalna wysokosc zabudowy

12.0 m

minimalny udzial powierzchni biologicznie czynnej

30%

geometria



plan

<https://www.gov.pl/zagospodarowanieprzestrzenne/app/AktPlanowaniaPrzestrzennego/PL.ZIPPZP.10417/141305-POG/1POG>

strefa planistyczna

PL.ZIPPZP.10417_141305-POG_1POG-30SU_20260305T151254

identyfier

<https://www.gov.pl/zagospodarowanieprzestrzenne/app/StrefaPlanistyczna/PL.ZIPPZP.10417/141305-POG/1POG-30SU/20260305T151254>

przestrzen nazw

PL.ZIPPZP.10417/141305-POG

lokalny id

1POG-30SU

wersja id

20260305T151254

poczatek wersji obiektu

2026-03-05T15:12:54

nazwa

strefa usługowa

oznaczenie

30SU

symbol

SU

obowiazuje od

2026-02-09

obowiazuje do

obecnie

status

w opracowaniu
<https://inspire.ec.europa.eu/codelist/ProcessStepGeneralValue/elaboration>

charakter ustalenia

ogólnie wiążące
<https://inspire.ec.europa.eu/codelist/RegulationNatureValue/generallyBinding>

profil podstawowy

teren usług
teren komunikacji
teren zieleni urządzonej
teren ogrodów działkowych
teren infrastruktury technicznej

maksymalna nadziemna intensywnosc zabudowy

0.6

maksymalny udzial powierzchni zabudowy

30%

maksymalna wysokosc zabudowy

10.0 m

minimalny udzial powierzchni biologicznie czynnej

40%

geometria



plan

<https://www.gov.pl/zagospodarowanieprzestrzenne/app/AktPlanowaniaPrzestrzennego/PL.ZIPPZP.10417/141305-POG/1POG>

strefa planistyczna

PL.ZIPPZP.10417_141305-POG_1POG-30SO_20260226T084114

identyfier

<https://www.gov.pl/zagospodarowanieprzestrzenne/app/StrefaPlanistyczna/PL.ZIPPZP.10417/141305-POG/1POG-30SO/20260226T084114>

przestrzen nazw

PL.ZIPPZP.10417/141305-POG

lokalny id

1POG-30SO

wersja id

20260226T084114

poczatek wersji obiektu

2026-02-26T08:41:14

nazwa

strefa otwarta

oznaczenie

30SO

symbol

SO

obowiazuje od

2026-02-10

obowiazuje do

obecnie

status

w opracowaniu
<https://inspire.ec.europa.eu/codelist/ProcessStepGeneralValue/elaboration>

charakter ustalenia

ogólnie wiążące
<https://inspire.ec.europa.eu/codelist/RegulationNatureValue/generallyBinding>

profil podstawowy

teren rolnictwa z zakazem zabudowy
teren lasu
teren zieleni naturalnej
teren wód
teren komunikacji
teren ogrodów działkowych
teren infrastruktury technicznej

profil dodatkowy

teren elektrowni słonecznej

maksymalna wysokosc zabudowy

10.0 m

minimalny udzial powierzchni biologicznie czynnej

30%

geometria



plan

<https://www.gov.pl/zagospodarowanieprzestrzenne/app/AktPlanowaniaPrzestrzennego/PL.ZIPPZP.10417/141305-POG/1POG>

strefa planistyczna

PL.ZIPPZP.10417_141305-POG_1POG-30SJ_20260208T125850

identyfier

<https://www.gov.pl/zagospodarowanieprzestrzenne/app/StrefaPlanistyczna/PL.ZIPPZP.10417/141305-POG/1POG-30SJ/20260208T125850>

przestrzen nazw

PL.ZIPPZP.10417/141305-POG

lokalny id

1POG-30SJ

wersja id

20260208T125850

początek wersji obiektu

2026-02-08T12:58:50

nazwa

strefa wielofunkcyjna z zabudową mieszkaniową jednorodzinną

oznaczenie

30SJ

symbol

SJ

obowiązuje od

2026-02-08

obowiązuje do

obecnie

status

w opracowaniu
<https://inspire.ec.europa.eu/codelist/ProcessStepGeneralValue/elaboration>

charakter ustalenia

ogólnie wiążące
<https://inspire.ec.europa.eu/codelist/RegulationNatureValue/generallyBinding>

profil podstawowy

teren zabudowy mieszkaniowej jednorodzinnej
 teren usług
 teren komunikacji
 teren zieleni urządzonej
 teren ogrodów działkowych
 teren infrastruktury technicznej

maksymalna nadziemna intensywnosc zabudowy

0.6

maksymalny udział powierzchni zabudowy

30%


maksymalna wysokosc zabudowy

10.0 m

minimalny udział powierzchni biologicznie czynnej

40%

geometria



plan

<https://www.gov.pl/zagospodarowanieprzestrzenne/app/AktPlanowaniaPrzestrzennego/PL.ZIPPZP.10417/141305-POG/1POG>

strefa planistyczna

PL.ZIPPZP.10417_141305-POG_1POG-30SZ_20260207T105229

identyfier

<https://www.gov.pl/zagospodarowanieprzestrzenne/app/StrefaPlanistyczna/PL.ZIPPZP.10417/141305-POG/1POG-30SZ/20260207T105229>

przestrzen nazw

PL.ZIPPZP.10417/141305-POG

lokalny id

1POG-30SZ

wersja id

20260207T105229

początek wersji obiektu

2026-02-07T10:52:29

nazwa

strefa wielofunkcyjna z zabudową zagrodową

oznaczenie

30SZ

symbol

SZ

obowiązuje od

2026-02-07

obowiązuje do

obecnie

status

w opracowaniu
<https://inspire.ec.europa.eu/codelist/ProcessStepGeneralValue/elaboration>

charakter ustalenia

ogólnie wiążące
<https://inspire.ec.europa.eu/codelist/RegulationNatureValue/generallyBinding>

profil podstawowy

teren zabudowy zagrodowej
 teren produkcji w gospodarstwach rolnych
 teren akwakultury i obsługi rybactwa
 teren komunikacji
 teren zieleni urządzonej
 teren ogrodów działkowych
 teren infrastruktury technicznej

profil dodatkowy

teren usług

maksymalna nadziemna intensywność zabudowy

0.6

maksymalny udział powierzchni zabudowy

30%

maksymalna wysokość zabudowy

12.0 m

minimalny udział powierzchni biologicznie czynnej

40%

geometria



plan

<https://www.gov.pl/zagospodarowanieprzestrzenne/app/AktPlanowaniaPrzestrzennego/PL.ZIPPZP.10417/141305-POG/1POG>

strefa planistyczna

PL.ZIPPZP.10417_141305-POG_1POG-31SR_20260226T175334

identyfier

<https://www.gov.pl/zagospodarowanieprzestrzenne/app/StrefaPlanistyczna/PL.ZIPPZP.10417/141305-POG/1POG-31SR/20260226T175334>

przestrzen nazw

PL.ZIPPZP.10417/141305-POG

lokalny id

1POG-31SR

wersja id

20260226T175334

początek wersji obiektu

2026-02-26T17:53:34

nazwa

strefa produkcji rolniczej

oznaczenie

31SR

symbol

SR

obowiązuje od

2026-02-08

obowiązuje do

obecnie

status

w opracowaniu
<https://inspire.ec.europa.eu/codelist/ProcessStepGeneralValue/elaboration>

charakter ustalenia

ogólnie wiążące
<https://inspire.ec.europa.eu/codelist/RegulationNatureValue/generallyBinding>

profil podstawowy

teren produkcji w gospodarstwach rolnych
teren wielkotowarowej produkcji rolnej
teren akwakultury i obsługi rybactwa
teren komunikacji
teren ogrodów działkowych
teren infrastruktury technicznej

maksymalna nadziemna intensywność zabudowy

0.3

maksymalny udział powierzchni zabudowy

30%

maksymalna wysokość zabudowy

15.0 m

minimalny udział powierzchni biologicznie czynnej

40%

geometria



plan

<https://www.gov.pl/zagospodarowanieprzestrzenne/app/AktPlanowaniaPrzestrzennego/PL.ZIPPZP.10417/141305-POG/1POG>

strefa planistyczna

PL.ZIPPZP.10417_141305-POG_1POG-31SN_20260305T152053

identyfier

<https://www.gov.pl/zagospodarowanieprzestrzenne/app/StrefaPlanistyczna/PL.ZIPPZP.10417/141305-POG/1POG-31SN/20260305T152053>

przestrzen nazw

PL.ZIPPZP.10417/141305-POG

lokalny id

1POG-31SN

wersja id

20260305T152053

poczatek wersji obiektu

2026-03-05T15:20:53

nazwa

strefa zieleni i rekreacji

oznaczenie

31SN

symbol

SN

obowiazuje od

2026-02-08

obowiazuje do

obecnie

status

w opracowaniu
<https://inspire.ec.europa.eu/codelist/ProcessStepGeneralValue/elaboration>

charakter ustalenia

ogólnie wiążące
<https://inspire.ec.europa.eu/codelist/RegulationNatureValue/generallyBinding>

profil podstawowy

teren zieleni urządzonej
teren plaży
teren wód
teren komunikacji
teren ogrodów działkowych
teren infrastruktury technicznej

profil dodatkowy

teren usług turystyki

maksymalna nadziemna intensywnosc zabudowy

0.6

maksymalny udzial powierzchni zabudowy

30%

maksymalna wysokosc zabudowy

10.0 m

minimalny udzial powierzchni biologicznie czynnej

50%

geometria



plan

<https://www.gov.pl/zagospodarowanieprzestrzenne/app/AktPlanowaniaPrzestrzennego/PL.ZIPPZP.10417/141305-POG/1POG>

strefa planistyczna

PL.ZIPPZP.10417_141305-POG_1POG-31SU_20260305T151249

identyfier

<https://www.gov.pl/zagospodarowanieprzestrzenne/app/StrefaPlanistyczna/PL.ZIPPZP.10417/141305-POG/1POG-31SU/20260305T151249>

przestrzen nazw

PL.ZIPPZP.10417/141305-POG

lokalny id

1POG-31SU

wersja id

20260305T151249

poczatek wersji obiektu

2026-03-05T15:12:49

nazwa

strefa usługowa

oznaczenie

31SU

symbol

SU

obowiazuje od

2026-02-09

obowiazuje do

obecnie

status

w opracowaniu
<https://inspire.ec.europa.eu/codelist/ProcessStepGeneralValue/elaboration>

charakter ustalenia

ogólnie wiążące
<https://inspire.ec.europa.eu/codelist/RegulationNatureValue/generallyBinding>

profil podstawowy

teren usług
teren komunikacji
teren zieleni urządzonej
teren ogrodów działkowych
teren infrastruktury technicznej

maksymalna nadziemna intensywnosc zabudowy

0.4

maksymalny udzial powierzchni zabudowy

20%

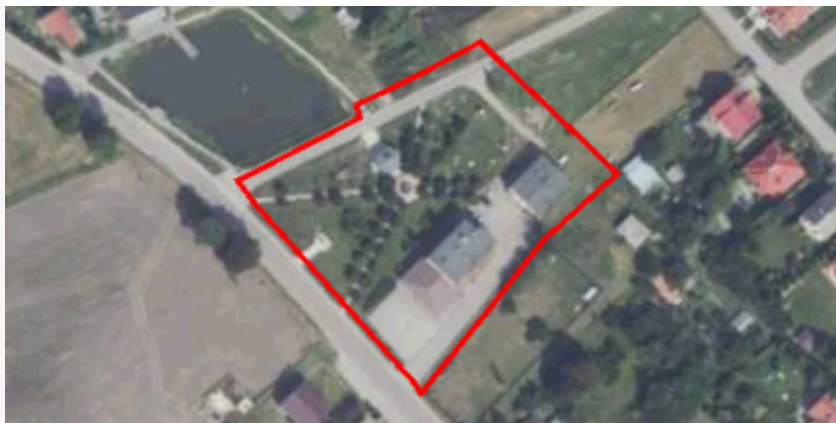
maksymalna wysokosc zabudowy

10.0 m

minimalny udzial powierzchni biologicznie czynnej

40%

geometria



plan

<https://www.gov.pl/zagospodarowanieprzestrzenne/app/AktPlanowaniaPrzestrzennego/PL.ZIPPZP.10417/141305-POG/1POG>

strefa planistyczna

PL.ZIPPZP.10417_141305-POG_1POG-31SO_20260226T084223

identyfier

<https://www.gov.pl/zagospodarowanieprzestrzenne/app/StrefaPlanistyczna/PL.ZIPPZP.10417/141305-POG/1POG-31SO/20260226T084223>

przestrzen nazw

PL.ZIPPZP.10417/141305-POG

lokalny id

1POG-31SO

wersja id

20260226T084223

poczatek wersji obiektu

2026-02-26T08:42:23

nazwa

strefa otwarta

oznaczenie

31SO

symbol

SO

obowiazuje od

2026-02-10

obowiazuje do

obecnie

status

w opracowaniu
<https://inspire.ec.europa.eu/codelist/ProcessStepGeneralValue/elaboration>

charakter ustalenia

ogólnie wiążące
<https://inspire.ec.europa.eu/codelist/RegulationNatureValue/generallyBinding>

profil podstawowy

teren rolnictwa z zakazem zabudowy
teren lasu
teren zieleni naturalnej
teren wód
teren komunikacji
teren ogrodów działkowych
teren infrastruktury technicznej

profil dodatkowy

teren elektrowni słonecznej

maksymalna wysokosc zabudowy

10.0 m

minimalny udzial powierzchni biologicznie czynnej

30%

geometria



plan <https://www.gov.pl/zagospodarowanieprzestrzenne/app/AktPlanowaniaPrzestrzennego/PL.ZIPPZP.10417/141305-POG/1POG>

strefa planistyczna PL.ZIPPZP.10417_141305-POG_1POG-31SJ_20260208T125940

identfier <https://www.gov.pl/zagospodarowanieprzestrzenne/app/StrefaPlanistyczna/PL.ZIPPZP.10417/141305-POG/1POG-31SJ/20260208T125940>

przestrzen nazw PL.ZIPPZP.10417/141305-POG

lokalny id 1POG-31SJ

wersja id 20260208T125940

poczatek wersji obiektu 2026-02-08T12:59:40

nazwa strefa wielofunkcyjna z zabudową mieszkaniową jednorodzinną

oznaczenie 31SJ

symbol SJ

obowiazuje od 2026-02-08

obowiazuje do obecnie

status w opracowaniu
<https://inspire.ec.europa.eu/codelist/ProcessStepGeneralValue/elaboration>

charakter ustalenia ogólnie wiążące
<https://inspire.ec.europa.eu/codelist/RegulationNatureValue/generallyBinding>

profil podstawowy teren zabudowy mieszkaniowej jednorodzinnej
teren usług
teren komunikacji
teren zieleni urządzonej
teren ogrodów działkowych
teren infrastruktury technicznej

profil dodatkowy teren zieleni naturalnej

maksymalna nadziemna intensywnosc zabudowy 0.6

maksymalny udzial powierzchni zabudowy 30%

maksymalna wysokosc zabudowy 10.0 m

minimalny udzial powierzchni biologicznie czynnej 40%

geometria



plan

<https://www.gov.pl/zagospodarowanieprzestrzenne/app/AktPlanowaniaPrzestrzennego/PL.ZIPPZP.10417/141305-POG/1POG>

strefa planistyczna

PL.ZIPPZP.10417_141305-POG_1POG-31SZ_20260207T105249

identyfier

<https://www.gov.pl/zagospodarowanieprzestrzenne/app/StrefaPlanistyczna/PL.ZIPPZP.10417/141305-POG/1POG-31SZ/20260207T105249>

przestrzen nazw

PL.ZIPPZP.10417/141305-POG

lokalny id

1POG-31SZ

wersja id

20260207T105249

poczatek wersji obiektu

2026-02-07T10:52:49

nazwa

strefa wielofunkcyjna z zabudową zagrodową

oznaczenie

31SZ

symbol

SZ

obowiazuje od

2026-02-07

obowiazuje do

obecnie

status

w opracowaniu
<https://inspire.ec.europa.eu/codelist/ProcessStepGeneralValue/elaboration>

charakter ustalenia

ogólnie wiążące
<https://inspire.ec.europa.eu/codelist/RegulationNatureValue/generallyBinding>

profil podstawowy

teren zabudowy zagrodowej
teren produkcji w gospodarstwach rolnych
teren akwakultury i obsługi rybactwa
teren komunikacji
teren zieleni urządzonej
teren ogrodów działkowych
teren infrastruktury technicznej

maksymalna nadziemna intensywnosc zabudowy

0.6

maksymalny udzial powierzchni zabudowy

30%

maksymalna wysokosc zabudowy

12.0 m

minimalny udzial powierzchni biologicznie czynnej

40%

geometria



plan

<https://www.gov.pl/zagospodarowanieprzestrzenne/app/AktPlanowaniaPrzestrzennego/PL.ZIPPZP.10417/141305-POG/1POG>

strefa planistyczna

PL.ZIPPZP.10417_141305-POG_1POG-32SO_20260226T090034

identyfier

<https://www.gov.pl/zagospodarowanieprzestrzenne/app/StrefaPlanistyczna/PL.ZIPPZP.10417/141305-POG/1POG-32SO/20260226T090034>

przestrzen nazw

PL.ZIPPZP.10417/141305-POG

lokalny id

1POG-32SO

wersja id

20260226T090034

poczatek wersji obiektu

2026-02-26T09:00:34

nazwa

strefa otwarta

oznaczenie

32SO

symbol

SO

obowiazuje od

2026-02-10

obowiazuje do

obecnie

status

w opracowaniu
<https://inspire.ec.europa.eu/codelist/ProcessStepGeneralValue/elaboration>

charakter ustalenia

ogólnie wiążące
<https://inspire.ec.europa.eu/codelist/RegulationNatureValue/generallyBinding>

profil podstawowy

teren rolnictwa z zakazem zabudowy
teren lasu
teren zieleni naturalnej
teren wód
teren komunikacji
teren ogrodów działkowych
teren infrastruktury technicznej

maksymalna wysokosc zabudowy

10.0 m

geometria



plan

<https://www.gov.pl/zagospodarowanieprzestrzenne/app/AktPlanowaniaPrzestrzennego/PL.ZIPPZP.10417/141305-POG/1POG>

strefa planistyczna

PL.ZIPPZP.10417_141305-POG_1POG-32SR_20260226T175322

identyfier

<https://www.gov.pl/zagospodarowanieprzestrzenne/app/StrefaPlanistyczna/PL.ZIPPZP.10417/141305-POG/1POG-32SR/20260226T175322>

przestrzen nazw

PL.ZIPPZP.10417/141305-POG

lokalny id

1POG-32SR

wersja id

20260226T175322

początek wersji obiektu

2026-02-26T17:53:22

nazwa

strefa produkcji rolniczej

oznaczenie

32SR

symbol

SR

obowiązuje od

2026-02-08

obowiązuje do

obecnie

status

w opracowaniu
<https://inspire.ec.europa.eu/codelist/ProcessStepGeneralValue/elaboration>

charakter ustalenia

ogólnie wiążące
<https://inspire.ec.europa.eu/codelist/RegulationNatureValue/generallyBinding>

profil podstawowy

teren produkcji w gospodarstwach rolnych
 teren wielkotowarowej produkcji rolnej
 teren akwakultury i obsługi rybactwa
 teren komunikacji
 teren ogrodów działkowych
 teren infrastruktury technicznej

maksymalna nadziemna intensywność zabudowy

0.4

maksymalny udział powierzchni zabudowy

40%


maksymalna wysokość zabudowy

15.0 m

minimalny udział powierzchni biologicznie czynnej

30%

geometria



plan

<https://www.gov.pl/zagospodarowanieprzestrzenne/app/AktPlanowaniaPrzestrzennego/PL.ZIPPZP.10417/141305-POG/1POG>

strefa planistyczna

PL.ZIPPZP.10417_141305-POG_1POG-32SN_20260305T152048

identyfier

<https://www.gov.pl/zagospodarowanieprzestrzenne/app/StrefaPlanistyczna/PL.ZIPPZP.10417/141305-POG/1POG-32SN/20260305T152048>

przestrzen nazw

PL.ZIPPZP.10417/141305-POG

lokalny id

1POG-32SN

wersja id

20260305T152048

poczatek wersji obiektu

2026-03-05T15:20:48

nazwa

strefa zieleni i rekreacji

oznaczenie

32SN

symbol

SN

obowiazuje od

2026-02-08

obowiazuje do

obecnie

status

w opracowaniu
<https://inspire.ec.europa.eu/codelist/ProcessStepGeneralValue/elaboration>

charakter ustalenia

ogólnie wiążące
<https://inspire.ec.europa.eu/codelist/RegulationNatureValue/generallyBinding>

profil podstawowy

teren zieleni urządzonej
teren plaży
teren wód
teren komunikacji
teren ogrodów działkowych
teren infrastruktury technicznej

profil dodatkowy

teren usług turystyki

maksymalna nadziemna intensywnosc zabudowy

0.6

maksymalny udzial powierzchni zabudowy

30%

maksymalna wysokosc zabudowy

10.0 m

minimalny udzial powierzchni biologicznie czynnej

50%

geometria



plan

<https://www.gov.pl/zagospodarowanieprzestrzenne/app/AktPlanowaniaPrzestrzennego/PL.ZIPPZP.10417/141305-POG/1POG>

strefa planistyczna

PL.ZIPPZP.10417_141305-POG_1POG-32SU_20260305T151244

identyfier

<https://www.gov.pl/zagospodarowanieprzestrzenne/app/StrefaPlanistyczna/PL.ZIPPZP.10417/141305-POG/1POG-32SU/20260305T151244>

przestrzen nazw

PL.ZIPPZP.10417/141305-POG

lokalny id

1POG-32SU

wersja id

20260305T151244

poczatek wersji obiektu

2026-03-05T15:12:44

nazwa

strefa usługowa

oznaczenie

32SU

symbol

SU

obowiazuje od

2026-02-09

obowiazuje do

obecnie

status

w opracowaniu
<https://inspire.ec.europa.eu/codelist/ProcessStepGeneralValue/elaboration>

charakter ustalenia

ogólnie wiążące
<https://inspire.ec.europa.eu/codelist/RegulationNatureValue/generallyBinding>

profil podstawowy

teren usług
teren komunikacji
teren zieleni urządzonej
teren ogrodów działkowych
teren infrastruktury technicznej

maksymalna nadziemna intensywnosc zabudowy

0.4

maksymalny udzial powierzchni zabudowy

20%

maksymalna wysokosc zabudowy

10.0 m

minimalny udzial powierzchni biologicznie czynnej

30%

geometria



plan

<https://www.gov.pl/zagospodarowanieprzestrzenne/app/AktPlanowaniaPrzestrzennego/PL.ZIPPZP.10417/141305-POG/1POG>

strefa planistyczna

PL.ZIPPZP.10417_141305-POG_1POG-32SJ_20260208T130054

identyfier

<https://www.gov.pl/zagospodarowanieprzestrzenne/app/StrefaPlanistyczna/PL.ZIPPZP.10417/141305-POG/1POG-32SJ/20260208T130054>

przestrzen nazw

PL.ZIPPZP.10417/141305-POG

lokalny id

1POG-32SJ

wersja id

20260208T130054

początek wersji obiektu

2026-02-08T13:00:54

nazwa

strefa wielofunkcyjna z zabudową mieszkaniową jednorodzinną

oznaczenie

32SJ

symbol

SJ

obowiązuje od

2026-02-08

obowiązuje do

obecnie

status

w opracowaniu
<https://inspire.ec.europa.eu/codelist/ProcessStepGeneralValue/elaboration>

charakter ustalenia

ogólnie wiążące
<https://inspire.ec.europa.eu/codelist/RegulationNatureValue/generallyBinding>

profil podstawowy

teren zabudowy mieszkaniowej jednorodzinnej
 teren usług
 teren komunikacji
 teren zieleni urządzonej
 teren ogrodów działkowych
 teren infrastruktury technicznej

maksymalna nadziemna intensywność zabudowy

0.6

maksymalny udział powierzchni zabudowy

30%

maksymalna wysokość zabudowy

10.0 m

minimalny udział powierzchni biologicznie czynnej

40%

geometria



plan

<https://www.gov.pl/zagospodarowanieprzestrzenne/app/AktPlanowaniaPrzestrzennego/PL.ZIPPZP.10417/141305-POG/1POG>

strefa planistyczna

PL.ZIPPZP.10417_141305-POG_1POG-32SZ_20260207T105306

identyfier

<https://www.gov.pl/zagospodarowanieprzestrzenne/app/StrefaPlanistyczna/PL.ZIPPZP.10417/141305-POG/1POG-32SZ/20260207T105306>

przestrzen nazw

PL.ZIPPZP.10417/141305-POG

lokalny id

1POG-32SZ

wersja id

20260207T105306

poczatek wersji obiektu

2026-02-07T10:53:06

nazwa

strefa wielofunkcyjna z zabudową zagrodową

oznaczenie

32SZ

symbol

SZ

obowiazuje od

2026-02-07

obowiazuje do

obecnie

status

w opracowaniu
<https://inspire.ec.europa.eu/codelist/ProcessStepGeneralValue/elaboration>

charakter ustalenia

ogólnie wiążące
<https://inspire.ec.europa.eu/codelist/RegulationNatureValue/generallyBinding>

profil podstawowy

teren zabudowy zagrodowej
teren produkcji w gospodarstwach rolnych
teren akwakultury i obsługi rybactwa
teren komunikacji
teren zieleni urządzonej
teren ogrodów działkowych
teren infrastruktury technicznej

maksymalna nadziemna intensywnosc zabudowy

0.6

maksymalny udzial powierzchni zabudowy

40%

maksymalna wysokosc zabudowy

12.0 m

minimalny udzial powierzchni biologicznie czynnej

30%

geometria



plan

<https://www.gov.pl/zagospodarowanieprzestrzenne/app/AktPlanowaniaPrzestrzennego/PL.ZIPPZP.10417/141305-POG/1POG>

strefa planistyczna

PL.ZIPPZP.10417_141305-POG_1POG-33SN_20260305T152041

identyfier

<https://www.gov.pl/zagospodarowanieprzestrzenne/app/StrefaPlanistyczna/PL.ZIPPZP.10417/141305-POG/1POG-33SN/20260305T152041>

przestrzen nazw

PL.ZIPPZP.10417/141305-POG

lokalny id

1POG-33SN

wersja id

20260305T152041

poczatek wersji obiektu

2026-03-05T15:20:41

nazwa

strefa zieleni i rekreacji

oznaczenie

33SN

symbol

SN

obowiazuje od

2026-02-09

obowiazuje do

obecnie

status

w opracowaniu
<https://inspire.ec.europa.eu/codelist/ProcessStepGeneralValue/elaboration>

charakter ustalenia

ogólnie wiążące
<https://inspire.ec.europa.eu/codelist/RegulationNatureValue/generallyBinding>

profil podstawowy

teren zieleni urządzonej
teren plaży
teren wód
teren komunikacji
teren ogrodów działkowych
teren infrastruktury technicznej

profil dodatkowy

teren usług sportu i rekreacji
teren usług kultury i rozrywki
teren usług edukacji
teren zieleni naturalnej

maksymalna nadziemna intensywnosc zabudowy

0.2

maksymalny udzial powierzchni zabudowy

10%


maksymalna wysokosc zabudowy

10.0 m

minimalny udzial powierzchni

biologicznie czynnej	50%
geometria	
plan	https://www.gov.pl/zagospodarowanieprzestrzenne/app/AktPlanowaniaPrzestrzennego/PL.ZIPPZP.10417/141305-POG/1POG
strefa planistyczna	PL.ZIPPZP.10417_141305-POG_1POG-33SR_20260226T175314
identfier	https://www.gov.pl/zagospodarowanieprzestrzenne/app/StrefaPlanistyczna/PL.ZIPPZP.10417/141305-POG/1POG-33SR/20260226T175314
przestrzen nazw	PL.ZIPPZP.10417/141305-POG
lokalny id	1POG-33SR
wersja id	20260226T175314
poczatek wersji obiektu	2026-02-26T17:53:14
nazwa	strefa produkcji rolniczej
oznaczenie	33SR
symbol	SR
obowiazuje od	2026-02-11
obowiazuje do	obecnie
status	w opracowaniu https://inspire.ec.europa.eu/codelist/ProcessStepGeneralValue/elaboration
charakter ustalenia	ogólnie wiążące https://inspire.ec.europa.eu/codelist/RegulationNatureValue/generallyBinding
profil podstawowy	teren produkcji w gospodarstwach rolnych teren wielkotowarowej produkcji rolnej teren akwakultury i obsługi rybactwa teren komunikacji teren ogrodów działkowych teren infrastruktury technicznej
profil dodatkowy	teren biogazowni teren elektrowni słonecznej
maksymalna nadziemna intensywnosc zabudowy	0.3
maksymalny udzial powierzchni zabudowy	30%
maksymalna wysokosc zabudowy	25.0 m
minimalny udzial powierzchni	

biologicznie czynnej	40%
geometria	
plan	https://www.gov.pl/zagospodarowanieprzestrzenne/app/AktPlanowaniaPrzestrzennego/PL.ZIPPZP.10417/141305-POG/1POG
strefa planistyczna	PL.ZIPPZP.10417_141305-POG_1POG-33SU_20260305T151237
identfier	https://www.gov.pl/zagospodarowanieprzestrzenne/app/StrefaPlanistyczna/PL.ZIPPZP.10417/141305-POG/1POG-33SU/20260305T151237
przestrzen nazw	PL.ZIPPZP.10417/141305-POG
lokalny id	1POG-33SU
wersja id	20260305T151237
początek wersji obiektu	2026-03-05T15:12:37
nazwa	strefa usługowa
oznaczenie	33SU
symbol	SU
obowiązuje od	2026-02-09
obowiązuje do	obecnie
status	w opracowaniu https://inspire.ec.europa.eu/codelist/ProcessStepGeneralValue/elaboration
charakter ustalenia	ogólnie wiążące https://inspire.ec.europa.eu/codelist/RegulationNatureValue/generallyBinding
profil podstawowy	teren usług teren komunikacji teren zieleni urządzonej teren ogrodów działkowych teren infrastruktury technicznej
maksymalna nadziemna intensywnosc zabudowy	0.4
maksymalny udział powierzchni zabudowy	20%
maksymalna wysokosc zabudowy	10.0 m
minimalny udział powierzchni biologicznie czynnej	30%
geometria	



plan

<https://www.gov.pl/zagospodarowanieprzestrzenne/app/AktPlanowaniaPrzestrzennego/PL.ZIPPZP.10417/141305-POG/1POG>

strefa planistyczna

PL.ZIPPZP.10417_141305-POG_1POG-33SJ_20260211T140223

identyfier

<https://www.gov.pl/zagospodarowanieprzestrzenne/app/StrefaPlanistyczna/PL.ZIPPZP.10417/141305-POG/1POG-33SJ/20260211T140223>

przestrzen nazw

PL.ZIPPZP.10417/141305-POG

lokalny id

1POG-33SJ

wersja id

20260211T140223

początek wersji obiektu

2026-02-11T14:02:23

nazwa

strefa wielofunkcyjna z zabudową mieszkaniową jednorodzinną

oznaczenie

33SJ

symbol

SJ

obowiązuje od

2026-02-15

obowiązuje do

obecnie

status

w opracowaniu
<https://inspire.ec.europa.eu/codelist/ProcessStepGeneralValue/elaboration>

charakter ustalenia

ogólnie wiążące
<https://inspire.ec.europa.eu/codelist/RegulationNatureValue/generallyBinding>

profil podstawowy

teren zabudowy mieszkaniowej jednorodzinnej
 teren usług
 teren komunikacji
 teren zieleni urządzonej
 teren ogrodów działkowych
 teren infrastruktury technicznej

maksymalna nadziemna intensywnosc zabudowy

0.6

maksymalny udział powierzchni zabudowy

30%

maksymalna wysokosc zabudowy

10.0 m

minimalny udział powierzchni biologicznie czynnej

40%

geometria



plan

<https://www.gov.pl/zagospodarowanieprzestrzenne/app/AktPlanowaniaPrzestrzennego/PL.ZIPPZP.10417/141305-POG/1POG>

strefa planistyczna

PL.ZIPPZP.10417_141305-POG_1POG-33SO_20260226T090043

identyfier

<https://www.gov.pl/zagospodarowanieprzestrzenne/app/StrefaPlanistyczna/PL.ZIPPZP.10417/141305-POG/1POG-33SO/20260226T090043>

przestrzen nazw

PL.ZIPPZP.10417/141305-POG

lokalny id

1POG-33SO

wersja id

20260226T090043

poczatek wersji obiektu

2026-02-26T09:00:43

nazwa

strefa otwarta

oznaczenie

33SO

symbol

SO

obowiazuje od

2026-02-10

obowiazuje do

obecnie

status

w opracowaniu
<https://inspire.ec.europa.eu/codelist/ProcessStepGeneralValue/elaboration>

charakter ustalenia

ogólnie wiążące
<https://inspire.ec.europa.eu/codelist/RegulationNatureValue/generallyBinding>

profil podstawowy

teren rolnictwa z zakazem zabudowy
teren lasu
teren zieleni naturalnej
teren wód
teren komunikacji
teren ogrodów działkowych
teren infrastruktury technicznej

profil dodatkowy

teren elektrowni słonecznej

maksymalna wysokosc zabudowy

10.0 m

minimalny udzial powierzchni biologicznie czynnej

30%

geometria



plan

<https://www.gov.pl/zagospodarowanieprzestrzenne/app/AktPlanowaniaPrzestrzennego/PL.ZIPPZP.10417/141305-POG/1POG>

strefa planistyczna

PL.ZIPPZP.10417_141305-POG_1POG-33SZ_20260207T105455

identyfier

<https://www.gov.pl/zagospodarowanieprzestrzenne/app/StrefaPlanistyczna/PL.ZIPPZP.10417/141305-POG/1POG-33SZ/20260207T105455>

przestrzen nazw

PL.ZIPPZP.10417/141305-POG

lokalny id

1POG-33SZ

wersja id

20260207T105455

poczatek wersji obiektu

2026-02-07T10:54:55

nazwa

strefa wielofunkcyjna z zabudową zagrodową

oznaczenie

33SZ

symbol

SZ

obowiazuje od

2026-02-07

obowiazuje do

obecnie

status

w opracowaniu
<https://inspire.ec.europa.eu/codelist/ProcessStepGeneralValue/elaboration>

charakter ustalenia

ogólnie wiążące
<https://inspire.ec.europa.eu/codelist/RegulationNatureValue/generallyBinding>

profil podstawowy

teren zabudowy zagrodowej
teren produkcji w gospodarstwach rolnych
teren akwakultury i obsługi rybactwa
teren komunikacji
teren zieleni urządzonej
teren ogrodów działkowych
teren infrastruktury technicznej

maksymalna nadziemna intensywnosc zabudowy

0.6

maksymalny udzial powierzchni zabudowy

40%

maksymalna wysokosc zabudowy

12.0 m

minimalny udzial powierzchni biologicznie czynnej

30%

geometria



plan

<https://www.gov.pl/zagospodarowanieprzestrzenne/app/AktPlanowaniaPrzestrzennego/PL.ZIPPZP.10417/141305-POG/1POG>

strefa planistyczna

PL.ZIPPZP.10417_141305-POG_1POG-34SR_20260226T175307

identyfier

<https://www.gov.pl/zagospodarowanieprzestrzenne/app/StrefaPlanistyczna/PL.ZIPPZP.10417/141305-POG/1POG-34SR/20260226T175307>

przestrzen nazw

PL.ZIPPZP.10417/141305-POG

lokalny id

1POG-34SR

wersja id

20260226T175307

poczatek wersji obiektu

2026-02-26T17:53:07

nazwa

strefa produkcji rolniczej

oznaczenie

34SR

symbol

SR

obowiazuje od

2026-02-08

obowiazuje do

obecnie

status

w opracowaniu
<https://inspire.ec.europa.eu/codelist/ProcessStepGeneralValue/elaboration>

charakter ustalenia

ogólnie wiążące
<https://inspire.ec.europa.eu/codelist/RegulationNatureValue/generallyBinding>

profil podstawowy

teren produkcji w gospodarstwach rolnych
teren wielkotowarowej produkcji rolnej
teren akwakultury i obsługi rybactwa
teren komunikacji
teren ogrodów działkowych
teren infrastruktury technicznej

profil dodatkowy

teren biogazowni
teren elektrowni słonecznej

maksymalna nadziemna intensywnosc zabudowy

0.4

maksymalny udzial powierzchni zabudowy

40%

maksymalna wysokosc zabudowy

25.0 m

minimalny udzial powierzchni biologicznie czynnej

30%

geometria



plan

<https://www.gov.pl/zagospodarowanieprzestrzenne/app/AktPlanowaniaPrzestrzennego/PL.ZIPPZP.10417/141305-POG/1POG>

strefa planistyczna

PL.ZIPPZP.10417_141305-POG_1POG-34SN_20260305T152022

identyfier

<https://www.gov.pl/zagospodarowanieprzestrzenne/app/StrefaPlanistyczna/PL.ZIPPZP.10417/141305-POG/1POG-34SN/20260305T152022>

przestrzen nazw

PL.ZIPPZP.10417/141305-POG

lokalny id

1POG-34SN

wersja id

20260305T152022

poczatek wersji obiektu

2026-03-05T15:20:22

nazwa

strefa zieleni i rekreacji

oznaczenie

34SN

symbol

SN

obowiazuje od

2026-02-09

obowiazuje do

obecnie

status

w opracowaniu
<https://inspire.ec.europa.eu/codelist/ProcessStepGeneralValue/elaboration>

charakter ustalenia

ogólnie wiążące
<https://inspire.ec.europa.eu/codelist/RegulationNatureValue/generallyBinding>

profil podstawowy

teren zieleni urządzonej
teren plaży
teren wód
teren komunikacji
teren ogrodów działkowych
teren infrastruktury technicznej

profil dodatkowy

teren usług sportu i rekreacji
teren usług kultury i rozrywki
teren usług edukacji

maksymalna nadziemna intensywnosc zabudowy

0.2

maksymalny udzial powierzchni zabudowy

20%

maksymalna wysokosc zabudowy

10.0 m

minimalny udzial powierzchni biologicznie czynnej

50%

geometria



plan

<https://www.gov.pl/zagospodarowanieprzestrzenne/app/AktPlanowaniaPrzestrzennego/PL.ZIPPZP.10417/141305-POG/1POG>

strefa planistyczna

PL.ZIPPZP.10417_141305-POG_1POG-34SU_20260305T151232

identfier

<https://www.gov.pl/zagospodarowanieprzestrzenne/app/StrefaPlanistyczna/PL.ZIPPZP.10417/141305-POG/1POG-34SU/20260305T151232>

przestrzen nazw

PL.ZIPPZP.10417/141305-POG

lokalny id

1POG-34SU

wersja id

20260305T151232

początek wersji obiektu

2026-03-05T15:12:32

nazwa

strefa usługowa

oznaczenie

34SU

symbol

SU

obowiązuje od

2026-02-09

obowiązuje do

obecnie

status

w opracowaniu
<https://inspire.ec.europa.eu/codelist/ProcessStepGeneralValue/elaboration>

charakter ustalenia

ogólnie wiążące
<https://inspire.ec.europa.eu/codelist/RegulationNatureValue/generallyBinding>

profil podstawowy

teren usług
teren komunikacji
teren zieleni urządzonej
teren ogrodów działkowych
teren infrastruktury technicznej

profil dodatkowy

teren zieleni naturalnej

maksymalna nadziemna intensywnosc zabudowy

0.6

maksymalny udział powierzchni zabudowy

20%

maksymalna wysokość zabudowy

15.0 m

minimalny udział powierzchni biologicznie czynnej

40%

geometria



plan

<https://www.gov.pl/zagospodarowanieprzestrzenne/app/AktPlanowaniaPrzestrzennego/PL.ZIPPZP.10417/141305-POG/1POG>

strefa planistyczna

PL.ZIPPZP.10417_141305-POG_1POG-34SJ_20260208T130205

identyfier

<https://www.gov.pl/zagospodarowanieprzestrzenne/app/StrefaPlanistyczna/PL.ZIPPZP.10417/141305-POG/1POG-34SJ/20260208T130205>

przestrzen nazw

PL.ZIPPZP.10417/141305-POG

lokalny id

1POG-34SJ

wersja id

20260208T130205

początek wersji obiektu

2026-02-08T13:02:05

nazwa

strefa wielofunkcyjna z zabudową mieszkaniową jednorodzinną

oznaczenie

34SJ

symbol

SJ

obowiązuje od

2026-02-08

obowiązuje do

obecnie

status

w opracowaniu
<https://inspire.ec.europa.eu/codelist/ProcessStepGeneralValue/elaboration>

charakter ustalenia

ogólnie wiążące
<https://inspire.ec.europa.eu/codelist/RegulationNatureValue/generallyBinding>

profil podstawowy

teren zabudowy mieszkaniowej jednorodzinnej
 teren usług
 teren komunikacji
 teren zieleni urządzonej
 teren ogrodów działkowych
 teren infrastruktury technicznej

maksymalna nadziemna intensywność zabudowy

0.4

maksymalny udział powierzchni zabudowy

20%

maksymalna wysokość zabudowy

10.0 m

minimalny udział powierzchni biologicznie czynnej

50%

geometria



plan

<https://www.gov.pl/zagospodarowanieprzestrzenne/app/AktPlanowaniaPrzestrzennego/PL.ZIPPZP.10417/141305-POG/1POG>

strefa planistyczna

PL.ZIPPZP.10417_141305-POG_1POG-34SZ_20260210T171024

identyfier

<https://www.gov.pl/zagospodarowanieprzestrzenne/app/StrefaPlanistyczna/PL.ZIPPZP.10417/141305-POG/1POG-34SZ/20260210T171024>

przestrzen nazw

PL.ZIPPZP.10417/141305-POG

lokalny id

1POG-34SZ

wersja id

20260210T171024

poczatek wersji obiektu

2026-02-10T17:10:24

nazwa

strefa wielofunkcyjna z zabudową zagrodową

oznaczenie

34SZ

symbol

SZ

obowiazuje od

2026-02-10

obowiazuje do

obecnie

status

w opracowaniu
<https://inspire.ec.europa.eu/codelist/ProcessStepGeneralValue/elaboration>

charakter ustalenia

ogólnie wiążące
<https://inspire.ec.europa.eu/codelist/RegulationNatureValue/generallyBinding>

profil podstawowy

teren zabudowy zagrodowej
teren produkcji w gospodarstwach rolnych
teren akwakultury i obsługi rybactwa
teren komunikacji
teren zieleni urządzonej
teren ogrodów działkowych
teren infrastruktury technicznej

maksymalna nadziemna intensywnosc zabudowy

0.6

maksymalny udzial powierzchni zabudowy

40%

maksymalna wysokosc zabudowy

12.0 m

minimalny udzial powierzchni biologicznie czynnej

40%

geometria



plan

<https://www.gov.pl/zagospodarowanieprzestrzenne/app/AktPlanowaniaPrzestrzennego/PL.ZIPPZP.10417/141305-POG/1POG>

strefa planistyczna

PL.ZIPPZP.10417_141305-POG_1POG-34SO_20260226T090048

identyfier

<https://www.gov.pl/zagospodarowanieprzestrzenne/app/StrefaPlanistyczna/PL.ZIPPZP.10417/141305-POG/1POG-34SO/20260226T090048>

przestrzen nazw

PL.ZIPPZP.10417/141305-POG

lokalny id

1POG-34SO

wersja id

20260226T090048

poczatek wersji obiektu

2026-02-26T09:00:48

nazwa

strefa otwarta

oznaczenie

34SO

symbol

SO

obowiazuje od

2026-02-11

obowiazuje do

obecnie

status

w opracowaniu
<https://inspire.ec.europa.eu/codelist/ProcessStepGeneralValue/elaboration>

charakter ustalenia

ogólnie wiążące
<https://inspire.ec.europa.eu/codelist/RegulationNatureValue/generallyBinding>

profil podstawowy

teren rolnictwa z zakazem zabudowy
teren lasu
teren zieleni naturalnej
teren wód
teren komunikacji
teren ogrodów działkowych
teren infrastruktury technicznej

profil dodatkowy

teren elektrowni słonecznej

maksymalna wysokosc zabudowy

10.0 m

minimalny udzial powierzchni biologicznie czynnej

30%

geometria



plan

<https://www.gov.pl/zagospodarowanieprzestrzenne/app/AktPlanowaniaPrzestrzennego/PL.ZIPPZP.10417/141305-POG/1POG>

strefa planistyczna

PL.ZIPPZP.10417_141305-POG_1POG-35SO_20260226T173946

identyfier

<https://www.gov.pl/zagospodarowanieprzestrzenne/app/StrefaPlanistyczna/PL.ZIPPZP.10417/141305-POG/1POG-35SO/20260226T173946>

przestrzen nazw

PL.ZIPPZP.10417/141305-POG

lokalny id

1POG-35SO

wersja id

20260226T173946

poczatek wersji obiektu

2026-02-26T17:39:46

nazwa

strefa otwarta

oznaczenie

35SO

symbol

SO

obowiazuje od

2026-02-10

obowiazuje do

obecnie

status

w opracowaniu
<https://inspire.ec.europa.eu/codelist/ProcessStepGeneralValue/elaboration>

charakter ustalenia

ogólnie wiążące
<https://inspire.ec.europa.eu/codelist/RegulationNatureValue/generallyBinding>

profil podstawowy

teren rolnictwa z zakazem zabudowy
teren lasu
teren zieleni naturalnej
teren wód
teren komunikacji
teren ogrodów działkowych
teren infrastruktury technicznej

maksymalna wysokosc zabudowy

10.0 m

geometria



plan

<https://www.gov.pl/zagospodarowanieprzestrzenne/app/AktPlanowaniaPrzestrzennego/PL.ZIPPZP.10417/141305-POG/1POG>

strefa planistyczna

PL.ZIPPZP.10417_141305-POG_1POG-35SJ_20260208T130351

identfier

<https://www.gov.pl/zagospodarowanieprzestrzenne/app/StrefaPlanistyczna/PL.ZIPPZP.10417/141305-POG/1POG-35SJ/20260208T130351>

przestrzen nazw

PL.ZIPPZP.10417/141305-POG

lokalny id

1POG-35SJ

wersja id

20260208T130351

początek wersji obiektu

2026-02-08T13:03:51

nazwa

strefa wielofunkcyjna z zabudową mieszkaniową jednorodzinną

oznaczenie

35SJ

symbol

SJ

obowiązuje od

2026-02-15

obowiązuje do

obecnie

status

w opracowaniu
<https://inspire.ec.europa.eu/codelist/ProcessStepGeneralValue/elaboration>

charakter ustalenia

ogólnie wiążące
<https://inspire.ec.europa.eu/codelist/RegulationNatureValue/generallyBinding>

profil podstawowy

teren zabudowy mieszkaniowej jednorodzinnej
 teren usług
 teren komunikacji
 teren zieleni urządzonej
 teren ogrodów działkowych
 teren infrastruktury technicznej

maksymalna nadziemna intensywnosc zabudowy

0.6

maksymalny udział powierzchni zabudowy

30%

maksymalna wysokosc zabudowy

10.0 m

minimalny udział powierzchni biologicznie czynnej

40%

geometria



plan

<https://www.gov.pl/zagospodarowanieprzestrzenne/app/AktPlanowaniaPrzestrzennego/PL.ZIPPZP.10417/141305-POG/1POG>

strefa planistyczna

PL.ZIPPZP.10417_141305-POG_1POG-35SR_20260226T175250

identyfier

<https://www.gov.pl/zagospodarowanieprzestrzenne/app/StrefaPlanistyczna/PL.ZIPPZP.10417/141305-POG/1POG-35SR/20260226T175250>

przestrzen nazw

PL.ZIPPZP.10417/141305-POG

lokalny id

1POG-35SR

wersja id

20260226T175250

poczatek wersji obiektu

2026-02-26T17:52:50

nazwa

strefa produkcji rolniczej

oznaczenie

35SR

symbol

SR

obowiazuje od

2026-02-08

obowiazuje do

obecnie

status

w opracowaniu
<https://inspire.ec.europa.eu/codelist/ProcessStepGeneralValue/elaboration>

charakter ustalenia

ogólnie wiążące
<https://inspire.ec.europa.eu/codelist/RegulationNatureValue/generallyBinding>

profil podstawowy

teren produkcji w gospodarstwach rolnych
 teren wielkotowarowej produkcji rolnej
 teren akwakultury i obsługi rybactwa
 teren komunikacji
 teren ogrodów działkowych
 teren infrastruktury technicznej

maksymalna nadziemna intensywnosc zabudowy

0.4

maksymalny udzial powierzchni zabudowy

40%

maksymalna wysokosc zabudowy

25.0 m

minimalny udzial powierzchni biologicznie czynnej

30%

geometria



plan

<https://www.gov.pl/zagospodarowanieprzestrzenne/app/AktPlanowaniaPrzestrzennego/PL.ZIPPZP.10417/141305-POG/1POG>

strefa planistyczna

PL.ZIPPZP.10417_141305-POG_1POG-35SU_20260305T151228

identyfier

<https://www.gov.pl/zagospodarowanieprzestrzenne/app/StrefaPlanistyczna/PL.ZIPPZP.10417/141305-POG/1POG-35SU/20260305T151228>

przestrzen nazw

PL.ZIPPZP.10417/141305-POG

lokalny id

1POG-35SU

wersja id

20260305T151228

poczatek wersji obiektu

2026-03-05T15:12:28

nazwa

strefa usługowa

oznaczenie

35SU

symbol

SU

obowiazuje od

2026-02-09

obowiazuje do

obecnie

status

w opracowaniu
<https://inspire.ec.europa.eu/codelist/ProcessStepGeneralValue/elaboration>

charakter ustalenia

ogólnie wiążące
<https://inspire.ec.europa.eu/codelist/RegulationNatureValue/generallyBinding>

profil podstawowy

teren usług
teren komunikacji
teren zieleni urządzonej
teren ogrodów działkowych
teren infrastruktury technicznej

maksymalna nadziemna intensywnosc zabudowy

0.3

maksymalny udzial powierzchni zabudowy

30%

maksymalna wysokosc zabudowy

12.0 m

minimalny udzial powierzchni biologicznie czynnej

40%

geometria



plan <https://www.gov.pl/zagospodarowanieprzestrzenne/app/AktPlanowaniaPrzestrzennego/PL.ZIPPZP.10417/141305-POG/1POG>

strefa planistyczna PL.ZIPPZP.10417_141305-POG_1POG-35SZ_20260211T125117

identfier <https://www.gov.pl/zagospodarowanieprzestrzenne/app/StrefaPlanistyczna/PL.ZIPPZP.10417/141305-POG/1POG-35SZ/20260211T125117>

przestrzen nazw PL.ZIPPZP.10417/141305-POG

lokalny id 1POG-35SZ

wersja id 20260211T125117

poczatek wersji obiektu 2026-02-11T12:51:17

nazwa strefa wielofunkcyjna z zabudową zagrodową

oznaczenie 35SZ

symbol SZ

obowiazuje od 2026-02-07

obowiazuje do obecnie

status w opracowaniu
<https://inspire.ec.europa.eu/codelist/ProcessStepGeneralValue/elaboration>

charakter ustalenia ogólnie wiążące
<https://inspire.ec.europa.eu/codelist/RegulationNatureValue/generallyBinding>

profil podstawowy teren zabudowy zagrodowej
teren produkcji w gospodarstwach rolnych
teren akwakultury i obsługi rybactwa
teren komunikacji
teren zieleni urządzonej
teren ogrodów działkowych
teren infrastruktury technicznej

profil dodatkowy teren usług

maksymalna nadziemna intensywnosc zabudowy 0.6

maksymalny udzial powierzchni zabudowy 40%

maksymalna wysokosc zabudowy 12.0 m

minimalny udzial powierzchni biologicznie czynnej 30%

geometria



plan

<https://www.gov.pl/zagospodarowanieprzestrzenne/app/AktPlanowaniaPrzestrzennego/PL.ZIPPZP.10417/141305-POG/1POG>

strefa planistyczna

PL.ZIPPZP.10417_141305-POG_1POG-35SN_20260305T152016

identyfier

<https://www.gov.pl/zagospodarowanieprzestrzenne/app/StrefaPlanistyczna/PL.ZIPPZP.10417/141305-POG/1POG-35SN/20260305T152016>

przestrzen nazw

PL.ZIPPZP.10417/141305-POG

lokalny id

1POG-35SN

wersja id

20260305T152016

poczatek wersji obiektu

2026-03-05T15:20:16

nazwa

strefa zieleni i rekreacji

oznaczenie

35SN

symbol

SN

obowiazuje od

2026-03-02

obowiazuje do

obecnie

status

w opracowaniu
<https://inspire.ec.europa.eu/codelist/ProcessStepGeneralValue/elaboration>

charakter ustalenia

ogólnie wiążące
<https://inspire.ec.europa.eu/codelist/RegulationNatureValue/generallyBinding>

profil podstawowy

teren zieleni urządzonej
teren plaży
teren wód
teren komunikacji
teren ogrodów działkowych
teren infrastruktury technicznej

profil dodatkowy

teren usług sportu i rekreacji
teren usług kultury i rozrywki
teren usług edukacji

maksymalna nadziemna intensywnosc zabudowy

0.2

maksymalny udział powierzchni zabudowy

10%

maksymalna wysokosc zabudowy

10.0 m

minimalny udział powierzchni biologicznie czynnej

50%

geometria



plan

<https://www.gov.pl/zagospodarowanieprzestrzenne/app/AktPlanowaniaPrzestrzennego/PL.ZIPPZP.10417/141305-POG/1POG>

strefa planistyczna

PL.ZIPPZP.10417_141305-POG_1POG-36SJ_20260208T130540

identyfier

<https://www.gov.pl/zagospodarowanieprzestrzenne/app/StrefaPlanistyczna/PL.ZIPPZP.10417/141305-POG/1POG-36SJ/20260208T130540>

przestrzen nazw

PL.ZIPPZP.10417/141305-POG

lokalny id

1POG-36SJ

wersja id

20260208T130540

początek wersji obiektu

2026-02-08T13:05:40

nazwa

strefa wielofunkcyjna z zabudową mieszkaniową jednorodzinną

oznaczenie

36SJ

symbol

SJ

obowiązuje od

2026-02-08

obowiązuje do

obecnie

status

w opracowaniu
<https://inspire.ec.europa.eu/codelist/ProcessStepGeneralValue/elaboration>

charakter ustalenia

ogólnie wiążące
<https://inspire.ec.europa.eu/codelist/RegulationNatureValue/generallyBinding>

profil podstawowy

teren zabudowy mieszkaniowej jednorodzinnej
teren usług
teren komunikacji
teren zieleni urządzonej
teren ogrodów działkowych
teren infrastruktury technicznej

maksymalna nadziemna intensywność zabudowy

0.6

maksymalny udział powierzchni zabudowy

30%

maksymalna wysokość zabudowy

10.0 m

minimalny udział powierzchni biologicznie czynnej

40%

geometria



plan

<https://www.gov.pl/zagospodarowanieprzestrzenne/app/AktPlanowaniaPrzestrzennego/PL.ZIPPZP.10417/141305-POG/1POG>

strefa planistyczna

PL.ZIPPZP.10417_141305-POG_1POG-36SR_20260226T175243

identyfier

<https://www.gov.pl/zagospodarowanieprzestrzenne/app/StrefaPlanistyczna/PL.ZIPPZP.10417/141305-POG/1POG-36SR/20260226T175243>

przestrzen nazw

PL.ZIPPZP.10417/141305-POG

lokalny id

1POG-36SR

wersja id

20260226T175243

poczatek wersji obiektu

2026-02-26T17:52:43

nazwa

strefa produkcji rolniczej

oznaczenie

36SR

symbol

SR

obowiazuje od

2026-02-08

obowiazuje do

obecnie

status

w opracowaniu
<https://inspire.ec.europa.eu/codelist/ProcessStepGeneralValue/elaboration>

charakter ustalenia

ogólnie wiążące
<https://inspire.ec.europa.eu/codelist/RegulationNatureValue/generallyBinding>

profil podstawowy

teren produkcji w gospodarstwach rolnych
 teren wielkotowarowej produkcji rolnej
 teren akwakultury i obsługi rybactwa
 teren komunikacji
 teren ogrodów działkowych
 teren infrastruktury technicznej

profil dodatkowy

teren biogazowni
 teren elektrowni słonecznej

maksymalna nadziemna intensywnosc zabudowy

0.4

maksymalny udzial powierzchni zabudowy

40%

maksymalna wysokosc zabudowy

25.0 m

minimalny udzial powierzchni biologicznie czynnej

30%

geometria



plan

<https://www.gov.pl/zagospodarowanieprzestrzenne/app/AktPlanowaniaPrzestrzennego/PL.ZIPPZP.10417/141305-POG/1POG>

strefa planistyczna

PL.ZIPPZP.10417_141305-POG_1POG-36SN_20260305T152007

identyfier

<https://www.gov.pl/zagospodarowanieprzestrzenne/app/StrefaPlanistyczna/PL.ZIPPZP.10417/141305-POG/1POG-36SN/20260305T152007>

przestrzen nazw

PL.ZIPPZP.10417/141305-POG

lokalny id

1POG-36SN

wersja id

20260305T152007

poczatek wersji obiektu

2026-03-05T15:20:07

nazwa

strefa zieleni i rekreacji

oznaczenie

36SN

symbol

SN

obowiazuje od

2026-02-15

obowiazuje do

obecnie

status

w opracowaniu
<https://inspire.ec.europa.eu/codelist/ProcessStepGeneralValue/elaboration>

charakter ustalenia

ogólnie wiążące
<https://inspire.ec.europa.eu/codelist/RegulationNatureValue/generallyBinding>

profil podstawowy

teren zieleni urządzonej
teren plaży
teren wód
teren komunikacji
teren ogrodów działkowych
teren infrastruktury technicznej

profil dodatkowy

teren usług gastronomii
teren usług turystyki
teren zieleni naturalnej

maksymalna nadziemna intensywnosc zabudowy

0.4

maksymalny udzial powierzchni zabudowy

20%

maksymalna wysokosc zabudowy

10.0 m

minimalny udzial powierzchni biologicznie czynnej

70%

geometria



plan

<https://www.gov.pl/zagospodarowanieprzestrzenne/app/AktPlanowaniaPrzestrzennego/PL.ZIPPZP.10417/141305-POG/1POG>

strefa planistyczna

PL.ZIPPZP.10417_141305-POG_1POG-36SU_20260305T151221

identfier

<https://www.gov.pl/zagospodarowanieprzestrzenne/app/StrefaPlanistyczna/PL.ZIPPZP.10417/141305-POG/1POG-36SU/20260305T151221>

przestrzen nazw

PL.ZIPPZP.10417/141305-POG

lokalny id

1POG-36SU

wersja id

20260305T151221

początek wersji obiektu

2026-03-05T15:12:21

nazwa

strefa usługowa

oznaczenie

36SU

symbol

SU

obowiązuje od

2026-02-09

obowiązuje do

obecnie

status

w opracowaniu
<https://inspire.ec.europa.eu/codelist/ProcessStepGeneralValue/elaboration>

charakter ustalenia

ogólnie wiążące
<https://inspire.ec.europa.eu/codelist/RegulationNatureValue/generallyBinding>

profil podstawowy

teren usług
teren komunikacji
teren zieleni urządzonej
teren ogrodów działkowych
teren infrastruktury technicznej

profil dodatkowy

teren zieleni naturalnej

maksymalna nadziemna intensywność zabudowy

0.4

maksymalny udział powierzchni zabudowy

20%

maksymalna wysokość zabudowy

20.0 m

minimalny udział powierzchni biologicznie czynnej

40%

geometria



plan

<https://www.gov.pl/zagospodarowanieprzestrzenne/app/AktPlanowaniaPrzestrzennego/PL.ZIPPZP.10417/141305-POG/1POG>

strefa planistyczna

PL.ZIPPZP.10417_141305-POG_1POG-36SO_20260226T173927

identyfier

<https://www.gov.pl/zagospodarowanieprzestrzenne/app/StrefaPlanistyczna/PL.ZIPPZP.10417/141305-POG/1POG-36SO/20260226T173927>

przestrzen nazw

PL.ZIPPZP.10417/141305-POG

lokalny id

1POG-36SO

wersja id

20260226T173927

poczatek wersji obiektu

2026-02-26T17:39:27

nazwa

strefa otwarta

oznaczenie

36SO

symbol

SO

obowiazuje od

2026-02-08

obowiazuje do

obecnie

status

w opracowaniu
<https://inspire.ec.europa.eu/codelist/ProcessStepGeneralValue/elaboration>

charakter ustalenia

ogólnie wiążące
<https://inspire.ec.europa.eu/codelist/RegulationNatureValue/generallyBinding>

profil podstawowy

teren rolnictwa z zakazem zabudowy
teren lasu
teren zieleni naturalnej
teren wód
teren komunikacji
teren ogrodów działkowych
teren infrastruktury technicznej

profil dodatkowy

teren elektrowni słonecznej

maksymalna wysokosc zabudowy

10.0 m

minimalny udzial powierzchni biologicznie czynnej

30%

geometria



plan

<https://www.gov.pl/zagospodarowanieprzestrzenne/app/AktPlanowaniaPrzestrzennego/PL.ZIPPZP.10417/141305-POG/1POG>

strefa planistyczna

PL.ZIPPZP.10417_141305-POG_1POG-36SZ_20260207T105632

identyfier

<https://www.gov.pl/zagospodarowanieprzestrzenne/app/StrefaPlanistyczna/PL.ZIPPZP.10417/141305-POG/1POG-36SZ/20260207T105632>

przestrzen nazw

PL.ZIPPZP.10417/141305-POG

lokalny id

1POG-36SZ

wersja id

20260207T105632

początek wersji obiektu

2026-02-07T10:56:32

nazwa

strefa wielofunkcyjna z zabudową zagrodową

oznaczenie

36SZ

symbol

SZ

obowiązuje od

2026-02-07

obowiązuje do

obecnie

status

w opracowaniu
<https://inspire.ec.europa.eu/codelist/ProcessStepGeneralValue/elaboration>

charakter ustalenia

ogólnie wiążące
<https://inspire.ec.europa.eu/codelist/RegulationNatureValue/generallyBinding>

profil podstawowy

teren zabudowy zagrodowej
teren produkcji w gospodarstwach rolnych
teren akwakultury i obsługi rybactwa
teren komunikacji
teren zieleni urządzonej
teren ogrodów działkowych
teren infrastruktury technicznej

profil dodatkowy

teren usług

maksymalna nadziemna intensywność zabudowy

0.6

maksymalny udział powierzchni zabudowy

40%

maksymalna wysokość zabudowy

12.0 m

minimalny udział powierzchni biologicznie czynnej

30%

geometria



plan

<https://www.gov.pl/zagospodarowanieprzestrzenne/app/AktPlanowaniaPrzestrzennego/PL.ZIPPZP.10417/141305-POG/1POG>

strefa planistyczna

PL.ZIPPZP.10417_141305-POG_1POG-37SO_20260302T110835

identyfier

<https://www.gov.pl/zagospodarowanieprzestrzenne/app/StrefaPlanistyczna/PL.ZIPPZP.10417/141305-POG/1POG-37SO/20260302T110835>

przestrzen nazw

PL.ZIPPZP.10417/141305-POG

lokalny id

1POG-37SO

wersja id

20260302T110835

początek wersji obiektu

2026-03-02T11:08:35

nazwa

strefa otwarta

oznaczenie

37SO

symbol

SO

obowiązuje od

2026-02-10

obowiązuje do

obecnie

status

w opracowaniu
<https://inspire.ec.europa.eu/codelist/ProcessStepGeneralValue/elaboration>

charakter ustalenia

ogólnie wiążące
<https://inspire.ec.europa.eu/codelist/RegulationNatureValue/generallyBinding>

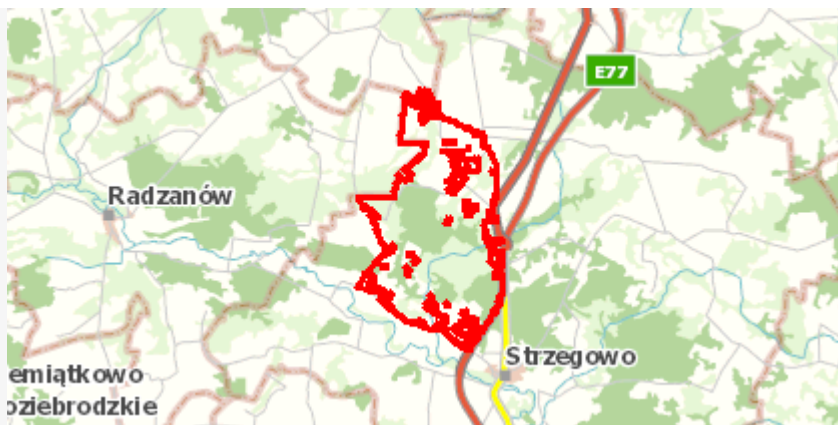
profil podstawowy

teren rolnictwa z zakazem zabudowy
teren lasu
teren zieleni naturalnej
teren wód
teren komunikacji
teren ogrodów działkowych
teren infrastruktury technicznej

maksymalna wysokość zabudowy

10.0 m

geometria



plan

<https://www.gov.pl/zagospodarowanieprzestrzenne/app/AktPlanowaniaPrzestrzennego/PL.ZIPPZP.10417/141305-POG/1POG>

strefa planistyczna

PL.ZIPPZP.10417_141305-POG_1POG-37SJ_20260226T172944

identyfier

<https://www.gov.pl/zagospodarowanieprzestrzenne/app/StrefaPlanistyczna/PL.ZIPPZP.10417/141305-POG/1POG-37SJ/20260226T172944>

przestrzen nazw

PL.ZIPPZP.10417/141305-POG

lokalny id

1POG-37SJ

wersja id

20260226T172944

początek wersji obiektu

2026-02-26T17:29:44

nazwa

strefa wielofunkcyjna z zabudową mieszkaniową jednorodzinną

oznaczenie

37SJ

symbol

SJ

obowiązuje od

2026-02-08

obowiązuje do

obecnie

status

w opracowaniu
<https://inspire.ec.europa.eu/codelist/ProcessStepGeneralValue/elaboration>

charakter ustalenia

ogólnie wiążące
<https://inspire.ec.europa.eu/codelist/RegulationNatureValue/generallyBinding>

profil podstawowy

teren zabudowy mieszkaniowej jednorodzinnej
 teren usług
 teren komunikacji
 teren zieleni urządzonej
 teren ogrodów działkowych
 teren infrastruktury technicznej

maksymalna nadziemna intensywność zabudowy

0.6

maksymalny udział powierzchni zabudowy

30%

maksymalna wysokość zabudowy

10.0 m

minimalny udział powierzchni biologicznie czynnej

40%

geometria



plan

<https://www.gov.pl/zagospodarowanieprzestrzenne/app/AktPlanowaniaPrzestrzennego/PL.ZIPPZP.10417/141305-POG/1POG>

strefa planistyczna

PL.ZIPPZP.10417_141305-POG_1POG-37SR_20260226T201159

identyfier

<https://www.gov.pl/zagospodarowanieprzestrzenne/app/StrefaPlanistyczna/PL.ZIPPZP.10417/141305-POG/1POG-37SR/20260226T201159>

przestrzen nazw

PL.ZIPPZP.10417/141305-POG

lokalny id

1POG-37SR

wersja id

20260226T201159

poczatek wersji obiektu

2026-02-26T20:11:59

nazwa

strefa produkcji rolniczej

oznaczenie

37SR

symbol

SR

obowiazuje od

2026-02-08

obowiazuje do

obecnie

status

w opracowaniu
<https://inspire.ec.europa.eu/codelist/ProcessStepGeneralValue/elaboration>

charakter ustalenia

ogólnie wiążące
<https://inspire.ec.europa.eu/codelist/RegulationNatureValue/generallyBinding>

profil podstawowy

teren produkcji w gospodarstwach rolnych
teren wielkotowarowej produkcji rolnej
teren akwakultury i obsługi rybactwa
teren komunikacji
teren ogrodów działkowych
teren infrastruktury technicznej

profil dodatkowy

teren biogazowni
teren elektrowni słonecznej

maksymalna nadziemna intensywnosc zabudowy

0.4

maksymalny udzial powierzchni zabudowy

40%

maksymalna wysokosc zabudowy

25.0 m

minimalny udzial powierzchni biologicznie czynnej

30%

geometria



plan

<https://www.gov.pl/zagospodarowanieprzestrzenne/app/AktPlanowaniaPrzestrzennego/PL.ZIPPZP.10417/141305-POG/1POG>

strefa planistyczna

PL.ZIPPZP.10417_141305-POG_1POG-37SN_20260305T151948

identyfier

<https://www.gov.pl/zagospodarowanieprzestrzenne/app/StrefaPlanistyczna/PL.ZIPPZP.10417/141305-POG/1POG-37SN/20260305T151948>

przestrzen nazw

PL.ZIPPZP.10417/141305-POG

lokalny id

1POG-37SN

wersja id

20260305T151948

poczatek wersji obiektu

2026-03-05T15:19:48

nazwa

strefa zieleni i rekreacji

oznaczenie

37SN

symbol

SN

obowiazuje od

2026-02-09

obowiazuje do

obecnie

status

w opracowaniu
<https://inspire.ec.europa.eu/codelist/ProcessStepGeneralValue/elaboration>

charakter ustalenia

ogólnie wiążące
<https://inspire.ec.europa.eu/codelist/RegulationNatureValue/generallyBinding>

profil podstawowy

teren zieleni urządzonej
teren plaży
teren wód
teren komunikacji
teren ogrodów działkowych
teren infrastruktury technicznej

profil dodatkowy

teren usług sportu i rekreacji
teren usług kultury i rozrywki
teren usług edukacji

maksymalna nadziemna intensywnosc zabudowy

0.1

maksymalny udział powierzchni zabudowy

10%

maksymalna wysokosc zabudowy

12.0 m

minimalny udział powierzchni biologicznie czynnej

50%

geometria



plan

<https://www.gov.pl/zagospodarowanieprzestrzenne/app/AktPlanowaniaPrzestrzennego/PL.ZIPPZP.10417/141305-POG/1POG>

strefa planistyczna

PL.ZIPPZP.10417_141305-POG_1POG-37SU_20260305T151139

identfier

<https://www.gov.pl/zagospodarowanieprzestrzenne/app/StrefaPlanistyczna/PL.ZIPPZP.10417/141305-POG/1POG-37SU/20260305T151139>

przestrzen nazw

PL.ZIPPZP.10417/141305-POG

lokalny id

1POG-37SU

wersja id

20260305T151139

początek wersji obiektu

2026-03-05T15:11:39

nazwa

strefa usługowa

oznaczenie

37SU

symbol

SU

obowiązuje od

2026-02-09

obowiązuje do

obecnie

status

w opracowaniu
<https://inspire.ec.europa.eu/codelist/ProcessStepGeneralValue/elaboration>

charakter ustalenia

ogólnie wiążące
<https://inspire.ec.europa.eu/codelist/RegulationNatureValue/generallyBinding>

profil podstawowy

teren usług
teren komunikacji
teren zieleni urządzonej
teren ogrodów działkowych
teren infrastruktury technicznej

maksymalna nadziemna intensywność zabudowy

1

maksymalny udział powierzchni zabudowy

50%

maksymalna wysokość zabudowy

10.0 m

minimalny udział powierzchni biologicznie czynnej

30%

geometria



plan

<https://www.gov.pl/zagospodarowanieprzestrzenne/app/AktPlanowaniaPrzestrzennego/PL.ZIPPZP.10417/141305-POG/1POG>

strefa planistyczna

PL.ZIPPZP.10417_141305-POG_1POG-37SZ_20260207T105723

identyfier

<https://www.gov.pl/zagospodarowanieprzestrzenne/app/StrefaPlanistyczna/PL.ZIPPZP.10417/141305-POG/1POG-37SZ/20260207T105723>

przestrzen nazw

PL.ZIPPZP.10417/141305-POG

lokalny id

1POG-37SZ

wersja id

20260207T105723

poczatek wersji obiektu

2026-02-07T10:57:23

nazwa

strefa wielofunkcyjna z zabudową zagrodową

oznaczenie

37SZ

symbol

SZ

obowiazuje od

2026-02-07

obowiazuje do

obecnie

status

w opracowaniu
<https://inspire.ec.europa.eu/codelist/ProcessStepGeneralValue/elaboration>

charakter ustalenia

ogólnie wiążące
<https://inspire.ec.europa.eu/codelist/RegulationNatureValue/generallyBinding>

profil podstawowy

teren zabudowy zagrodowej
teren produkcji w gospodarstwach rolnych
teren akwakultury i obsługi rybactwa
teren komunikacji
teren zieleni urządzonej
teren ogrodów działkowych
teren infrastruktury technicznej

maksymalna nadziemna intensywnosc zabudowy

0.6

maksymalny udzial powierzchni zabudowy

30%

maksymalna wysokosc zabudowy

12.0 m

minimalny udzial powierzchni biologicznie czynnej

40%

geometria



plan

<https://www.gov.pl/zagospodarowanieprzestrzenne/app/AktPlanowaniaPrzestrzennego/PL.ZIPPZP.10417/141305-POG/1POG>

strefa planistyczna

PL.ZIPPZP.10417_141305-POG_1POG-38SR_20260226T175114

identfier

<https://www.gov.pl/zagospodarowanieprzestrzenne/app/StrefaPlanistyczna/PL.ZIPPZP.10417/141305-POG/1POG-38SR/20260226T175114>

przestrzen nazw

PL.ZIPPZP.10417/141305-POG

lokalny id

1POG-38SR

wersja id

20260226T175114

poczatek wersji obiektu

2026-02-26T17:51:14

nazwa

strefa produkcji rolniczej

oznaczenie

38SR

symbol

SR

obowiazuje od

2026-02-08

obowiazuje do

obecnie

status

w opracowaniu
<https://inspire.ec.europa.eu/codelist/ProcessStepGeneralValue/elaboration>

charakter ustalenia

ogólnie wiążące
<https://inspire.ec.europa.eu/codelist/RegulationNatureValue/generallyBinding>

profil podstawowy

teren produkcji w gospodarstwach rolnych
teren wielkotowarowej produkcji rolnej
teren akwakultury i obsługi rybactwa
teren komunikacji
teren ogrodów działkowych
teren infrastruktury technicznej

profil dodatkowy

teren biogazowni
teren elektrowni słonecznej

maksymalna nadziemna intensywnosc zabudowy

0.4

maksymalny udzial powierzchni zabudowy

40%

maksymalna wysokosc zabudowy

25.0 m

minimalny udzial powierzchni biologicznie czynnej

30%

geometria



plan

<https://www.gov.pl/zagospodarowanieprzestrzenne/app/AktPlanowaniaPrzestrzennego/PL.ZIPPZP.10417/141305-POG/1POG>

strefa planistyczna

PL.ZIPPZP.10417_141305-POG_1POG-38SN_20260305T151944

identyfier

<https://www.gov.pl/zagospodarowanieprzestrzenne/app/StrefaPlanistyczna/PL.ZIPPZP.10417/141305-POG/1POG-38SN/20260305T151944>

przestrzen nazw

PL.ZIPPZP.10417/141305-POG

lokalny id

1POG-38SN

wersja id

20260305T151944

poczatek wersji obiektu

2026-03-05T15:19:44

nazwa

strefa zieleni i rekreacji

oznaczenie

38SN

symbol

SN

obowiazuje od

2026-02-08

obowiazuje do

obecnie

status

w opracowaniu
<https://inspire.ec.europa.eu/codelist/ProcessStepGeneralValue/elaboration>

charakter ustalenia

ogólnie wiążące
<https://inspire.ec.europa.eu/codelist/RegulationNatureValue/generallyBinding>

profil podstawowy

teren zieleni urządzonej
teren plaży
teren wód
teren komunikacji
teren ogrodów działkowych
teren infrastruktury technicznej

profil dodatkowy

teren usług sportu i rekreacji
teren zieleni naturalnej

maksymalna wysokosc zabudowy

10.0 m

minimalny udzial powierzchni biologicznie czynnej

70%

geometria



plan

<https://www.gov.pl/zagospodarowanieprzestrzenne/app/AktPlanowaniaPrzestrzennego/PL.ZIPPZP.10417/141305-POG/1POG>

strefa planistyczna

PL.ZIPPZP.10417_141305-POG_1POG-38SU_20260305T151133

identfier

<https://www.gov.pl/zagospodarowanieprzestrzenne/app/StrefaPlanistyczna/PL.ZIPPZP.10417/141305-POG/1POG-38SU/20260305T151133>

przestrzen nazw

PL.ZIPPZP.10417/141305-POG

lokalny id

1POG-38SU

wersja id

20260305T151133

poczatek wersji obiektu

2026-03-05T15:11:33

nazwa

strefa usługowa

oznaczenie

38SU

symbol

SU

obowiazuje od

2026-02-09

obowiazuje do

obecnie

status

w opracowaniu
<https://inspire.ec.europa.eu/codelist/ProcessStepGeneralValue/elaboration>

charakter ustalenia

ogólnie wiążące
<https://inspire.ec.europa.eu/codelist/RegulationNatureValue/generallyBinding>

profil podstawowy

teren usług
teren komunikacji
teren zieleni urządzonej
teren ogrodów działkowych
teren infrastruktury technicznej

profil dodatkowy

teren składów i magazynów

maksymalna nadziemna intensywnosc zabudowy

0.6

maksymalny udzial powierzchni zabudowy

40%

maksymalna wysokosc zabudowy

15.0 m

minimalny udzial powierzchni biologicznie czynnej

30%

geometria



plan

<https://www.gov.pl/zagospodarowanieprzestrzenne/app/AktPlanowaniaPrzestrzennego/PL.ZIPPZP.10417/141305-POG/1POG>

strefa planistyczna

PL.ZIPPZP.10417_141305-POG_1POG-38SO_20260226T083338

identyfier

<https://www.gov.pl/zagospodarowanieprzestrzenne/app/StrefaPlanistyczna/PL.ZIPPZP.10417/141305-POG/1POG-38SO/20260226T083338>

przestrzen nazw

PL.ZIPPZP.10417/141305-POG

lokalny id

1POG-38SO

wersja id

20260226T083338

poczatek wersji obiektu

2026-02-26T08:33:38

nazwa

strefa otwarta

oznaczenie

38SO

symbol

SO

obowiazuje od

2026-02-10

obowiazuje do

obecnie

status

w opracowaniu
<https://inspire.ec.europa.eu/codelist/ProcessStepGeneralValue/elaboration>

charakter ustalenia

ogólnie wiążące
<https://inspire.ec.europa.eu/codelist/RegulationNatureValue/generallyBinding>

profil podstawowy

teren rolnictwa z zakazem zabudowy
 teren lasu
 teren zieleni naturalnej
 teren wód
 teren komunikacji
 teren ogrodów działkowych
 teren infrastruktury technicznej

profil dodatkowy

teren elektrowni słonecznej

maksymalna wysokosc zabudowy

10.0 m

minimalny udzial powierzchni biologicznie czynnej

30%

geometria



plan

<https://www.gov.pl/zagospodarowanieprzestrzenne/app/AktPlanowaniaPrzestrzennego/PL.ZIPPZP.10417/141305-POG/1POG>

strefa planistyczna

PL.ZIPPZP.10417_141305-POG_1POG-38SJ_20260208T130704

identyfier

<https://www.gov.pl/zagospodarowanieprzestrzenne/app/StrefaPlanistyczna/PL.ZIPPZP.10417/141305-POG/1POG-38SJ/20260208T130704>

przestrzen nazw

PL.ZIPPZP.10417/141305-POG

lokalny id

1POG-38SJ

wersja id

20260208T130704

początek wersji obiektu

2026-02-08T13:07:04

nazwa

strefa wielofunkcyjna z zabudową mieszkaniową jednorodzinną

oznaczenie

38SJ

symbol

SJ

obowiązuje od

2026-02-08

obowiązuje do

obecnie

status

w opracowaniu
<https://inspire.ec.europa.eu/codelist/ProcessStepGeneralValue/elaboration>

charakter ustalenia

ogólnie wiążące
<https://inspire.ec.europa.eu/codelist/RegulationNatureValue/generallyBinding>

profil podstawowy

teren zabudowy mieszkaniowej jednorodzinnej
 teren usług
 teren komunikacji
 teren zieleni urządzonej
 teren ogrodów działkowych
 teren infrastruktury technicznej

maksymalna nadziemna intensywność zabudowy

0.6

maksymalny udział powierzchni zabudowy

30%

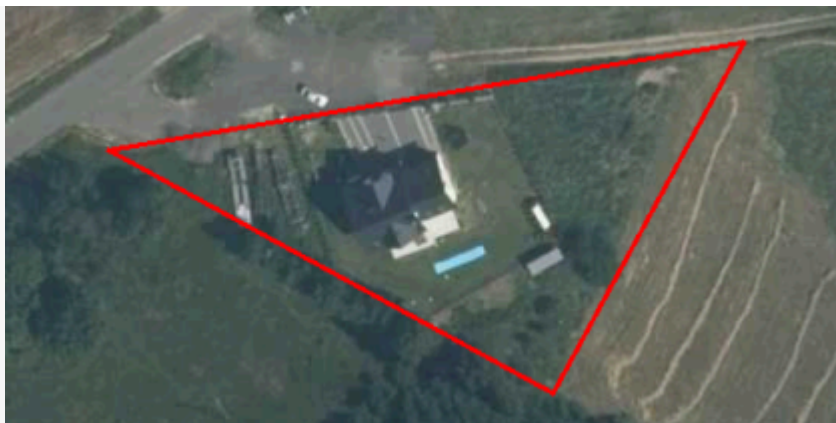
maksymalna wysokość zabudowy

10.0 m

minimalny udział powierzchni biologicznie czynnej

40%

geometria



plan

<https://www.gov.pl/zagospodarowanieprzestrzenne/app/AktPlanowaniaPrzestrzennego/PL.ZIPPZP.10417/141305-POG/1POG>

strefa planistyczna

PL.ZIPPZP.10417_141305-POG_1POG-38SZ_20260207T105746

identyfier

<https://www.gov.pl/zagospodarowanieprzestrzenne/app/StrefaPlanistyczna/PL.ZIPPZP.10417/141305-POG/1POG-38SZ/20260207T105746>

przestrzen nazw

PL.ZIPPZP.10417/141305-POG

lokalny id

1POG-38SZ

wersja id

20260207T105746

poczatek wersji obiektu

2026-02-07T10:57:46

nazwa

strefa wielofunkcyjna z zabudową zagrodową

oznaczenie

38SZ

symbol

SZ

obowiazuje od

2026-02-07

obowiazuje do

obecnie

status

w opracowaniu
<https://inspire.ec.europa.eu/codelist/ProcessStepGeneralValue/elaboration>

charakter ustalenia

ogólnie wiążące
<https://inspire.ec.europa.eu/codelist/RegulationNatureValue/generallyBinding>

profil podstawowy

teren zabudowy zagrodowej
 teren produkcji w gospodarstwach rolnych
 teren akwakultury i obsługi rybactwa
 teren komunikacji
 teren zieleni urządzonej
 teren ogrodów działkowych
 teren infrastruktury technicznej

profil dodatkowy

teren usług

maksymalna nadziemna intensywnosc zabudowy

0.6

maksymalny udzial powierzchni zabudowy

40%

maksymalna wysokosc zabudowy

12.0 m

minimalny udzial powierzchni biologicznie czynnej

30%

geometria



plan

<https://www.gov.pl/zagospodarowanieprzestrzenne/app/AktPlanowaniaPrzestrzennego/PL.ZIPPZP.10417/141305-POG/1POG>

strefa planistyczna

PL.ZIPPZP.10417_141305-POG_1POG-39SU_20260305T151124

identyfier

<https://www.gov.pl/zagospodarowanieprzestrzenne/app/StrefaPlanistyczna/PL.ZIPPZP.10417/141305-POG/1POG-39SU/20260305T151124>

przestrzen nazw

PL.ZIPPZP.10417/141305-POG

lokalny id

1POG-39SU

wersja id

20260305T151124

początek wersji obiektu

2026-03-05T15:11:24

nazwa

strefa usługowa

oznaczenie

39SU

symbol

SU

obowiązuje od

2026-02-09

obowiązuje do

obecnie

status

w opracowaniu
<https://inspire.ec.europa.eu/codelist/ProcessStepGeneralValue/elaboration>

charakter ustalenia

ogólnie wiążące
<https://inspire.ec.europa.eu/codelist/RegulationNatureValue/generallyBinding>

profil podstawowy

teren usług
teren komunikacji
teren zieleni urządzonej
teren ogrodów działkowych
teren infrastruktury technicznej

profil dodatkowy

teren zieleni naturalnej

maksymalna nadziemna intensywność zabudowy

0.2

maksymalny udział powierzchni zabudowy

20%


maksymalna wysokość zabudowy

15.0 m

minimalny udział powierzchni biologicznie czynnej

40%

geometria



plan

<https://www.gov.pl/zagospodarowanieprzestrzenne/app/AktPlanowaniaPrzestrzennego/PL.ZIPPZP.10417/141305-POG/1POG>

strefa planistyczna

PL.ZIPPZP.10417_141305-POG_1POG-39SN_20260305T151939

identyfier

<https://www.gov.pl/zagospodarowanieprzestrzenne/app/StrefaPlanistyczna/PL.ZIPPZP.10417/141305-POG/1POG-39SN/20260305T151939>

przestrzen nazw

PL.ZIPPZP.10417/141305-POG

lokalny id

1POG-39SN

wersja id

20260305T151939

poczatek wersji obiektu

2026-03-05T15:19:39

nazwa

strefa zieleni i rekreacji

oznaczenie

39SN

symbol

SN

obowiazuje od

2026-02-08

obowiazuje do

obecnie

status

w opracowaniu
<https://inspire.ec.europa.eu/codelist/ProcessStepGeneralValue/elaboration>

charakter ustalenia

ogólnie wiążące
<https://inspire.ec.europa.eu/codelist/RegulationNatureValue/generallyBinding>

profil podstawowy

teren zieleni urządzonej
 teren plaży
 teren wód
 teren komunikacji
 teren ogrodów działkowych
 teren infrastruktury technicznej

maksymalna wysokosc zabudowy

10.0 m

minimalny udzial powierzchni biologicznie czynnej

70%

geometria



plan

<https://www.gov.pl/zagospodarowanieprzestrzenne/app/AktPlanowaniaPrzestrzennego/PL.ZIPPZP.10417/141305-POG/1POG>

strefa planistyczna

PL.ZIPPZP.10417_141305-POG_1POG-39SO_20260210T155110

identyfier

<https://www.gov.pl/zagospodarowanieprzestrzenne/app/StrefaPlanistyczna/PL.ZIPPZP.10417/141305-POG/1POG-39SO/20260210T155110>

przestrzen nazw

PL.ZIPPZP.10417/141305-POG

lokalny id

1POG-39SO

wersja id

20260210T155110

poczatek wersji obiektu

2026-02-10T15:51:10

nazwa

strefa otwarta

oznaczenie

39SO

symbol

SO

obowiazuje od

2026-02-10

obowiazuje do

obecnie

status

w opracowaniu
<https://inspire.ec.europa.eu/codelist/ProcessStepGeneralValue/elaboration>

charakter ustalenia

ogólnie wiążące
<https://inspire.ec.europa.eu/codelist/RegulationNatureValue/generallyBinding>

profil podstawowy

teren rolnictwa z zakazem zabudowy
 teren lasu
 teren zieleni naturalnej
 teren wód
 teren komunikacji
 teren ogrodów działkowych
 teren infrastruktury technicznej

profil dodatkowy

teren elektrowni słonecznej

maksymalna wysokosc zabudowy

10.0 m

minimalny udzial powierzchni biologicznie czynnej

30%

geometria



plan

<https://www.gov.pl/zagospodarowanieprzestrzenne/app/AktPlanowaniaPrzestrzennego/PL.ZIPPZP.10417/141305-POG/1POG>

strefa planistyczna

PL.ZIPPZP.10417_141305-POG_1POG-39SJ_20260208T130721

identyfier

<https://www.gov.pl/zagospodarowanieprzestrzenne/app/StrefaPlanistyczna/PL.ZIPPZP.10417/141305-POG/1POG-39SJ/20260208T130721>

przestrzen nazw

PL.ZIPPZP.10417/141305-POG

lokalny id

1POG-39SJ

wersja id

20260208T130721

początek wersji obiektu

2026-02-08T13:07:21

nazwa

strefa wielofunkcyjna z zabudową mieszkaniową jednorodzinną

oznaczenie

39SJ

symbol

SJ

obowiązuje od

2026-02-08

obowiązuje do

obecnie

status

w opracowaniu
<https://inspire.ec.europa.eu/codelist/ProcessStepGeneralValue/elaboration>

charakter ustalenia

ogólnie wiążące
<https://inspire.ec.europa.eu/codelist/RegulationNatureValue/generallyBinding>

profil podstawowy

teren zabudowy mieszkaniowej jednorodzinnej
 teren usług
 teren komunikacji
 teren zieleni urządzonej
 teren ogrodów działkowych
 teren infrastruktury technicznej

maksymalna nadziemna intensywność zabudowy

0.6

maksymalny udział powierzchni zabudowy

30%

maksymalna wysokość zabudowy

10.0 m

minimalny udział powierzchni biologicznie czynnej

40%

geometria



plan

<https://www.gov.pl/zagospodarowanieprzestrzenne/app/AktPlanowaniaPrzestrzennego/PL.ZIPPZP.10417/141305-POG/1POG>

strefa planistyczna

PL.ZIPPZP.10417_141305-POG_1POG-39SZ_20260207T105845

identfier

<https://www.gov.pl/zagospodarowanieprzestrzenne/app/StrefaPlanistyczna/PL.ZIPPZP.10417/141305-POG/1POG-39SZ/20260207T105845>

przestrzen nazw

PL.ZIPPZP.10417/141305-POG

lokalny id

1POG-39SZ

wersja id

20260207T105845

poczatek wersji obiektu

2026-02-07T10:58:45

nazwa

strefa wielofunkcyjna z zabudową zagrodową

oznaczenie

39SZ

symbol

SZ

obowiazuje od

2026-02-07

obowiazuje do

obecnie

status

w opracowaniu
<https://inspire.ec.europa.eu/codelist/ProcessStepGeneralValue/elaboration>

charakter ustalenia

ogólnie wiążące
<https://inspire.ec.europa.eu/codelist/RegulationNatureValue/generallyBinding>

profil podstawowy

teren zabudowy zagrodowej
teren produkcji w gospodarstwach rolnych
teren akwakultury i obsługi rybactwa
teren komunikacji
teren zieleni urządzonej
teren ogrodów działkowych
teren infrastruktury technicznej

profil dodatkowy

teren usług

maksymalna nadziemna intensywnosc zabudowy

0.6

maksymalny udzial powierzchni zabudowy

30%

maksymalna wysokosc zabudowy

12.0 m

minimalny udzial powierzchni biologicznie czynnej

40%

geometria



plan

<https://www.gov.pl/zagospodarowanieprzestrzenne/app/AktPlanowaniaPrzestrzennego/PL.ZIPPZP.10417/141305-POG/1POG>

strefa planistyczna

PL.ZIPPZP.10417_141305-POG_1POG-40SU_20260305T151119

identyfier

<https://www.gov.pl/zagospodarowanieprzestrzenne/app/StrefaPlanistyczna/PL.ZIPPZP.10417/141305-POG/1POG-40SU/20260305T151119>

przestrzen nazw

PL.ZIPPZP.10417/141305-POG

lokalny id

1POG-40SU

wersja id

20260305T151119

poczatek wersji obiektu

2026-03-05T15:11:19

nazwa

strefa usługowa

oznaczenie

40SU

symbol

SU

obowiazuje od

2026-02-09

obowiazuje do

obecnie

status

w opracowaniu
<https://inspire.ec.europa.eu/codelist/ProcessStepGeneralValue/elaboration>

charakter ustalenia

ogólnie wiążące
<https://inspire.ec.europa.eu/codelist/RegulationNatureValue/generallyBinding>

profil podstawowy

teren usług
teren komunikacji
teren zieleni urządzonej
teren ogrodów działkowych
teren infrastruktury technicznej

maksymalna nadziemna intensywnosc zabudowy

0.2

maksymalny udzial powierzchni zabudowy

20%

maksymalna wysokosc zabudowy

12.0 m

minimalny udzial powierzchni biologicznie czynnej

50%

geometria



plan

<https://www.gov.pl/zagospodarowanieprzestrzenne/app/AktPlanowaniaPrzestrzennego/PL.ZIPPZP.10417/141305-POG/1POG>

strefa planistyczna

PL.ZIPPZP.10417_141305-POG_1POG-40SN_20260305T151927

identyfier

<https://www.gov.pl/zagospodarowanieprzestrzenne/app/StrefaPlanistyczna/PL.ZIPPZP.10417/141305-POG/1POG-40SN/20260305T151927>

przestrzen nazw

PL.ZIPPZP.10417/141305-POG

lokalny id

1POG-40SN

wersja id

20260305T151927

poczatek wersji obiektu

2026-03-05T15:19:27

nazwa

strefa zieleni i rekreacji

oznaczenie

40SN

symbol

SN

obowiazuje od

2026-02-15

obowiazuje do

obecnie

status

w opracowaniu
<https://inspire.ec.europa.eu/codelist/ProcessStepGeneralValue/elaboration>

charakter ustalenia

ogólnie wiążące
<https://inspire.ec.europa.eu/codelist/RegulationNatureValue/generallyBinding>

profil podstawowy

teren zieleni urządzonej
 teren plaży
 teren wód
 teren komunikacji
 teren ogrodów działkowych
 teren infrastruktury technicznej

profil dodatkowy

teren usług sportu i rekreacji
 teren zieleni naturalnej

maksymalna wysokosc zabudowy

10.0 m

minimalny udzial powierzchni biologicznie czynnej

70%

geometria



plan

<https://www.gov.pl/zagospodarowanieprzestrzenne/app/AktPlanowaniaPrzestrzennego/PL.ZIPPZP.10417/141305-POG/1POG>

strefa planistyczna

PL.ZIPPZP.10417_141305-POG_1POG-40SO_20260210T154755

identyfier

<https://www.gov.pl/zagospodarowanieprzestrzenne/app/StrefaPlanistyczna/PL.ZIPPZP.10417/141305-POG/1POG-40SO/20260210T154755>

przestrzen nazw

PL.ZIPPZP.10417/141305-POG

lokalny id

1POG-40SO

wersja id

20260210T154755

poczatek wersji obiektu

2026-02-10T15:47:55

nazwa

strefa otwarta

oznaczenie

40SO

symbol

SO

obowiazuje od

2026-02-10

obowiazuje do

obecnie

status

w opracowaniu
<https://inspire.ec.europa.eu/codelist/ProcessStepGeneralValue/elaboration>

charakter ustalenia

ogólnie wiążące
<https://inspire.ec.europa.eu/codelist/RegulationNatureValue/generallyBinding>

profil podstawowy

teren rolnictwa z zakazem zabudowy
teren lasu
teren zieleni naturalnej
teren wód
teren komunikacji
teren ogrodów działkowych
teren infrastruktury technicznej

profil dodatkowy

teren elektrowni słonecznej

maksymalna wysokosc zabudowy

10.0 m

minimalny udzial powierzchni biologicznie czynnej

30%

geometria



plan

<https://www.gov.pl/zagospodarowanieprzestrzenne/app/AktPlanowaniaPrzestrzennego/PL.ZIPPZP.10417/141305-POG/1POG>

strefa planistyczna

PL.ZIPPZP.10417_141305-POG_1POG-40SJ_20260208T130842

identyfikator

<https://www.gov.pl/zagospodarowanieprzestrzenne/app/StrefaPlanistyczna/PL.ZIPPZP.10417/141305-POG/1POG-40SJ/20260208T130842>

przestrzeń nazw

PL.ZIPPZP.10417/141305-POG

lokalny id

1POG-40SJ

wersja id

20260208T130842

początek wersji obiektu

2026-02-08T13:08:42

nazwa

strefa wielofunkcyjna z zabudową mieszkaniową jednorodzinną

oznaczenie

40SJ

symbol

SJ

obowiązuje od

2026-02-08

obowiązuje do

obecnie

status

w opracowaniu
<https://inspire.ec.europa.eu/codelist/ProcessStepGeneralValue/elaboration>

charakter ustalenia

ogólnie wiążące
<https://inspire.ec.europa.eu/codelist/RegulationNatureValue/generallyBinding>

profil podstawowy

teren zabudowy mieszkaniowej jednorodzinnej
 teren usług
 teren komunikacji
 teren zieleni urządzonej
 teren ogrodów działkowych
 teren infrastruktury technicznej

maksymalna nadziemna intensywność zabudowy

0.6

maksymalny udział powierzchni zabudowy

30%

maksymalna wysokość zabudowy

10.0 m

minimalny udział powierzchni biologicznie czynnej

40%

geometria



plan <https://www.gov.pl/zagospodarowanieprzestrzenne/app/AktPlanowaniaPrzestrzennego/PL.ZIPPZP.10417/141305-POG/1POG>

strefa planistyczna PL.ZIPPZP.10417_141305-POG_1POG-40SZ_20260207T105906

identfier <https://www.gov.pl/zagospodarowanieprzestrzenne/app/StrefaPlanistyczna/PL.ZIPPZP.10417/141305-POG/1POG-40SZ/20260207T105906>

przestrzen nazw PL.ZIPPZP.10417/141305-POG

lokalny id 1POG-40SZ

wersja id 20260207T105906

poczatek wersji obiektu 2026-02-07T10:59:06

nazwa strefa wielofunkcyjna z zabudową zagrodową

oznaczenie 40SZ

symbol SZ

obowiazuje od 2026-02-07

obowiazuje do obecnie

status w opracowaniu
<https://inspire.ec.europa.eu/codelist/ProcessStepGeneralValue/elaboration>

charakter ustalenia ogólnie wiążące
<https://inspire.ec.europa.eu/codelist/RegulationNatureValue/generallyBinding>

profil podstawowy teren zabudowy zagrodowej
teren produkcji w gospodarstwach rolnych
teren akwakultury i obsługi rybactwa
teren komunikacji
teren zieleni urządzonej
teren ogrodów działkowych
teren infrastruktury technicznej

profil dodatkowy teren usług

maksymalna nadziemna intensywnosc zabudowy 0.6

maksymalny udzial powierzchni zabudowy 30%

maksymalna wysokosc zabudowy 12.0 m

minimalny udzial powierzchni biologicznie czynnej 40%

geometria



plan

<https://www.gov.pl/zagospodarowanieprzestrzenne/app/AktPlanowaniaPrzestrzennego/PL.ZIPPZP.10417/141305-POG/1POG>

strefa planistyczna

PL.ZIPPZP.10417_141305-POG_1POG-41SU_20260305T151114

identyfier

<https://www.gov.pl/zagospodarowanieprzestrzenne/app/StrefaPlanistyczna/PL.ZIPPZP.10417/141305-POG/1POG-41SU/20260305T151114>

przestrzen nazw

PL.ZIPPZP.10417/141305-POG

lokalny id

1POG-41SU

wersja id

20260305T151114

poczatek wersji obiektu

2026-03-05T15:11:14

nazwa

strefa usługowa

oznaczenie

41SU

symbol

SU

obowiazuje od

2026-02-09

obowiazuje do

obecnie

status

w opracowaniu
<https://inspire.ec.europa.eu/codelist/ProcessStepGeneralValue/elaboration>

charakter ustalenia

ogólnie wiążące
<https://inspire.ec.europa.eu/codelist/RegulationNatureValue/generallyBinding>

profil podstawowy

teren usług
teren komunikacji
teren zieleni urządzonej
teren ogrodów działkowych
teren infrastruktury technicznej

maksymalna nadziemna intensywnosc zabudowy

0.6

maksymalny udzial powierzchni zabudowy

30%

maksymalna wysokosc zabudowy

10.0 m

minimalny udzial powierzchni biologicznie czynnej

40%

geometria



plan

<https://www.gov.pl/zagospodarowanieprzestrzenne/app/AktPlanowaniaPrzestrzennego/PL.ZIPPZP.10417/141305-POG/1POG>

strefa planistyczna

PL.ZIPPZP.10417_141305-POG_1POG-41SN_20260305T151921

identyfier

<https://www.gov.pl/zagospodarowanieprzestrzenne/app/StrefaPlanistyczna/PL.ZIPPZP.10417/141305-POG/1POG-41SN/20260305T151921>

przestrzen nazw

PL.ZIPPZP.10417/141305-POG

lokalny id

1POG-41SN

wersja id

20260305T151921

poczatek wersji obiektu

2026-03-05T15:19:21

nazwa

strefa zieleni i rekreacji

oznaczenie

41SN

symbol

SN

obowiazuje od

2026-02-08

obowiazuje do

obecnie

status

w opracowaniu
<https://inspire.ec.europa.eu/codelist/ProcessStepGeneralValue/elaboration>

charakter ustalenia

ogólnie wiążące
<https://inspire.ec.europa.eu/codelist/RegulationNatureValue/generallyBinding>

profil podstawowy

teren zieleni urządzonej
teren plaży
teren wód
teren komunikacji
teren ogrodów działkowych
teren infrastruktury technicznej

profil dodatkowy

teren usług turystyki
teren zieleni naturalnej

maksymalna nadziemna intensywnosc zabudowy

0.6

maksymalny udzial powierzchni zabudowy

30%

maksymalna wysokosc zabudowy

10.0 m

minimalny udzial powierzchni biologicznie czynnej

50%

geometria



plan

<https://www.gov.pl/zagospodarowanieprzestrzenne/app/AktPlanowaniaPrzestrzennego/PL.ZIPPZP.10417/141305-POG/1POG>

strefa planistyczna

PL.ZIPPZP.10417_141305-POG_1POG-41SO_20260210T154735

identyfier

<https://www.gov.pl/zagospodarowanieprzestrzenne/app/StrefaPlanistyczna/PL.ZIPPZP.10417/141305-POG/1POG-41SO/20260210T154735>

przestrzen nazw

PL.ZIPPZP.10417/141305-POG

lokalny id

1POG-41SO

wersja id

20260210T154735

początek wersji obiektu

2026-02-10T15:47:35

nazwa

strefa otwarta

oznaczenie

41SO

symbol

SO

obowiązuje od

2026-02-10

obowiązuje do

obecnie

status

w opracowaniu
<https://inspire.ec.europa.eu/codelist/ProcessStepGeneralValue/elaboration>

charakter ustalenia

ogólnie wiążące
<https://inspire.ec.europa.eu/codelist/RegulationNatureValue/generallyBinding>

profil podstawowy

teren rolnictwa z zakazem zabudowy
teren lasu
teren zieleni naturalnej
teren wód
teren komunikacji
teren ogrodów działkowych
teren infrastruktury technicznej

profil dodatkowy

teren elektrowni słonecznej

maksymalna wysokość zabudowy

10.0 m

minimalny udział powierzchni biologicznie czynnej

30%

geometria



plan

<https://www.gov.pl/zagospodarowanieprzestrzenne/app/AktPlanowaniaPrzestrzennego/PL.ZIPPZP.10417/141305-POG/1POG>

strefa planistyczna

PL.ZIPPZP.10417_141305-POG_1POG-41SJ_20260208T130913

identyfier

<https://www.gov.pl/zagospodarowanieprzestrzenne/app/StrefaPlanistyczna/PL.ZIPPZP.10417/141305-POG/1POG-41SJ/20260208T130913>

przestrzen nazw

PL.ZIPPZP.10417/141305-POG

lokalny id

1POG-41SJ

wersja id

20260208T130913

początek wersji obiektu

2026-02-08T13:09:13

nazwa

strefa wielofunkcyjna z zabudową mieszkaniową jednorodzinną

oznaczenie

41SJ

symbol

SJ

obowiązuje od

2026-02-15

obowiązuje do

obecnie

status

w opracowaniu
<https://inspire.ec.europa.eu/codelist/ProcessStepGeneralValue/elaboration>

charakter ustalenia

ogólnie wiążące
<https://inspire.ec.europa.eu/codelist/RegulationNatureValue/generallyBinding>

profil podstawowy

teren zabudowy mieszkaniowej jednorodzinnej
 teren usług
 teren komunikacji
 teren zieleni urządzonej
 teren ogrodów działkowych
 teren infrastruktury technicznej

maksymalna nadziemna intensywność zabudowy

0.6

maksymalny udział powierzchni zabudowy

30%

maksymalna wysokość zabudowy

10.0 m

minimalny udział powierzchni biologicznie czynnej

40%

geometria



plan	https://www.gov.pl/zagospodarowanieprzestrzenne/app/AktPlanowaniaPrzestrzennego/PL.ZIPPZP.10417/141305-POG/1POG
------	---

strefa planistyczna	PL.ZIPPZP.10417_141305-POG_1POG-41SZ_20260207T105946
---------------------	--

identfier	https://www.gov.pl/zagospodarowanieprzestrzenne/app/StrefaPlanistyczna/PL.ZIPPZP.10417/141305-POG/1POG-41SZ/20260207T105946
-----------	---

przestrzen nazw	PL.ZIPPZP.10417/141305-POG
-----------------	----------------------------

lokalny id	1POG-41SZ
------------	-----------

wersja id	20260207T105946
-----------	-----------------

poczatek wersji obiektu	2026-02-07T10:59:46
-------------------------	---------------------

nazwa	strefa wielofunkcyjna z zabudową zagrodową
-------	--

oznaczenie	41SZ
------------	------

symbol	SZ
--------	----

obowiazuje od	2026-02-07
---------------	------------

obowiazuje do	obecnie
---------------	---------

status	w opracowaniu https://inspire.ec.europa.eu/codelist/ProcessStepGeneralValue/elaboration
--------	--

charakter ustalenia	ogólnie wiążące https://inspire.ec.europa.eu/codelist/RegulationNatureValue/generallyBinding
---------------------	--

profil podstawowy	teren zabudowy zagrodowej teren produkcji w gospodarstwach rolnych teren akwakultury i obsługi rybactwa teren komunikacji teren zieleni urządzonej teren ogrodów działkowych teren infrastruktury technicznej
-------------------	---

profil dodatkowy	teren usług
------------------	-------------

maksymalna nadziemna intensywnosc zabudowy	0.6
--	-----

maksymalny udzial powierzchni zabudowy	30%
--	-----

maksymalna wysokosc zabudowy	12.0 m
------------------------------	--------

minimalny udzial powierzchni biologicznie czynnej	40%
---	-----

geometria



plan

<https://www.gov.pl/zagospodarowanieprzestrzenne/app/AktPlanowaniaPrzestrzennego/PL.ZIPPZP.10417/141305-POG/1POG>

strefa planistyczna

PL.ZIPPZP.10417_141305-POG_1POG-42SU_20260305T151107

identyfier

<https://www.gov.pl/zagospodarowanieprzestrzenne/app/StrefaPlanistyczna/PL.ZIPPZP.10417/141305-POG/1POG-42SU/20260305T151107>

przestrzen nazw

PL.ZIPPZP.10417/141305-POG

lokalny id

1POG-42SU

wersja id

20260305T151107

poczatek wersji obiektu

2026-03-05T15:11:07

nazwa

strefa usługowa

oznaczenie

42SU

symbol

SU

obowiazuje od

2026-02-09

obowiazuje do

obecnie

status

w opracowaniu
<https://inspire.ec.europa.eu/codelist/ProcessStepGeneralValue/elaboration>

charakter ustalenia

ogólnie wiążące
<https://inspire.ec.europa.eu/codelist/RegulationNatureValue/generallyBinding>

profil podstawowy

teren usług
teren komunikacji
teren zieleni urządzonej
teren ogrodów działkowych
teren infrastruktury technicznej

maksymalna nadziemna intensywnosc zabudowy

0.2

maksymalny udzial powierzchni zabudowy

10%

maksymalna wysokosc zabudowy

10.0 m

minimalny udzial powierzchni biologicznie czynnej

50%

geometria



plan

<https://www.gov.pl/zagospodarowanieprzestrzenne/app/AktPlanowaniaPrzestrzennego/PL.ZIPPZP.10417/141305-POG/1POG>

strefa planistyczna

PL.ZIPPZP.10417_141305-POG_1POG-42SN_20260305T151915

identyfier

<https://www.gov.pl/zagospodarowanieprzestrzenne/app/StrefaPlanistyczna/PL.ZIPPZP.10417/141305-POG/1POG-42SN/20260305T151915>

przestrzen nazw

PL.ZIPPZP.10417/141305-POG

lokalny id

1POG-42SN

wersja id

20260305T151915

poczatek wersji obiektu

2026-03-05T15:19:15

nazwa

strefa zieleni i rekreacji

oznaczenie

42SN

symbol

SN

obowiazuje od

2026-02-15

obowiazuje do

obecnie

status

w opracowaniu
<https://inspire.ec.europa.eu/codelist/ProcessStepGeneralValue/elaboration>

charakter ustalenia

ogólnie wiążące
<https://inspire.ec.europa.eu/codelist/RegulationNatureValue/generallyBinding>

profil podstawowy

teren zieleni urządzonej
teren plaży
teren wód
teren komunikacji
teren ogrodów działkowych
teren infrastruktury technicznej

profil dodatkowy

teren zieleni naturalnej

maksymalna wysokosc zabudowy

6.0 m

minimalny udzial powierzchni biologicznie czynnej

80%

geometria



plan

<https://www.gov.pl/zagospodarowanieprzestrzenne/app/AktPlanowaniaPrzestrzennego/PL.ZIPPZP.10417/141305-POG/1POG>

strefa planistyczna

PL.ZIPPZP.10417_141305-POG_1POG-42SO_20260210T154712

identyfier

<https://www.gov.pl/zagospodarowanieprzestrzenne/app/StrefaPlanistyczna/PL.ZIPPZP.10417/141305-POG/1POG-42SO/20260210T154712>

przestrzen nazw

PL.ZIPPZP.10417/141305-POG

lokalny id

1POG-42SO

wersja id

20260210T154712

poczatek wersji obiektu

2026-02-10T15:47:12

nazwa

strefa otwarta

oznaczenie

42SO

symbol

SO

obowiazuje od

2026-02-10

obowiazuje do

obecnie

status

w opracowaniu
<https://inspire.ec.europa.eu/codelist/ProcessStepGeneralValue/elaboration>

charakter ustalenia

ogólnie wiążące
<https://inspire.ec.europa.eu/codelist/RegulationNatureValue/generallyBinding>

profil podstawowy

teren rolnictwa z zakazem zabudowy
teren lasu
teren zieleni naturalnej
teren wód
teren komunikacji
teren ogrodów działkowych
teren infrastruktury technicznej

profil dodatkowy

teren elektrowni słonecznej

maksymalna wysokosc zabudowy

10.0 m

minimalny udzial powierzchni biologicznie czynnej

30%

geometria



plan

<https://www.gov.pl/zagospodarowanieprzestrzenne/app/AktPlanowaniaPrzestrzennego/PL.ZIPPZP.10417/141305-POG/1POG>

strefa planistyczna

PL.ZIPPZP.10417_141305-POG_1POG-42SJ_20260211T140308

identyfier

<https://www.gov.pl/zagospodarowanieprzestrzenne/app/StrefaPlanistyczna/PL.ZIPPZP.10417/141305-POG/1POG-42SJ/20260211T140308>

przestrzen nazw

PL.ZIPPZP.10417/141305-POG

lokalny id

1POG-42SJ

wersja id

20260211T140308

początek wersji obiektu

2026-02-11T14:03:08

nazwa

strefa wielofunkcyjna z zabudową mieszkaniową jednorodzinną

oznaczenie

42SJ

symbol

SJ

obowiązuje od

2026-02-08

obowiązuje do

obecnie

status

w opracowaniu
<https://inspire.ec.europa.eu/codelist/ProcessStepGeneralValue/elaboration>

charakter ustalenia

ogólnie wiążące
<https://inspire.ec.europa.eu/codelist/RegulationNatureValue/generallyBinding>

profil podstawowy

teren zabudowy mieszkaniowej jednorodzinnej
 teren usług
 teren komunikacji
 teren zieleni urządzonej
 teren ogrodów działkowych
 teren infrastruktury technicznej

maksymalna nadziemna intensywność zabudowy

0.6

maksymalny udział powierzchni zabudowy

30%

maksymalna wysokość zabudowy

10.0 m

minimalny udział powierzchni biologicznie czynnej

40%

geometria



plan <https://www.gov.pl/zagospodarowanieprzestrzenne/app/AktPlanowaniaPrzestrzennego/PL.ZIPPZP.10417/141305-POG/1POG>

strefa planistyczna PL.ZIPPZP.10417_141305-POG_1POG-42SZ_20260207T110029

identfier <https://www.gov.pl/zagospodarowanieprzestrzenne/app/StrefaPlanistyczna/PL.ZIPPZP.10417/141305-POG/1POG-42SZ/20260207T110029>

przestrzen nazw PL.ZIPPZP.10417/141305-POG

lokalny id 1POG-42SZ

wersja id 20260207T110029

poczatek wersji obiektu 2026-02-07T11:00:29

nazwa strefa wielofunkcyjna z zabudową zagrodową

oznaczenie 42SZ

symbol SZ

obowiazuje od 2026-02-07

obowiazuje do obecnie

status w opracowaniu
<https://inspire.ec.europa.eu/codelist/ProcessStepGeneralValue/elaboration>

charakter ustalenia ogólnie wiążące
<https://inspire.ec.europa.eu/codelist/RegulationNatureValue/generallyBinding>

profil podstawowy teren zabudowy zagrodowej
teren produkcji w gospodarstwach rolnych
teren akwakultury i obsługi rybactwa
teren komunikacji
teren zieleni urządzonej
teren ogrodów działkowych
teren infrastruktury technicznej

profil dodatkowy teren usług

maksymalna nadziemna intensywnosc zabudowy 0.6

maksymalny udzial powierzchni zabudowy 40%

maksymalna wysokosc zabudowy 12.0 m

minimalny udzial powierzchni biologicznie czynnej 30%

geometria	
plan	https://www.gov.pl/zagospodarowanieprzestrzenne/app/AktPlanowaniaPrzestrzennego/PL.ZIPPZP.10417/141305-POG/1POG
strefa planistyczna	PL.ZIPPZP.10417_141305-POG_1POG-43SU_20260305T150816
identfier	https://www.gov.pl/zagospodarowanieprzestrzenne/app/StrefaPlanistyczna/PL.ZIPPZP.10417/141305-POG/1POG-43SU/20260305T150816
przestrzen nazw	PL.ZIPPZP.10417/141305-POG
lokalny id	1POG-43SU
wersja id	20260305T150816
poczatek wersji obiektu	2026-03-05T15:08:16
nazwa	strefa usługowa
oznaczenie	43SU
symbol	SU
obowiazuje od	2026-02-16
obowiazuje do	obecnie
status	w opracowaniu https://inspire.ec.europa.eu/codelist/ProcessStepGeneralValue/elaboration
charakter ustalenia	ogólnie wiążące https://inspire.ec.europa.eu/codelist/RegulationNatureValue/generallyBinding
profil podstawowy	teren usług teren komunikacji teren zieleni urządzonej teren ogrodów działkowych teren infrastruktury technicznej
maksymalna nadziemna intensywnosc zabudowy	0.2
maksymalny udzial powierzchni zabudowy	10%
maksymalna wysokosc zabudowy	10.0 m
minimalny udzial powierzchni biologicznie czynnej	30%
geometria	



plan

<https://www.gov.pl/zagospodarowanieprzestrzenne/app/AktPlanowaniaPrzestrzennego/PL.ZIPPZP.10417/141305-POG/1POG>

strefa planistyczna

PL.ZIPPZP.10417_141305-POG_1POG-43SN_20260305T151901

identyfier

<https://www.gov.pl/zagospodarowanieprzestrzenne/app/StrefaPlanistyczna/PL.ZIPPZP.10417/141305-POG/1POG-43SN/20260305T151901>

przestrzen nazw

PL.ZIPPZP.10417/141305-POG

lokalny id

1POG-43SN

wersja id

20260305T151901

poczatek wersji obiektu

2026-03-05T15:19:01

nazwa

strefa zieleni i rekreacji

oznaczenie

43SN

symbol

SN

obowiazuje od

2026-02-08

obowiazuje do

obecnie

status

w opracowaniu
<https://inspire.ec.europa.eu/codelist/ProcessStepGeneralValue/elaboration>

charakter ustalenia

ogólnie wiążące
<https://inspire.ec.europa.eu/codelist/RegulationNatureValue/generallyBinding>

profil podstawowy

teren zieleni urządzonej
teren plaży
teren wód
teren komunikacji
teren ogrodów działkowych
teren infrastruktury technicznej

profil dodatkowy

teren usług edukacji
teren zieleni naturalnej

maksymalna wysokosc zabudowy

6.0 m

minimalny udzial powierzchni biologicznie czynnej

80%

geometria



plan

<https://www.gov.pl/zagospodarowanieprzestrzenne/app/AktPlanowaniaPrzestrzennego/PL.ZIPPZP.10417/141305-POG/1POG>

strefa planistyczna

PL.ZIPPZP.10417_141305-POG_1POG-43SO_20260210T155145

identyfier

<https://www.gov.pl/zagospodarowanieprzestrzenne/app/StrefaPlanistyczna/PL.ZIPPZP.10417/141305-POG/1POG-43SO/20260210T155145>

przestrzen nazw

PL.ZIPPZP.10417/141305-POG

lokalny id

1POG-43SO

wersja id

20260210T155145

poczatek wersji obiektu

2026-02-10T15:51:45

nazwa

strefa otwarta

oznaczenie

43SO

symbol

SO

obowiazuje od

2026-02-10

obowiazuje do

obecnie

status

w opracowaniu
<https://inspire.ec.europa.eu/codelist/ProcessStepGeneralValue/elaboration>

charakter ustalenia

ogólnie wiążące
<https://inspire.ec.europa.eu/codelist/RegulationNatureValue/generallyBinding>

profil podstawowy

teren rolnictwa z zakazem zabudowy
teren lasu
teren zieleni naturalnej
teren wód
teren komunikacji
teren ogrodów działkowych
teren infrastruktury technicznej

profil dodatkowy

teren elektrowni słonecznej

maksymalna wysokosc zabudowy

10.0 m

minimalny udzial powierzchni biologicznie czynnej

30%

geometria



plan

<https://www.gov.pl/zagospodarowanieprzestrzenne/app/AktPlanowaniaPrzestrzennego/PL.ZIPPZP.10417/141305-POG/1POG>

strefa planistyczna

PL.ZIPPZP.10417_141305-POG_1POG-43SJ_20260208T131015

identyfier

<https://www.gov.pl/zagospodarowanieprzestrzenne/app/StrefaPlanistyczna/PL.ZIPPZP.10417/141305-POG/1POG-43SJ/20260208T131015>

przestrzen nazw

PL.ZIPPZP.10417/141305-POG

lokalny id

1POG-43SJ

wersja id

20260208T131015

poczatek wersji obiektu

2026-02-08T13:10:15

nazwa

strefa wielofunkcyjna z zabudową mieszkaniową jednorodzinną

oznaczenie

43SJ

symbol

SJ

obowiazuje od

2026-02-15

obowiazuje do

obecnie

status

w opracowaniu
<https://inspire.ec.europa.eu/codelist/ProcessStepGeneralValue/elaboration>

charakter ustalenia

ogólnie wiążące
<https://inspire.ec.europa.eu/codelist/RegulationNatureValue/generallyBinding>

profil podstawowy

teren zabudowy mieszkaniowej jednorodzinnej
teren usług
teren komunikacji
teren zieleni urządzonej
teren ogrodów działkowych
teren infrastruktury technicznej

maksymalna nadziemna intensywnosc zabudowy

0.6

maksymalny udzial powierzchni zabudowy

30%

maksymalna wysokosc zabudowy

10.0 m

minimalny udzial powierzchni biologicznie czynnej

40%

geometria



plan

<https://www.gov.pl/zagospodarowanieprzestrzenne/app/AktPlanowaniaPrzestrzennego/PL.ZIPPZP.10417/141305-POG/1POG>

strefa planistyczna

PL.ZIPPZP.10417_141305-POG_1POG-43SZ_20260207T110048

identyfier

<https://www.gov.pl/zagospodarowanieprzestrzenne/app/StrefaPlanistyczna/PL.ZIPPZP.10417/141305-POG/1POG-43SZ/20260207T110048>

przestrzen nazw

PL.ZIPPZP.10417/141305-POG

lokalny id

1POG-43SZ

wersja id

20260207T110048

poczatek wersji obiektu

2026-02-07T11:00:48

nazwa

strefa wielofunkcyjna z zabudową zagrodową

oznaczenie

43SZ

symbol

SZ

obowiazuje od

2026-02-07

obowiazuje do

obecnie

status

w opracowaniu
<https://inspire.ec.europa.eu/codelist/ProcessStepGeneralValue/elaboration>

charakter ustalenia

ogólnie wiążące
<https://inspire.ec.europa.eu/codelist/RegulationNatureValue/generallyBinding>

profil podstawowy

teren zabudowy zagrodowej
teren produkcji w gospodarstwach rolnych
teren akwakultury i obsługi rybactwa
teren komunikacji
teren zieleni urządzonej
teren ogrodów działkowych
teren infrastruktury technicznej

maksymalna nadziemna intensywnosc zabudowy

0.6

maksymalny udzial powierzchni zabudowy

40%

maksymalna wysokosc zabudowy

12.0 m

minimalny udzial powierzchni biologicznie czynnej

30%

geometria



plan

<https://www.gov.pl/zagospodarowanieprzestrzenne/app/AktPlanowaniaPrzestrzennego/PL.ZIPPZP.10417/141305-POG/1POG>

strefa planistyczna

PL.ZIPPZP.10417_141305-POG_1POG-44SN_20260305T151857

identyfier

<https://www.gov.pl/zagospodarowanieprzestrzenne/app/StrefaPlanistyczna/PL.ZIPPZP.10417/141305-POG/1POG-44SN/20260305T151857>

przestrzen nazw

PL.ZIPPZP.10417/141305-POG

lokalny id

1POG-44SN

wersja id

20260305T151857

poczatek wersji obiektu

2026-03-05T15:18:57

nazwa

strefa zieleni i rekreacji

oznaczenie

44SN

symbol

SN

obowiazuje od

2026-02-26

obowiazuje do

obecnie

status

w opracowaniu
<https://inspire.ec.europa.eu/codelist/ProcessStepGeneralValue/elaboration>

charakter ustalenia

ogólnie wiążące
<https://inspire.ec.europa.eu/codelist/RegulationNatureValue/generallyBinding>

profil podstawowy

teren zieleni urządzonej
teren plaży
teren wód
teren komunikacji
teren ogrodów działkowych
teren infrastruktury technicznej

profil dodatkowy

teren zieleni naturalnej

maksymalna wysokosc zabudowy

6.0 m

minimalny udzial powierzchni biologicznie czynnej

80%

geometria



plan

<https://www.gov.pl/zagospodarowanieprzestrzenne/app/AktPlanowaniaPrzestrzennego/PL.ZIPPZP.10417/141305-POG/1POG>

strefa planistyczna

PL.ZIPPZP.10417_141305-POG_1POG-44SO_20260210T160552

identyfier

<https://www.gov.pl/zagospodarowanieprzestrzenne/app/StrefaPlanistyczna/PL.ZIPPZP.10417/141305-POG/1POG-44SO/20260210T160552>

przestrzen nazw

PL.ZIPPZP.10417/141305-POG

lokalny id

1POG-44SO

wersja id

20260210T160552

poczatek wersji obiektu

2026-02-10T16:05:52

nazwa

strefa otwarta

oznaczenie

44SO

symbol

SO

obowiazuje od

2026-02-10

obowiazuje do

obecnie

status

w opracowaniu
<https://inspire.ec.europa.eu/codelist/ProcessStepGeneralValue/elaboration>

charakter ustalenia

ogólnie wiążące
<https://inspire.ec.europa.eu/codelist/RegulationNatureValue/generallyBinding>

profil podstawowy

teren rolnictwa z zakazem zabudowy
teren lasu
teren zieleni naturalnej
teren wód
teren komunikacji
teren ogrodów działkowych
teren infrastruktury technicznej

profil dodatkowy

teren elektrowni słonecznej

maksymalna wysokosc zabudowy

10.0 m

minimalny udzial powierzchni biologicznie czynnej

30%

geometria



plan

<https://www.gov.pl/zagospodarowanieprzestrzenne/app/AktPlanowaniaPrzestrzennego/PL.ZIPPZP.10417/141305-POG/1POG>

strefa planistyczna

PL.ZIPPZP.10417_141305-POG_1POG-44SU_20260305T150811

identyfier

<https://www.gov.pl/zagospodarowanieprzestrzenne/app/StrefaPlanistyczna/PL.ZIPPZP.10417/141305-POG/1POG-44SU/20260305T150811>

przestrzen nazw

PL.ZIPPZP.10417/141305-POG

lokalny id

1POG-44SU

wersja id

20260305T150811

poczatek wersji obiektu

2026-03-05T15:08:11

nazwa

strefa usługowa

oznaczenie

44SU

symbol

SU

obowiazuje od

2026-02-09

obowiazuje do

obecnie

status

w opracowaniu
<https://inspire.ec.europa.eu/codelist/ProcessStepGeneralValue/elaboration>

charakter ustalenia

ogólnie wiążące
<https://inspire.ec.europa.eu/codelist/RegulationNatureValue/generallyBinding>

profil podstawowy

teren usług
teren komunikacji
teren zieleni urządzonej
teren ogrodów działkowych
teren infrastruktury technicznej

profil dodatkowy

teren składów i magazynów

maksymalna nadziemna intensywnosc zabudowy

0.4

maksymalny udzial powierzchni zabudowy

40%

maksymalna wysokosc zabudowy

15.0 m

minimalny udzial powierzchni biologicznie czynnej

30%

geometria



plan

<https://www.gov.pl/zagospodarowanieprzestrzenne/app/AktPlanowaniaPrzestrzennego/PL.ZIPPZP.10417/141305-POG/1POG>

strefa planistyczna

PL.ZIPPZP.10417_141305-POG_1POG-44SJ_20260208T131031

identyfier

<https://www.gov.pl/zagospodarowanieprzestrzenne/app/StrefaPlanistyczna/PL.ZIPPZP.10417/141305-POG/1POG-44SJ/20260208T131031>

przestrzen nazw

PL.ZIPPZP.10417/141305-POG

lokalny id

1POG-44SJ

wersja id

20260208T131031

początek wersji obiektu

2026-02-08T13:10:31

nazwa

strefa wielofunkcyjna z zabudową mieszkaniową jednorodzinną

oznaczenie

44SJ

symbol

SJ

obowiązuje od

2026-02-08

obowiązuje do

obecnie

status

w opracowaniu
<https://inspire.ec.europa.eu/codelist/ProcessStepGeneralValue/elaboration>

charakter ustalenia

ogólnie wiążące
<https://inspire.ec.europa.eu/codelist/RegulationNatureValue/generallyBinding>

profil podstawowy

teren zabudowy mieszkaniowej jednorodzinnej
teren usług
teren komunikacji
teren zieleni urządzonej
teren ogrodów działkowych
teren infrastruktury technicznej

maksymalna nadziemna intensywność zabudowy

0.6

maksymalny udział powierzchni zabudowy

30%


maksymalna wysokość zabudowy

10.0 m

minimalny udział powierzchni biologicznie czynnej

40%

geometria



plan

<https://www.gov.pl/zagospodarowanieprzestrzenne/app/AktPlanowaniaPrzestrzennego/PL.ZIPPZP.10417/141305-POG/1POG>

strefa planistyczna

PL.ZIPPZP.10417_141305-POG_1POG-44SZ_20260207T110106

identyfier

<https://www.gov.pl/zagospodarowanieprzestrzenne/app/StrefaPlanistyczna/PL.ZIPPZP.10417/141305-POG/1POG-44SZ/20260207T110106>

przestrzen nazw

PL.ZIPPZP.10417/141305-POG

lokalny id

1POG-44SZ

wersja id

20260207T110106

poczatek wersji obiektu

2026-02-07T11:01:06

nazwa

strefa wielofunkcyjna z zabudową zagrodową

oznaczenie

44SZ

symbol

SZ

obowiazuje od

2026-02-07

obowiazuje do

obecnie

status

w opracowaniu
<https://inspire.ec.europa.eu/codelist/ProcessStepGeneralValue/elaboration>

charakter ustalenia

ogólnie wiążące
<https://inspire.ec.europa.eu/codelist/RegulationNatureValue/generallyBinding>

profil podstawowy

teren zabudowy zagrodowej
teren produkcji w gospodarstwach rolnych
teren akwakultury i obsługi rybactwa
teren komunikacji
teren zieleni urządzonej
teren ogrodów działkowych
teren infrastruktury technicznej

profil dodatkowy

teren usług

maksymalna nadziemna intensywnosc zabudowy

0.6

maksymalny udzial powierzchni zabudowy

40%

maksymalna wysokosc zabudowy

12.0 m

minimalny udzial powierzchni biologicznie czynnej

30%

geometria



plan

<https://www.gov.pl/zagospodarowanieprzestrzenne/app/AktPlanowaniaPrzestrzennego/PL.ZIPPZP.10417/141305-POG/1POG>

strefa planistyczna

PL.ZIPPZP.10417_141305-POG_1POG-45SO_20260226T201206

identyfier

<https://www.gov.pl/zagospodarowanieprzestrzenne/app/StrefaPlanistyczna/PL.ZIPPZP.10417/141305-POG/1POG-45SO/20260226T201206>

przestrzen nazw

PL.ZIPPZP.10417/141305-POG

lokalny id

1POG-45SO

wersja id

20260226T201206

początek wersji obiektu

2026-02-26T20:12:06

nazwa

strefa otwarta

oznaczenie

45SO

symbol

SO

obowiązuje od

2026-02-10

obowiązuje do

obecnie

status

w opracowaniu
<https://inspire.ec.europa.eu/codelist/ProcessStepGeneralValue/elaboration>

charakter ustalenia

ogólnie wiążące
<https://inspire.ec.europa.eu/codelist/RegulationNatureValue/generallyBinding>

profil podstawowy

teren rolnictwa z zakazem zabudowy
teren lasu
teren zieleni naturalnej
teren wód
teren komunikacji
teren ogrodów działkowych
teren infrastruktury technicznej

maksymalna wysokość zabudowy

10.0 m

geometria



plan

<https://www.gov.pl/zagospodarowanieprzestrzenne/app/AktPlanowaniaPrzestrzennego/PL.ZIPPZP.10417/141305-POG/1POG>

strefa planistyczna

PL.ZIPPZP.10417_141305-POG_1POG-45SN_20260305T151851

identyfikator

<https://www.gov.pl/zagospodarowanieprzestrzenne/app/StrefaPlanistyczna/PL.ZIPPZP.10417/141305-POG/1POG-45SN/20260305T151851>

przestrzeń nazw

PL.ZIPPZP.10417/141305-POG

lokalny id

1POG-45SN

wersja id

20260305T151851

początek wersji obiektu

2026-03-05T15:18:51

nazwa

strefa zieleni i rekreacji

oznaczenie

45SN

symbol

SN

obowiązuje od

2026-02-26

obowiązuje do

obecnie

status

w opracowaniu
<https://inspire.ec.europa.eu/codelist/ProcessStepGeneralValue/elaboration>

charakter ustalenia

ogólnie wiążące
<https://inspire.ec.europa.eu/codelist/RegulationNatureValue/generallyBinding>

profil podstawowy

teren zieleni urządzonej
teren plaży
teren wód
teren komunikacji
teren ogrodów działkowych
teren infrastruktury technicznej

profil dodatkowy

teren zieleni naturalnej

maksymalna wysokość zabudowy

6.0 m

minimalny udział powierzchni biologicznie czynnej

80%

geometria



plan

<https://www.gov.pl/zagospodarowanieprzestrzenne/app/AktPlanowaniaPrzestrzennego/PL.ZIPPZP.10417/141305-POG/1POG>

strefa planistyczna

PL.ZIPPZP.10417_141305-POG_1POG-45SU_20260305T150805

identyfier

<https://www.gov.pl/zagospodarowanieprzestrzenne/app/StrefaPlanistyczna/PL.ZIPPZP.10417/141305-POG/1POG-45SU/20260305T150805>

przestrzen nazw

PL.ZIPPZP.10417/141305-POG

lokalny id

1POG-45SU

wersja id

20260305T150805

poczatek wersji obiektu

2026-03-05T15:08:05

nazwa

strefa usługowa

oznaczenie

45SU

symbol

SU

obowiazuje od

2026-02-09

obowiazuje do

obecnie

status

w opracowaniu
<https://inspire.ec.europa.eu/codelist/ProcessStepGeneralValue/elaboration>

charakter ustalenia

ogólnie wiążące
<https://inspire.ec.europa.eu/codelist/RegulationNatureValue/generallyBinding>

profil podstawowy

teren usług
teren komunikacji
teren zieleni urządzonej
teren ogrodów działkowych
teren infrastruktury technicznej

maksymalna nadziemna intensywnosc zabudowy

0.4

maksymalny udzial powierzchni zabudowy

20%

maksymalna wysokosc zabudowy

10.0 m

minimalny udzial powierzchni biologicznie czynnej

30%

geometria



plan

<https://www.gov.pl/zagospodarowanieprzestrzenne/app/AktPlanowaniaPrzestrzennego/PL.ZIPPZP.10417/141305-POG/1POG>

strefa planistyczna

PL.ZIPPZP.10417_141305-POG_1POG-45SJ_20260208T131101

identyfier

<https://www.gov.pl/zagospodarowanieprzestrzenne/app/StrefaPlanistyczna/PL.ZIPPZP.10417/141305-POG/1POG-45SJ/20260208T131101>

przestrzen nazw

PL.ZIPPZP.10417/141305-POG

lokalny id

1POG-45SJ

wersja id

20260208T131101

początek wersji obiektu

2026-02-08T13:11:01

nazwa

strefa wielofunkcyjna z zabudową mieszkaniową jednorodzinną

oznaczenie

45SJ

symbol

SJ

obowiązuje od

2026-02-08

obowiązuje do

obecnie

status

w opracowaniu
<https://inspire.ec.europa.eu/codelist/ProcessStepGeneralValue/elaboration>

charakter ustalenia

ogólnie wiążące
<https://inspire.ec.europa.eu/codelist/RegulationNatureValue/generallyBinding>

profil podstawowy

teren zabudowy mieszkaniowej jednorodzinnej
teren usług
teren komunikacji
teren zieleni urządzonej
teren ogrodów działkowych
teren infrastruktury technicznej

maksymalna nadziemna intensywność zabudowy

0.6

maksymalny udział powierzchni zabudowy

30%

maksymalna wysokość zabudowy

10.0 m

minimalny udział powierzchni biologicznie czynnej

40%

geometria



plan

<https://www.gov.pl/zagospodarowanieprzestrzenne/app/AktPlanowaniaPrzestrzennego/PL.ZIPPZP.10417/141305-POG/1POG>

strefa planistyczna

PL.ZIPPZP.10417_141305-POG_1POG-45SZ_20260207T110125

identyfier

<https://www.gov.pl/zagospodarowanieprzestrzenne/app/StrefaPlanistyczna/PL.ZIPPZP.10417/141305-POG/1POG-45SZ/20260207T110125>

przestrzen nazw

PL.ZIPPZP.10417/141305-POG

lokalny id

1POG-45SZ

wersja id

20260207T110125

początek wersji obiektu

2026-02-07T11:01:25

nazwa

strefa wielofunkcyjna z zabudową zagrodową

oznaczenie

45SZ

symbol

SZ

obowiązuje od

2026-02-07

obowiązuje do

obecnie

status

w opracowaniu
<https://inspire.ec.europa.eu/codelist/ProcessStepGeneralValue/elaboration>

charakter ustalenia

ogólnie wiążące
<https://inspire.ec.europa.eu/codelist/RegulationNatureValue/generallyBinding>

profil podstawowy

teren zabudowy zagrodowej
teren produkcji w gospodarstwach rolnych
teren akwakultury i obsługi rybactwa
teren komunikacji
teren zieleni urządzonej
teren ogrodów działkowych
teren infrastruktury technicznej

profil dodatkowy

teren usług

maksymalna nadziemna intensywność zabudowy

0.6

maksymalny udział powierzchni zabudowy

40%

maksymalna wysokość zabudowy

12.0 m

minimalny udział powierzchni biologicznie czynnej

30%

geometria



plan

<https://www.gov.pl/zagospodarowanieprzestrzenne/app/AktPlanowaniaPrzestrzennego/PL.ZIPPZP.10417/141305-POG/1POG>

strefa planistyczna

PL.ZIPPZP.10417_141305-POG_1POG-46SN_20260305T151845

identyfier

<https://www.gov.pl/zagospodarowanieprzestrzenne/app/StrefaPlanistyczna/PL.ZIPPZP.10417/141305-POG/1POG-46SN/20260305T151845>

przestrzen nazw

PL.ZIPPZP.10417/141305-POG

lokalny id

1POG-46SN

wersja id

20260305T151845

poczatek wersji obiektu

2026-03-05T15:18:45

nazwa

strefa zieleni i rekreacji

oznaczenie

46SN

symbol

SN

obowiazuje od

2026-02-26

obowiazuje do

obecnie

status

w opracowaniu
<https://inspire.ec.europa.eu/codelist/ProcessStepGeneralValue/elaboration>

charakter ustalenia

ogólnie wiążące
<https://inspire.ec.europa.eu/codelist/RegulationNatureValue/generallyBinding>

profil podstawowy

teren zieleni urządzonej
teren plaży
teren wód
teren komunikacji
teren ogrodów działkowych
teren infrastruktury technicznej

profil dodatkowy

teren zieleni naturalnej

maksymalna wysokosc zabudowy

6.0 m

minimalny udzial powierzchni biologicznie czynnej

80%

geometria



plan

<https://www.gov.pl/zagospodarowanieprzestrzenne/app/AktPlanowaniaPrzestrzennego/PL.ZIPPZP.10417/141305-POG/1POG>

strefa planistyczna

PL.ZIPPZP.10417_141305-POG_1POG-46SO_20260226T200734

identyfier

<https://www.gov.pl/zagospodarowanieprzestrzenne/app/StrefaPlanistyczna/PL.ZIPPZP.10417/141305-POG/1POG-46SO/20260226T200734>

przestrzen nazw

PL.ZIPPZP.10417/141305-POG

lokalny id

1POG-46SO

wersja id

20260226T200734

poczatek wersji obiektu

2026-02-26T20:07:34

nazwa

strefa otwarta

oznaczenie

46SO

symbol

SO

obowiazuje od

2026-02-10

obowiazuje do

obecnie

status

w opracowaniu
<https://inspire.ec.europa.eu/codelist/ProcessStepGeneralValue/elaboration>

charakter ustalenia

ogólnie wiążące
<https://inspire.ec.europa.eu/codelist/RegulationNatureValue/generallyBinding>

profil podstawowy

teren rolnictwa z zakazem zabudowy
 teren lasu
 teren zieleni naturalnej
 teren wód
 teren komunikacji
 teren ogrodów działkowych
 teren infrastruktury technicznej

profil dodatkowy

teren elektrowni słonecznej

maksymalna wysokosc zabudowy

10.0 m

minimalny udzial powierzchni biologicznie czynnej

30%

geometria



plan

<https://www.gov.pl/zagospodarowanieprzestrzenne/app/AktPlanowaniaPrzestrzennego/PL.ZIPPZP.10417/141305-POG/1POG>

strefa planistyczna

PL.ZIPPZP.10417_141305-POG_1POG-46SU_20260305T150759

identyfier

<https://www.gov.pl/zagospodarowanieprzestrzenne/app/StrefaPlanistyczna/PL.ZIPPZP.10417/141305-POG/1POG-46SU/20260305T150759>

przestrzen nazw

PL.ZIPPZP.10417/141305-POG

lokalny id

1POG-46SU

wersja id

20260305T150759

poczatek wersji obiektu

2026-03-05T15:07:59

nazwa

strefa usługowa

oznaczenie

46SU

symbol

SU

obowiazuje od

2026-02-09

obowiazuje do

obecnie

status

w opracowaniu
<https://inspire.ec.europa.eu/codelist/ProcessStepGeneralValue/elaboration>

charakter ustalenia

ogólnie wiążące
<https://inspire.ec.europa.eu/codelist/RegulationNatureValue/generallyBinding>

profil podstawowy

teren usług
teren komunikacji
teren zieleni urządzonej
teren ogrodów działkowych
teren infrastruktury technicznej

maksymalna nadziemna intensywnosc zabudowy

1.2

maksymalny udzial powierzchni zabudowy

60%

maksymalna wysokosc zabudowy

15.0 m

minimalny udzial powierzchni biologicznie czynnej

30%

geometria



plan

<https://www.gov.pl/zagospodarowanieprzestrzenne/app/AktPlanowaniaPrzestrzennego/PL.ZIPPZP.10417/141305-POG/1POG>

strefa planistyczna

PL.ZIPPZP.10417_141305-POG_1POG-46SJ_20260208T131118

identyfier

<https://www.gov.pl/zagospodarowanieprzestrzenne/app/StrefaPlanistyczna/PL.ZIPPZP.10417/141305-POG/1POG-46SJ/20260208T131118>

przestrzen nazw

PL.ZIPPZP.10417/141305-POG

lokalny id

1POG-46SJ

wersja id

20260208T131118

początek wersji obiektu

2026-02-08T13:11:18

nazwa

strefa wielofunkcyjna z zabudową mieszkaniową jednorodzinną

oznaczenie

46SJ

symbol

SJ

obowiązuje od

2026-02-08

obowiązuje do

obecnie

status

w opracowaniu
<https://inspire.ec.europa.eu/codelist/ProcessStepGeneralValue/elaboration>

charakter ustalenia

ogólnie wiążące
<https://inspire.ec.europa.eu/codelist/RegulationNatureValue/generallyBinding>

profil podstawowy

teren zabudowy mieszkaniowej jednorodzinnej
 teren usług
 teren komunikacji
 teren zieleni urządzonej
 teren ogrodów działkowych
 teren infrastruktury technicznej

maksymalna nadziemna intensywność zabudowy

0.6

maksymalny udział powierzchni zabudowy

30%

maksymalna wysokość zabudowy

10.0 m

minimalny udział powierzchni biologicznie czynnej

40%

geometria



plan

<https://www.gov.pl/zagospodarowanieprzestrzenne/app/AktPlanowaniaPrzestrzennego/PL.ZIPPZP.10417/141305-POG/1POG>

strefa planistyczna

PL.ZIPPZP.10417_141305-POG_1POG-46SZ_20260207T110227

identyfier

<https://www.gov.pl/zagospodarowanieprzestrzenne/app/StrefaPlanistyczna/PL.ZIPPZP.10417/141305-POG/1POG-46SZ/20260207T110227>

przestrzen nazw

PL.ZIPPZP.10417/141305-POG

lokalny id

1POG-46SZ

wersja id

20260207T110227

początek wersji obiektu

2026-02-07T11:02:27

nazwa

strefa wielofunkcyjna z zabudową zagrodową

oznaczenie

46SZ

symbol

SZ

obowiązuje od

2026-02-07

obowiązuje do

obecnie

status

w opracowaniu
<https://inspire.ec.europa.eu/codelist/ProcessStepGeneralValue/elaboration>

charakter ustalenia

ogólnie wiążące
<https://inspire.ec.europa.eu/codelist/RegulationNatureValue/generallyBinding>

profil podstawowy

teren zabudowy zagrodowej
teren produkcji w gospodarstwach rolnych
teren akwakultury i obsługi rybactwa
teren komunikacji
teren zieleni urządzonej
teren ogrodów działkowych
teren infrastruktury technicznej

maksymalna nadziemna intensywność zabudowy

0.6

maksymalny udział powierzchni zabudowy

30%

maksymalna wysokość zabudowy

12.0 m

minimalny udział powierzchni biologicznie czynnej

40%

geometria



plan

<https://www.gov.pl/zagospodarowanieprzestrzenne/app/AktPlanowaniaPrzestrzennego/PL.ZIPPZP.10417/141305-POG/1POG>

strefa planistyczna

PL.ZIPPZP.10417_141305-POG_1POG-47SO_20260302T110617

identyfier

<https://www.gov.pl/zagospodarowanieprzestrzenne/app/StrefaPlanistyczna/PL.ZIPPZP.10417/141305-POG/1POG-47SO/20260302T110617>

przestrzen nazw

PL.ZIPPZP.10417/141305-POG

lokalny id

1POG-47SO

wersja id

20260302T110617

poczatek wersji obiektu

2026-03-02T11:06:17

nazwa

strefa otwarta

oznaczenie

47SO

symbol

SO

obowiazuje od

2026-02-10

obowiazuje do

obecnie

status

w opracowaniu
<https://inspire.ec.europa.eu/codelist/ProcessStepGeneralValue/elaboration>

charakter ustalenia

ogólnie wiążące
<https://inspire.ec.europa.eu/codelist/RegulationNatureValue/generallyBinding>

profil podstawowy

teren rolnictwa z zakazem zabudowy
teren lasu
teren zieleni naturalnej
teren wód
teren komunikacji
teren ogrodów działkowych
teren infrastruktury technicznej

maksymalna wysokosc zabudowy

10.0 m

geometria



plan

<https://www.gov.pl/zagospodarowanieprzestrzenne/app/AktPlanowaniaPrzestrzennego/PL.ZIPPZP.10417/141305-POG/1POG>

strefa planistyczna

PL.ZIPPZP.10417_141305-POG_1POG-47SU_20260305T150754

identyfier

<https://www.gov.pl/zagospodarowanieprzestrzenne/app/StrefaPlanistyczna/PL.ZIPPZP.10417/141305-POG/1POG-47SU/20260305T150754>

przestrzen nazw

PL.ZIPPZP.10417/141305-POG

lokalny id

1POG-47SU

wersja id

20260305T150754

początek wersji obiektu

2026-03-05T15:07:54

nazwa

strefa usługowa

oznaczenie

47SU

symbol

SU

obowiązuje od

2026-02-09

obowiązuje do

obecnie

status

w opracowaniu
<https://inspire.ec.europa.eu/codelist/ProcessStepGeneralValue/elaboration>

charakter ustalenia

ogólnie wiążące
<https://inspire.ec.europa.eu/codelist/RegulationNatureValue/generallyBinding>

profil podstawowy

teren usług
teren komunikacji
teren zieleni urządzonej
teren ogrodów działkowych
teren infrastruktury technicznej

maksymalna nadziemna intensywność zabudowy

0.6

maksymalny udział powierzchni zabudowy

30%

maksymalna wysokość zabudowy

10.0 m

minimalny udział powierzchni biologicznie czynnej

50%

geometria



plan

<https://www.gov.pl/zagospodarowanieprzestrzenne/app/AktPlanowaniaPrzestrzennego/PL.ZIPPZP.10417/141305-POG/1POG>

strefa planistyczna

PL.ZIPPZP.10417_141305-POG_1POG-47SN_20260305T151838

identyfier

<https://www.gov.pl/zagospodarowanieprzestrzenne/app/StrefaPlanistyczna/PL.ZIPPZP.10417/141305-POG/1POG-47SN/20260305T151838>

przestrzen nazw

PL.ZIPPZP.10417/141305-POG

lokalny id

1POG-47SN

wersja id

20260305T151838

poczatek wersji obiektu

2026-03-05T15:18:38

nazwa

strefa zieleni i rekreacji

oznaczenie

47SN

symbol

SN

obowiazuje od

2026-02-08

obowiazuje do

obecnie

status

w opracowaniu
<https://inspire.ec.europa.eu/codelist/ProcessStepGeneralValue/elaboration>

charakter ustalenia

ogólnie wiążące
<https://inspire.ec.europa.eu/codelist/RegulationNatureValue/generallyBinding>

profil podstawowy

teren zieleni urządzonej
teren plaży
teren wód
teren komunikacji
teren ogrodów działkowych
teren infrastruktury technicznej

profil dodatkowy

teren usług nauki
teren zieleni naturalnej

maksymalna wysokosc zabudowy

6.0 m

minimalny udzial powierzchni biologicznie czynnej

80%

geometria



plan	https://www.gov.pl/zagospodarowanieprzestrzenne/app/AktPlanowaniaPrzestrzennego/PL.ZIPPZP.10417/141305-POG/1POG
-------------	---

strefa planistyczna	PL.ZIPPZP.10417_141305-POG_1POG-47SJ_20260208T131136
----------------------------	--

identfier	https://www.gov.pl/zagospodarowanieprzestrzenne/app/StrefaPlanistyczna/PL.ZIPPZP.10417/141305-POG/1POG-47SJ/20260208T131136
------------------	---

przestrzen nazw	PL.ZIPPZP.10417/141305-POG
------------------------	----------------------------

lokalny id	1POG-47SJ
-------------------	-----------

wersja id	20260208T131136
------------------	-----------------

poczatek wersji obiektu	2026-02-08T13:11:36
--------------------------------	---------------------

nazwa	strefa wielofunkcyjna z zabudową mieszkaniową jednorodzinną
--------------	---

oznaczenie	47SJ
-------------------	------

symbol	SJ
---------------	----

obowiazuje od	2026-02-15
----------------------	------------

obowiazuje do	obecnie
----------------------	---------

status	w opracowaniu https://inspire.ec.europa.eu/codelist/ProcessStepGeneralValue/elaboration
---------------	--

charakter ustalenia	ogólnie wiążące https://inspire.ec.europa.eu/codelist/RegulationNatureValue/generallyBinding
----------------------------	--

profil podstawowy	teren zabudowy mieszkaniowej jednorodzinnej teren usług teren komunikacji teren zieleni urządzonej teren ogrodów działkowych teren infrastruktury technicznej
--------------------------	--

profil dodatkowy	teren zabudowy letniskowej lub rekreacji indywidualnej
-------------------------	--

maksymalna nadziemna intensywnosc zabudowy	0.6
---	-----

maksymalny udzial powierzchni zabudowy	30%
---	-----

maksymalna wysokosc zabudowy	10.0 m
-------------------------------------	--------

minimalny udzial powierzchni biologicznie czynnej	40%
--	-----

geometria	
------------------	--



plan

<https://www.gov.pl/zagospodarowanieprzestrzenne/app/AktPlanowaniaPrzestrzennego/PL.ZIPPZP.10417/141305-POG/1POG>

strefa planistyczna

PL.ZIPPZP.10417_141305-POG_1POG-47SZ_20260207T110250

identyfier

<https://www.gov.pl/zagospodarowanieprzestrzenne/app/StrefaPlanistyczna/PL.ZIPPZP.10417/141305-POG/1POG-47SZ/20260207T110250>

przestrzen nazw

PL.ZIPPZP.10417/141305-POG

lokalny id

1POG-47SZ

wersja id

20260207T110250

początek wersji obiektu

2026-02-07T11:02:50

nazwa

strefa wielofunkcyjna z zabudową zagrodową

oznaczenie

47SZ

symbol

SZ

obowiązuje od

2026-02-07

obowiązuje do

obecnie

status

w opracowaniu
<https://inspire.ec.europa.eu/codelist/ProcessStepGeneralValue/elaboration>

charakter ustalenia

ogólnie wiążące
<https://inspire.ec.europa.eu/codelist/RegulationNatureValue/generallyBinding>

profil podstawowy

teren zabudowy zagrodowej
teren produkcji w gospodarstwach rolnych
teren akwakultury i obsługi rybactwa
teren komunikacji
teren zieleni urządzonej
teren ogrodów działkowych
teren infrastruktury technicznej

maksymalna nadziemna intensywność zabudowy

0.6

maksymalny udział powierzchni zabudowy

30%

maksymalna wysokość zabudowy

12.0 m

minimalny udział powierzchni biologicznie czynnej

40%

geometria



plan <https://www.gov.pl/zagospodarowanieprzestrzenne/app/AktPlanowaniaPrzestrzennego/PL.ZIPPZP.10417/141305-POG/1POG>

strefa planistyczna PL.ZIPPZP.10417_141305-POG_1POG-48SO_20260226T200743

identyfier <https://www.gov.pl/zagospodarowanieprzestrzenne/app/StrefaPlanistyczna/PL.ZIPPZP.10417/141305-POG/1POG-48SO/20260226T200743>

przestrzen nazw PL.ZIPPZP.10417/141305-POG

lokalny id 1POG-48SO

wersja id 20260226T200743

poczatek wersji obiektu 2026-02-26T20:07:43

nazwa strefa otwarta

oznaczenie 48SO

symbol SO

obowiazuje od 2026-02-10

obowiazuje do obecnie

status w opracowaniu
<https://inspire.ec.europa.eu/codelist/ProcessStepGeneralValue/elaboration>

charakter ustalenia ogólnie wiążące
<https://inspire.ec.europa.eu/codelist/RegulationNatureValue/generallyBinding>

profil podstawowy teren rolnictwa z zakazem zabudowy
teren lasu
teren zieleni naturalnej
teren wód
teren komunikacji
teren ogrodów działkowych
teren infrastruktury technicznej

profil dodatkowy teren elektrowni słonecznej

maksymalna wysokosc zabudowy 10.0 m

minimalny udzial powierzchni biologicznie czynnej 30%

geometria



plan

<https://www.gov.pl/zagospodarowanieprzestrzenne/app/AktPlanowaniaPrzestrzennego/PL.ZIPPZP.10417/141305-POG/1POG>

strefa planistyczna

PL.ZIPPZP.10417_141305-POG_1POG-48SU_20260305T150747

identyfier

<https://www.gov.pl/zagospodarowanieprzestrzenne/app/StrefaPlanistyczna/PL.ZIPPZP.10417/141305-POG/1POG-48SU/20260305T150747>

przestrzen nazw

PL.ZIPPZP.10417/141305-POG

lokalny id

1POG-48SU

wersja id

20260305T150747

poczatek wersji obiektu

2026-03-05T15:07:47

nazwa

strefa usługowa

oznaczenie

48SU

symbol

SU

obowiazuje od

2026-02-09

obowiazuje do

obecnie

status

w opracowaniu
<https://inspire.ec.europa.eu/codelist/ProcessStepGeneralValue/elaboration>

charakter ustalenia

ogólnie wiążące
<https://inspire.ec.europa.eu/codelist/RegulationNatureValue/generallyBinding>

profil podstawowy

teren usług
teren komunikacji
teren zieleni urządzonej
teren ogrodów działkowych
teren infrastruktury technicznej

maksymalna nadziemna intensywnosc zabudowy

0.6

maksymalny udzial powierzchni zabudowy

30%

maksymalna wysokosc zabudowy

22.0 m

minimalny udzial powierzchni biologicznie czynnej

30%

geometria



plan <https://www.gov.pl/zagospodarowanieprzestrzenne/app/AktPlanowaniaPrzestrzennego/PL.ZIPPZP.10417/141305-POG/1POG>

strefa planistyczna PL.ZIPPZP.10417_141305-POG_1POG-48SJ_20260208T131230

identyfier <https://www.gov.pl/zagospodarowanieprzestrzenne/app/StrefaPlanistyczna/PL.ZIPPZP.10417/141305-POG/1POG-48SJ/20260208T131230>

przestrzen nazw PL.ZIPPZP.10417/141305-POG

lokalny id 1POG-48SJ

wersja id 20260208T131230

poczatek wersji obiektu 2026-02-08T13:12:30

nazwa strefa wielofunkcyjna z zabudową mieszkaniową jednorodzinną

oznaczenie 48SJ

symbol SJ

obowiazuje od 2026-02-08

obowiazuje do obecnie

status w opracowaniu
<https://inspire.ec.europa.eu/codelist/ProcessStepGeneralValue/elaboration>

charakter ustalenia ogólnie wiążące
<https://inspire.ec.europa.eu/codelist/RegulationNatureValue/generallyBinding>

profil podstawowy teren zabudowy mieszkaniowej jednorodzinnej
teren usług
teren komunikacji
teren zieleni urządzonej
teren ogrodów działkowych
teren infrastruktury technicznej

profil dodatkowy teren zabudowy letniskowej lub rekreacji indywidualnej

maksymalna nadziemna intensywnosc zabudowy 0.6

maksymalny udzial powierzchni zabudowy 30%

maksymalna wysokosc zabudowy 10.0 m

minimalny udzial powierzchni biologicznie czynnej 40%

geometria



plan <https://www.gov.pl/zagospodarowanieprzestrzenne/app/AktPlanowaniaPrzestrzennego/PL.ZIPPZP.10417/141305-POG/1POG>

strefa planistyczna PL.ZIPPZP.10417_141305-POG_1POG-48SZ_20260207T110317

identfier <https://www.gov.pl/zagospodarowanieprzestrzenne/app/StrefaPlanistyczna/PL.ZIPPZP.10417/141305-POG/1POG-48SZ/20260207T110317>

przestrzen nazw PL.ZIPPZP.10417/141305-POG

lokalny id 1POG-48SZ

wersja id 20260207T110317

poczatek wersji obiektu 2026-02-07T11:03:17

nazwa strefa wielofunkcyjna z zabudową zagrodową

oznaczenie 48SZ

symbol SZ

obowiazuje od 2026-02-07

obowiazuje do obecnie

status w opracowaniu
<https://inspire.ec.europa.eu/codelist/ProcessStepGeneralValue/elaboration>

charakter ustalenia ogólnie wiążące
<https://inspire.ec.europa.eu/codelist/RegulationNatureValue/generallyBinding>

profil podstawowy teren zabudowy zagrodowej
teren produkcji w gospodarstwach rolnych
teren akwakultury i obsługi rybactwa
teren komunikacji
teren zieleni urządzonej
teren ogrodów działkowych
teren infrastruktury technicznej

profil dodatkowy teren usług

maksymalna nadziemna intensywnosc zabudowy 0.6

maksymalny udzial powierzchni zabudowy 30%

maksymalna wysokosc zabudowy 12.0 m

minimalny udzial powierzchni biologicznie czynnej 40%

geometria	
plan	https://www.gov.pl/zagospodarowanieprzestrzenne/app/AktPlanowaniaPrzestrzennego/PL.ZIPPZP.10417/141305-POG/1POG
strefa planistyczna	PL.ZIPPZP.10417_141305-POG_1POG-48SN_20260305T151832
identyfier	https://www.gov.pl/zagospodarowanieprzestrzenne/app/StrefaPlanistyczna/PL.ZIPPZP.10417/141305-POG/1POG-48SN/20260305T151832
przestrzen nazw	PL.ZIPPZP.10417/141305-POG
lokalny id	1POG-48SN
wersja id	20260305T151832
poczatek wersji obiektu	2026-03-05T15:18:32
nazwa	strefa zieleni i rekreacji
oznaczenie	48SN
symbol	SN
obowiazuje od	2026-03-02
obowiazuje do	obecnie
status	w opracowaniu https://inspire.ec.europa.eu/codelist/ProcessStepGeneralValue/elaboration
charakter ustalenia	ogólnie wiążące https://inspire.ec.europa.eu/codelist/RegulationNatureValue/generallyBinding
profil podstawowy	teren zieleni urządzonej teren plaży teren wód teren komunikacji teren ogrodów działkowych teren infrastruktury technicznej
profil dodatkowy	teren zieleni naturalnej
maksymalna wysokosc zabudowy	6.0 m
minimalny udzial powierzchni biologicznie czynnej	80%
geometria	



plan

<https://www.gov.pl/zagospodarowanieprzestrzenne/app/AktPlanowaniaPrzestrzennego/PL.ZIPPZP.10417/141305-POG/1POG>

strefa planistyczna

PL.ZIPPZP.10417_141305-POG_1POG-49SN_20260305T151808

identyfier

<https://www.gov.pl/zagospodarowanieprzestrzenne/app/StrefaPlanistyczna/PL.ZIPPZP.10417/141305-POG/1POG-49SN/20260305T151808>

przestrzen nazw

PL.ZIPPZP.10417/141305-POG

lokalny id

1POG-49SN

wersja id

20260305T151808

poczatek wersji obiektu

2026-03-05T15:18:08

nazwa

strefa zieleni i rekreacji

oznaczenie

49SN

symbol

SN

obowiazuje od

2026-02-15

obowiazuje do

obecnie

status

w opracowaniu
<https://inspire.ec.europa.eu/codelist/ProcessStepGeneralValue/elaboration>

charakter ustalenia

ogólnie wiążące
<https://inspire.ec.europa.eu/codelist/RegulationNatureValue/generallyBinding>

profil podstawowy

teren zieleni urządzonej
teren plaży
teren wód
teren komunikacji
teren ogrodów działkowych
teren infrastruktury technicznej

profil dodatkowy

teren zieleni naturalnej
teren lasu

maksymalna wysokosc zabudowy

6.0 m

minimalny udzial powierzchni biologicznie czynnej

80%

geometria



plan

<https://www.gov.pl/zagospodarowanieprzestrzenne/app/AktPlanowaniaPrzestrzennego/PL.ZIPPZP.10417/141305-POG/1POG>

strefa planistyczna

PL.ZIPPZP.10417_141305-POG_1POG-49SU_20260305T150743

identyfier

<https://www.gov.pl/zagospodarowanieprzestrzenne/app/StrefaPlanistyczna/PL.ZIPPZP.10417/141305-POG/1POG-49SU/20260305T150743>

przestrzen nazw

PL.ZIPPZP.10417/141305-POG

lokalny id

1POG-49SU

wersja id

20260305T150743

poczatek wersji obiektu

2026-03-05T15:07:43

nazwa

strefa usługowa

oznaczenie

49SU

symbol

SU

obowiazuje od

2026-02-26

obowiazuje do

obecnie

status

w opracowaniu
<https://inspire.ec.europa.eu/codelist/ProcessStepGeneralValue/elaboration>

charakter ustalenia

ogólnie wiążące
<https://inspire.ec.europa.eu/codelist/RegulationNatureValue/generallyBinding>

profil podstawowy

teren usług
teren komunikacji
teren zieleni urządzonej
teren ogrodów działkowych
teren infrastruktury technicznej

maksymalna nadziemna intensywnosc zabudowy

0.6

maksymalny udzial powierzchni zabudowy

30%

maksymalna wysokosc zabudowy

12.0 m

minimalny udzial powierzchni biologicznie czynnej

50%

geometria



plan	https://www.gov.pl/zagospodarowanieprzestrzenne/app/AktPlanowaniaPrzestrzennego/PL.ZIPPZP.10417/141305-POG/1POG
------	---

strefa planistyczna	PL.ZIPPZP.10417_141305-POG_1POG-49SJ_20260208T131251
---------------------	--

identfier	https://www.gov.pl/zagospodarowanieprzestrzenne/app/StrefaPlanistyczna/PL.ZIPPZP.10417/141305-POG/1POG-49SJ/20260208T131251
-----------	---

przestrzen nazw	PL.ZIPPZP.10417/141305-POG
-----------------	----------------------------

lokalny id	1POG-49SJ
------------	-----------

wersja id	20260208T131251
-----------	-----------------

poczatek wersji obiektu	2026-02-08T13:12:51
-------------------------	---------------------

nazwa	strefa wielofunkcyjna z zabudową mieszkaniową jednorodzinną
-------	---

oznaczenie	49SJ
------------	------

symbol	SJ
--------	----

obowiazuje od	2026-02-15
---------------	------------

obowiazuje do	obecnie
---------------	---------

status	w opracowaniu https://inspire.ec.europa.eu/codelist/ProcessStepGeneralValue/elaboration
--------	--

charakter ustalenia	ogólnie wiążące https://inspire.ec.europa.eu/codelist/RegulationNatureValue/generallyBinding
---------------------	--

profil podstawowy	teren zabudowy mieszkaniowej jednorodzinnej teren usług teren komunikacji teren zieleni urządzonej teren ogrodów działkowych teren infrastruktury technicznej
-------------------	--

maksymalna nadziemna intensywnosc zabudowy	0.6
--	-----

maksymalny udzial powierzchni zabudowy	30%
--	-----

maksymalna wysokosc zabudowy	10.0 m
------------------------------	--------

minimalny udzial powierzchni biologicznie czynnej	40%
---	-----

geometria	
-----------	--



plan

<https://www.gov.pl/zagospodarowanieprzestrzenne/app/AktPlanowaniaPrzestrzennego/PL.ZIPPZP.10417/141305-POG/1POG>

strefa planistyczna

PL.ZIPPZP.10417_141305-POG_1POG-49SZ_20260207T110345

identyfier

<https://www.gov.pl/zagospodarowanieprzestrzenne/app/StrefaPlanistyczna/PL.ZIPPZP.10417/141305-POG/1POG-49SZ/20260207T110345>

przestrzen nazw

PL.ZIPPZP.10417/141305-POG

lokalny id

1POG-49SZ

wersja id

20260207T110345

początek wersji obiektu

2026-02-07T11:03:45

nazwa

strefa wielofunkcyjna z zabudową zagrodową

oznaczenie

49SZ

symbol

SZ

obowiązuje od

2026-02-07

obowiązuje do

obecnie

status

w opracowaniu
<https://inspire.ec.europa.eu/codelist/ProcessStepGeneralValue/elaboration>

charakter ustalenia

ogólnie wiążące
<https://inspire.ec.europa.eu/codelist/RegulationNatureValue/generallyBinding>

profil podstawowy

teren zabudowy zagrodowej
teren produkcji w gospodarstwach rolnych
teren akwakultury i obsługi rybactwa
teren komunikacji
teren zieleni urządzonej
teren ogrodów działkowych
teren infrastruktury technicznej

profil dodatkowy

teren usług

maksymalna nadziemna intensywność zabudowy

0.6

maksymalny udział powierzchni zabudowy

40%

maksymalna wysokość zabudowy

12.0 m

minimalny udział powierzchni biologicznie czynnej

30%

geometria	
plan	https://www.gov.pl/zagospodarowanieprzestrzenne/app/AktPlanowaniaPrzestrzennego/PL.ZIPPZP.10417/141305-POG/1POG
strefa planistyczna	PL.ZIPPZP.10417_141305-POG_1POG-50SO_20260226T200754
identyfier	https://www.gov.pl/zagospodarowanieprzestrzenne/app/StrefaPlanistyczna/PL.ZIPPZP.10417/141305-POG/1POG-50SO/20260226T200754
przestrzen nazw	PL.ZIPPZP.10417/141305-POG
lokalny id	1POG-50SO
wersja id	20260226T200754
poczatek wersji obiektu	2026-02-26T20:07:54
nazwa	strefa otwarta
oznaczenie	50SO
symbol	SO
obowiazuje od	2026-02-14
obowiazuje do	obecnie
status	w opracowaniu https://inspire.ec.europa.eu/codelist/ProcessStepGeneralValue/elaboration
charakter ustalenia	ogólnie wiążące https://inspire.ec.europa.eu/codelist/RegulationNatureValue/generallyBinding
profil podstawowy	teren rolnictwa z zakazem zabudowy teren lasu teren zieleni naturalnej teren wód teren komunikacji teren ogrodów działkowych teren infrastruktury technicznej
maksymalna nadziemna intensywnosc zabudowy	0.6
maksymalny udzial powierzchni zabudowy	30%
maksymalna wysokosc zabudowy	12.0 m
minimalny udzial powierzchni biologicznie czynnej	40%
geometria	



plan	https://www.gov.pl/zagospodarowanieprzestrzenne/app/AktPlanowaniaPrzestrzennego/PL.ZIPPZP.10417/141305-POG/1POG
------	---

strefa planistyczna	PL.ZIPPZP.10417_141305-POG_1POG-50SN_20260305T151803
---------------------	--

identfier	https://www.gov.pl/zagospodarowanieprzestrzenne/app/StrefaPlanistyczna/PL.ZIPPZP.10417/141305-POG/1POG-50SN/20260305T151803
-----------	---

przestrzen nazw	PL.ZIPPZP.10417/141305-POG
-----------------	----------------------------

lokalny id	1POG-50SN
------------	-----------

wersja id	20260305T151803
-----------	-----------------

poczatek wersji obiektu	2026-03-05T15:18:03
-------------------------	---------------------

nazwa	strefa zieleni i rekreacji
-------	----------------------------

oznaczenie	50SN
------------	------

symbol	SN
--------	----

obowiazuje od	2026-02-08
---------------	------------

obowiazuje do	obecnie
---------------	---------

status	w opracowaniu https://inspire.ec.europa.eu/codelist/ProcessStepGeneralValue/elaboration
--------	--

charakter ustalenia	ogólnie wiążące https://inspire.ec.europa.eu/codelist/RegulationNatureValue/generallyBinding
---------------------	--

profil podstawowy	teren zieleni urządzonej teren plaży teren wód teren komunikacji teren ogrodów działkowych teren infrastruktury technicznej
-------------------	--

profil dodatkowy	teren zieleni naturalnej teren lasu
------------------	--

maksymalna wysokosc zabudowy	6.0 m
------------------------------	-------

minimalny udzial powierzchni biologicznie czynnej	80%
---	-----

geometria	
-----------	--



plan

<https://www.gov.pl/zagospodarowanieprzestrzenne/app/AktPlanowaniaPrzestrzennego/PL.ZIPPZP.10417/141305-POG/1POG>

strefa planistyczna

PL.ZIPPZP.10417_141305-POG_1POG-50SU_20260305T150736

identyfier

<https://www.gov.pl/zagospodarowanieprzestrzenne/app/StrefaPlanistyczna/PL.ZIPPZP.10417/141305-POG/1POG-50SU/20260305T150736>

przestrzen nazw

PL.ZIPPZP.10417/141305-POG

lokalny id

1POG-50SU

wersja id

20260305T150736

poczatek wersji obiektu

2026-03-05T15:07:36

nazwa

strefa usługowa

oznaczenie

50SU

symbol

SU

obowiazuje od

2026-02-09

obowiazuje do

obecnie

status

w opracowaniu
<https://inspire.ec.europa.eu/codelist/ProcessStepGeneralValue/elaboration>

charakter ustalenia

ogólnie wiążące
<https://inspire.ec.europa.eu/codelist/RegulationNatureValue/generallyBinding>

profil podstawowy

teren usług
teren komunikacji
teren zieleni urządzonej
teren ogrodów działkowych
teren infrastruktury technicznej

maksymalna nadziemna intensywnosc zabudowy

0.5

maksymalny udzial powierzchni zabudowy

50%

maksymalna wysokosc zabudowy

12.0 m

minimalny udzial powierzchni biologicznie czynnej

30%

geometria



plan

<https://www.gov.pl/zagospodarowanieprzestrzenne/app/AktPlanowaniaPrzestrzennego/PL.ZIPPZP.10417/141305-POG/1POG>

strefa planistyczna

PL.ZIPPZP.10417_141305-POG_1POG-50SJ_20260208T131311

identyfier

<https://www.gov.pl/zagospodarowanieprzestrzenne/app/StrefaPlanistyczna/PL.ZIPPZP.10417/141305-POG/1POG-50SJ/20260208T131311>

przestrzen nazw

PL.ZIPPZP.10417/141305-POG

lokalny id

1POG-50SJ

wersja id

20260208T131311

początek wersji obiektu

2026-02-08T13:13:11

nazwa

strefa wielofunkcyjna z zabudową mieszkaniową jednorodzinną

oznaczenie

50SJ

symbol

SJ

obowiązuje od

2026-02-08

obowiązuje do

obecnie

status

w opracowaniu
<https://inspire.ec.europa.eu/codelist/ProcessStepGeneralValue/elaboration>

charakter ustalenia

ogólnie wiążące
<https://inspire.ec.europa.eu/codelist/RegulationNatureValue/generallyBinding>

profil podstawowy

teren zabudowy mieszkaniowej jednorodzinnej
 teren usług
 teren komunikacji
 teren zieleni urządzonej
 teren ogrodów działkowych
 teren infrastruktury technicznej

maksymalna nadziemna intensywnosc zabudowy

0.6

maksymalny udział powierzchni zabudowy

30%

maksymalna wysokosc zabudowy

10.0 m

minimalny udział powierzchni biologicznie czynnej

40%

geometria



plan

<https://www.gov.pl/zagospodarowanieprzestrzenne/app/AktPlanowaniaPrzestrzennego/PL.ZIPPZP.10417/141305-POG/1POG>

strefa planistyczna

PL.ZIPPZP.10417_141305-POG_1POG-50SZ_20260207T110501

identfier

<https://www.gov.pl/zagospodarowanieprzestrzenne/app/StrefaPlanistyczna/PL.ZIPPZP.10417/141305-POG/1POG-50SZ/20260207T110501>

przestrzen nazw

PL.ZIPPZP.10417/141305-POG

lokalny id

1POG-50SZ

wersja id

20260207T110501

poczatek wersji obiektu

2026-02-07T11:05:01

nazwa

strefa wielofunkcyjna z zabudową zagrodową

oznaczenie

50SZ

symbol

SZ

obowiazuje od

2026-02-14

obowiazuje do

obecnie

status

w opracowaniu
<https://inspire.ec.europa.eu/codelist/ProcessStepGeneralValue/elaboration>

charakter ustalenia

ogólnie wiążące
<https://inspire.ec.europa.eu/codelist/RegulationNatureValue/generallyBinding>

profil podstawowy

teren zabudowy zagrodowej
teren produkcji w gospodarstwach rolnych
teren akwakultury i obsługi rybactwa
teren komunikacji
teren zieleni urządzonej
teren ogrodów działkowych
teren infrastruktury technicznej

profil dodatkowy

teren usług

maksymalna nadziemna intensywnosc zabudowy

0.6

maksymalny udzial powierzchni zabudowy

30%

maksymalna wysokosc zabudowy

12.0 m

minimalny udzial powierzchni biologicznie czynnej

40%

geometria	
plan	https://www.gov.pl/zagospodarowanieprzestrzenne/app/AktPlanowaniaPrzestrzennego/PL.ZIPPZP.10417/141305-POG/1POG
strefa planistyczna	PL.ZIPPZP.10417_141305-POG_1POG-51SO_20260226T200538
identfier	https://www.gov.pl/zagospodarowanieprzestrzenne/app/StrefaPlanistyczna/PL.ZIPPZP.10417/141305-POG/1POG-51SO/20260226T200538
przestrzen nazw	PL.ZIPPZP.10417/141305-POG
lokalny id	1POG-51SO
wersja id	20260226T200538
poczatek wersji obiektu	2026-02-26T20:05:38
nazwa	strefa otwarta
oznaczenie	51SO
symbol	SO
obowiazuje od	2026-02-10
obowiazuje do	obecnie
status	w opracowaniu https://inspire.ec.europa.eu/codelist/ProcessStepGeneralValue/elaboration
charakter ustalenia	ogólnie wiążące https://inspire.ec.europa.eu/codelist/RegulationNatureValue/generallyBinding
profil podstawowy	teren rolnictwa z zakazem zabudowy teren lasu teren zieleni naturalnej teren wód teren komunikacji teren ogrodów działkowych teren infrastruktury technicznej
profil dodatkowy	teren elektrowni słonecznej
maksymalna wysokosc zabudowy	10.0 m
minimalny udzial powierzchni biologicznie czynnej	30%
geometria	



plan

<https://www.gov.pl/zagospodarowanieprzestrzenne/app/AktPlanowaniaPrzestrzennego/PL.ZIPPZP.10417/141305-POG/1POG>

strefa planistyczna

PL.ZIPPZP.10417_141305-POG_1POG-51SU_20260305T150730

identyfier

<https://www.gov.pl/zagospodarowanieprzestrzenne/app/StrefaPlanistyczna/PL.ZIPPZP.10417/141305-POG/1POG-51SU/20260305T150730>

przestrzen nazw

PL.ZIPPZP.10417/141305-POG

lokalny id

1POG-51SU

wersja id

20260305T150730

poczatek wersji obiektu

2026-03-05T15:07:30

nazwa

strefa usługowa

oznaczenie

51SU

symbol

SU

obowiazuje od

2026-02-09

obowiazuje do

obecnie

status

w opracowaniu
<https://inspire.ec.europa.eu/codelist/ProcessStepGeneralValue/elaboration>

charakter ustalenia

ogólnie wiążące
<https://inspire.ec.europa.eu/codelist/RegulationNatureValue/generallyBinding>

profil podstawowy

teren usług
teren komunikacji
teren zieleni urządzonej
teren ogrodów działkowych
teren infrastruktury technicznej

maksymalna nadziemna intensywnosc zabudowy

1.8

maksymalny udzial powierzchni zabudowy

60%

maksymalna wysokosc zabudowy

15.0 m

minimalny udzial powierzchni biologicznie czynnej

30%

geometria



plan

<https://www.gov.pl/zagospodarowanieprzestrzenne/app/AktPlanowaniaPrzestrzennego/PL.ZIPPZP.10417/141305-POG/1POG>

strefa planistyczna

PL.ZIPPZP.10417_141305-POG_1POG-51SN_20260305T153645

identyfier

<https://www.gov.pl/zagospodarowanieprzestrzenne/app/StrefaPlanistyczna/PL.ZIPPZP.10417/141305-POG/1POG-51SN/20260305T153645>

przestrzen nazw

PL.ZIPPZP.10417/141305-POG

lokalny id

1POG-51SN

wersja id

20260305T153645

poczatek wersji obiektu

2026-03-05T15:36:45

nazwa

strefa zieleni i rekreacji

oznaczenie

51SN

symbol

SN

obowiazuje od

2026-02-08

obowiazuje do

obecnie

status

w opracowaniu
<https://inspire.ec.europa.eu/codelist/ProcessStepGeneralValue/elaboration>

charakter ustalenia

ogólnie wiążące
<https://inspire.ec.europa.eu/codelist/RegulationNatureValue/generallyBinding>

profil podstawowy

teren zieleni urządzonej
teren plaży
teren wód
teren komunikacji
teren ogrodów działkowych
teren infrastruktury technicznej

profil dodatkowy

teren usług turystyki
teren zieleni naturalnej

maksymalna nadziemna intensywnosc zabudowy

0.6

maksymalny udzial powierzchni zabudowy

30%

maksymalna wysokosc zabudowy

10.0 m

minimalny udzial powierzchni biologicznie czynnej

50%

geometria



plan

<https://www.gov.pl/zagospodarowanieprzestrzenne/app/AktPlanowaniaPrzestrzennego/PL.ZIPPZP.10417/141305-POG/1POG>

strefa planistyczna

PL.ZIPPZP.10417_141305-POG_1POG-51SJ_20260211T125723

identyfier

<https://www.gov.pl/zagospodarowanieprzestrzenne/app/StrefaPlanistyczna/PL.ZIPPZP.10417/141305-POG/1POG-51SJ/20260211T125723>

przestrzen nazw

PL.ZIPPZP.10417/141305-POG

lokalny id

1POG-51SJ

wersja id

20260211T125723

początek wersji obiektu

2026-02-11T12:57:23

nazwa

strefa wielofunkcyjna z zabudową mieszkaniową jednorodzinną

oznaczenie

51SJ

symbol

SJ

obowiązuje od

2026-02-11

obowiązuje do

obecnie

status

w opracowaniu
<https://inspire.ec.europa.eu/codelist/ProcessStepGeneralValue/elaboration>

charakter ustalenia

ogólnie wiążące
<https://inspire.ec.europa.eu/codelist/RegulationNatureValue/generallyBinding>

profil podstawowy

teren zabudowy mieszkaniowej jednorodzinnej
teren usług
teren komunikacji
teren zieleni urządzonej
teren ogrodów działkowych
teren infrastruktury technicznej

maksymalna nadziemna intensywność zabudowy

0.6

maksymalny udział powierzchni zabudowy

30%

maksymalna wysokość zabudowy

10.0 m

minimalny udział powierzchni biologicznie czynnej

40%

geometria



plan

<https://www.gov.pl/zagospodarowanieprzestrzenne/app/AktPlanowaniaPrzestrzennego/PL.ZIPPZP.10417/141305-POG/1POG>

strefa planistyczna

PL.ZIPPZP.10417_141305-POG_1POG-51SZ_20260226T173506

identyfier

<https://www.gov.pl/zagospodarowanieprzestrzenne/app/StrefaPlanistyczna/PL.ZIPPZP.10417/141305-POG/1POG-51SZ/20260226T173506>

przestrzen nazw

PL.ZIPPZP.10417/141305-POG

lokalny id

1POG-51SZ

wersja id

20260226T173506

poczatek wersji obiektu

2026-02-26T17:35:06

nazwa

strefa wielofunkcyjna z zabudową zagrodową

oznaczenie

51SZ

symbol

SZ

obowiazuje od

2026-02-07

obowiazuje do

obecnie

status

w opracowaniu
<https://inspire.ec.europa.eu/codelist/ProcessStepGeneralValue/elaboration>

charakter ustalenia

ogólnie wiążące
<https://inspire.ec.europa.eu/codelist/RegulationNatureValue/generallyBinding>

profil podstawowy

teren zabudowy zagrodowej
teren produkcji w gospodarstwach rolnych
teren akwakultury i obsługi rybactwa
teren komunikacji
teren zieleni urządzonej
teren ogrodów działkowych
teren infrastruktury technicznej

maksymalna nadziemna intensywnosc zabudowy

0.6

maksymalny udzial powierzchni zabudowy

30%

maksymalna wysokosc zabudowy

12.0 m

minimalny udzial powierzchni biologicznie czynnej

40%

geometria



plan

<https://www.gov.pl/zagospodarowanieprzestrzenne/app/AktPlanowaniaPrzestrzennego/PL.ZIPPZP.10417/141305-POG/1POG>

strefa planistyczna

PL.ZIPPZP.10417_141305-POG_1POG-52SO_20260210T170915

identyfier

<https://www.gov.pl/zagospodarowanieprzestrzenne/app/StrefaPlanistyczna/PL.ZIPPZP.10417/141305-POG/1POG-52SO/20260210T170915>

przestrzen nazw

PL.ZIPPZP.10417/141305-POG

lokalny id

1POG-52SO

wersja id

20260210T170915

poczatek wersji obiektu

2026-02-10T17:09:15

nazwa

strefa otwarta

oznaczenie

52SO

symbol

SO

obowiazuje od

2026-02-10

obowiazuje do

obecnie

status

w opracowaniu
<https://inspire.ec.europa.eu/codelist/ProcessStepGeneralValue/elaboration>

charakter ustalenia

ogólnie wiążące
<https://inspire.ec.europa.eu/codelist/RegulationNatureValue/generallyBinding>

profil podstawowy

teren rolnictwa z zakazem zabudowy
teren lasu
teren zieleni naturalnej
teren wód
teren komunikacji
teren ogrodów działkowych
teren infrastruktury technicznej

maksymalna wysokosc zabudowy

10.0 m

geometria



plan

<https://www.gov.pl/zagospodarowanieprzestrzenne/app/AktPlanowaniaPrzestrzennego/PL.ZIPPZP.10417/141305-POG/1POG>

strefa planistyczna

PL.ZIPPZP.10417_141305-POG_1POG-52SU_20260305T150723

identyfier

<https://www.gov.pl/zagospodarowanieprzestrzenne/app/StrefaPlanistyczna/PL.ZIPPZP.10417/141305-POG/1POG-52SU/20260305T150723>

przestrzen nazw

PL.ZIPPZP.10417/141305-POG

lokalny id

1POG-52SU

wersja id

20260305T150723

poczatek wersji obiektu

2026-03-05T15:07:23

nazwa

strefa usługowa

oznaczenie

52SU

symbol

SU

obowiazuje od

2026-02-09

obowiazuje do

obecnie

status

w opracowaniu
<https://inspire.ec.europa.eu/codelist/ProcessStepGeneralValue/elaboration>

charakter ustalenia

ogólnie wiążące
<https://inspire.ec.europa.eu/codelist/RegulationNatureValue/generallyBinding>

profil podstawowy

teren usług
teren komunikacji
teren zieleni urządzonej
teren ogrodów działkowych
teren infrastruktury technicznej

maksymalna nadziemna intensywnosc zabudowy

0.6

maksymalny udzial powierzchni zabudowy

30%

maksymalna wysokosc zabudowy

12.0 m

minimalny udzial powierzchni biologicznie czynnej

30%

geometria



plan

<https://www.gov.pl/zagospodarowanieprzestrzenne/app/AktPlanowaniaPrzestrzennego/PL.ZIPPZP.10417/141305-POG/1POG>

strefa planistyczna

PL.ZIPPZP.10417_141305-POG_1POG-52SN_20260305T151739

identyfier

<https://www.gov.pl/zagospodarowanieprzestrzenne/app/StrefaPlanistyczna/PL.ZIPPZP.10417/141305-POG/1POG-52SN/20260305T151739>

przestrzen nazw

PL.ZIPPZP.10417/141305-POG

lokalny id

1POG-52SN

wersja id

20260305T151739

poczatek wersji obiektu

2026-03-05T15:17:39

nazwa

strefa zieleni i rekreacji

oznaczenie

52SN

symbol

SN

obowiazuje od

2026-02-08

obowiazuje do

obecnie

status

w opracowaniu
<https://inspire.ec.europa.eu/codelist/ProcessStepGeneralValue/elaboration>

charakter ustalenia

ogólnie wiążące
<https://inspire.ec.europa.eu/codelist/RegulationNatureValue/generallyBinding>

profil podstawowy

teren zieleni urządzonej
teren plaży
teren wód
teren komunikacji
teren ogrodów działkowych
teren infrastruktury technicznej

profil dodatkowy

teren usług turystyki

maksymalna nadziemna intensywnosc zabudowy

0.6

maksymalny udzial powierzchni zabudowy

30%

maksymalna wysokosc zabudowy

10.0 m

minimalny udzial powierzchni biologicznie czynnej

50%

geometria



plan

<https://www.gov.pl/zagospodarowanieprzestrzenne/app/AktPlanowaniaPrzestrzennego/PL.ZIPPZP.10417/141305-POG/1POG>

strefa planistyczna

PL.ZIPPZP.10417_141305-POG_1POG-52SJ_20260211T125640

identyfier

<https://www.gov.pl/zagospodarowanieprzestrzenne/app/StrefaPlanistyczna/PL.ZIPPZP.10417/141305-POG/1POG-52SJ/20260211T125640>

przestrzen nazw

PL.ZIPPZP.10417/141305-POG

lokalny id

1POG-52SJ

wersja id

20260211T125640

początek wersji obiektu

2026-02-11T12:56:40

nazwa

strefa wielofunkcyjna z zabudową mieszkaniową jednorodzinną

oznaczenie

52SJ

symbol

SJ

obowiązuje od

2026-02-11

obowiązuje do

obecnie

status

w opracowaniu
<https://inspire.ec.europa.eu/codelist/ProcessStepGeneralValue/elaboration>

charakter ustalenia

ogólnie wiążące
<https://inspire.ec.europa.eu/codelist/RegulationNatureValue/generallyBinding>

profil podstawowy

teren zabudowy mieszkaniowej jednorodzinnej
teren usług
teren komunikacji
teren zieleni urządzonej
teren ogrodów działkowych
teren infrastruktury technicznej

maksymalna nadziemna intensywność zabudowy

0.6

maksymalny udział powierzchni zabudowy

30%

maksymalna wysokość zabudowy

10.0 m

minimalny udział powierzchni biologicznie czynnej

40%

geometria



plan

<https://www.gov.pl/zagospodarowanieprzestrzenne/app/AktPlanowaniaPrzestrzennego/PL.ZIPPZP.10417/141305-POG/1POG>

strefa planistyczna

PL.ZIPPZP.10417_141305-POG_1POG-52SZ_20260207T110558

identyfier

<https://www.gov.pl/zagospodarowanieprzestrzenne/app/StrefaPlanistyczna/PL.ZIPPZP.10417/141305-POG/1POG-52SZ/20260207T110558>

przestrzen nazw

PL.ZIPPZP.10417/141305-POG

lokalny id

1POG-52SZ

wersja id

20260207T110558

poczatek wersji obiektu

2026-02-07T11:05:58

nazwa

strefa wielofunkcyjna z zabudową zagrodową

oznaczenie

52SZ

symbol

SZ

obowiazuje od

2026-02-07

obowiazuje do

obecnie

status

w opracowaniu
<https://inspire.ec.europa.eu/codelist/ProcessStepGeneralValue/elaboration>

charakter ustalenia

ogólnie wiążące
<https://inspire.ec.europa.eu/codelist/RegulationNatureValue/generallyBinding>

profil podstawowy

teren zabudowy zagrodowej
teren produkcji w gospodarstwach rolnych
teren akwakultury i obsługi rybactwa
teren komunikacji
teren zieleni urządzonej
teren ogrodów działkowych
teren infrastruktury technicznej

maksymalna nadziemna intensywnosc zabudowy

0.6

maksymalny udzial powierzchni zabudowy

30%

maksymalna wysokosc zabudowy

12.0 m

minimalny udzial powierzchni biologicznie czynnej

40%

geometria



plan

<https://www.gov.pl/zagospodarowanieprzestrzenne/app/AktPlanowaniaPrzestrzennego/PL.ZIPPZP.10417/141305-POG/1POG>

strefa planistyczna

PL.ZIPPZP.10417_141305-POG_1POG-53SN_20260305T151732

identyfier

<https://www.gov.pl/zagospodarowanieprzestrzenne/app/StrefaPlanistyczna/PL.ZIPPZP.10417/141305-POG/1POG-53SN/20260305T151732>

przestrzen nazw

PL.ZIPPZP.10417/141305-POG

lokalny id

1POG-53SN

wersja id

20260305T151732

poczatek wersji obiektu

2026-03-05T15:17:32

nazwa

strefa zieleni i rekreacji

oznaczenie

53SN

symbol

SN

obowiazuje od

2026-02-08

obowiazuje do

obecnie

status

w opracowaniu
<https://inspire.ec.europa.eu/codelist/ProcessStepGeneralValue/elaboration>

charakter ustalenia

ogólnie wiążące
<https://inspire.ec.europa.eu/codelist/RegulationNatureValue/generallyBinding>

profil podstawowy

teren zieleni urządzonej
teren plaży
teren wód
teren komunikacji
teren ogrodów działkowych
teren infrastruktury technicznej

profil dodatkowy

teren usług sportu i rekreacji
teren usług kultury i rozrywki

maksymalna wysokosc zabudowy

10.0 m

minimalny udzial powierzchni biologicznie czynnej

70%

geometria



plan

<https://www.gov.pl/zagospodarowanieprzestrzenne/app/AktPlanowaniaPrzestrzennego/PL.ZIPPZP.10417/141305-POG/1POG>

strefa planistyczna

PL.ZIPPZP.10417_141305-POG_1POG-53SU_20260305T150718

identyfier

<https://www.gov.pl/zagospodarowanieprzestrzenne/app/StrefaPlanistyczna/PL.ZIPPZP.10417/141305-POG/1POG-53SU/20260305T150718>

przestrzen nazw

PL.ZIPPZP.10417/141305-POG

lokalny id

1POG-53SU

wersja id

20260305T150718

poczatek wersji obiektu

2026-03-05T15:07:18

nazwa

strefa usługowa

oznaczenie

53SU

symbol

SU

obowiazuje od

2026-02-09

obowiazuje do

obecnie

status

w opracowaniu
<https://inspire.ec.europa.eu/codelist/ProcessStepGeneralValue/elaboration>

charakter ustalenia

ogólnie wiążące
<https://inspire.ec.europa.eu/codelist/RegulationNatureValue/generallyBinding>

profil podstawowy

teren usług
teren komunikacji
teren zieleni urządzonej
teren ogrodów działkowych
teren infrastruktury technicznej

maksymalna nadziemna intensywnosc zabudowy

0.4

maksymalny udzial powierzchni zabudowy

20%

maksymalna wysokosc zabudowy

15.0 m

minimalny udzial powierzchni biologicznie czynnej

40%

geometria



plan

<https://www.gov.pl/zagospodarowanieprzestrzenne/app/AktPlanowaniaPrzestrzennego/PL.ZIPPZP.10417/141305-POG/1POG>

strefa planistyczna

PL.ZIPPZP.10417_141305-POG_1POG-53SJ_20260211T125805

identyfier

<https://www.gov.pl/zagospodarowanieprzestrzenne/app/StrefaPlanistyczna/PL.ZIPPZP.10417/141305-POG/1POG-53SJ/20260211T125805>

przestrzen nazw

PL.ZIPPZP.10417/141305-POG

lokalny id

1POG-53SJ

wersja id

20260211T125805

poczatek wersji obiektu

2026-02-11T12:58:05

nazwa

strefa wielofunkcyjna z zabudową mieszkaniową jednorodzinną

oznaczenie

53SJ

symbol

SJ

obowiazuje od

2026-02-11

obowiazuje do

obecnie

status

w opracowaniu
<https://inspire.ec.europa.eu/codelist/ProcessStepGeneralValue/elaboration>

charakter ustalenia

ogólnie wiążące
<https://inspire.ec.europa.eu/codelist/RegulationNatureValue/generallyBinding>

profil podstawowy

teren zabudowy mieszkaniowej jednorodzinnej
teren usług
teren komunikacji
teren zieleni urządzonej
teren ogrodów działkowych
teren infrastruktury technicznej

profil dodatkowy

teren zabudowy letniskowej lub rekreacji indywidualnej

maksymalna nadziemna intensywnosc zabudowy

0.6

maksymalny udzial powierzchni zabudowy

30%

maksymalna wysokosc zabudowy

10.0 m

minimalny udzial powierzchni biologicznie czynnej

40%

geometria



plan

<https://www.gov.pl/zagospodarowanieprzestrzenne/app/AktPlanowaniaPrzestrzennego/PL.ZIPPZP.10417/141305-POG/1POG>

strefa planistyczna

PL.ZIPPZP.10417_141305-POG_1POG-53SO_20260226T200354

identyfier

<https://www.gov.pl/zagospodarowanieprzestrzenne/app/StrefaPlanistyczna/PL.ZIPPZP.10417/141305-POG/1POG-53SO/20260226T200354>

przestrzen nazw

PL.ZIPPZP.10417/141305-POG

lokalny id

1POG-53SO

wersja id

20260226T200354

poczatek wersji obiektu

2026-02-26T20:03:54

nazwa

strefa otwarta

oznaczenie

53SO

symbol

SO

obowiazuje od

2026-02-10

obowiazuje do

obecnie

status

w opracowaniu
<https://inspire.ec.europa.eu/codelist/ProcessStepGeneralValue/elaboration>

charakter ustalenia

ogólnie wiążące
<https://inspire.ec.europa.eu/codelist/RegulationNatureValue/generallyBinding>

profil podstawowy

teren rolnictwa z zakazem zabudowy
teren lasu
teren zieleni naturalnej
teren wód
teren komunikacji
teren ogrodów działkowych
teren infrastruktury technicznej

profil dodatkowy

teren elektrowni słonecznej

maksymalna wysokosc zabudowy

10.0 m

minimalny udzial powierzchni biologicznie czynnej

30%

geometria



plan

<https://www.gov.pl/zagospodarowanieprzestrzenne/app/AktPlanowaniaPrzestrzennego/PL.ZIPPZP.10417/141305-POG/1POG>

strefa planistyczna

PL.ZIPPZP.10417_141305-POG_1POG-53SZ_20260207T110620

identyfier

<https://www.gov.pl/zagospodarowanieprzestrzenne/app/StrefaPlanistyczna/PL.ZIPPZP.10417/141305-POG/1POG-53SZ/20260207T110620>

przestrzen nazw

PL.ZIPPZP.10417/141305-POG

lokalny id

1POG-53SZ

wersja id

20260207T110620

poczatek wersji obiektu

2026-02-07T11:06:20

nazwa

strefa wielofunkcyjna z zabudową zagrodową

oznaczenie

53SZ

symbol

SZ

obowiazuje od

2026-02-07

obowiazuje do

obecnie

status

w opracowaniu
<https://inspire.ec.europa.eu/codelist/ProcessStepGeneralValue/elaboration>

charakter ustalenia

ogólnie wiążące
<https://inspire.ec.europa.eu/codelist/RegulationNatureValue/generallyBinding>

profil podstawowy

teren zabudowy zagrodowej
teren produkcji w gospodarstwach rolnych
teren akwakultury i obsługi rybactwa
teren komunikacji
teren zieleni urządzonej
teren ogrodów działkowych
teren infrastruktury technicznej

maksymalna nadziemna intensywnosc zabudowy

0.6

maksymalny udzial powierzchni zabudowy

30%

maksymalna wysokosc zabudowy

12.0 m

minimalny udzial powierzchni biologicznie czynnej

40%

geometria



plan

<https://www.gov.pl/zagospodarowanieprzestrzenne/app/AktPlanowaniaPrzestrzennego/PL.ZIPPZP.10417/141305-POG/1POG>

strefa planistyczna

PL.ZIPPZP.10417_141305-POG_1POG-54SN_20260305T151717

identyfier

<https://www.gov.pl/zagospodarowanieprzestrzenne/app/StrefaPlanistyczna/PL.ZIPPZP.10417/141305-POG/1POG-54SN/20260305T151717>

przestrzen nazw

PL.ZIPPZP.10417/141305-POG

lokalny id

1POG-54SN

wersja id

20260305T151717

poczatek wersji obiektu

2026-03-05T15:17:17

nazwa

strefa zieleni i rekreacji

oznaczenie

54SN

symbol

SN

obowiazuje od

2026-02-09

obowiazuje do

obecnie

status

w opracowaniu
<https://inspire.ec.europa.eu/codelist/ProcessStepGeneralValue/elaboration>

charakter ustalenia

ogólnie wiążące
<https://inspire.ec.europa.eu/codelist/RegulationNatureValue/generallyBinding>

profil podstawowy

teren zieleni urządzonej
teren plaży
teren wód
teren komunikacji
teren ogrodów działkowych
teren infrastruktury technicznej

profil dodatkowy

teren usług sportu i rekreacji
teren usług kultury i rozrywki
teren usług edukacji

maksymalna nadziemna intensywnosc zabudowy

0.2

maksymalny udzial powierzchni zabudowy

10%

maksymalna wysokosc zabudowy

10.0 m

minimalny udzial powierzchni biologicznie czynnej

50%

geometria



plan

<https://www.gov.pl/zagospodarowanieprzestrzenne/app/AktPlanowaniaPrzestrzennego/PL.ZIPPZP.10417/141305-POG/1POG>

strefa planistyczna

PL.ZIPPZP.10417_141305-POG_1POG-54SU_20260305T150712

identfier

<https://www.gov.pl/zagospodarowanieprzestrzenne/app/StrefaPlanistyczna/PL.ZIPPZP.10417/141305-POG/1POG-54SU/20260305T150712>

przestrzen nazw

PL.ZIPPZP.10417/141305-POG

lokalny id

1POG-54SU

wersja id

20260305T150712

początek wersji obiektu

2026-03-05T15:07:12

nazwa

strefa usługowa

oznaczenie

54SU

symbol

SU

obowiązuje od

2026-02-09

obowiązuje do

obecnie

status

w opracowaniu
<https://inspire.ec.europa.eu/codelist/ProcessStepGeneralValue/elaboration>

charakter ustalenia

ogólnie wiążące
<https://inspire.ec.europa.eu/codelist/RegulationNatureValue/generallyBinding>

profil podstawowy

teren usług
teren komunikacji
teren zieleni urządzonej
teren ogrodów działkowych
teren infrastruktury technicznej

maksymalna nadziemna intensywność zabudowy

1.2

maksymalny udział powierzchni zabudowy

60%

maksymalna wysokość zabudowy

10.0 m

minimalny udział powierzchni biologicznie czynnej

30%

geometria



plan <https://www.gov.pl/zagospodarowanieprzestrzenne/app/AktPlanowaniaPrzestrzennego/PL.ZIPPZP.10417/141305-POG/1POG>

strefa planistyczna PL.ZIPPZP.10417_141305-POG_1POG-54SJ_20260210T193413

identyfier <https://www.gov.pl/zagospodarowanieprzestrzenne/app/StrefaPlanistyczna/PL.ZIPPZP.10417/141305-POG/1POG-54SJ/20260210T193413>

przestrzen nazw PL.ZIPPZP.10417/141305-POG

lokalny id 1POG-54SJ

wersja id 20260210T193413

początek wersji obiektu 2026-02-10T19:34:13

nazwa strefa wielofunkcyjna z zabudową mieszkaniową jednorodzinną

oznaczenie 54SJ

symbol SJ

obowiązuje od 2026-02-08

obowiązuje do obecnie

status w opracowaniu
<https://inspire.ec.europa.eu/codelist/ProcessStepGeneralValue/elaboration>

charakter ustalenia ogólnie wiążące
<https://inspire.ec.europa.eu/codelist/RegulationNatureValue/generallyBinding>

profil podstawowy teren zabudowy mieszkaniowej jednorodzinnej
teren usług
teren komunikacji
teren zieleni urządzonej
teren ogrodów działkowych
teren infrastruktury technicznej

maksymalna nadziemna intensywnosc zabudowy 0.6

maksymalny udział powierzchni zabudowy 30%

maksymalna wysokosc zabudowy 10.0 m

minimalny udział powierzchni biologicznie czynnej 40%

geometria



plan <https://www.gov.pl/zagospodarowanieprzestrzenne/app/AktPlanowaniaPrzestrzennego/PL.ZIPPZP.10417/141305-POG/1POG>

strefa planistyczna PL.ZIPPZP.10417_141305-POG_1POG-54SZ_20260207T110721

identfier <https://www.gov.pl/zagospodarowanieprzestrzenne/app/StrefaPlanistyczna/PL.ZIPPZP.10417/141305-POG/1POG-54SZ/20260207T110721>

przestrzen nazw PL.ZIPPZP.10417/141305-POG

lokalny id 1POG-54SZ

wersja id 20260207T110721

poczatek wersji obiektu 2026-02-07T11:07:21

nazwa strefa wielofunkcyjna z zabudową zagrodową

oznaczenie 54SZ

symbol SZ

obowiazuje od 2026-02-07

obowiazuje do obecnie

status w opracowaniu
<https://inspire.ec.europa.eu/codelist/ProcessStepGeneralValue/elaboration>

charakter ustalenia ogólnie wiążące
<https://inspire.ec.europa.eu/codelist/RegulationNatureValue/generallyBinding>

profil podstawowy teren zabudowy zagrodowej
teren produkcji w gospodarstwach rolnych
teren akwakultury i obsługi rybactwa
teren komunikacji
teren zieleni urządzonej
teren ogrodów działkowych
teren infrastruktury technicznej

profil dodatkowy teren usług

maksymalna nadziemna intensywnosc zabudowy 0.6

maksymalny udzial powierzchni zabudowy 40%

maksymalna wysokosc zabudowy 12.0 m

minimalny udzial powierzchni biologicznie czynnej 30%

geometria



plan

<https://www.gov.pl/zagospodarowanieprzestrzenne/app/AktPlanowaniaPrzestrzennego/PL.ZIPPZP.10417/141305-POG/1POG>

strefa planistyczna

PL.ZIPPZP.10417_141305-POG_1POG-54SO_20260302T141229

identyfier

<https://www.gov.pl/zagospodarowanieprzestrzenne/app/StrefaPlanistyczna/PL.ZIPPZP.10417/141305-POG/1POG-54SO/20260302T141229>

przestrzen nazw

PL.ZIPPZP.10417/141305-POG

lokalny id

1POG-54SO

wersja id

20260302T141229

poczatek wersji obiektu

2026-03-02T14:12:29

nazwa

strefa otwarta

oznaczenie

54SO

symbol

SO

obowiazuje od

2026-02-10

obowiazuje do

obecnie

status

w opracowaniu
<https://inspire.ec.europa.eu/codelist/ProcessStepGeneralValue/elaboration>

charakter ustalenia

ogólnie wiążące
<https://inspire.ec.europa.eu/codelist/RegulationNatureValue/generallyBinding>

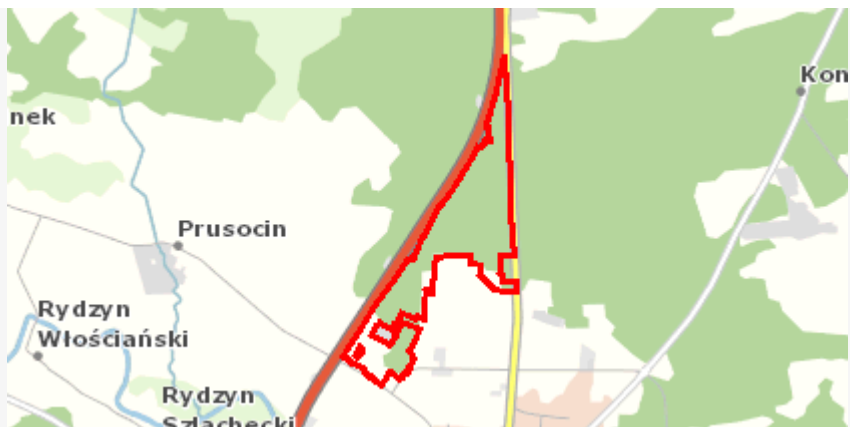
profil podstawowy

teren rolnictwa z zakazem zabudowy
teren lasu
teren zieleni naturalnej
teren wód
teren komunikacji
teren ogrodów działkowych
teren infrastruktury technicznej

maksymalna wysokosc zabudowy

10.0 m

geometria



plan

<https://www.gov.pl/zagospodarowanieprzestrzenne/app/AktPlanowaniaPrzestrzennego/PL.ZIPPZP.10417/141305-POG/1POG>

strefa planistyczna

PL.ZIPPZP.10417_141305-POG_1POG-55SN_20260305T151710

identyfier

<https://www.gov.pl/zagospodarowanieprzestrzenne/app/StrefaPlanistyczna/PL.ZIPPZP.10417/141305-POG/1POG-55SN/20260305T151710>

przestrzen nazw

PL.ZIPPZP.10417/141305-POG

lokalny id

1POG-55SN

wersja id

20260305T151710

poczatek wersji obiektu

2026-03-05T15:17:10

nazwa

strefa zieleni i rekreacji

oznaczenie

55SN

symbol

SN

obowiazuje od

2026-02-08

obowiazuje do

obecnie

status

w opracowaniu
<https://inspire.ec.europa.eu/codelist/ProcessStepGeneralValue/elaboration>

charakter ustalenia

ogólnie wiążące
<https://inspire.ec.europa.eu/codelist/RegulationNatureValue/generallyBinding>

profil podstawowy

teren zieleni urządzonej
teren plaży
teren wód
teren komunikacji
teren ogrodów działkowych
teren infrastruktury technicznej

profil dodatkowy

teren usług sportu i rekreacji
teren usług kultury i rozrywki

maksymalna wysokosc zabudowy

10.0 m

minimalny udzial powierzchni biologicznie czynnej

70%

geometria



plan

<https://www.gov.pl/zagospodarowanieprzestrzenne/app/AktPlanowaniaPrzestrzennego/PL.ZIPPZP.10417/141305-POG/1POG>

strefa planistyczna

PL.ZIPPZP.10417_141305-POG_1POG-55SU_20260305T150703

identyfier

<https://www.gov.pl/zagospodarowanieprzestrzenne/app/StrefaPlanistyczna/PL.ZIPPZP.10417/141305-POG/1POG-55SU/20260305T150703>

przestrzen nazw

PL.ZIPPZP.10417/141305-POG

lokalny id

1POG-55SU

wersja id

20260305T150703

poczatek wersji obiektu

2026-03-05T15:07:03

nazwa

strefa usługowa

oznaczenie

55SU

symbol

SU

obowiazuje od

2026-02-09

obowiazuje do

obecnie

status

w opracowaniu
<https://inspire.ec.europa.eu/codelist/ProcessStepGeneralValue/elaboration>

charakter ustalenia

ogólnie wiążące
<https://inspire.ec.europa.eu/codelist/RegulationNatureValue/generallyBinding>

profil podstawowy

teren usług
teren komunikacji
teren zieleni urządzonej
teren ogrodów działkowych
teren infrastruktury technicznej

maksymalna nadziemna intensywnosc zabudowy

0.9

maksymalny udzial powierzchni zabudowy

30%

maksymalna wysokosc zabudowy

15.0 m

minimalny udzial powierzchni biologicznie czynnej

30%

geometria



plan

<https://www.gov.pl/zagospodarowanieprzestrzenne/app/AktPlanowaniaPrzestrzennego/PL.ZIPPZP.10417/141305-POG/1POG>

strefa planistyczna

PL.ZIPPZP.10417_141305-POG_1POG-55SJ_20260210T193400

identyfier

<https://www.gov.pl/zagospodarowanieprzestrzenne/app/StrefaPlanistyczna/PL.ZIPPZP.10417/141305-POG/1POG-55SJ/20260210T193400>

przestrzen nazw

PL.ZIPPZP.10417/141305-POG

lokalny id

1POG-55SJ

wersja id

20260210T193400

początek wersji obiektu

2026-02-10T19:34

nazwa

strefa wielofunkcyjna z zabudową mieszkaniową jednorodzinną

oznaczenie

55SJ

symbol

SJ

obowiązuje od

2026-02-08

obowiązuje do

obecnie

status

w opracowaniu
<https://inspire.ec.europa.eu/codelist/ProcessStepGeneralValue/elaboration>

charakter ustalenia

ogólnie wiążące
<https://inspire.ec.europa.eu/codelist/RegulationNatureValue/generallyBinding>

profil podstawowy

teren zabudowy mieszkaniowej jednorodzinnej
teren usług
teren komunikacji
teren zieleni urządzonej
teren ogrodów działkowych
teren infrastruktury technicznej

maksymalna nadziemna intensywnosc zabudowy

0.6

maksymalny udział powierzchni zabudowy

30%

maksymalna wysokosc zabudowy

10.0 m

minimalny udział powierzchni biologicznie czynnej

40%

geometria



plan

<https://www.gov.pl/zagospodarowanieprzestrzenne/app/AktPlanowaniaPrzestrzennego/PL.ZIPPZP.10417/141305-POG/1POG>

strefa planistyczna

PL.ZIPPZP.10417_141305-POG_1POG-55SZ_20260207T110711

identyfier

<https://www.gov.pl/zagospodarowanieprzestrzenne/app/StrefaPlanistyczna/PL.ZIPPZP.10417/141305-POG/1POG-55SZ/20260207T110711>

przestrzen nazw

PL.ZIPPZP.10417/141305-POG

lokalny id

1POG-55SZ

wersja id

20260207T110711

poczatek wersji obiektu

2026-02-07T11:07:11

nazwa

strefa wielofunkcyjna z zabudową zagrodową

oznaczenie

55SZ

symbol

SZ

obowiazuje od

2026-02-07

obowiazuje do

obecnie

status

w opracowaniu
<https://inspire.ec.europa.eu/codelist/ProcessStepGeneralValue/elaboration>

charakter ustalenia

ogólnie wiążące
<https://inspire.ec.europa.eu/codelist/RegulationNatureValue/generallyBinding>

profil podstawowy

teren zabudowy zagrodowej
teren produkcji w gospodarstwach rolnych
teren akwakultury i obsługi rybactwa
teren komunikacji
teren zieleni urządzonej
teren ogrodów działkowych
teren infrastruktury technicznej

profil dodatkowy

teren usług

maksymalna nadziemna intensywnosc zabudowy

0.6

maksymalny udzial powierzchni zabudowy

30%

maksymalna wysokosc zabudowy

12.0 m

minimalny udzial powierzchni biologicznie czynnej

40%

geometria



plan

<https://www.gov.pl/zagospodarowanieprzestrzenne/app/AktPlanowaniaPrzestrzennego/PL.ZIPPZP.10417/141305-POG/1POG>

strefa planistyczna

PL.ZIPPZP.10417_141305-POG_1POG-55SO_20260302T140831

identyfier

<https://www.gov.pl/zagospodarowanieprzestrzenne/app/StrefaPlanistyczna/PL.ZIPPZP.10417/141305-POG/1POG-55SO/20260302T140831>

przestrzen nazw

PL.ZIPPZP.10417/141305-POG

lokalny id

1POG-55SO

wersja id

20260302T140831

poczatek wersji obiektu

2026-03-02T14:08:31

nazwa

strefa otwarta

oznaczenie

55SO

symbol

SO

obowiazuje od

2026-02-10

obowiazuje do

obecnie

status

w opracowaniu
<https://inspire.ec.europa.eu/codelist/ProcessStepGeneralValue/elaboration>

charakter ustalenia

ogólnie wiążące
<https://inspire.ec.europa.eu/codelist/RegulationNatureValue/generallyBinding>

profil podstawowy

teren rolnictwa z zakazem zabudowy
teren lasu
teren zieleni naturalnej
teren wód
teren komunikacji
teren ogrodów działkowych
teren infrastruktury technicznej

maksymalna wysokosc zabudowy

10.0 m

geometria



plan

<https://www.gov.pl/zagospodarowanieprzestrzenne/app/AktPlanowaniaPrzestrzennego/PL.ZIPPZP.10417/141305-POG/1POG>

strefa planistyczna

PL.ZIPPZP.10417_141305-POG_1POG-56SN_20260305T151705

identyfier

<https://www.gov.pl/zagospodarowanieprzestrzenne/app/StrefaPlanistyczna/PL.ZIPPZP.10417/141305-POG/1POG-56SN/20260305T151705>

przestrzen nazw

PL.ZIPPZP.10417/141305-POG

lokalny id

1POG-56SN

wersja id

20260305T151705

poczatek wersji obiektu

2026-03-05T15:17:05

nazwa

strefa zieleni i rekreacji

oznaczenie

56SN

symbol

SN

obowiazuje od

2026-02-08

obowiazuje do

obecnie

status

w opracowaniu
<https://inspire.ec.europa.eu/codelist/ProcessStepGeneralValue/elaboration>

charakter ustalenia

ogólnie wiążące
<https://inspire.ec.europa.eu/codelist/RegulationNatureValue/generallyBinding>

profil podstawowy

teren zieleni urządzonej
teren plaży
teren wód
teren komunikacji
teren ogrodów działkowych
teren infrastruktury technicznej

profil dodatkowy

teren zieleni naturalnej

maksymalna wysokosc zabudowy

6.0 m

minimalny udzial powierzchni biologicznie czynnej

80%

geometria



plan

<https://www.gov.pl/zagospodarowanieprzestrzenne/app/AktPlanowaniaPrzestrzennego/PL.ZIPPZP.10417/141305-POG/1POG>

strefa planistyczna

PL.ZIPPZP.10417_141305-POG_1POG-56SU_20260305T150659

identyfier

<https://www.gov.pl/zagospodarowanieprzestrzenne/app/StrefaPlanistyczna/PL.ZIPPZP.10417/141305-POG/1POG-56SU/20260305T150659>

przestrzen nazw

PL.ZIPPZP.10417/141305-POG

lokalny id

1POG-56SU

wersja id

20260305T150659

poczatek wersji obiektu

2026-03-05T15:06:59

nazwa

strefa usługowa

oznaczenie

56SU

symbol

SU

obowiazuje od

2026-02-09

obowiazuje do

obecnie

status

w opracowaniu
<https://inspire.ec.europa.eu/codelist/ProcessStepGeneralValue/elaboration>

charakter ustalenia

ogólnie wiążące
<https://inspire.ec.europa.eu/codelist/RegulationNatureValue/generallyBinding>

profil podstawowy

teren usług
teren komunikacji
teren zieleni urządzonej
teren ogrodów działkowych
teren infrastruktury technicznej

maksymalna nadziemna intensywnosc zabudowy

0.6

maksymalny udzial powierzchni zabudowy

30%

maksymalna wysokosc zabudowy

20.0 m

minimalny udzial powierzchni biologicznie czynnej

30%

geometria



plan

<https://www.gov.pl/zagospodarowanieprzestrzenne/app/AktPlanowaniaPrzestrzennego/PL.ZIPPZP.10417/141305-POG/1POG>

strefa planistyczna

PL.ZIPPZP.10417_141305-POG_1POG-56SJ_20260210T193354

identyfier

<https://www.gov.pl/zagospodarowanieprzestrzenne/app/StrefaPlanistyczna/PL.ZIPPZP.10417/141305-POG/1POG-56SJ/20260210T193354>

przestrzen nazw

PL.ZIPPZP.10417/141305-POG

lokalny id

1POG-56SJ

wersja id

20260210T193354

początek wersji obiektu

2026-02-10T19:33:54

nazwa

strefa wielofunkcyjna z zabudową mieszkaniową jednorodzinną

oznaczenie

56SJ

symbol

SJ

obowiązuje od

2026-02-08

obowiązuje do

obecnie

status

w opracowaniu
<https://inspire.ec.europa.eu/codelist/ProcessStepGeneralValue/elaboration>

charakter ustalenia

ogólnie wiążące
<https://inspire.ec.europa.eu/codelist/RegulationNatureValue/generallyBinding>

profil podstawowy

teren zabudowy mieszkaniowej jednorodzinnej
 teren usług
 teren komunikacji
 teren zieleni urządzonej
 teren ogrodów działkowych
 teren infrastruktury technicznej

maksymalna nadziemna intensywność zabudowy

0.6

maksymalny udział powierzchni zabudowy

30%

maksymalna wysokość zabudowy

10.0 m

minimalny udział powierzchni biologicznie czynnej

40%

geometria



plan

<https://www.gov.pl/zagospodarowanieprzestrzenne/app/AktPlanowaniaPrzestrzennego/PL.ZIPPZP.10417/141305-POG/1POG>

strefa planistyczna

PL.ZIPPZP.10417_141305-POG_1POG-56SZ_20260207T110839

identyfier

<https://www.gov.pl/zagospodarowanieprzestrzenne/app/StrefaPlanistyczna/PL.ZIPPZP.10417/141305-POG/1POG-56SZ/20260207T110839>

przestrzen nazw

PL.ZIPPZP.10417/141305-POG

lokalny id

1POG-56SZ

wersja id

20260207T110839

poczatek wersji obiektu

2026-02-07T11:08:39

nazwa

strefa wielofunkcyjna z zabudową zagrodową

oznaczenie

56SZ

symbol

SZ

obowiazuje od

2026-02-07

obowiazuje do

obecnie

status

w opracowaniu
<https://inspire.ec.europa.eu/codelist/ProcessStepGeneralValue/elaboration>

charakter ustalenia

ogólnie wiążące
<https://inspire.ec.europa.eu/codelist/RegulationNatureValue/generallyBinding>

profil podstawowy

teren zabudowy zagrodowej
 teren produkcji w gospodarstwach rolnych
 teren akwakultury i obsługi rybactwa
 teren komunikacji
 teren zieleni urządzonej
 teren ogrodów działkowych
 teren infrastruktury technicznej

maksymalna nadziemna intensywnosc zabudowy

0.6

maksymalny udzial powierzchni zabudowy

30%

maksymalna wysokosc zabudowy

12.0 m

minimalny udzial powierzchni biologicznie czynnej

40%

geometria



plan

<https://www.gov.pl/zagospodarowanieprzestrzenne/app/AktPlanowaniaPrzestrzennego/PL.ZIPPZP.10417/141305-POG/1POG>

strefa planistyczna

PL.ZIPPZP.10417_141305-POG_1POG-56SO_20260305T145555

identyfier

<https://www.gov.pl/zagospodarowanieprzestrzenne/app/StrefaPlanistyczna/PL.ZIPPZP.10417/141305-POG/1POG-56SO/20260305T145555>

przestrzen nazw

PL.ZIPPZP.10417/141305-POG

lokalny id

1POG-56SO

wersja id

20260305T145555

poczatek wersji obiektu

2026-03-05T14:55:55

nazwa

strefa otwarta

oznaczenie

56SO

symbol

SO

obowiazuje od

2026-02-10

obowiazuje do

obecnie

status

w opracowaniu
<https://inspire.ec.europa.eu/codelist/ProcessStepGeneralValue/elaboration>

charakter ustalenia

ogólnie wiążące
<https://inspire.ec.europa.eu/codelist/RegulationNatureValue/generallyBinding>

profil podstawowy

teren rolnictwa z zakazem zabudowy
 teren lasu
 teren zieleni naturalnej
 teren wód
 teren komunikacji
 teren ogrodów działkowych
 teren infrastruktury technicznej

maksymalna wysokosc zabudowy

10.0 m

geometria



plan

<https://www.gov.pl/zagospodarowanieprzestrzenne/app/AktPlanowaniaPrzestrzennego/PL.ZIPPZP.10417/141305-POG/1POG>

strefa planistyczna

PL.ZIPPZP.10417_141305-POG_1POG-57SO_20260210T160341

identyfier

<https://www.gov.pl/zagospodarowanieprzestrzenne/app/StrefaPlanistyczna/PL.ZIPPZP.10417/141305-POG/1POG-57SO/20260210T160341>

przestrzen nazw

PL.ZIPPZP.10417/141305-POG

lokalny id

1POG-57SO

wersja id

20260210T160341

poczatek wersji obiektu

2026-02-10T16:03:41

nazwa

strefa otwarta

oznaczenie

57SO

symbol

SO

obowiazuje od

2026-02-10

obowiazuje do

obecnie

status

w opracowaniu
<https://inspire.ec.europa.eu/codelist/ProcessStepGeneralValue/elaboration>

charakter ustalenia

ogólnie wiążące
<https://inspire.ec.europa.eu/codelist/RegulationNatureValue/generallyBinding>

profil podstawowy

teren rolnictwa z zakazem zabudowy
teren lasu
teren zieleni naturalnej
teren wód
teren komunikacji
teren ogrodów działkowych
teren infrastruktury technicznej

profil dodatkowy

teren elektrowni słonecznej

maksymalna wysokosc zabudowy

10.0 m

minimalny udzial powierzchni biologicznie czynnej

30%

geometria



plan

<https://www.gov.pl/zagospodarowanieprzestrzenne/app/AktPlanowaniaPrzestrzennego/PL.ZIPPZP.10417/141305-POG/1POG>

strefa planistyczna

PL.ZIPPZP.10417_141305-POG_1POG-57SN_20260305T151648

identyfier

<https://www.gov.pl/zagospodarowanieprzestrzenne/app/StrefaPlanistyczna/PL.ZIPPZP.10417/141305-POG/1POG-57SN/20260305T151648>

przestrzen nazw

PL.ZIPPZP.10417/141305-POG

lokalny id

1POG-57SN

wersja id

20260305T151648

poczatek wersji obiektu

2026-03-05T15:16:48

nazwa

strefa zieleni i rekreacji

oznaczenie

57SN

symbol

SN

obowiazuje od

2026-02-08

obowiazuje do

obecnie

status

w opracowaniu
<https://inspire.ec.europa.eu/codelist/ProcessStepGeneralValue/elaboration>

charakter ustalenia

ogólnie wiążące
<https://inspire.ec.europa.eu/codelist/RegulationNatureValue/generallyBinding>

profil podstawowy

teren zieleni urządzonej
teren plaży
teren wód
teren komunikacji
teren ogrodów działkowych
teren infrastruktury technicznej

profil dodatkowy

teren usług sportu i rekreacji
teren usług kultury i rozrywki

maksymalna wysokosc zabudowy

10.0 m

minimalny udzial powierzchni biologicznie czynnej

50%

geometria



plan

<https://www.gov.pl/zagospodarowanieprzestrzenne/app/AktPlanowaniaPrzestrzennego/PL.ZIPPZP.10417/141305-POG/1POG>

strefa planistyczna

PL.ZIPPZP.10417_141305-POG_1POG-57SU_20260305T150653

identyfier

<https://www.gov.pl/zagospodarowanieprzestrzenne/app/StrefaPlanistyczna/PL.ZIPPZP.10417/141305-POG/1POG-57SU/20260305T150653>

przestrzen nazw

PL.ZIPPZP.10417/141305-POG

lokalny id

1POG-57SU

wersja id

20260305T150653

poczatek wersji obiektu

2026-03-05T15:06:53

nazwa

strefa usługowa

oznaczenie

57SU

symbol

SU

obowiazuje od

2026-02-09

obowiazuje do

obecnie

status

w opracowaniu
<https://inspire.ec.europa.eu/codelist/ProcessStepGeneralValue/elaboration>

charakter ustalenia

ogólnie wiążące
<https://inspire.ec.europa.eu/codelist/RegulationNatureValue/generallyBinding>

profil podstawowy

teren usług
teren komunikacji
teren zieleni urządzonej
teren ogrodów działkowych
teren infrastruktury technicznej

maksymalna nadziemna intensywnosc zabudowy

0.6

maksymalny udzial powierzchni zabudowy

30%

maksymalna wysokosc zabudowy

10.0 m

minimalny udzial powierzchni biologicznie czynnej

30%

geometria



plan

<https://www.gov.pl/zagospodarowanieprzestrzenne/app/AktPlanowaniaPrzestrzennego/PL.ZIPPZP.10417/141305-POG/1POG>

strefa planistyczna

PL.ZIPPZP.10417_141305-POG_1POG-57SJ_20260210T193343

identyfier

<https://www.gov.pl/zagospodarowanieprzestrzenne/app/StrefaPlanistyczna/PL.ZIPPZP.10417/141305-POG/1POG-57SJ/20260210T193343>

przestrzen nazw

PL.ZIPPZP.10417/141305-POG

lokalny id

1POG-57SJ

wersja id

20260210T193343

początek wersji obiektu

2026-02-10T19:33:43

nazwa

strefa wielofunkcyjna z zabudową mieszkaniową jednorodzinną

oznaczenie

57SJ

symbol

SJ

obowiązuje od

2026-02-08

obowiązuje do

obecnie

status

w opracowaniu
<https://inspire.ec.europa.eu/codelist/ProcessStepGeneralValue/elaboration>

charakter ustalenia

ogólnie wiążące
<https://inspire.ec.europa.eu/codelist/RegulationNatureValue/generallyBinding>

profil podstawowy

teren zabudowy mieszkaniowej jednorodzinnej
teren usług
teren komunikacji
teren zieleni urządzonej
teren ogrodów działkowych
teren infrastruktury technicznej

maksymalna nadziemna intensywność zabudowy

0.6

maksymalny udział powierzchni zabudowy

30%

maksymalna wysokość zabudowy

10.0 m

minimalny udział powierzchni biologicznie czynnej

40%

geometria



plan

<https://www.gov.pl/zagospodarowanieprzestrzenne/app/AktPlanowaniaPrzestrzennego/PL.ZIPPZP.10417/141305-POG/1POG>

strefa planistyczna

PL.ZIPPZP.10417_141305-POG_1POG-57SZ_20260211T125259

identyfier

<https://www.gov.pl/zagospodarowanieprzestrzenne/app/StrefaPlanistyczna/PL.ZIPPZP.10417/141305-POG/1POG-57SZ/20260211T125259>

przestrzen nazw

PL.ZIPPZP.10417/141305-POG

lokalny id

1POG-57SZ

wersja id

20260211T125259

poczatek wersji obiektu

2026-02-11T12:52:59

nazwa

strefa wielofunkcyjna z zabudową zagrodową

oznaczenie

57SZ

symbol

SZ

obowiazuje od

2026-02-07

obowiazuje do

obecnie

status

w opracowaniu
<https://inspire.ec.europa.eu/codelist/ProcessStepGeneralValue/elaboration>

charakter ustalenia

ogólnie wiążące
<https://inspire.ec.europa.eu/codelist/RegulationNatureValue/generallyBinding>

profil podstawowy

teren zabudowy zagrodowej
 teren produkcji w gospodarstwach rolnych
 teren akwakultury i obsługi rybactwa
 teren komunikacji
 teren zieleni urządzonej
 teren ogrodów działkowych
 teren infrastruktury technicznej

maksymalna nadziemna intensywnosc zabudowy

0.6

maksymalny udzial powierzchni zabudowy

30%

maksymalna wysokosc zabudowy

12.0 m

minimalny udzial powierzchni biologicznie czynnej

40%

geometria



plan

<https://www.gov.pl/zagospodarowanieprzestrzenne/app/AktPlanowaniaPrzestrzennego/PL.ZIPPZP.10417/141305-POG/1POG>

strefa planistyczna

PL.ZIPPZP.10417_141305-POG_1POG-58SN_20260305T151541

identyfier

<https://www.gov.pl/zagospodarowanieprzestrzenne/app/StrefaPlanistyczna/PL.ZIPPZP.10417/141305-POG/1POG-58SN/20260305T151541>

przestrzen nazw

PL.ZIPPZP.10417/141305-POG

lokalny id

1POG-58SN

wersja id

20260305T151541

poczatek wersji obiektu

2026-03-05T15:15:41

nazwa

strefa zieleni i rekreacji

oznaczenie

58SN

symbol

SN

obowiazuje od

2026-02-26

obowiazuje do

obecnie

status

w opracowaniu
<https://inspire.ec.europa.eu/codelist/ProcessStepGeneralValue/elaboration>

charakter ustalenia

ogólnie wiążące
<https://inspire.ec.europa.eu/codelist/RegulationNatureValue/generallyBinding>

profil podstawowy

teren zieleni urządzonej
teren plaży
teren wód
teren komunikacji
teren ogrodów działkowych
teren infrastruktury technicznej

profil dodatkowy

teren usług sportu i rekreacji
teren usług kultury i rozrywki

maksymalna wysokosc zabudowy

6.0 m

minimalny udzial powierzchni biologicznie czynnej

50%

geometria



plan

<https://www.gov.pl/zagospodarowanieprzestrzenne/app/AktPlanowaniaPrzestrzennego/PL.ZIPPZP.10417/141305-POG/1POG>

strefa planistyczna

PL.ZIPPZP.10417_141305-POG_1POG-58SU_20260305T150646

identyfier

<https://www.gov.pl/zagospodarowanieprzestrzenne/app/StrefaPlanistyczna/PL.ZIPPZP.10417/141305-POG/1POG-58SU/20260305T150646>

przestrzen nazw

PL.ZIPPZP.10417/141305-POG

lokalny id

1POG-58SU

wersja id

20260305T150646

poczatek wersji obiektu

2026-03-05T15:06:46

nazwa

strefa usługowa

oznaczenie

58SU

symbol

SU

obowiazuje od

2026-02-09

obowiazuje do

obecnie

status

w opracowaniu
<https://inspire.ec.europa.eu/codelist/ProcessStepGeneralValue/elaboration>

charakter ustalenia

ogólnie wiążące
<https://inspire.ec.europa.eu/codelist/RegulationNatureValue/generallyBinding>

profil podstawowy

teren usług
teren komunikacji
teren zieleni urządzonej
teren ogrodów działkowych
teren infrastruktury technicznej

maksymalna nadziemna intensywnosc zabudowy

0.5

maksymalny udzial powierzchni zabudowy

25%

maksymalna wysokosc zabudowy

12.0 m

minimalny udzial powierzchni biologicznie czynnej

30%

geometria



plan <https://www.gov.pl/zagospodarowanieprzestrzenne/app/AktPlanowaniaPrzestrzennego/PL.ZIPPZP.10417/141305-POG/1POG>

strefa planistyczna PL.ZIPPZP.10417_141305-POG_1POG-58SJ_20260211T140346

identyfier <https://www.gov.pl/zagospodarowanieprzestrzenne/app/StrefaPlanistyczna/PL.ZIPPZP.10417/141305-POG/1POG-58SJ/20260211T140346>

przestrzen nazw PL.ZIPPZP.10417/141305-POG

lokalny id 1POG-58SJ

wersja id 20260211T140346

początek wersji obiektu 2026-02-11T14:03:46

nazwa strefa wielofunkcyjna z zabudową mieszkaniową jednorodzinną

oznaczenie 58SJ

symbol SJ

obowiązuje od 2026-02-08

obowiązuje do obecnie

status w opracowaniu
<https://inspire.ec.europa.eu/codelist/ProcessStepGeneralValue/elaboration>

charakter ustalenia ogólnie wiążące
<https://inspire.ec.europa.eu/codelist/RegulationNatureValue/generallyBinding>

profil podstawowy teren zabudowy mieszkaniowej jednorodzinnej
teren usług
teren komunikacji
teren zieleni urządzonej
teren ogrodów działkowych
teren infrastruktury technicznej

maksymalna nadziemna intensywnosc zabudowy 0.6

maksymalny udział powierzchni zabudowy 30%

maksymalna wysokosc zabudowy 10.0 m

minimalny udział powierzchni biologicznie czynnej 40%

geometria



plan

<https://www.gov.pl/zagospodarowanieprzestrzenne/app/AktPlanowaniaPrzestrzennego/PL.ZIPPZP.10417/141305-POG/1POG>

strefa planistyczna

PL.ZIPPZP.10417_141305-POG_1POG-58SZ_20260207T110917

identyfier

<https://www.gov.pl/zagospodarowanieprzestrzenne/app/StrefaPlanistyczna/PL.ZIPPZP.10417/141305-POG/1POG-58SZ/20260207T110917>

przestrzen nazw

PL.ZIPPZP.10417/141305-POG

lokalny id

1POG-58SZ

wersja id

20260207T110917

poczatek wersji obiektu

2026-02-07T11:09:17

nazwa

strefa wielofunkcyjna z zabudową zagrodową

oznaczenie

58SZ

symbol

SZ

obowiazuje od

2026-02-07

obowiazuje do

obecnie

status

w opracowaniu
<https://inspire.ec.europa.eu/codelist/ProcessStepGeneralValue/elaboration>

charakter ustalenia

ogólnie wiążące
<https://inspire.ec.europa.eu/codelist/RegulationNatureValue/generallyBinding>

profil podstawowy

teren zabudowy zagrodowej
teren produkcji w gospodarstwach rolnych
teren akwakultury i obsługi rybactwa
teren komunikacji
teren zieleni urządzonej
teren ogrodów działkowych
teren infrastruktury technicznej

maksymalna nadziemna intensywnosc zabudowy

0.6

maksymalny udzial powierzchni zabudowy

30%

maksymalna wysokosc zabudowy

12.0 m

minimalny udzial powierzchni biologicznie czynnej

40%

geometria



plan

<https://www.gov.pl/zagospodarowanieprzestrzenne/app/AktPlanowaniaPrzestrzennego/PL.ZIPPZP.10417/141305-POG/1POG>

strefa planistyczna

PL.ZIPPZP.10417_141305-POG_1POG-58SO_20260302T141910

identyfier

<https://www.gov.pl/zagospodarowanieprzestrzenne/app/StrefaPlanistyczna/PL.ZIPPZP.10417/141305-POG/1POG-58SO/20260302T141910>

przestrzen nazw

PL.ZIPPZP.10417/141305-POG

lokalny id

1POG-58SO

wersja id

20260302T141910

poczatek wersji obiektu

2026-03-02T14:19:10

nazwa

strefa otwarta

oznaczenie

58SO

symbol

SO

obowiazuje od

2026-02-10

obowiazuje do

obecnie

status

w opracowaniu
<https://inspire.ec.europa.eu/codelist/ProcessStepGeneralValue/elaboration>

charakter ustalenia

ogólnie wiążące
<https://inspire.ec.europa.eu/codelist/RegulationNatureValue/generallyBinding>

profil podstawowy

teren rolnictwa z zakazem zabudowy
teren lasu
teren zieleni naturalnej
teren wód
teren komunikacji
teren ogrodów działkowych
teren infrastruktury technicznej

maksymalna wysokosc zabudowy

10.0 m

geometria



plan

<https://www.gov.pl/zagospodarowanieprzestrzenne/app/AktPlanowaniaPrzestrzennego/PL.ZIPPZP.10417/141305-POG/1POG>

strefa planistyczna

PL.ZIPPZP.10417_141305-POG_1POG-59SN_20260305T151530

identfier

<https://www.gov.pl/zagospodarowanieprzestrzenne/app/StrefaPlanistyczna/PL.ZIPPZP.10417/141305-POG/1POG-59SN/20260305T151530>

przestrzen nazw

PL.ZIPPZP.10417/141305-POG

lokalny id

1POG-59SN

wersja id

20260305T151530

poczatek wersji obiektu

2026-03-05T15:15:30

nazwa

strefa zieleni i rekreacji

oznaczenie

59SN

symbol

SN

obowiazuje od

2026-02-08

obowiazuje do

obecnie

status

w opracowaniu
<https://inspire.ec.europa.eu/codelist/ProcessStepGeneralValue/elaboration>

charakter ustalenia

ogólnie wiążące
<https://inspire.ec.europa.eu/codelist/RegulationNatureValue/generallyBinding>

profil podstawowy

teren zieleni urządzonej
 teren plaży
 teren wód
 teren komunikacji
 teren ogrodów działkowych
 teren infrastruktury technicznej

profil dodatkowy

teren usług sportu i rekreacji
 teren zieleni naturalnej

maksymalna wysokosc zabudowy

6.0 m

minimalny udzial powierzchni biologicznie czynnej

80%

geometria



plan

<https://www.gov.pl/zagospodarowanieprzestrzenne/app/AktPlanowaniaPrzestrzennego/PL.ZIPPZP.10417/141305-POG/1POG>

strefa planistyczna

PL.ZIPPZP.10417_141305-POG_1POG-59SU_20260305T150640

identyfier

<https://www.gov.pl/zagospodarowanieprzestrzenne/app/StrefaPlanistyczna/PL.ZIPPZP.10417/141305-POG/1POG-59SU/20260305T150640>

przestrzen nazw

PL.ZIPPZP.10417/141305-POG

lokalny id

1POG-59SU

wersja id

20260305T150640

poczatek wersji obiektu

2026-03-05T15:06:40

nazwa

strefa usługowa

oznaczenie

59SU

symbol

SU

obowiazuje od

2026-02-09

obowiazuje do

obecnie

status

w opracowaniu
<https://inspire.ec.europa.eu/codelist/ProcessStepGeneralValue/elaboration>

charakter ustalenia

ogólnie wiążące
<https://inspire.ec.europa.eu/codelist/RegulationNatureValue/generallyBinding>

profil podstawowy

teren usług
 teren komunikacji
 teren zieleni urządzonej
 teren ogrodów działkowych
 teren infrastruktury technicznej

maksymalna nadziemna intensywnosc zabudowy

0.8

maksymalny udzial powierzchni zabudowy

40%

maksymalna wysokosc zabudowy

15.0 m

minimalny udzial powierzchni biologicznie czynnej

30%

geometria



plan

<https://www.gov.pl/zagospodarowanieprzestrzenne/app/AktPlanowaniaPrzestrzennego/PL.ZIPPZP.10417/141305-POG/1POG>

strefa planistyczna

PL.ZIPPZP.10417_141305-POG_1POG-59SJ_20260210T193337

identyfier

<https://www.gov.pl/zagospodarowanieprzestrzenne/app/StrefaPlanistyczna/PL.ZIPPZP.10417/141305-POG/1POG-59SJ/20260210T193337>

przestrzen nazw

PL.ZIPPZP.10417/141305-POG

lokalny id

1POG-59SJ

wersja id

20260210T193337

początek wersji obiektu

2026-02-10T19:33:37

nazwa

strefa wielofunkcyjna z zabudową mieszkaniową jednorodzinną

oznaczenie

59SJ

symbol

SJ

obowiązuje od

2026-02-08

obowiązuje do

obecnie

status

w opracowaniu
<https://inspire.ec.europa.eu/codelist/ProcessStepGeneralValue/elaboration>

charakter ustalenia

ogólnie wiążące
<https://inspire.ec.europa.eu/codelist/RegulationNatureValue/generallyBinding>

profil podstawowy

teren zabudowy mieszkaniowej jednorodzinnej
teren usług
teren komunikacji
teren zieleni urządzonej
teren ogrodów działkowych
teren infrastruktury technicznej

maksymalna nadziemna intensywność zabudowy

0.6

maksymalny udział powierzchni zabudowy

30%

maksymalna wysokość zabudowy

10.0 m

minimalny udział powierzchni biologicznie czynnej

40%

geometria



plan

<https://www.gov.pl/zagospodarowanieprzestrzenne/app/AktPlanowaniaPrzestrzennego/PL.ZIPPZP.10417/141305-POG/1POG>

strefa planistyczna

PL.ZIPPZP.10417_141305-POG_1POG-59SZ_20260207T110932

identyfier

<https://www.gov.pl/zagospodarowanieprzestrzenne/app/StrefaPlanistyczna/PL.ZIPPZP.10417/141305-POG/1POG-59SZ/20260207T110932>

przestrzen nazw

PL.ZIPPZP.10417/141305-POG

lokalny id

1POG-59SZ

wersja id

20260207T110932

poczatek wersji obiektu

2026-02-07T11:09:32

nazwa

strefa wielofunkcyjna z zabudową zagrodową

oznaczenie

59SZ

symbol

SZ

obowiazuje od

2026-02-07

obowiazuje do

obecnie

status

w opracowaniu
<https://inspire.ec.europa.eu/codelist/ProcessStepGeneralValue/elaboration>

charakter ustalenia

ogólnie wiążące
<https://inspire.ec.europa.eu/codelist/RegulationNatureValue/generallyBinding>

profil podstawowy

teren zabudowy zagrodowej
 teren produkcji w gospodarstwach rolnych
 teren akwakultury i obsługi rybactwa
 teren komunikacji
 teren zieleni urządzonej
 teren ogrodów działkowych
 teren infrastruktury technicznej

maksymalna nadziemna intensywnosc zabudowy

0.6

maksymalny udzial powierzchni zabudowy

30%

maksymalna wysokosc zabudowy

12.0 m

minimalny udzial powierzchni biologicznie czynnej

40%

geometria



plan	https://www.gov.pl/zagospodarowanieprzestrzenne/app/AktPlanowaniaPrzestrzennego/PL.ZIPPZP.10417/141305-POG/1POG
-------------	---

strefa planistyczna	PL.ZIPPZP.10417_141305-POG_1POG-59SO_20260302T141543
----------------------------	--

identifier	https://www.gov.pl/zagospodarowanieprzestrzenne/app/StrefaPlanistyczna/PL.ZIPPZP.10417/141305-POG/1POG-59SO/20260302T141543
-------------------	---

przestrzen nazw	PL.ZIPPZP.10417/141305-POG
------------------------	----------------------------

lokalny id	1POG-59SO
-------------------	-----------

wersja id	20260302T141543
------------------	-----------------

poczatek wersji obiektu	2026-03-02T14:15:43
--------------------------------	---------------------

nazwa	strefa otwarta
--------------	----------------

oznaczenie	59SO
-------------------	------

symbol	SO
---------------	----

obowiazuje od	2026-02-10
----------------------	------------

obowiazuje do	obecnie
----------------------	---------

status	w opracowaniu https://inspire.ec.europa.eu/codelist/ProcessStepGeneralValue/elaboration
---------------	--

charakter ustalenia	ogólnie wiążące https://inspire.ec.europa.eu/codelist/RegulationNatureValue/generallyBinding
----------------------------	--

profil podstawowy	teren rolnictwa z zakazem zabudowy teren lasu teren zieleni naturalnej teren wód teren komunikacji teren ogrodów działkowych teren infrastruktury technicznej
--------------------------	---

maksymalna wysokosc zabudowy	10.0 m
-------------------------------------	--------

geometria	
------------------	--



plan

<https://www.gov.pl/zagospodarowanieprzestrzenne/app/AktPlanowaniaPrzestrzennego/PL.ZIPPZP.10417/141305-POG/1POG>

strefa planistyczna

PL.ZIPPZP.10417_141305-POG_1POG-60SN_20260305T151524

identyfikator

<https://www.gov.pl/zagospodarowanieprzestrzenne/app/StrefaPlanistyczna/PL.ZIPPZP.10417/141305-POG/1POG-60SN/20260305T151524>

przestrzeń nazw

PL.ZIPPZP.10417/141305-POG

lokalny id

1POG-60SN

wersja id

20260305T151524

początek wersji obiektu

2026-03-05T15:15:24

nazwa

strefa zieleni i rekreacji

oznaczenie

60SN

symbol

SN

obowiązuje od

2026-02-08

obowiązuje do

obecnie

status

w opracowaniu
<https://inspire.ec.europa.eu/codelist/ProcessStepGeneralValue/elaboration>

charakter ustalenia

ogólnie wiążące
<https://inspire.ec.europa.eu/codelist/RegulationNatureValue/generallyBinding>

profil podstawowy

teren zieleni urządzonej
 teren plaży
 teren wód
 teren komunikacji
 teren ogrodów działkowych
 teren infrastruktury technicznej

profil dodatkowy

teren usług sportu i rekreacji
 teren zieleni naturalnej

maksymalna wysokość zabudowy

6.0 m

minimalny udział powierzchni biologicznie czynnej

80%

geometria



plan

<https://www.gov.pl/zagospodarowanieprzestrzenne/app/AktPlanowaniaPrzestrzennego/PL.ZIPPZP.10417/141305-POG/1POG>

strefa planistyczna

PL.ZIPPZP.10417_141305-POG_1POG-60SO_20260226T200258

identyfier

<https://www.gov.pl/zagospodarowanieprzestrzenne/app/StrefaPlanistyczna/PL.ZIPPZP.10417/141305-POG/1POG-60SO/20260226T200258>

przestrzen nazw

PL.ZIPPZP.10417/141305-POG

lokalny id

1POG-60SO

wersja id

20260226T200258

poczatek wersji obiektu

2026-02-26T20:02:58

nazwa

strefa otwarta

oznaczenie

60SO

symbol

SO

obowiazuje od

2026-02-10

obowiazuje do

obecnie

status

w opracowaniu
<https://inspire.ec.europa.eu/codelist/ProcessStepGeneralValue/elaboration>

charakter ustalenia

ogólnie wiążące
<https://inspire.ec.europa.eu/codelist/RegulationNatureValue/generallyBinding>

profil podstawowy

teren rolnictwa z zakazem zabudowy
teren lasu
teren zieleni naturalnej
teren wód
teren komunikacji
teren ogrodów działkowych
teren infrastruktury technicznej

profil dodatkowy

teren elektrowni słonecznej

maksymalna wysokosc zabudowy

10.0 m

minimalny udzial powierzchni biologicznie czynnej

30%

geometria



plan

<https://www.gov.pl/zagospodarowanieprzestrzenne/app/AktPlanowaniaPrzestrzennego/PL.ZIPPZP.10417/141305-POG/1POG>

strefa planistyczna

PL.ZIPPZP.10417_141305-POG_1POG-60SU_20260305T150631

identyfier

<https://www.gov.pl/zagospodarowanieprzestrzenne/app/StrefaPlanistyczna/PL.ZIPPZP.10417/141305-POG/1POG-60SU/20260305T150631>

przestrzen nazw

PL.ZIPPZP.10417/141305-POG

lokalny id

1POG-60SU

wersja id

20260305T150631

poczatek wersji obiektu

2026-03-05T15:06:31

nazwa

strefa usługowa

oznaczenie

60SU

symbol

SU

obowiazuje od

2026-02-09

obowiazuje do

obecnie

status

w opracowaniu
<https://inspire.ec.europa.eu/codelist/ProcessStepGeneralValue/elaboration>

charakter ustalenia

ogólnie wiążące
<https://inspire.ec.europa.eu/codelist/RegulationNatureValue/generallyBinding>

profil podstawowy

teren usług
teren komunikacji
teren zieleni urządzonej
teren ogrodów działkowych
teren infrastruktury technicznej

profil dodatkowy

teren składów i magazynów
teren elektrowni słonecznej

maksymalna nadziemna intensywnosc zabudowy

0.5

maksymalny udzial powierzchni zabudowy

50%

maksymalna wysokosc zabudowy

15.0 m

minimalny udzial powierzchni biologicznie czynnej

30%

geometria



plan

<https://www.gov.pl/zagospodarowanieprzestrzenne/app/AktPlanowaniaPrzestrzennego/PL.ZIPPZP.10417/141305-POG/1POG>

strefa planistyczna

PL.ZIPPZP.10417_141305-POG_1POG-60SJ_20260210T193328

identyfier

<https://www.gov.pl/zagospodarowanieprzestrzenne/app/StrefaPlanistyczna/PL.ZIPPZP.10417/141305-POG/1POG-60SJ/20260210T193328>

przestrzen nazw

PL.ZIPPZP.10417/141305-POG

lokalny id

1POG-60SJ

wersja id

20260210T193328

początek wersji obiektu

2026-02-10T19:33:28

nazwa

strefa wielofunkcyjna z zabudową mieszkaniową jednorodzinną

oznaczenie

60SJ

symbol

SJ

obowiązuje od

2026-02-08

obowiązuje do

obecnie

status

w opracowaniu
<https://inspire.ec.europa.eu/codelist/ProcessStepGeneralValue/elaboration>

charakter ustalenia

ogólnie wiążące
<https://inspire.ec.europa.eu/codelist/RegulationNatureValue/generallyBinding>

profil podstawowy

teren zabudowy mieszkaniowej jednorodzinnej
 teren usług
 teren komunikacji
 teren zieleni urządzonej
 teren ogrodów działkowych
 teren infrastruktury technicznej

maksymalna nadziemna intensywność zabudowy

0.8

maksymalny udział powierzchni zabudowy

40%

maksymalna wysokość zabudowy

10.0 m

minimalny udział powierzchni biologicznie czynnej

30%

geometria



plan

<https://www.gov.pl/zagospodarowanieprzestrzenne/app/AktPlanowaniaPrzestrzennego/PL.ZIPPZP.10417/141305-POG/1POG>

strefa planistyczna

PL.ZIPPZP.10417_141305-POG_1POG-60SZ_20260207T111022

identyfier

<https://www.gov.pl/zagospodarowanieprzestrzenne/app/StrefaPlanistyczna/PL.ZIPPZP.10417/141305-POG/1POG-60SZ/20260207T111022>

przestrzen nazw

PL.ZIPPZP.10417/141305-POG

lokalny id

1POG-60SZ

wersja id

20260207T111022

poczatek wersji obiektu

2026-02-07T11:10:22

nazwa

strefa wielofunkcyjna z zabudową zagrodową

oznaczenie

60SZ

symbol

SZ

obowiazuje od

2026-02-14

obowiazuje do

obecnie

status

w opracowaniu
<https://inspire.ec.europa.eu/codelist/ProcessStepGeneralValue/elaboration>

charakter ustalenia

ogólnie wiążące
<https://inspire.ec.europa.eu/codelist/RegulationNatureValue/generallyBinding>

profil podstawowy

teren zabudowy zagrodowej
teren produkcji w gospodarstwach rolnych
teren akwakultury i obsługi rybactwa
teren komunikacji
teren zieleni urządzonej
teren ogrodów działkowych
teren infrastruktury technicznej

profil dodatkowy

teren usług

maksymalna nadziemna intensywnosc zabudowy

0.6

maksymalny udzial powierzchni zabudowy

40%

maksymalna wysokosc zabudowy

12.0 m

minimalny udzial powierzchni biologicznie czynnej

30%

geometria



plan

<https://www.gov.pl/zagospodarowanieprzestrzenne/app/AktPlanowaniaPrzestrzennego/PL.ZIPPZP.10417/141305-POG/1POG>

strefa planistyczna

PL.ZIPPZP.10417_141305-POG_1POG-61SO_20260302T111044

identyfier

<https://www.gov.pl/zagospodarowanieprzestrzenne/app/StrefaPlanistyczna/PL.ZIPPZP.10417/141305-POG/1POG-61SO/20260302T111044>

przestrzen nazw

PL.ZIPPZP.10417/141305-POG

lokalny id

1POG-61SO

wersja id

20260302T111044

poczatek wersji obiektu

2026-03-02T11:10:44

nazwa

strefa otwarta

oznaczenie

61SO

symbol

SO

obowiazuje od

2026-02-10

obowiazuje do

obecnie

status

w opracowaniu
<https://inspire.ec.europa.eu/codelist/ProcessStepGeneralValue/elaboration>

charakter ustalenia

ogólnie wiążące
<https://inspire.ec.europa.eu/codelist/RegulationNatureValue/generallyBinding>

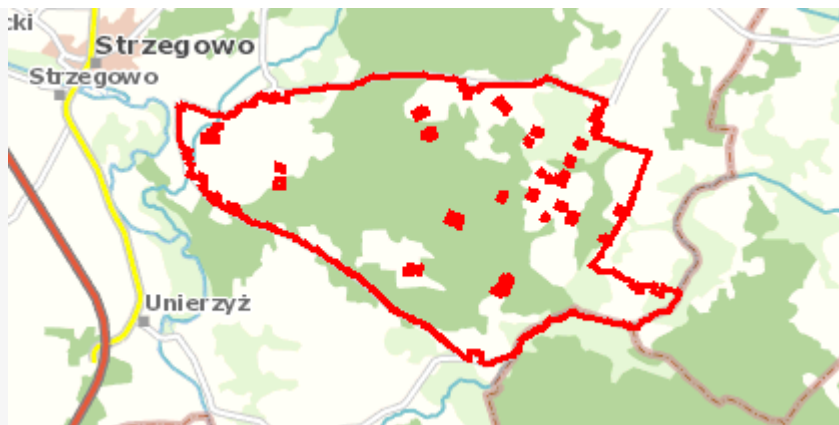
profil podstawowy

teren rolnictwa z zakazem zabudowy
teren lasu
teren zieleni naturalnej
teren wód
teren komunikacji
teren ogrodów działkowych
teren infrastruktury technicznej

maksymalna wysokosc zabudowy

10.0 m

geometria



plan

<https://www.gov.pl/zagospodarowanieprzestrzenne/app/AktPlanowaniaPrzestrzennego/PL.ZIPPZP.10417/141305-POG/1POG>

strefa planistyczna

PL.ZIPPZP.10417_141305-POG_1POG-61SN_20260305T151519

identyfier

<https://www.gov.pl/zagospodarowanieprzestrzenne/app/StrefaPlanistyczna/PL.ZIPPZP.10417/141305-POG/1POG-61SN/20260305T151519>

przestrzen nazw

PL.ZIPPZP.10417/141305-POG

lokalny id

1POG-61SN

wersja id

20260305T151519

poczatek wersji obiektu

2026-03-05T15:15:19

nazwa

strefa zieleni i rekreacji

oznaczenie

61SN

symbol

SN

obowiazuje od

2026-02-08

obowiazuje do

obecnie

status

w opracowaniu
<https://inspire.ec.europa.eu/codelist/ProcessStepGeneralValue/elaboration>

charakter ustalenia

ogólnie wiążące
<https://inspire.ec.europa.eu/codelist/RegulationNatureValue/generallyBinding>

profil podstawowy

teren zieleni urządzonej
 teren plaży
 teren wód
 teren komunikacji
 teren ogrodów działkowych
 teren infrastruktury technicznej

profil dodatkowy

teren zieleni naturalnej

maksymalna wysokosc zabudowy

6.0 m

minimalny udzial powierzchni biologicznie czynnej

80%

geometria



plan

<https://www.gov.pl/zagospodarowanieprzestrzenne/app/AktPlanowaniaPrzestrzennego/PL.ZIPPZP.10417/141305-POG/1POG>

strefa planistyczna

PL.ZIPPZP.10417_141305-POG_1POG-61SU_20260305T150626

identyfier

<https://www.gov.pl/zagospodarowanieprzestrzenne/app/StrefaPlanistyczna/PL.ZIPPZP.10417/141305-POG/1POG-61SU/20260305T150626>

przestrzen nazw

PL.ZIPPZP.10417/141305-POG

lokalny id

1POG-61SU

wersja id

20260305T150626

poczatek wersji obiektu

2026-03-05T15:06:26

nazwa

strefa usługowa

oznaczenie

61SU

symbol

SU

obowiazuje od

2026-02-09

obowiazuje do

obecnie

status

w opracowaniu
<https://inspire.ec.europa.eu/codelist/ProcessStepGeneralValue/elaboration>

charakter ustalenia

ogólnie wiążące
<https://inspire.ec.europa.eu/codelist/RegulationNatureValue/generallyBinding>

profil podstawowy

teren usług
teren komunikacji
teren zieleni urządzonej
teren ogrodów działkowych
teren infrastruktury technicznej

profil dodatkowy

teren składów i magazynów

maksymalna nadziemna intensywnosc zabudowy

0.5

maksymalny udzial powierzchni zabudowy

50%

maksymalna wysokosc zabudowy

15.0 m

minimalny udzial powierzchni biologicznie czynnej

30%

geometria



plan

<https://www.gov.pl/zagospodarowanieprzestrzenne/app/AktPlanowaniaPrzestrzennego/PL.ZIPPZP.10417/141305-POG/1POG>

strefa planistyczna

PL.ZIPPZP.10417_141305-POG_1POG-61SJ_20260210T193323

identyfier

<https://www.gov.pl/zagospodarowanieprzestrzenne/app/StrefaPlanistyczna/PL.ZIPPZP.10417/141305-POG/1POG-61SJ/20260210T193323>

przestrzen nazw

PL.ZIPPZP.10417/141305-POG

lokalny id

1POG-61SJ

wersja id

20260210T193323

początek wersji obiektu

2026-02-10T19:33:23

nazwa

strefa wielofunkcyjna z zabudową mieszkaniową jednorodzinną

oznaczenie

61SJ

symbol

SJ

obowiązuje od

2026-02-15

obowiązuje do

obecnie

status

w opracowaniu
<https://inspire.ec.europa.eu/codelist/ProcessStepGeneralValue/elaboration>

charakter ustalenia

ogólnie wiążące
<https://inspire.ec.europa.eu/codelist/RegulationNatureValue/generallyBinding>

profil podstawowy

teren zabudowy mieszkaniowej jednorodzinnej
 teren usług
 teren komunikacji
 teren zieleni urządzonej
 teren ogrodów działkowych
 teren infrastruktury technicznej

maksymalna nadziemna intensywnosc zabudowy

0.8

maksymalny udział powierzchni zabudowy

40%

maksymalna wysokosc zabudowy

10.0 m

minimalny udział powierzchni biologicznie czynnej

30%

geometria



plan <https://www.gov.pl/zagospodarowanieprzestrzenne/app/AktPlanowaniaPrzestrzennego/PL.ZIPPZP.10417/141305-POG/1POG>

strefa planistyczna PL.ZIPPZP.10417_141305-POG_1POG-61SZ_20260210T171748

identfier <https://www.gov.pl/zagospodarowanieprzestrzenne/app/StrefaPlanistyczna/PL.ZIPPZP.10417/141305-POG/1POG-61SZ/20260210T171748>

przestrzen nazw PL.ZIPPZP.10417/141305-POG

lokalny id 1POG-61SZ

wersja id 20260210T171748

poczatek wersji obiektu 2026-02-10T17:17:48

nazwa strefa wielofunkcyjna z zabudową zagrodową

oznaczenie 61SZ

symbol SZ

obowiazuje od 2026-02-07

obowiazuje do obecnie

status w opracowaniu
<https://inspire.ec.europa.eu/codelist/ProcessStepGeneralValue/elaboration>

charakter ustalenia ogólnie wiążące
<https://inspire.ec.europa.eu/codelist/RegulationNatureValue/generallyBinding>

profil podstawowy teren zabudowy zagrodowej
teren produkcji w gospodarstwach rolnych
teren akwakultury i obsługi rybactwa
teren komunikacji
teren zieleni urządzonej
teren ogrodów działkowych
teren infrastruktury technicznej

profil dodatkowy teren usług

maksymalna nadziemna intensywnosc zabudowy 0.6

maksymalny udzial powierzchni zabudowy 40%

maksymalna wysokosc zabudowy 12.0 m

minimalny udzial powierzchni biologicznie czynnej 30%

geometria	
plan	https://www.gov.pl/zagospodarowanieprzestrzenne/app/AktPlanowaniaPrzestrzennego/PL.ZIPPZP.10417/141305-POG/1POG
strefa planistyczna	PL.ZIPPZP.10417_141305-POG_1POG-62SN_20260305T151514
identyfier	https://www.gov.pl/zagospodarowanieprzestrzenne/app/StrefaPlanistyczna/PL.ZIPPZP.10417/141305-POG/1POG-62SN/20260305T151514
przestrzen nazw	PL.ZIPPZP.10417/141305-POG
lokalny id	1POG-62SN
wersja id	20260305T151514
poczatek wersji obiektu	2026-03-05T15:15:14
nazwa	strefa zieleni i rekreacji
oznaczenie	62SN
symbol	SN
obowiazuje od	2026-02-08
obowiazuje do	obecnie
status	w opracowaniu https://inspire.ec.europa.eu/codelist/ProcessStepGeneralValue/elaboration
charakter ustalenia	ogólnie wiążące https://inspire.ec.europa.eu/codelist/RegulationNatureValue/generallyBinding
profil podstawowy	teren zieleni urządzonej teren plaży teren wód teren komunikacji teren ogrodów działkowych teren infrastruktury technicznej
profil dodatkowy	teren zieleni naturalnej
maksymalna wysokosc zabudowy	6.0 m
minimalny udzial powierzchni biologicznie czynnej	80%
geometria	



plan

<https://www.gov.pl/zagospodarowanieprzestrzenne/app/AktPlanowaniaPrzestrzennego/PL.ZIPPZP.10417/141305-POG/1POG>

strefa planistyczna

PL.ZIPPZP.10417_141305-POG_1POG-62SO_20260210T155733

identyfier

<https://www.gov.pl/zagospodarowanieprzestrzenne/app/StrefaPlanistyczna/PL.ZIPPZP.10417/141305-POG/1POG-62SO/20260210T155733>

przestrzen nazw

PL.ZIPPZP.10417/141305-POG

lokalny id

1POG-62SO

wersja id

20260210T155733

poczatek wersji obiektu

2026-02-10T15:57:33

nazwa

strefa otwarta

oznaczenie

62SO

symbol

SO

obowiazuje od

2026-02-10

obowiazuje do

obecnie

status

w opracowaniu
<https://inspire.ec.europa.eu/codelist/ProcessStepGeneralValue/elaboration>

charakter ustalenia

ogólnie wiążące
<https://inspire.ec.europa.eu/codelist/RegulationNatureValue/generallyBinding>

profil podstawowy

teren rolnictwa z zakazem zabudowy
teren lasu
teren zieleni naturalnej
teren wód
teren komunikacji
teren ogrodów działkowych
teren infrastruktury technicznej

profil dodatkowy

teren elektrowni słonecznej

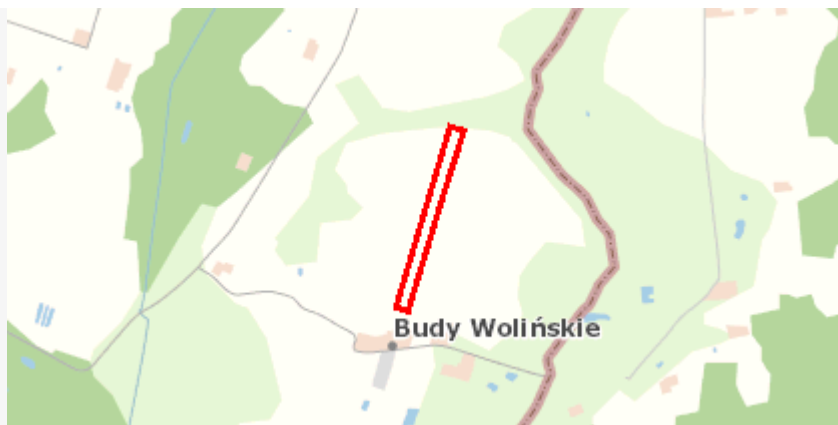
maksymalna wysokosc zabudowy

10.0 m

minimalny udzial powierzchni biologicznie czynnej

30%

geometria



plan

<https://www.gov.pl/zagospodarowanieprzestrzenne/app/AktPlanowaniaPrzestrzennego/PL.ZIPPZP.10417/141305-POG/1POG>

strefa planistyczna

PL.ZIPPZP.10417_141305-POG_1POG-62SU_20260305T150615

identfier

<https://www.gov.pl/zagospodarowanieprzestrzenne/app/StrefaPlanistyczna/PL.ZIPPZP.10417/141305-POG/1POG-62SU/20260305T150615>

przestrzen nazw

PL.ZIPPZP.10417/141305-POG

lokalny id

1POG-62SU

wersja id

20260305T150615

poczatek wersji obiektu

2026-03-05T15:06:15

nazwa

strefa usługowa

oznaczenie

62SU

symbol

SU

obowiazuje od

2026-02-09

obowiazuje do

obecnie

status

w opracowaniu
<https://inspire.ec.europa.eu/codelist/ProcessStepGeneralValue/elaboration>

charakter ustalenia

ogólnie wiążące
<https://inspire.ec.europa.eu/codelist/RegulationNatureValue/generallyBinding>

profil podstawowy

teren usług
teren komunikacji
teren zieleni urządzonej
teren ogrodów działkowych
teren infrastruktury technicznej

profil dodatkowy

teren składów i magazynów

maksymalna nadziemna intensywnosc zabudowy

0.4

maksymalny udzial powierzchni zabudowy

40%

maksymalna wysokosc zabudowy

15.0 m

minimalny udzial powierzchni biologicznie czynnej

30%

geometria



plan

<https://www.gov.pl/zagospodarowanieprzestrzenne/app/AktPlanowaniaPrzestrzennego/PL.ZIPPZP.10417/141305-POG/1POG>

strefa planistyczna

PL.ZIPPZP.10417_141305-POG_1POG-62SJ_20260210T193315

identyfier

<https://www.gov.pl/zagospodarowanieprzestrzenne/app/StrefaPlanistyczna/PL.ZIPPZP.10417/141305-POG/1POG-62SJ/20260210T193315>

przestrzen nazw

PL.ZIPPZP.10417/141305-POG

lokalny id

1POG-62SJ

wersja id

20260210T193315

początek wersji obiektu

2026-02-10T19:33:15

nazwa

strefa wielofunkcyjna z zabudową mieszkaniową jednorodzinną

oznaczenie

62SJ

symbol

SJ

obowiązuje od

2026-02-15

obowiązuje do

obecnie

status

w opracowaniu
<https://inspire.ec.europa.eu/codelist/ProcessStepGeneralValue/elaboration>

charakter ustalenia

ogólnie wiążące
<https://inspire.ec.europa.eu/codelist/RegulationNatureValue/generallyBinding>

profil podstawowy

teren zabudowy mieszkaniowej jednorodzinnej
teren usług
teren komunikacji
teren zieleni urządzonej
teren ogrodów działkowych
teren infrastruktury technicznej

maksymalna nadziemna intensywnosc zabudowy

0.8

maksymalny udział powierzchni zabudowy

40%

maksymalna wysokosc zabudowy

10.0 m

minimalny udział powierzchni biologicznie czynnej

30%

geometria



plan

<https://www.gov.pl/zagospodarowanieprzestrzenne/app/AktPlanowaniaPrzestrzennego/PL.ZIPPZP.10417/141305-POG/1POG>

strefa planistyczna

PL.ZIPPZP.10417_141305-POG_1POG-62SZ_20260207T111146

identyfier

<https://www.gov.pl/zagospodarowanieprzestrzenne/app/StrefaPlanistyczna/PL.ZIPPZP.10417/141305-POG/1POG-62SZ/20260207T111146>

przestrzen nazw

PL.ZIPPZP.10417/141305-POG

lokalny id

1POG-62SZ

wersja id

20260207T111146

początek wersji obiektu

2026-02-07T11:11:46

nazwa

strefa wielofunkcyjna z zabudową zagrodową

oznaczenie

62SZ

symbol

SZ

obowiązuje od

2026-02-07

obowiązuje do

obecnie

status

w opracowaniu
<https://inspire.ec.europa.eu/codelist/ProcessStepGeneralValue/elaboration>

charakter ustalenia

ogólnie wiążące
<https://inspire.ec.europa.eu/codelist/RegulationNatureValue/generallyBinding>

profil podstawowy

teren zabudowy zagrodowej
 teren produkcji w gospodarstwach rolnych
 teren akwakultury i obsługi rybactwa
 teren komunikacji
 teren zieleni urządzonej
 teren ogrodów działkowych
 teren infrastruktury technicznej

profil dodatkowy

teren usług

maksymalna nadziemna intensywność zabudowy

0.6

maksymalny udział powierzchni zabudowy


30%

maksymalna wysokość zabudowy

12.0 m

minimalny udział powierzchni biologicznie czynnej

40%

geometria	
plan	https://www.gov.pl/zagospodarowanieprzestrzenne/app/AktPlanowaniaPrzestrzennego/PL.ZIPPZP.10417/141305-POG/1POG
strefa planistyczna	PL.ZIPPZP.10417_141305-POG_1POG-63SN_20260305T151507
identfier	https://www.gov.pl/zagospodarowanieprzestrzenne/app/StrefaPlanistyczna/PL.ZIPPZP.10417/141305-POG/1POG-63SN/20260305T151507
przestrzen nazw	PL.ZIPPZP.10417/141305-POG
lokalny id	1POG-63SN
wersja id	20260305T151507
poczatek wersji obiektu	2026-03-05T15:15:07
nazwa	strefa zieleni i rekreacji
oznaczenie	63SN
symbol	SN
obowiazuje od	2026-02-08
obowiazuje do	obecnie
status	w opracowaniu https://inspire.ec.europa.eu/codelist/ProcessStepGeneralValue/elaboration
charakter ustalenia	ogólnie wiążące https://inspire.ec.europa.eu/codelist/RegulationNatureValue/generallyBinding
profil podstawowy	teren zieleni urządzonej teren plaży teren wód teren komunikacji teren ogrodów działkowych teren infrastruktury technicznej
profil dodatkowy	teren usług turystyki
maksymalna nadziemna intensywnosc zabudowy	0.6
maksymalny udzial powierzchni zabudowy	30%
maksymalna wysokosc zabudowy	10.0 m
minimalny udzial powierzchni biologicznie czynnej	50%
geometria	



plan

<https://www.gov.pl/zagospodarowanieprzestrzenne/app/AktPlanowaniaPrzestrzennego/PL.ZIPPZP.10417/141305-POG/1POG>

strefa planistyczna

PL.ZIPPZP.10417_141305-POG_1POG-63SU_20260305T150608

identyfier

<https://www.gov.pl/zagospodarowanieprzestrzenne/app/StrefaPlanistyczna/PL.ZIPPZP.10417/141305-POG/1POG-63SU/20260305T150608>

przestrzen nazw

PL.ZIPPZP.10417/141305-POG

lokalny id

1POG-63SU

wersja id

20260305T150608

poczatek wersji obiektu

2026-03-05T15:06:08

nazwa

strefa usługowa

oznaczenie

63SU

symbol

SU

obowiazuje od

2026-02-09

obowiazuje do

obecnie

status

w opracowaniu
<https://inspire.ec.europa.eu/codelist/ProcessStepGeneralValue/elaboration>

charakter ustalenia

ogólnie wiążące
<https://inspire.ec.europa.eu/codelist/RegulationNatureValue/generallyBinding>

profil podstawowy

teren usług
teren komunikacji
teren zieleni urządzonej
teren ogrodów działkowych
teren infrastruktury technicznej

maksymalna nadziemna intensywnosc zabudowy

0.4

maksymalny udzial powierzchni zabudowy

40%

maksymalna wysokosc zabudowy

15.0 m

minimalny udzial powierzchni biologicznie czynnej

40%

geometria



plan

<https://www.gov.pl/zagospodarowanieprzestrzenne/app/AktPlanowaniaPrzestrzennego/PL.ZIPPZP.10417/141305-POG/1POG>

strefa planistyczna

PL.ZIPPZP.10417_141305-POG_1POG-63SJ_20260210T193311

identyfier

<https://www.gov.pl/zagospodarowanieprzestrzenne/app/StrefaPlanistyczna/PL.ZIPPZP.10417/141305-POG/1POG-63SJ/20260210T193311>

przestrzen nazw

PL.ZIPPZP.10417/141305-POG

lokalny id

1POG-63SJ

wersja id

20260210T193311

początek wersji obiektu

2026-02-10T19:33:11

nazwa

strefa wielofunkcyjna z zabudową mieszkaniową jednorodzinną

oznaczenie

63SJ

symbol

SJ

obowiązuje od

2026-02-08

obowiązuje do

obecnie

status

w opracowaniu
<https://inspire.ec.europa.eu/codelist/ProcessStepGeneralValue/elaboration>

charakter ustalenia

ogólnie wiążące
<https://inspire.ec.europa.eu/codelist/RegulationNatureValue/generallyBinding>

profil podstawowy

teren zabudowy mieszkaniowej jednorodzinnej
 teren usług
 teren komunikacji
 teren zieleni urządzonej
 teren ogrodów działkowych
 teren infrastruktury technicznej

maksymalna nadziemna intensywnosc zabudowy

0.6

maksymalny udział powierzchni zabudowy

30%

maksymalna wysokosc zabudowy

10.0 m

minimalny udział powierzchni biologicznie czynnej

40%

geometria



plan

<https://www.gov.pl/zagospodarowanieprzestrzenne/app/AktPlanowaniaPrzestrzennego/PL.ZIPPZP.10417/141305-POG/1POG>

strefa planistyczna

PL.ZIPPZP.10417_141305-POG_1POG-63SZ_20260207T111207

identfier

<https://www.gov.pl/zagospodarowanieprzestrzenne/app/StrefaPlanistyczna/PL.ZIPPZP.10417/141305-POG/1POG-63SZ/20260207T111207>

przestrzen nazw

PL.ZIPPZP.10417/141305-POG

lokalny id

1POG-63SZ

wersja id

20260207T111207

początek wersji obiektu

2026-02-07T11:12:07

nazwa

strefa wielofunkcyjna z zabudową zagrodową

oznaczenie

63SZ

symbol

SZ

obowiązuje od

2026-02-07

obowiązuje do

obecnie

status

w opracowaniu
<https://inspire.ec.europa.eu/codelist/ProcessStepGeneralValue/elaboration>

charakter ustalenia

ogólnie wiążące
<https://inspire.ec.europa.eu/codelist/RegulationNatureValue/generallyBinding>

profil podstawowy

teren zabudowy zagrodowej
 teren produkcji w gospodarstwach rolnych
 teren akwakultury i obsługi rybactwa
 teren komunikacji
 teren zieleni urządzonej
 teren ogrodów działkowych
 teren infrastruktury technicznej

profil dodatkowy

teren usług

maksymalna nadziemna intensywnosc zabudowy

0.6

maksymalny udział powierzchni zabudowy

30%

maksymalna wysokosc zabudowy

12.0 m

minimalny udział powierzchni biologicznie czynnej

40%

geometria



plan

<https://www.gov.pl/zagospodarowanieprzestrzenne/app/AktPlanowaniaPrzestrzennego/PL.ZIPPZP.10417/141305-POG/1POG>

strefa planistyczna

PL.ZIPPZP.10417_141305-POG_1POG-63SO_20260302T142640

identyfier

<https://www.gov.pl/zagospodarowanieprzestrzenne/app/StrefaPlanistyczna/PL.ZIPPZP.10417/141305-POG/1POG-63SO/20260302T142640>

przestrzen nazw

PL.ZIPPZP.10417/141305-POG

lokalny id

1POG-63SO

wersja id

20260302T142640

poczatek wersji obiektu

2026-03-02T14:26:40

nazwa

strefa otwarta

oznaczenie

63SO

symbol

SO

obowiazuje od

2026-02-10

obowiazuje do

obecnie

status

w opracowaniu
<https://inspire.ec.europa.eu/codelist/ProcessStepGeneralValue/elaboration>

charakter ustalenia

ogólnie wiążące
<https://inspire.ec.europa.eu/codelist/RegulationNatureValue/generallyBinding>

profil podstawowy

teren rolnictwa z zakazem zabudowy
teren lasu
teren zieleni naturalnej
teren wód
teren komunikacji
teren ogrodów działkowych
teren infrastruktury technicznej

maksymalna wysokosc zabudowy

10.0 m

geometria



plan

<https://www.gov.pl/zagospodarowanieprzestrzenne/app/AktPlanowaniaPrzestrzennego/PL.ZIPPZP.10417/141305-POG/1POG>

strefa planistyczna

PL.ZIPPZP.10417_141305-POG_1POG-64SO_20260226T200212

identyfier

<https://www.gov.pl/zagospodarowanieprzestrzenne/app/StrefaPlanistyczna/PL.ZIPPZP.10417/141305-POG/1POG-64SO/20260226T200212>

przestrzen nazw

PL.ZIPPZP.10417/141305-POG

lokalny id

1POG-64SO

wersja id

20260226T200212

początek wersji obiektu

2026-02-26T20:02:12

nazwa

strefa otwarta

oznaczenie

64SO

symbol

SO

obowiązuje od

2026-02-10

obowiązuje do

obecnie

status

w opracowaniu
<https://inspire.ec.europa.eu/codelist/ProcessStepGeneralValue/elaboration>

charakter ustalenia

ogólnie wiążące
<https://inspire.ec.europa.eu/codelist/RegulationNatureValue/generallyBinding>

profil podstawowy

teren rolnictwa z zakazem zabudowy
 teren lasu
 teren zieleni naturalnej
 teren wód
 teren komunikacji
 teren ogrodów działkowych
 teren infrastruktury technicznej

maksymalna wysokość zabudowy

10.0 m

geometria



plan

<https://www.gov.pl/zagospodarowanieprzestrzenne/app/AktPlanowaniaPrzestrzennego/PL.ZIPPZP.10417/141305-POG/1POG>

strefa planistyczna

PL.ZIPPZP.10417_141305-POG_1POG-64SN_20260305T151457

identyfier

<https://www.gov.pl/zagospodarowanieprzestrzenne/app/StrefaPlanistyczna/PL.ZIPPZP.10417/141305-POG/1POG-64SN/20260305T151457>

przestrzen nazw

PL.ZIPPZP.10417/141305-POG

lokalny id

1POG-64SN

wersja id

20260305T151457

poczatek wersji obiektu

2026-03-05T15:14:57

nazwa

strefa zieleni i rekreacji

oznaczenie

64SN

symbol

SN

obowiazuje od

2026-02-08

obowiazuje do

obecnie

status

w opracowaniu
<https://inspire.ec.europa.eu/codelist/ProcessStepGeneralValue/elaboration>

charakter ustalenia

ogólnie wiążące
<https://inspire.ec.europa.eu/codelist/RegulationNatureValue/generallyBinding>

profil podstawowy

teren zieleni urządzonej
teren plaży
teren wód
teren komunikacji
teren ogrodów działkowych
teren infrastruktury technicznej

profil dodatkowy

teren zieleni naturalnej
teren lasu

maksymalna wysokosc zabudowy

10.0 m

minimalny udzial powierzchni biologicznie czynnej

90%

geometria



plan

<https://www.gov.pl/zagospodarowanieprzestrzenne/app/AktPlanowaniaPrzestrzennego/PL.ZIPPZP.10417/141305-POG/1POG>

strefa planistyczna

PL.ZIPPZP.10417_141305-POG_1POG-64SU_20260305T150529

identyfier

<https://www.gov.pl/zagospodarowanieprzestrzenne/app/StrefaPlanistyczna/PL.ZIPPZP.10417/141305-POG/1POG-64SU/20260305T150529>

przestrzen nazw

PL.ZIPPZP.10417/141305-POG

lokalny id

1POG-64SU

wersja id

20260305T150529

poczatek wersji obiektu

2026-03-05T15:05:29

nazwa

strefa usługowa

oznaczenie

64SU

symbol

SU

obowiazuje od

2026-02-09

obowiazuje do

obecnie

status

w opracowaniu
<https://inspire.ec.europa.eu/codelist/ProcessStepGeneralValue/elaboration>

charakter ustalenia

ogólnie wiążące
<https://inspire.ec.europa.eu/codelist/RegulationNatureValue/generallyBinding>

profil podstawowy

teren usług
teren komunikacji
teren zieleni urządzonej
teren ogrodów działkowych
teren infrastruktury technicznej

profil dodatkowy

teren zieleni naturalnej

maksymalna nadziemna intensywnosc zabudowy

0.3

maksymalny udzial powierzchni zabudowy

15%

maksymalna wysokosc zabudowy

20.0 m

minimalny udzial powierzchni biologicznie czynnej

50%

geometria



plan

<https://www.gov.pl/zagospodarowanieprzestrzenne/app/AktPlanowaniaPrzestrzennego/PL.ZIPPZP.10417/141305-POG/1POG>

strefa planistyczna

PL.ZIPPZP.10417_141305-POG_1POG-64SJ_20260302T111624

identyfier

<https://www.gov.pl/zagospodarowanieprzestrzenne/app/StrefaPlanistyczna/PL.ZIPPZP.10417/141305-POG/1POG-64SJ/20260302T111624>

przestrzen nazw

PL.ZIPPZP.10417/141305-POG

lokalny id

1POG-64SJ

wersja id

20260302T111624

poczatek wersji obiektu

2026-03-02T11:16:24

nazwa

strefa wielofunkcyjna z zabudową mieszkaniową jednorodzinną

oznaczenie

64SJ

symbol

SJ

obowiazuje od

2026-02-08

obowiazuje do

obecnie

status

w opracowaniu
<https://inspire.ec.europa.eu/codelist/ProcessStepGeneralValue/elaboration>

charakter ustalenia

ogólnie wiążące
<https://inspire.ec.europa.eu/codelist/RegulationNatureValue/generallyBinding>

profil podstawowy

teren zabudowy mieszkaniowej jednorodzinnej
teren usług
teren komunikacji
teren zieleni urządzonej
teren ogrodów działkowych
teren infrastruktury technicznej

profil dodatkowy

teren zabudowy letniskowej lub rekreacji indywidualnej

maksymalna nadziemna intensywnosc zabudowy

0.6

maksymalny udzial powierzchni zabudowy

30%

maksymalna wysokosc zabudowy

10.0 m

minimalny udzial powierzchni biologicznie czynnej

40%

geometria



plan	https://www.gov.pl/zagospodarowanieprzestrzenne/app/AktPlanowaniaPrzestrzennego/PL.ZIPPZP.10417/141305-POG/1POG
------	---

strefa planistyczna	PL.ZIPPZP.10417_141305-POG_1POG-64SZ_20260207T154133
---------------------	--

identifier	https://www.gov.pl/zagospodarowanieprzestrzenne/app/StrefaPlanistyczna/PL.ZIPPZP.10417/141305-POG/1POG-64SZ/20260207T154133
------------	---

przestrzen nazw	PL.ZIPPZP.10417/141305-POG
-----------------	----------------------------

lokalny id	1POG-64SZ
------------	-----------

wersja id	20260207T154133
-----------	-----------------

początek wersji obiektu	2026-02-07T15:41:33
-------------------------	---------------------

nazwa	strefa wielofunkcyjna z zabudową zagrodową
-------	--

oznaczenie	64SZ
------------	------

symbol	SZ
--------	----

obowiązuje od	2026-02-07
---------------	------------

obowiązuje do	obecnie
---------------	---------

status	w opracowaniu https://inspire.ec.europa.eu/codelist/ProcessStepGeneralValue/elaboration
--------	--

charakter ustalenia	ogólnie wiążące https://inspire.ec.europa.eu/codelist/RegulationNatureValue/generallyBinding
---------------------	--

profil podstawowy	teren zabudowy zagrodowej teren produkcji w gospodarstwach rolnych teren akwakultury i obsługi rybactwa teren komunikacji teren zieleni urządzonej teren ogrodów działkowych teren infrastruktury technicznej
-------------------	---

profil dodatkowy	teren usług
------------------	-------------

maksymalna nadziemna intensywnosc zabudowy	0.6
--	-----

maksymalny udział powierzchni zabudowy	40%
--	-----

maksymalna wysokość zabudowy	12.0 m
------------------------------	--------

minimalny udział powierzchni biologicznie czynnej	30%
---	-----

geometria



plan

<https://www.gov.pl/zagospodarowanieprzestrzenne/app/AktPlanowaniaPrzestrzennego/PL.ZIPPZP.10417/141305-POG/1POG>

strefa planistyczna

PL.ZIPPZP.10417_141305-POG_1POG-65SO_20260226T200202

identyfier

<https://www.gov.pl/zagospodarowanieprzestrzenne/app/StrefaPlanistyczna/PL.ZIPPZP.10417/141305-POG/1POG-65SO/20260226T200202>

przestrzen nazw

PL.ZIPPZP.10417/141305-POG

lokalny id

1POG-65SO

wersja id

20260226T200202

poczatek wersji obiektu

2026-02-26T20:02:02

nazwa

strefa otwarta

oznaczenie

65SO

symbol

SO

obowiazuje od

2026-02-10

obowiazuje do

obecnie

status

w opracowaniu
<https://inspire.ec.europa.eu/codelist/ProcessStepGeneralValue/elaboration>

charakter ustalenia

ogólnie wiążące
<https://inspire.ec.europa.eu/codelist/RegulationNatureValue/generallyBinding>

profil podstawowy

teren rolnictwa z zakazem zabudowy
teren lasu
teren zieleni naturalnej
teren wód
teren komunikacji
teren ogrodów działkowych
teren infrastruktury technicznej

maksymalna wysokosc zabudowy

10.0 m

geometria



plan

<https://www.gov.pl/zagospodarowanieprzestrzenne/app/AktPlanowaniaPrzestrzennego/PL.ZIPPZP.10417/141305-POG/1POG>

strefa planistyczna

PL.ZIPPZP.10417_141305-POG_1POG-65SU_20260305T150525

identyfikator

<https://www.gov.pl/zagospodarowanieprzestrzenne/app/StrefaPlanistyczna/PL.ZIPPZP.10417/141305-POG/1POG-65SU/20260305T150525>

przestrzeń nazw

PL.ZIPPZP.10417/141305-POG

lokalny id

1POG-65SU

wersja id

20260305T150525

początek wersji obiektu

2026-03-05T15:05:25

nazwa

strefa usługowa

oznaczenie

65SU

symbol

SU

obowiązuje od

2026-02-09

obowiązuje do

obecnie

status

w opracowaniu
<https://inspire.ec.europa.eu/codelist/ProcessStepGeneralValue/elaboration>

charakter ustalenia

ogólnie wiążące
<https://inspire.ec.europa.eu/codelist/RegulationNatureValue/generallyBinding>

profil podstawowy

teren usług
teren komunikacji
teren zieleni urządzonej
teren ogrodów działkowych
teren infrastruktury technicznej

profil dodatkowy

teren zieleni naturalnej

maksymalna nadziemna intensywność zabudowy

0.3

maksymalny udział powierzchni zabudowy

15%

maksymalna wysokość zabudowy

10.0 m

minimalny udział powierzchni biologicznie czynnej

50%

geometria



plan

<https://www.gov.pl/zagospodarowanieprzestrzenne/app/AktPlanowaniaPrzestrzennego/PL.ZIPPZP.10417/141305-POG/1POG>

strefa planistyczna

PL.ZIPPZP.10417_141305-POG_1POG-65SJ_20260302T111632

identyfier

<https://www.gov.pl/zagospodarowanieprzestrzenne/app/StrefaPlanistyczna/PL.ZIPPZP.10417/141305-POG/1POG-65SJ/20260302T111632>

przestrzen nazw

PL.ZIPPZP.10417/141305-POG

lokalny id

1POG-65SJ

wersja id

20260302T111632

początek wersji obiektu

2026-03-02T11:16:32

nazwa

strefa wielofunkcyjna z zabudową mieszkaniową jednorodzinną

oznaczenie

65SJ

symbol

SJ

obowiązuje od

2026-02-08

obowiązuje do

obecnie

status

w opracowaniu
<https://inspire.ec.europa.eu/codelist/ProcessStepGeneralValue/elaboration>

charakter ustalenia

ogólnie wiążące
<https://inspire.ec.europa.eu/codelist/RegulationNatureValue/generallyBinding>

profil podstawowy

teren zabudowy mieszkaniowej jednorodzinnej
teren usług
teren komunikacji
teren zieleni urządzonej
teren ogrodów działkowych
teren infrastruktury technicznej

maksymalna nadziemna intensywnosc zabudowy

0.6

maksymalny udział powierzchni zabudowy

30%

maksymalna wysokosc zabudowy

10.0 m

minimalny udział powierzchni biologicznie czynnej

40%

geometria



plan

<https://www.gov.pl/zagospodarowanieprzestrzenne/app/AktPlanowaniaPrzestrzennego/PL.ZIPPZP.10417/141305-POG/1POG>

strefa planistyczna

PL.ZIPPZP.10417_141305-POG_1POG-65SZ_20260207T154231

identyfier

<https://www.gov.pl/zagospodarowanieprzestrzenne/app/StrefaPlanistyczna/PL.ZIPPZP.10417/141305-POG/1POG-65SZ/20260207T154231>

przestrzen nazw

PL.ZIPPZP.10417/141305-POG

lokalny id

1POG-65SZ

wersja id

20260207T154231

początek wersji obiektu

2026-02-07T15:42:31

nazwa

strefa wielofunkcyjna z zabudową zagrodową

oznaczenie

65SZ

symbol

SZ

obowiązuje od

2026-02-07

obowiązuje do

obecnie

status

w opracowaniu
<https://inspire.ec.europa.eu/codelist/ProcessStepGeneralValue/elaboration>

charakter ustalenia

ogólnie wiążące
<https://inspire.ec.europa.eu/codelist/RegulationNatureValue/generallyBinding>

profil podstawowy

teren zabudowy zagrodowej
teren produkcji w gospodarstwach rolnych
teren akwakultury i obsługi rybactwa
teren komunikacji
teren zieleni urządzonej
teren ogrodów działkowych
teren infrastruktury technicznej

profil dodatkowy

teren usług

maksymalna nadziemna intensywność zabudowy

0.6

maksymalny udział powierzchni zabudowy

30%

maksymalna wysokość zabudowy

12.0 m

minimalny udział powierzchni biologicznie czynnej

40%

geometria



plan

<https://www.gov.pl/zagospodarowanieprzestrzenne/app/AktPlanowaniaPrzestrzennego/PL.ZIPPZP.10417/141305-POG/1POG>

strefa planistyczna

PL.ZIPPZP.10417_141305-POG_1POG-66SU_20260305T150512

identyfier

<https://www.gov.pl/zagospodarowanieprzestrzenne/app/StrefaPlanistyczna/PL.ZIPPZP.10417/141305-POG/1POG-66SU/20260305T150512>

przestrzen nazw

PL.ZIPPZP.10417/141305-POG

lokalny id

1POG-66SU

wersja id

20260305T150512

początek wersji obiektu

2026-03-05T15:05:12

nazwa

strefa usługowa

oznaczenie

66SU

symbol

SU

obowiązuje od

2026-02-09

obowiązuje do

obecnie

status

w opracowaniu
<https://inspire.ec.europa.eu/codelist/ProcessStepGeneralValue/elaboration>

charakter ustalenia

ogólnie wiążące
<https://inspire.ec.europa.eu/codelist/RegulationNatureValue/generallyBinding>

profil podstawowy

teren usług
teren komunikacji
teren zieleni urządzonej
teren ogrodów działkowych
teren infrastruktury technicznej

profil dodatkowy

teren składów i magazynów

maksymalna nadziemna intensywność zabudowy

0.5

maksymalny udział powierzchni zabudowy

50%

maksymalna wysokość zabudowy

15.0 m

minimalny udział powierzchni biologicznie czynnej

30%

geometria



plan

<https://www.gov.pl/zagospodarowanieprzestrzenne/app/AktPlanowaniaPrzestrzennego/PL.ZIPPZP.10417/141305-POG/1POG>

strefa planistyczna

PL.ZIPPZP.10417_141305-POG_1POG-66SO_20260226T200156

identyfier

<https://www.gov.pl/zagospodarowanieprzestrzenne/app/StrefaPlanistyczna/PL.ZIPPZP.10417/141305-POG/1POG-66SO/20260226T200156>

przestrzen nazw

PL.ZIPPZP.10417/141305-POG

lokalny id

1POG-66SO

wersja id

20260226T200156

poczatek wersji obiektu

2026-02-26T20:01:56

nazwa

strefa otwarta

oznaczenie

66SO

symbol

SO

obowiazuje od

2026-02-10

obowiazuje do

obecnie

status

w opracowaniu
<https://inspire.ec.europa.eu/codelist/ProcessStepGeneralValue/elaboration>

charakter ustalenia

ogólnie wiążące
<https://inspire.ec.europa.eu/codelist/RegulationNatureValue/generallyBinding>

profil podstawowy

teren rolnictwa z zakazem zabudowy
teren lasu
teren zieleni naturalnej
teren wód
teren komunikacji
teren ogrodów działkowych
teren infrastruktury technicznej

profil dodatkowy

teren elektrowni słonecznej

maksymalna wysokosc zabudowy

10.0 m

minimalny udzial powierzchni biologicznie czynnej

30%

geometria



plan

<https://www.gov.pl/zagospodarowanieprzestrzenne/app/AktPlanowaniaPrzestrzennego/PL.ZIPPZP.10417/141305-POG/1POG>

strefa planistyczna

PL.ZIPPZP.10417_141305-POG_1POG-66SJ_20260302T111636

identyfier

<https://www.gov.pl/zagospodarowanieprzestrzenne/app/StrefaPlanistyczna/PL.ZIPPZP.10417/141305-POG/1POG-66SJ/20260302T111636>

przestrzen nazw

PL.ZIPPZP.10417/141305-POG

lokalny id

1POG-66SJ

wersja id

20260302T111636

początek wersji obiektu

2026-03-02T11:16:36

nazwa

strefa wielofunkcyjna z zabudową mieszkaniową jednorodzinną

oznaczenie

66SJ

symbol

SJ

obowiązuje od

2026-02-08

obowiązuje do

obecnie

status

w opracowaniu
<https://inspire.ec.europa.eu/codelist/ProcessStepGeneralValue/elaboration>

charakter ustalenia

ogólnie wiążące
<https://inspire.ec.europa.eu/codelist/RegulationNatureValue/generallyBinding>

profil podstawowy

teren zabudowy mieszkaniowej jednorodzinnej
 teren usług
 teren komunikacji
 teren zieleni urządzonej
 teren ogrodów działkowych
 teren infrastruktury technicznej

maksymalna nadziemna intensywnosc zabudowy

0.6

maksymalny udział powierzchni zabudowy

30%

maksymalna wysokość zabudowy

10.0 m

minimalny udział powierzchni biologicznie czynnej

40%

geometria



plan

<https://www.gov.pl/zagospodarowanieprzestrzenne/app/AktPlanowaniaPrzestrzennego/PL.ZIPPZP.10417/141305-POG/1POG>

strefa planistyczna

PL.ZIPPZP.10417_141305-POG_1POG-66SZ_20260207T154604

identfier

<https://www.gov.pl/zagospodarowanieprzestrzenne/app/StrefaPlanistyczna/PL.ZIPPZP.10417/141305-POG/1POG-66SZ/20260207T154604>

przestrzen nazw

PL.ZIPPZP.10417/141305-POG

lokalny id

1POG-66SZ

wersja id

20260207T154604

początek wersji obiektu

2026-02-07T15:46:04

nazwa

strefa wielofunkcyjna z zabudową zagrodową

oznaczenie

66SZ

symbol

SZ

obowiązuje od

2026-02-07

obowiązuje do

obecnie

status

w opracowaniu
<https://inspire.ec.europa.eu/codelist/ProcessStepGeneralValue/elaboration>

charakter ustalenia

ogólnie wiążące
<https://inspire.ec.europa.eu/codelist/RegulationNatureValue/generallyBinding>

profil podstawowy

teren zabudowy zagrodowej
teren produkcji w gospodarstwach rolnych
teren akwakultury i obsługi rybactwa
teren komunikacji
teren zieleni urządzonej
teren ogrodów działkowych
teren infrastruktury technicznej

profil dodatkowy

teren usług

maksymalna nadziemna intensywnosc zabudowy

0.6

maksymalny udział powierzchni zabudowy

30%

maksymalna wysokosc zabudowy

12.0 m

minimalny udział powierzchni biologicznie czynnej

40%

geometria



plan

<https://www.gov.pl/zagospodarowanieprzestrzenne/app/AktPlanowaniaPrzestrzennego/PL.ZIPPZP.10417/141305-POG/1POG>

strefa planistyczna

PL.ZIPPZP.10417_141305-POG_1POG-67SO_20260226T200142

identyfier

<https://www.gov.pl/zagospodarowanieprzestrzenne/app/StrefaPlanistyczna/PL.ZIPPZP.10417/141305-POG/1POG-67SO/20260226T200142>

przestrzen nazw

PL.ZIPPZP.10417/141305-POG

lokalny id

1POG-67SO

wersja id

20260226T200142

poczatek wersji obiektu

2026-02-26T20:01:42

nazwa

strefa otwarta

oznaczenie

67SO

symbol

SO

obowiazuje od

2026-02-10

obowiazuje do

obecnie

status

w opracowaniu
<https://inspire.ec.europa.eu/codelist/ProcessStepGeneralValue/elaboration>

charakter ustalenia

ogólnie wiążące
<https://inspire.ec.europa.eu/codelist/RegulationNatureValue/generallyBinding>

profil podstawowy

teren rolnictwa z zakazem zabudowy
teren lasu
teren zieleni naturalnej
teren wód
teren komunikacji
teren ogrodów działkowych
teren infrastruktury technicznej

profil dodatkowy

teren elektrowni słonecznej

maksymalna wysokosc zabudowy

10.0 m

minimalny udzial powierzchni biologicznie czynnej

30%

geometria



plan

<https://www.gov.pl/zagospodarowanieprzestrzenne/app/AktPlanowaniaPrzestrzennego/PL.ZIPPZP.10417/141305-POG/1POG>

strefa planistyczna

PL.ZIPPZP.10417_141305-POG_1POG-67SU_20260305T150508

identyfier

<https://www.gov.pl/zagospodarowanieprzestrzenne/app/StrefaPlanistyczna/PL.ZIPPZP.10417/141305-POG/1POG-67SU/20260305T150508>

przestrzen nazw

PL.ZIPPZP.10417/141305-POG

lokalny id

1POG-67SU

wersja id

20260305T150508

poczatek wersji obiektu

2026-03-05T15:05:08

nazwa

strefa usługowa

oznaczenie

67SU

symbol

SU

obowiazuje od

2026-02-09

obowiazuje do

obecnie

status

w opracowaniu
<https://inspire.ec.europa.eu/codelist/ProcessStepGeneralValue/elaboration>

charakter ustalenia

ogólnie wiążące
<https://inspire.ec.europa.eu/codelist/RegulationNatureValue/generallyBinding>

profil podstawowy

teren usług
teren komunikacji
teren zieleni urządzonej
teren ogrodów działkowych
teren infrastruktury technicznej

profil dodatkowy

teren składów i magazynów

maksymalna nadziemna intensywnosc zabudowy

0.6

maksymalny udzial powierzchni zabudowy

30%

maksymalna wysokosc zabudowy

12.0 m

minimalny udzial powierzchni biologicznie czynnej

30%

geometria



plan

<https://www.gov.pl/zagospodarowanieprzestrzenne/app/AktPlanowaniaPrzestrzennego/PL.ZIPPZP.10417/141305-POG/1POG>

strefa planistyczna

PL.ZIPPZP.10417_141305-POG_1POG-67SJ_20260302T111642

identyfier

<https://www.gov.pl/zagospodarowanieprzestrzenne/app/StrefaPlanistyczna/PL.ZIPPZP.10417/141305-POG/1POG-67SJ/20260302T111642>

przestrzen nazw

PL.ZIPPZP.10417/141305-POG

lokalny id

1POG-67SJ

wersja id

20260302T111642

poczatek wersji obiektu

2026-03-02T11:16:42

nazwa

strefa wielofunkcyjna z zabudową mieszkaniową jednorodzinną

oznaczenie

67SJ

symbol

SJ

obowiazuje od

2026-02-08

obowiazuje do

obecnie

status

w opracowaniu
<https://inspire.ec.europa.eu/codelist/ProcessStepGeneralValue/elaboration>

charakter ustalenia

ogólnie wiążące
<https://inspire.ec.europa.eu/codelist/RegulationNatureValue/generallyBinding>

profil podstawowy

teren zabudowy mieszkaniowej jednorodzinnej
teren usług
teren komunikacji
teren zieleni urządzonej
teren ogrodów działkowych
teren infrastruktury technicznej

maksymalna nadziemna intensywnosc zabudowy

0.6

maksymalny udzial powierzchni zabudowy

30%

maksymalna wysokosc zabudowy

10.0 m

minimalny udzial powierzchni biologicznie czynnej

40%

geometria



plan

<https://www.gov.pl/zagospodarowanieprzestrzenne/app/AktPlanowaniaPrzestrzennego/PL.ZIPPZP.10417/141305-POG/1POG>

strefa planistyczna

PL.ZIPPZP.10417_141305-POG_1POG-67SZ_20260207T154417

identyfier

<https://www.gov.pl/zagospodarowanieprzestrzenne/app/StrefaPlanistyczna/PL.ZIPPZP.10417/141305-POG/1POG-67SZ/20260207T154417>

przestrzen nazw

PL.ZIPPZP.10417/141305-POG

lokalny id

1POG-67SZ

wersja id

20260207T154417

poczatek wersji obiektu

2026-02-07T15:44:17

nazwa

strefa wielofunkcyjna z zabudową zagrodową

oznaczenie

67SZ

symbol

SZ

obowiazuje od

2026-02-07

obowiazuje do

obecnie

status

w opracowaniu
<https://inspire.ec.europa.eu/codelist/ProcessStepGeneralValue/elaboration>

charakter ustalenia

ogólnie wiążące
<https://inspire.ec.europa.eu/codelist/RegulationNatureValue/generallyBinding>

profil podstawowy

teren zabudowy zagrodowej
teren produkcji w gospodarstwach rolnych
teren akwakultury i obsługi rybactwa
teren komunikacji
teren zieleni urządzonej
teren ogrodów działkowych
teren infrastruktury technicznej

maksymalna nadziemna intensywnosc zabudowy

0.6

maksymalny udzial powierzchni zabudowy

30%

maksymalna wysokosc zabudowy

12.0 m

minimalny udzial powierzchni biologicznie czynnej

40%

geometria



plan

<https://www.gov.pl/zagospodarowanieprzestrzenne/app/AktPlanowaniaPrzestrzennego/PL.ZIPPZP.10417/141305-POG/1POG>

strefa planistyczna

PL.ZIPPZP.10417_141305-POG_1POG-68SO_20260226T200026

identyfier

<https://www.gov.pl/zagospodarowanieprzestrzenne/app/StrefaPlanistyczna/PL.ZIPPZP.10417/141305-POG/1POG-68SO/20260226T200026>

przestrzen nazw

PL.ZIPPZP.10417/141305-POG

lokalny id

1POG-68SO

wersja id

20260226T200026

poczatek wersji obiektu

2026-02-26T20:00:26

nazwa

strefa otwarta

oznaczenie

68SO

symbol

SO

obowiazuje od

2026-02-10

obowiazuje do

obecnie

status

w opracowaniu
<https://inspire.ec.europa.eu/codelist/ProcessStepGeneralValue/elaboration>

charakter ustalenia

ogólnie wiążące
<https://inspire.ec.europa.eu/codelist/RegulationNatureValue/generallyBinding>

profil podstawowy

teren rolnictwa z zakazem zabudowy
teren lasu
teren zieleni naturalnej
teren wód
teren komunikacji
teren ogrodów działkowych
teren infrastruktury technicznej

profil dodatkowy

teren elektrowni słonecznej

maksymalna wysokosc zabudowy

10.0 m

minimalny udzial powierzchni biologicznie czynnej

30%

geometria



plan

<https://www.gov.pl/zagospodarowanieprzestrzenne/app/AktPlanowaniaPrzestrzennego/PL.ZIPPZP.10417/141305-POG/1POG>

strefa planistyczna

PL.ZIPPZP.10417_141305-POG_1POG-68SJ_20260302T111654

identyfier

<https://www.gov.pl/zagospodarowanieprzestrzenne/app/StrefaPlanistyczna/PL.ZIPPZP.10417/141305-POG/1POG-68SJ/20260302T111654>

przestrzen nazw

PL.ZIPPZP.10417/141305-POG

lokalny id

1POG-68SJ

wersja id

20260302T111654

początek wersji obiektu

2026-03-02T11:16:54

nazwa

strefa wielofunkcyjna z zabudową mieszkaniową jednorodzinną

oznaczenie

68SJ

symbol

SJ

obowiązuje od

2026-02-15

obowiązuje do

obecnie

status

w opracowaniu
<https://inspire.ec.europa.eu/codelist/ProcessStepGeneralValue/elaboration>

charakter ustalenia

ogólnie wiążące
<https://inspire.ec.europa.eu/codelist/RegulationNatureValue/generallyBinding>

profil podstawowy

teren zabudowy mieszkaniowej jednorodzinnej
 teren usług
 teren komunikacji
 teren zieleni urządzonej
 teren ogrodów działkowych
 teren infrastruktury technicznej

maksymalna nadziemna intensywność zabudowy

0.6

maksymalny udział powierzchni zabudowy

30%


maksymalna wysokość zabudowy

10.0 m

minimalny udział powierzchni biologicznie czynnej

40%

geometria



plan

<https://www.gov.pl/zagospodarowanieprzestrzenne/app/AktPlanowaniaPrzestrzennego/PL.ZIPPZP.10417/141305-POG/1POG>

strefa planistyczna

PL.ZIPPZP.10417_141305-POG_1POG-68SZ_20260207T154533

identyfier

<https://www.gov.pl/zagospodarowanieprzestrzenne/app/StrefaPlanistyczna/PL.ZIPPZP.10417/141305-POG/1POG-68SZ/20260207T154533>

przestrzen nazw

PL.ZIPPZP.10417/141305-POG

lokalny id

1POG-68SZ

wersja id

20260207T154533

początek wersji obiektu

2026-02-07T15:45:33

nazwa

strefa wielofunkcyjna z zabudową zagrodową

oznaczenie

68SZ

symbol

SZ

obowiązuje od

2026-02-07

obowiązuje do

obecnie

status

w opracowaniu
<https://inspire.ec.europa.eu/codelist/ProcessStepGeneralValue/elaboration>

charakter ustalenia

ogólnie wiążące
<https://inspire.ec.europa.eu/codelist/RegulationNatureValue/generallyBinding>

profil podstawowy

teren zabudowy zagrodowej
teren produkcji w gospodarstwach rolnych
teren akwakultury i obsługi rybactwa
teren komunikacji
teren zieleni urządzonej
teren ogrodów działkowych
teren infrastruktury technicznej

profil dodatkowy

teren usług

maksymalna nadziemna intensywność zabudowy

0.6

maksymalny udział powierzchni zabudowy

30%

maksymalna wysokość zabudowy

12.0 m

minimalny udział powierzchni biologicznie czynnej

40%

geometria



plan

<https://www.gov.pl/zagospodarowanieprzestrzenne/app/AktPlanowaniaPrzestrzennego/PL.ZIPPZP.10417/141305-POG/1POG>

strefa planistyczna

PL.ZIPPZP.10417_141305-POG_1POG-68SU_20260305T150456

identyfier

<https://www.gov.pl/zagospodarowanieprzestrzenne/app/StrefaPlanistyczna/PL.ZIPPZP.10417/141305-POG/1POG-68SU/20260305T150456>

przestrzen nazw

PL.ZIPPZP.10417/141305-POG

lokalny id

1POG-68SU

wersja id

20260305T150456

początek wersji obiektu

2026-03-05T15:04:56

nazwa

strefa usługowa

oznaczenie

68SU

symbol

SU

obowiązuje od

2026-03-05

obowiązuje do

obecnie

status

w opracowaniu
<https://inspire.ec.europa.eu/codelist/ProcessStepGeneralValue/elaboration>

charakter ustalenia

ogólnie wiążące
<https://inspire.ec.europa.eu/codelist/RegulationNatureValue/generallyBinding>

profil podstawowy

teren usług
teren komunikacji
teren zieleni urządzonej
teren ogrodów działkowych
teren infrastruktury technicznej

profil dodatkowy

teren składów i magazynów

maksymalna nadziemna intensywność zabudowy

0.4

maksymalny udział powierzchni zabudowy

40%

maksymalna wysokość zabudowy

15.0 m

minimalny udział powierzchni biologicznie czynnej

30%

geometria



plan

<https://www.gov.pl/zagospodarowanieprzestrzenne/app/AktPlanowaniaPrzestrzennego/PL.ZIPPZP.10417/141305-POG/1POG>

strefa planistyczna

PL.ZIPPZP.10417_141305-POG_1POG-69SU_20260305T150439

identyfier

<https://www.gov.pl/zagospodarowanieprzestrzenne/app/StrefaPlanistyczna/PL.ZIPPZP.10417/141305-POG/1POG-69SU/20260305T150439>

przestrzen nazw

PL.ZIPPZP.10417/141305-POG

lokalny id

1POG-69SU

wersja id

20260305T150439

poczatek wersji obiektu

2026-03-05T15:04:39

nazwa

strefa usługowa

oznaczenie

69SU

symbol

SU

obowiazuje od

2026-02-26

obowiazuje do

obecnie

status

w opracowaniu
<https://inspire.ec.europa.eu/codelist/ProcessStepGeneralValue/elaboration>

charakter ustalenia

ogólnie wiążące
<https://inspire.ec.europa.eu/codelist/RegulationNatureValue/generallyBinding>

profil podstawowy

teren usług
teren komunikacji
teren zieleni urządzonej
teren ogrodów działkowych
teren infrastruktury technicznej

profil dodatkowy

teren składów i magazynów

maksymalna nadziemna intensywnosc zabudowy

0.4

maksymalny udzial powierzchni zabudowy

40%

maksymalna wysokosc zabudowy

15.0 m

minimalny udzial powierzchni biologicznie czynnej

30%

geometria



plan

<https://www.gov.pl/zagospodarowanieprzestrzenne/app/AktPlanowaniaPrzestrzennego/PL.ZIPPZP.10417/141305-POG/1POG>

strefa planistyczna

PL.ZIPPZP.10417_141305-POG_1POG-69SO_20260210T155615

identyfier

<https://www.gov.pl/zagospodarowanieprzestrzenne/app/StrefaPlanistyczna/PL.ZIPPZP.10417/141305-POG/1POG-69SO/20260210T155615>

przestrzen nazw

PL.ZIPPZP.10417/141305-POG

lokalny id

1POG-69SO

wersja id

20260210T155615

poczatek wersji obiektu

2026-02-10T15:56:15

nazwa

strefa otwarta

oznaczenie

69SO

symbol

SO

obowiazuje od

2026-02-10

obowiazuje do

obecnie

status

w opracowaniu
<https://inspire.ec.europa.eu/codelist/ProcessStepGeneralValue/elaboration>

charakter ustalenia

ogólnie wiążące
<https://inspire.ec.europa.eu/codelist/RegulationNatureValue/generallyBinding>

profil podstawowy

teren rolnictwa z zakazem zabudowy
teren lasu
teren zieleni naturalnej
teren wód
teren komunikacji
teren ogrodów działkowych
teren infrastruktury technicznej

profil dodatkowy

teren elektrowni słonecznej

maksymalna wysokosc zabudowy

10.0 m

minimalny udzial powierzchni biologicznie czynnej

30%

geometria



plan

<https://www.gov.pl/zagospodarowanieprzestrzenne/app/AktPlanowaniaPrzestrzennego/PL.ZIPPZP.10417/141305-POG/1POG>

strefa planistyczna

PL.ZIPPZP.10417_141305-POG_1POG-69SJ_20260302T111658

identyfier

<https://www.gov.pl/zagospodarowanieprzestrzenne/app/StrefaPlanistyczna/PL.ZIPPZP.10417/141305-POG/1POG-69SJ/20260302T111658>

przestrzen nazw

PL.ZIPPZP.10417/141305-POG

lokalny id

1POG-69SJ

wersja id

20260302T111658

początek wersji obiektu

2026-03-02T11:16:58

nazwa

strefa wielofunkcyjna z zabudową mieszkaniową jednorodzinną

oznaczenie

69SJ

symbol

SJ

obowiązuje od

2026-02-08

obowiązuje do

obecnie

status

w opracowaniu
<https://inspire.ec.europa.eu/codelist/ProcessStepGeneralValue/elaboration>

charakter ustalenia

ogólnie wiążące
<https://inspire.ec.europa.eu/codelist/RegulationNatureValue/generallyBinding>

profil podstawowy

teren zabudowy mieszkaniowej jednorodzinnej
 teren usług
 teren komunikacji
 teren zieleni urządzonej
 teren ogrodów działkowych
 teren infrastruktury technicznej

maksymalna nadziemna intensywnosc zabudowy

0.6

maksymalny udział powierzchni zabudowy

30%

maksymalna wysokosc zabudowy

10.0 m

minimalny udział powierzchni biologicznie czynnej

40%

geometria



plan

<https://www.gov.pl/zagospodarowanieprzestrzenne/app/AktPlanowaniaPrzestrzennego/PL.ZIPPZP.10417/141305-POG/1POG>

strefa planistyczna

PL.ZIPPZP.10417_141305-POG_1POG-69SZ_20260207T154527

identyfier

<https://www.gov.pl/zagospodarowanieprzestrzenne/app/StrefaPlanistyczna/PL.ZIPPZP.10417/141305-POG/1POG-69SZ/20260207T154527>

przestrzen nazw

PL.ZIPPZP.10417/141305-POG

lokalny id

1POG-69SZ

wersja id

20260207T154527

początek wersji obiektu

2026-02-07T15:45:27

nazwa

strefa wielofunkcyjna z zabudową zagrodową

oznaczenie

69SZ

symbol

SZ

obowiązuje od

2026-02-07

obowiązuje do

obecnie

status

w opracowaniu
<https://inspire.ec.europa.eu/codelist/ProcessStepGeneralValue/elaboration>

charakter ustalenia

ogólnie wiążące
<https://inspire.ec.europa.eu/codelist/RegulationNatureValue/generallyBinding>

profil podstawowy

teren zabudowy zagrodowej
teren produkcji w gospodarstwach rolnych
teren akwakultury i obsługi rybactwa
teren komunikacji
teren zieleni urządzonej
teren ogrodów działkowych
teren infrastruktury technicznej

maksymalna nadziemna intensywność zabudowy

0.6

maksymalny udział powierzchni zabudowy

30%

maksymalna wysokość zabudowy

12.0 m

minimalny udział powierzchni biologicznie czynnej

40%

geometria



plan

<https://www.gov.pl/zagospodarowanieprzestrzenne/app/AktPlanowaniaPrzestrzennego/PL.ZIPPZP.10417/141305-POG/1POG>

strefa planistyczna

PL.ZIPPZP.10417_141305-POG_1POG-70SU_20260305T150341

identyfier

<https://www.gov.pl/zagospodarowanieprzestrzenne/app/StrefaPlanistyczna/PL.ZIPPZP.10417/141305-POG/1POG-70SU/20260305T150341>

przestrzen nazw

PL.ZIPPZP.10417/141305-POG

lokalny id

1POG-70SU

wersja id

20260305T150341

poczatek wersji obiektu

2026-03-05T15:03:41

nazwa

strefa usługowa

oznaczenie

70SU

symbol

SU

obowiazuje od

2026-02-09

obowiazuje do

obecnie

status

w opracowaniu
<https://inspire.ec.europa.eu/codelist/ProcessStepGeneralValue/elaboration>

charakter ustalenia

ogólnie wiążące
<https://inspire.ec.europa.eu/codelist/RegulationNatureValue/generallyBinding>

profil podstawowy

teren usług
teren komunikacji
teren zieleni urządzonej
teren ogrodów działkowych
teren infrastruktury technicznej

profil dodatkowy

teren składów i magazynów

maksymalna nadziemna intensywnosc zabudowy

0.4

maksymalny udzial powierzchni zabudowy

40%

maksymalna wysokosc zabudowy

15.0 m

minimalny udzial powierzchni biologicznie czynnej

30%

geometria



plan

<https://www.gov.pl/zagospodarowanieprzestrzenne/app/AktPlanowaniaPrzestrzennego/PL.ZIPPZP.10417/141305-POG/1POG>

strefa planistyczna

PL.ZIPPZP.10417_141305-POG_1POG-70SJ_20260302T111703

identyfier

<https://www.gov.pl/zagospodarowanieprzestrzenne/app/StrefaPlanistyczna/PL.ZIPPZP.10417/141305-POG/1POG-70SJ/20260302T111703>

przestrzen nazw

PL.ZIPPZP.10417/141305-POG

lokalny id

1POG-70SJ

wersja id

20260302T111703

początek wersji obiektu

2026-03-02T11:17:03

nazwa

strefa wielofunkcyjna z zabudową mieszkaniową jednorodzinną

oznaczenie

70SJ

symbol

SJ

obowiązuje od

2026-02-15

obowiązuje do

obecnie

status

w opracowaniu
<https://inspire.ec.europa.eu/codelist/ProcessStepGeneralValue/elaboration>

charakter ustalenia

ogólnie wiążące
<https://inspire.ec.europa.eu/codelist/RegulationNatureValue/generallyBinding>

profil podstawowy

teren zabudowy mieszkaniowej jednorodzinnej
teren usług
teren komunikacji
teren zieleni urządzonej
teren ogrodów działkowych
teren infrastruktury technicznej

maksymalna nadziemna intensywność zabudowy

0.6

maksymalny udział powierzchni zabudowy

30%

maksymalna wysokość zabudowy

10.0 m

minimalny udział powierzchni biologicznie czynnej

40%

geometria



plan

<https://www.gov.pl/zagospodarowanieprzestrzenne/app/AktPlanowaniaPrzestrzennego/PL.ZIPPZP.10417/141305-POG/1POG>

strefa planistyczna

PL.ZIPPZP.10417_141305-POG_1POG-70SO_20260210T163032

identyfier

<https://www.gov.pl/zagospodarowanieprzestrzenne/app/StrefaPlanistyczna/PL.ZIPPZP.10417/141305-POG/1POG-70SO/20260210T163032>

przestrzen nazw

PL.ZIPPZP.10417/141305-POG

lokalny id

1POG-70SO

wersja id

20260210T163032

poczatek wersji obiektu

2026-02-10T16:30:32

nazwa

strefa otwarta

oznaczenie

70SO

symbol

SO

obowiazuje od

2026-02-10

obowiazuje do

obecnie

status

w opracowaniu
<https://inspire.ec.europa.eu/codelist/ProcessStepGeneralValue/elaboration>

charakter ustalenia

ogólnie wiążące
<https://inspire.ec.europa.eu/codelist/RegulationNatureValue/generallyBinding>

profil podstawowy

teren rolnictwa z zakazem zabudowy
teren lasu
teren zieleni naturalnej
teren wód
teren komunikacji
teren ogrodów działkowych
teren infrastruktury technicznej

profil dodatkowy

teren elektrowni wiatrowej

maksymalna wysokosc zabudowy

150.0 m

minimalny udzial powierzchni biologicznie czynnej

30%

geometria



plan

<https://www.gov.pl/zagospodarowanieprzestrzenne/app/AktPlanowaniaPrzestrzennego/PL.ZIPPZP.10417/141305-POG/1POG>

strefa planistyczna

PL.ZIPPZP.10417_141305-POG_1POG-70SZ_20260207T154645

identyfier

<https://www.gov.pl/zagospodarowanieprzestrzenne/app/StrefaPlanistyczna/PL.ZIPPZP.10417/141305-POG/1POG-70SZ/20260207T154645>

przestrzen nazw

PL.ZIPPZP.10417/141305-POG

lokalny id

1POG-70SZ

wersja id

20260207T154645

poczatek wersji obiektu

2026-02-07T15:46:45

nazwa

strefa wielofunkcyjna z zabudową zagrodową

oznaczenie

70SZ

symbol

SZ

obowiazuje od

2026-01-31

obowiazuje do

obecnie

status

w opracowaniu
<https://inspire.ec.europa.eu/codelist/ProcessStepGeneralValue/elaboration>

charakter ustalenia

ogólnie wiążące
<https://inspire.ec.europa.eu/codelist/RegulationNatureValue/generallyBinding>

profil podstawowy

teren zabudowy zagrodowej
 teren produkcji w gospodarstwach rolnych
 teren akwakultury i obsługi rybactwa
 teren komunikacji
 teren zieleni urządzonej
 teren ogrodów działkowych
 teren infrastruktury technicznej

maksymalna nadziemna intensywnosc zabudowy

0.6

maksymalny udzial powierzchni zabudowy

30%

maksymalna wysokosc zabudowy

12.0 m

minimalny udzial powierzchni biologicznie czynnej

40%

geometria



plan

<https://www.gov.pl/zagospodarowanieprzestrzenne/app/AktPlanowaniaPrzestrzennego/PL.ZIPPZP.10417/141305-POG/1POG>

strefa planistyczna

PL.ZIPPZP.10417_141305-POG_1POG-71SO_20260305T153607

identyfier

<https://www.gov.pl/zagospodarowanieprzestrzenne/app/StrefaPlanistyczna/PL.ZIPPZP.10417/141305-POG/1POG-71SO/20260305T153607>

przestrzen nazw

PL.ZIPPZP.10417/141305-POG

lokalny id

1POG-71SO

wersja id

20260305T153607

poczatek wersji obiektu

2026-03-05T15:36:07

nazwa

strefa otwarta

oznaczenie

71SO

symbol

SO

obowiazuje od

2026-02-10

obowiazuje do

obecnie

status

w opracowaniu
<https://inspire.ec.europa.eu/codelist/ProcessStepGeneralValue/elaboration>

charakter ustalenia

ogólnie wiążące
<https://inspire.ec.europa.eu/codelist/RegulationNatureValue/generallyBinding>

profil podstawowy

teren rolnictwa z zakazem zabudowy
teren lasu
teren zieleni naturalnej
teren wód
teren komunikacji
teren ogrodów działkowych
teren infrastruktury technicznej

maksymalna wysokosc zabudowy

10.0 m

geometria



plan

<https://www.gov.pl/zagospodarowanieprzestrzenne/app/AktPlanowaniaPrzestrzennego/PL.ZIPPZP.10417/141305-POG/1POG>

strefa planistyczna

PL.ZIPPZP.10417_141305-POG_1POG-71SU_20260305T150335

identyfier

<https://www.gov.pl/zagospodarowanieprzestrzenne/app/StrefaPlanistyczna/PL.ZIPPZP.10417/141305-POG/1POG-71SU/20260305T150335>

przestrzen nazw

PL.ZIPPZP.10417/141305-POG

lokalny id

1POG-71SU

wersja id

20260305T150335

początek wersji obiektu

2026-03-05T15:03:35

nazwa

strefa usługowa

oznaczenie

71SU

symbol

SU

obowiązuje od

2026-02-09

obowiązuje do

obecnie

status

w opracowaniu
<https://inspire.ec.europa.eu/codelist/ProcessStepGeneralValue/elaboration>

charakter ustalenia

ogólnie wiążące
<https://inspire.ec.europa.eu/codelist/RegulationNatureValue/generallyBinding>

profil podstawowy

teren usług
teren komunikacji
teren zieleni urządzonej
teren ogrodów działkowych
teren infrastruktury technicznej

profil dodatkowy

teren składów i magazynów

maksymalna nadziemna intensywność zabudowy

0.6

maksymalny udział powierzchni zabudowy

30%

maksymalna wysokość zabudowy

12.0 m

minimalny udział powierzchni biologicznie czynnej

30%

geometria



plan

<https://www.gov.pl/zagospodarowanieprzestrzenne/app/AktPlanowaniaPrzestrzennego/PL.ZIPPZP.10417/141305-POG/1POG>

strefa planistyczna

PL.ZIPPZP.10417_141305-POG_1POG-71SJ_20260302T111742

identyfier

<https://www.gov.pl/zagospodarowanieprzestrzenne/app/StrefaPlanistyczna/PL.ZIPPZP.10417/141305-POG/1POG-71SJ/20260302T111742>

przestrzen nazw

PL.ZIPPZP.10417/141305-POG

lokalny id

1POG-71SJ

wersja id

20260302T111742

początek wersji obiektu

2026-03-02T11:17:42

nazwa

strefa wielofunkcyjna z zabudową mieszkaniową jednorodzinną

oznaczenie

71SJ

symbol

SJ

obowiązuje od

2026-02-11

obowiązuje do

obecnie

status

w opracowaniu
<https://inspire.ec.europa.eu/codelist/ProcessStepGeneralValue/elaboration>

charakter ustalenia

ogólnie wiążące
<https://inspire.ec.europa.eu/codelist/RegulationNatureValue/generallyBinding>

profil podstawowy

teren zabudowy mieszkaniowej jednorodzinnej
 teren usług
 teren komunikacji
 teren zieleni urządzonej
 teren ogrodów działkowych
 teren infrastruktury technicznej

maksymalna nadziemna intensywność zabudowy

0.6

maksymalny udział powierzchni zabudowy

30%

maksymalna wysokość zabudowy

10.0 m

minimalny udział powierzchni biologicznie czynnej

40%

geometria



plan

<https://www.gov.pl/zagospodarowanieprzestrzenne/app/AktPlanowaniaPrzestrzennego/PL.ZIPPZP.10417/141305-POG/1POG>

strefa planistyczna

PL.ZIPPZP.10417_141305-POG_1POG-71SZ_20260207T154808

identyfier

<https://www.gov.pl/zagospodarowanieprzestrzenne/app/StrefaPlanistyczna/PL.ZIPPZP.10417/141305-POG/1POG-71SZ/20260207T154808>

przestrzen nazw

PL.ZIPPZP.10417/141305-POG

lokalny id

1POG-71SZ

wersja id

20260207T154808

początek wersji obiektu

2026-02-07T15:48:08

nazwa

strefa wielofunkcyjna z zabudową zagrodową

oznaczenie

71SZ

symbol

SZ

obowiązuje od

2026-02-07

obowiązuje do

obecnie

status

w opracowaniu
<https://inspire.ec.europa.eu/codelist/ProcessStepGeneralValue/elaboration>

charakter ustalenia

ogólnie wiążące
<https://inspire.ec.europa.eu/codelist/RegulationNatureValue/generallyBinding>

profil podstawowy

teren zabudowy zagrodowej
teren produkcji w gospodarstwach rolnych
teren akwakultury i obsługi rybactwa
teren komunikacji
teren zieleni urządzonej
teren ogrodów działkowych
teren infrastruktury technicznej

maksymalna nadziemna intensywność zabudowy

0.6

maksymalny udział powierzchni zabudowy

30%

maksymalna wysokość zabudowy

12.0 m

minimalny udział powierzchni biologicznie czynnej

40%

geometria



plan

<https://www.gov.pl/zagospodarowanieprzestrzenne/app/AktPlanowaniaPrzestrzennego/PL.ZIPPZP.10417/141305-POG/1POG>

strefa planistyczna

PL.ZIPPZP.10417_141305-POG_1POG-72SO_20260226T195830

identyfier

<https://www.gov.pl/zagospodarowanieprzestrzenne/app/StrefaPlanistyczna/PL.ZIPPZP.10417/141305-POG/1POG-72SO/20260226T195830>

przestrzen nazw

PL.ZIPPZP.10417/141305-POG

lokalny id

1POG-72SO

wersja id

20260226T195830

poczatek wersji obiektu

2026-02-26T19:58:30

nazwa

strefa otwarta

oznaczenie

72SO

symbol

SO

obowiazuje od

2026-02-10

obowiazuje do

obecnie

status

w opracowaniu
<https://inspire.ec.europa.eu/codelist/ProcessStepGeneralValue/elaboration>

charakter ustalenia

ogólnie wiążące
<https://inspire.ec.europa.eu/codelist/RegulationNatureValue/generallyBinding>

profil podstawowy

teren rolnictwa z zakazem zabudowy
teren lasu
teren zieleni naturalnej
teren wód
teren komunikacji
teren ogrodów działkowych
teren infrastruktury technicznej

profil dodatkowy

teren elektrowni słonecznej

maksymalna wysokosc zabudowy

10.0 m

minimalny udzial powierzchni biologicznie czynnej

30%

geometria



plan

<https://www.gov.pl/zagospodarowanieprzestrzenne/app/AktPlanowaniaPrzestrzennego/PL.ZIPPZP.10417/141305-POG/1POG>

strefa planistyczna

PL.ZIPPZP.10417_141305-POG_1POG-72SJ_20260302T111746

identyfier

<https://www.gov.pl/zagospodarowanieprzestrzenne/app/StrefaPlanistyczna/PL.ZIPPZP.10417/141305-POG/1POG-72SJ/20260302T111746>

przestrzen nazw

PL.ZIPPZP.10417/141305-POG

lokalny id

1POG-72SJ

wersja id

20260302T111746

poczatek wersji obiektu

2026-03-02T11:17:46

nazwa

strefa wielofunkcyjna z zabudową mieszkaniową jednorodzinną

oznaczenie

72SJ

symbol

SJ

obowiazuje od

2026-02-08

obowiazuje do

obecnie

status

w opracowaniu
<https://inspire.ec.europa.eu/codelist/ProcessStepGeneralValue/elaboration>

charakter ustalenia

ogólnie wiążące
<https://inspire.ec.europa.eu/codelist/RegulationNatureValue/generallyBinding>

profil podstawowy

teren zabudowy mieszkaniowej jednorodzinnej
 teren usług
 teren komunikacji
 teren zieleni urządzonej
 teren ogrodów działkowych
 teren infrastruktury technicznej

profil dodatkowy

teren zieleni naturalnej

maksymalna nadziemna intensywnosc zabudowy

0.6

maksymalny udzial powierzchni zabudowy

30%

maksymalna wysokosc zabudowy

10.0 m

minimalny udzial powierzchni biologicznie czynnej

40%

geometria



plan

<https://www.gov.pl/zagospodarowanieprzestrzenne/app/AktPlanowaniaPrzestrzennego/PL.ZIPPZP.10417/141305-POG/1POG>

strefa planistyczna

PL.ZIPPZP.10417_141305-POG_1POG-72SZ_20260207T154839

identyfier

<https://www.gov.pl/zagospodarowanieprzestrzenne/app/StrefaPlanistyczna/PL.ZIPPZP.10417/141305-POG/1POG-72SZ/20260207T154839>

przestrzen nazw

PL.ZIPPZP.10417/141305-POG

lokalny id

1POG-72SZ

wersja id

20260207T154839

poczatek wersji obiektu

2026-02-07T15:48:39

nazwa

strefa wielofunkcyjna z zabudową zagrodową

oznaczenie

72SZ

symbol

SZ

obowiazuje od

2026-02-07

obowiazuje do

obecnie

status

w opracowaniu
<https://inspire.ec.europa.eu/codelist/ProcessStepGeneralValue/elaboration>

charakter ustalenia

ogólnie wiążące
<https://inspire.ec.europa.eu/codelist/RegulationNatureValue/generallyBinding>

profil podstawowy

teren zabudowy zagrodowej
teren produkcji w gospodarstwach rolnych
teren akwakultury i obsługi rybactwa
teren komunikacji
teren zieleni urządzonej
teren ogrodów działkowych
teren infrastruktury technicznej

maksymalna nadziemna intensywnosc zabudowy

0.6

maksymalny udzial powierzchni zabudowy

30%

maksymalna wysokosc zabudowy

12.0 m

minimalny udzial powierzchni biologicznie czynnej

40%

geometria



plan

<https://www.gov.pl/zagospodarowanieprzestrzenne/app/AktPlanowaniaPrzestrzennego/PL.ZIPPZP.10417/141305-POG/1POG>

strefa planistyczna

PL.ZIPPZP.10417_141305-POG_1POG-72SU_20260305T150329

identyfier

<https://www.gov.pl/zagospodarowanieprzestrzenne/app/StrefaPlanistyczna/PL.ZIPPZP.10417/141305-POG/1POG-72SU/20260305T150329>

przestrzen nazw

PL.ZIPPZP.10417/141305-POG

lokalny id

1POG-72SU

wersja id

20260305T150329

poczatek wersji obiektu

2026-03-05T15:03:29

nazwa

strefa usługowa

oznaczenie

72SU

symbol

SU

obowiazuje od

2026-03-02

obowiazuje do

obecnie

status

w opracowaniu
<https://inspire.ec.europa.eu/codelist/ProcessStepGeneralValue/elaboration>

charakter ustalenia

ogólnie wiążące
<https://inspire.ec.europa.eu/codelist/RegulationNatureValue/generallyBinding>

profil podstawowy

teren usług
teren komunikacji
teren zieleni urządzonej
teren ogrodów działkowych
teren infrastruktury technicznej

profil dodatkowy

teren składów i magazynów

maksymalna nadziemna intensywnosc zabudowy

0.4

maksymalny udział powierzchni zabudowy

30%

maksymalna wysokosc zabudowy

15.0 m

minimalny udział powierzchni biologicznie czynnej

30%

geometria



plan

<https://www.gov.pl/zagospodarowanieprzestrzenne/app/AktPlanowaniaPrzestrzennego/PL.ZIPPZP.10417/141305-POG/1POG>

strefa planistyczna

PL.ZIPPZP.10417_141305-POG_1POG-73SO_20260226T183326

identyfier

<https://www.gov.pl/zagospodarowanieprzestrzenne/app/StrefaPlanistyczna/PL.ZIPPZP.10417/141305-POG/1POG-73SO/20260226T183326>

przestrzen nazw

PL.ZIPPZP.10417/141305-POG

lokalny id

1POG-73SO

wersja id

20260226T183326

poczatek wersji obiektu

2026-02-26T18:33:26

nazwa

strefa otwarta

oznaczenie

73SO

symbol

SO

obowiazuje od

2026-02-10

obowiazuje do

obecnie

status

w opracowaniu
<https://inspire.ec.europa.eu/codelist/ProcessStepGeneralValue/elaboration>

charakter ustalenia

ogólnie wiążące
<https://inspire.ec.europa.eu/codelist/RegulationNatureValue/generallyBinding>

profil podstawowy

teren rolnictwa z zakazem zabudowy
teren lasu
teren zieleni naturalnej
teren wód
teren komunikacji
teren ogrodów działkowych
teren infrastruktury technicznej

profil dodatkowy

teren elektrowni słonecznej

maksymalna wysokosc zabudowy

10.0 m

minimalny udzial powierzchni biologicznie czynnej

30%

geometria



plan

<https://www.gov.pl/zagospodarowanieprzestrzenne/app/AktPlanowaniaPrzestrzennego/PL.ZIPPZP.10417/141305-POG/1POG>

strefa planistyczna

PL.ZIPPZP.10417_141305-POG_1POG-73SU_20260305T150324

identyfier

<https://www.gov.pl/zagospodarowanieprzestrzenne/app/StrefaPlanistyczna/PL.ZIPPZP.10417/141305-POG/1POG-73SU/20260305T150324>

przestrzen nazw

PL.ZIPPZP.10417/141305-POG

lokalny id

1POG-73SU

wersja id

20260305T150324

poczatek wersji obiektu

2026-03-05T15:03:24

nazwa

strefa usługowa

oznaczenie

73SU

symbol

SU

obowiazuje od

2026-02-09

obowiazuje do

obecnie

status

w opracowaniu
<https://inspire.ec.europa.eu/codelist/ProcessStepGeneralValue/elaboration>

charakter ustalenia

ogólnie wiążące
<https://inspire.ec.europa.eu/codelist/RegulationNatureValue/generallyBinding>

profil podstawowy

teren usług
teren komunikacji
teren zieleni urządzonej
teren ogrodów działkowych
teren infrastruktury technicznej

profil dodatkowy

teren zieleni naturalnej

maksymalna nadziemna intensywnosc zabudowy

0.6

maksymalny udzial powierzchni zabudowy

30%

maksymalna wysokosc zabudowy

12.0 m

minimalny udzial powierzchni biologicznie czynnej

50%

geometria



plan

<https://www.gov.pl/zagospodarowanieprzestrzenne/app/AktPlanowaniaPrzestrzennego/PL.ZIPPZP.10417/141305-POG/1POG>

strefa planistyczna

PL.ZIPPZP.10417_141305-POG_1POG-73SJ_20260302T111750

identyfier

<https://www.gov.pl/zagospodarowanieprzestrzenne/app/StrefaPlanistyczna/PL.ZIPPZP.10417/141305-POG/1POG-73SJ/20260302T111750>

przestrzen nazw

PL.ZIPPZP.10417/141305-POG

lokalny id

1POG-73SJ

wersja id

20260302T111750

początek wersji obiektu

2026-03-02T11:17:50

nazwa

strefa wielofunkcyjna z zabudową mieszkaniową jednorodzinną

oznaczenie

73SJ

symbol

SJ

obowiązuje od

2026-02-08

obowiązuje do

obecnie

status

w opracowaniu
<https://inspire.ec.europa.eu/codelist/ProcessStepGeneralValue/elaboration>

charakter ustalenia

ogólnie wiążące
<https://inspire.ec.europa.eu/codelist/RegulationNatureValue/generallyBinding>

profil podstawowy

teren zabudowy mieszkaniowej jednorodzinnej
teren usług
teren komunikacji
teren zieleni urządzonej
teren ogrodów działkowych
teren infrastruktury technicznej

maksymalna nadziemna intensywność zabudowy

0.6

maksymalny udział powierzchni zabudowy

30%

maksymalna wysokość zabudowy

10.0 m

minimalny udział powierzchni biologicznie czynnej

40%

geometria



plan

<https://www.gov.pl/zagospodarowanieprzestrzenne/app/AktPlanowaniaPrzestrzennego/PL.ZIPPZP.10417/141305-POG/1POG>

strefa planistyczna

PL.ZIPPZP.10417_141305-POG_1POG-73SZ_20260207T154928

identyfier

<https://www.gov.pl/zagospodarowanieprzestrzenne/app/StrefaPlanistyczna/PL.ZIPPZP.10417/141305-POG/1POG-73SZ/20260207T154928>

przestrzen nazw

PL.ZIPPZP.10417/141305-POG

lokalny id

1POG-73SZ

wersja id

20260207T154928

poczatek wersji obiektu

2026-02-07T15:49:28

nazwa

strefa wielofunkcyjna z zabudową zagrodową

oznaczenie

73SZ

symbol

SZ

obowiazuje od

2026-02-07

obowiazuje do

obecnie

status

w opracowaniu
<https://inspire.ec.europa.eu/codelist/ProcessStepGeneralValue/elaboration>

charakter ustalenia

ogólnie wiążące
<https://inspire.ec.europa.eu/codelist/RegulationNatureValue/generallyBinding>

profil podstawowy

teren zabudowy zagrodowej
 teren produkcji w gospodarstwach rolnych
 teren akwakultury i obsługi rybactwa
 teren komunikacji
 teren zieleni urządzonej
 teren ogrodów działkowych
 teren infrastruktury technicznej

maksymalna nadziemna intensywnosc zabudowy

0.6

maksymalny udzial powierzchni zabudowy

30%

maksymalna wysokosc zabudowy

12.0 m

minimalny udzial powierzchni biologicznie czynnej

40%

geometria



plan

<https://www.gov.pl/zagospodarowanieprzestrzenne/app/AktPlanowaniaPrzestrzennego/PL.ZIPPZP.10417/141305-POG/1POG>

strefa planistyczna

PL.ZIPPZP.10417_141305-POG_1POG-74SO_20260226T195728

identyfier

<https://www.gov.pl/zagospodarowanieprzestrzenne/app/StrefaPlanistyczna/PL.ZIPPZP.10417/141305-POG/1POG-74SO/20260226T195728>

przestrzen nazw

PL.ZIPPZP.10417/141305-POG

lokalny id

1POG-74SO

wersja id

20260226T195728

poczatek wersji obiektu

2026-02-26T19:57:28

nazwa

strefa otwarta

oznaczenie

74SO

symbol

SO

obowiazuje od

2026-02-10

obowiazuje do

obecnie

status

w opracowaniu
<https://inspire.ec.europa.eu/codelist/ProcessStepGeneralValue/elaboration>

charakter ustalenia

ogólnie wiążące
<https://inspire.ec.europa.eu/codelist/RegulationNatureValue/generallyBinding>

profil podstawowy

teren rolnictwa z zakazem zabudowy
teren lasu
teren zieleni naturalnej
teren wód
teren komunikacji
teren ogrodów działkowych
teren infrastruktury technicznej

maksymalna wysokosc zabudowy

10.0 m

geometria



plan

<https://www.gov.pl/zagospodarowanieprzestrzenne/app/AktPlanowaniaPrzestrzennego/PL.ZIPPZP.10417/141305-POG/1POG>

strefa planistyczna

PL.ZIPPZP.10417_141305-POG_1POG-74SU_20260305T150309

identyfier

<https://www.gov.pl/zagospodarowanieprzestrzenne/app/StrefaPlanistyczna/PL.ZIPPZP.10417/141305-POG/1POG-74SU/20260305T150309>

przestrzen nazw

PL.ZIPPZP.10417/141305-POG

lokalny id

1POG-74SU

wersja id

20260305T150309

początek wersji obiektu

2026-03-05T15:03:09

nazwa

strefa usługowa

oznaczenie

74SU

symbol

SU

obowiązuje od

2026-02-26

obowiązuje do

obecnie

status

w opracowaniu
<https://inspire.ec.europa.eu/codelist/ProcessStepGeneralValue/elaboration>

charakter ustalenia

ogólnie wiążące
<https://inspire.ec.europa.eu/codelist/RegulationNatureValue/generallyBinding>

profil podstawowy

teren usług
 teren komunikacji
 teren zieleni urządzonej
 teren ogrodów działkowych
 teren infrastruktury technicznej

profil dodatkowy

teren składów i magazynów

maksymalna nadziemna intensywność zabudowy

0.4

maksymalny udział powierzchni zabudowy

30%

maksymalna wysokość zabudowy

15.0 m

minimalny udział powierzchni biologicznie czynnej

30%

geometria



plan

<https://www.gov.pl/zagospodarowanieprzestrzenne/app/AktPlanowaniaPrzestrzennego/PL.ZIPPZP.10417/141305-POG/1POG>

strefa planistyczna

PL.ZIPPZP.10417_141305-POG_1POG-74SJ_20260302T111800

identyfier

<https://www.gov.pl/zagospodarowanieprzestrzenne/app/StrefaPlanistyczna/PL.ZIPPZP.10417/141305-POG/1POG-74SJ/20260302T111800>

przestrzen nazw

PL.ZIPPZP.10417/141305-POG

lokalny id

1POG-74SJ

wersja id

20260302T111800

poczatek wersji obiektu

2026-03-02T11:18

nazwa

strefa wielofunkcyjna z zabudową mieszkaniową jednorodzinną

oznaczenie

74SJ

symbol

SJ

obowiazuje od

2026-02-08

obowiazuje do

obecnie

status

w opracowaniu
<https://inspire.ec.europa.eu/codelist/ProcessStepGeneralValue/elaboration>

charakter ustalenia

ogólnie wiążące
<https://inspire.ec.europa.eu/codelist/RegulationNatureValue/generallyBinding>

profil podstawowy

teren zabudowy mieszkaniowej jednorodzinnej
teren usług
teren komunikacji
teren zieleni urządzonej
teren ogrodów działkowych
teren infrastruktury technicznej

maksymalna nadziemna intensywnosc zabudowy

0.6

maksymalny udzial powierzchni zabudowy

30%

maksymalna wysokosc zabudowy

10.0 m

minimalny udzial powierzchni biologicznie czynnej

40%

geometria



plan

<https://www.gov.pl/zagospodarowanieprzestrzenne/app/AktPlanowaniaPrzestrzennego/PL.ZIPPZP.10417/141305-POG/1POG>

strefa planistyczna

PL.ZIPPZP.10417_141305-POG_1POG-74SZ_20260207T154946

identyfier

<https://www.gov.pl/zagospodarowanieprzestrzenne/app/StrefaPlanistyczna/PL.ZIPPZP.10417/141305-POG/1POG-74SZ/20260207T154946>

przestrzen nazw

PL.ZIPPZP.10417/141305-POG

lokalny id

1POG-74SZ

wersja id

20260207T154946

poczatek wersji obiektu

2026-02-07T15:49:46

nazwa

strefa wielofunkcyjna z zabudową zagrodową

oznaczenie

74SZ

symbol

SZ

obowiazuje od

2026-02-07

obowiazuje do

obecnie

status

w opracowaniu
<https://inspire.ec.europa.eu/codelist/ProcessStepGeneralValue/elaboration>

charakter ustalenia

ogólnie wiążące
<https://inspire.ec.europa.eu/codelist/RegulationNatureValue/generallyBinding>

profil podstawowy

teren zabudowy zagrodowej
 teren produkcji w gospodarstwach rolnych
 teren akwakultury i obsługi rybactwa
 teren komunikacji
 teren zieleni urządzonej
 teren ogrodów działkowych
 teren infrastruktury technicznej

maksymalna nadziemna intensywnosc zabudowy

0.6

maksymalny udzial powierzchni zabudowy

30%

maksymalna wysokosc zabudowy

12.0 m

minimalny udzial powierzchni biologicznie czynnej

40%

geometria



plan

<https://www.gov.pl/zagospodarowanieprzestrzenne/app/AktPlanowaniaPrzestrzennego/PL.ZIPPZP.10417/141305-POG/1POG>

strefa planistyczna

PL.ZIPPZP.10417_141305-POG_1POG-75SU_20260305T150305

identyfier

<https://www.gov.pl/zagospodarowanieprzestrzenne/app/StrefaPlanistyczna/PL.ZIPPZP.10417/141305-POG/1POG-75SU/20260305T150305>

przestrzen nazw

PL.ZIPPZP.10417/141305-POG

lokalny id

1POG-75SU

wersja id

20260305T150305

poczatek wersji obiektu

2026-03-05T15:03:05

nazwa

strefa usługowa

oznaczenie

75SU

symbol

SU

obowiazuje od

2026-02-26

obowiazuje do

obecnie

status

w opracowaniu
<https://inspire.ec.europa.eu/codelist/ProcessStepGeneralValue/elaboration>

charakter ustalenia

ogólnie wiążące
<https://inspire.ec.europa.eu/codelist/RegulationNatureValue/generallyBinding>

profil podstawowy

teren usług
teren komunikacji
teren zieleni urządzonej
teren ogrodów działkowych
teren infrastruktury technicznej

profil dodatkowy

teren składów i magazynów

maksymalna nadziemna intensywnosc zabudowy

0.4

maksymalny udzial powierzchni zabudowy

30%

maksymalna wysokosc zabudowy

15.0 m

minimalny udzial powierzchni biologicznie czynnej

30%

geometria



plan

<https://www.gov.pl/zagospodarowanieprzestrzenne/app/AktPlanowaniaPrzestrzennego/PL.ZIPPZP.10417/141305-POG/1POG>

strefa planistyczna

PL.ZIPPZP.10417_141305-POG_1POG-75SO_20260226T185754

identyfier

<https://www.gov.pl/zagospodarowanieprzestrzenne/app/StrefaPlanistyczna/PL.ZIPPZP.10417/141305-POG/1POG-75SO/20260226T185754>

przestrzen nazw

PL.ZIPPZP.10417/141305-POG

lokalny id

1POG-75SO

wersja id

20260226T185754

poczatek wersji obiektu

2026-02-26T18:57:54

nazwa

strefa otwarta

oznaczenie

75SO

symbol

SO

obowiazuje od

2026-02-10

obowiazuje do

obecnie

status

w opracowaniu
<https://inspire.ec.europa.eu/codelist/ProcessStepGeneralValue/elaboration>

charakter ustalenia

ogólnie wiążące
<https://inspire.ec.europa.eu/codelist/RegulationNatureValue/generallyBinding>

profil podstawowy

teren rolnictwa z zakazem zabudowy
teren lasu
teren zieleni naturalnej
teren wód
teren komunikacji
teren ogrodów działkowych
teren infrastruktury technicznej

profil dodatkowy

teren elektrowni słonecznej

maksymalna wysokosc zabudowy

10.0 m

minimalny udzial powierzchni biologicznie czynnej

30%

geometria



plan

<https://www.gov.pl/zagospodarowanieprzestrzenne/app/AktPlanowaniaPrzestrzennego/PL.ZIPPZP.10417/141305-POG/1POG>

strefa planistyczna

PL.ZIPPZP.10417_141305-POG_1POG-75SJ_20260302T111806

identyfier

<https://www.gov.pl/zagospodarowanieprzestrzenne/app/StrefaPlanistyczna/PL.ZIPPZP.10417/141305-POG/1POG-75SJ/20260302T111806>

przestrzen nazw

PL.ZIPPZP.10417/141305-POG

lokalny id

1POG-75SJ

wersja id

20260302T111806

poczatek wersji obiektu

2026-03-02T11:18:06

nazwa

strefa wielofunkcyjna z zabudową mieszkaniową jednorodzinną

oznaczenie

75SJ

symbol

SJ

obowiazuje od

2026-02-08

obowiazuje do

obecnie

status

w opracowaniu
<https://inspire.ec.europa.eu/codelist/ProcessStepGeneralValue/elaboration>

charakter ustalenia

ogólnie wiążące
<https://inspire.ec.europa.eu/codelist/RegulationNatureValue/generallyBinding>

profil podstawowy

teren zabudowy mieszkaniowej jednorodzinnej
 teren usług
 teren komunikacji
 teren zieleni urządzonej
 teren ogrodów działkowych
 teren infrastruktury technicznej

maksymalna nadziemna intensywnosc zabudowy

0.6

maksymalny udzial powierzchni zabudowy

30%

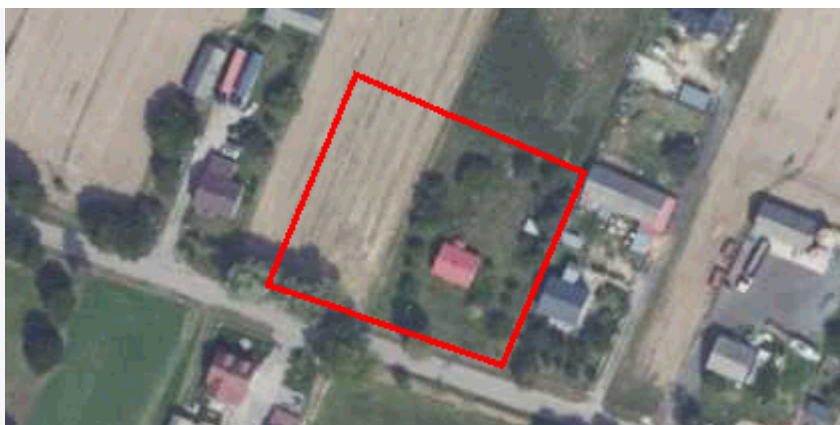
maksymalna wysokosc zabudowy

10.0 m

minimalny udzial powierzchni biologicznie czynnej

40%

geometria



plan

<https://www.gov.pl/zagospodarowanieprzestrzenne/app/AktPlanowaniaPrzestrzennego/PL.ZIPPZP.10417/141305-POG/1POG>

strefa planistyczna

PL.ZIPPZP.10417_141305-POG_1POG-75SZ_20260207T155252

identyfier

<https://www.gov.pl/zagospodarowanieprzestrzenne/app/StrefaPlanistyczna/PL.ZIPPZP.10417/141305-POG/1POG-75SZ/20260207T155252>

przestrzen nazw

PL.ZIPPZP.10417/141305-POG

lokalny id

1POG-75SZ

wersja id

20260207T155252

poczatek wersji obiektu

2026-02-07T15:52:52

nazwa

strefa wielofunkcyjna z zabudową zagrodową

oznaczenie

75SZ

symbol

SZ

obowiazuje od

2026-02-07

obowiazuje do

obecnie

status

w opracowaniu
<https://inspire.ec.europa.eu/codelist/ProcessStepGeneralValue/elaboration>

charakter ustalenia

ogólnie wiążące
<https://inspire.ec.europa.eu/codelist/RegulationNatureValue/generallyBinding>

profil podstawowy

teren zabudowy zagrodowej
teren produkcji w gospodarstwach rolnych
teren akwakultury i obsługi rybactwa
teren komunikacji
teren zieleni urządzonej
teren ogrodów działkowych
teren infrastruktury technicznej

maksymalna nadziemna intensywnosc zabudowy

0.6

maksymalny udzial powierzchni zabudowy

40%

maksymalna wysokosc zabudowy

12.0 m

minimalny udzial powierzchni biologicznie czynnej

30%

geometria



plan

<https://www.gov.pl/zagospodarowanieprzestrzenne/app/AktPlanowaniaPrzestrzennego/PL.ZIPPZP.10417/141305-POG/1POG>

strefa planistyczna

PL.ZIPPZP.10417_141305-POG_1POG-76SU_20260305T150258

identyfier

<https://www.gov.pl/zagospodarowanieprzestrzenne/app/StrefaPlanistyczna/PL.ZIPPZP.10417/141305-POG/1POG-76SU/20260305T150258>

przestrzen nazw

PL.ZIPPZP.10417/141305-POG

lokalny id

1POG-76SU

wersja id

20260305T150258

poczatek wersji obiektu

2026-03-05T15:02:58

nazwa

strefa usługowa

oznaczenie

76SU

symbol

SU

obowiazuje od

2026-02-09

obowiazuje do

obecnie

status

w opracowaniu
<https://inspire.ec.europa.eu/codelist/ProcessStepGeneralValue/elaboration>

charakter ustalenia

ogólnie wiążące
<https://inspire.ec.europa.eu/codelist/RegulationNatureValue/generallyBinding>

profil podstawowy

teren usług
teren komunikacji
teren zieleni urządzonej
teren ogrodów działkowych
teren infrastruktury technicznej

maksymalna nadziemna intensywnosc zabudowy

0.6

maksymalny udzial powierzchni zabudowy

30%

maksymalna wysokosc zabudowy

12.0 m

minimalny udzial powierzchni biologicznie czynnej

30%

geometria



plan

<https://www.gov.pl/zagospodarowanieprzestrzenne/app/AktPlanowaniaPrzestrzennego/PL.ZIPPZP.10417/141305-POG/1POG>

strefa planistyczna

PL.ZIPPZP.10417_141305-POG_1POG-76SO_20260210T155911

identyfier

<https://www.gov.pl/zagospodarowanieprzestrzenne/app/StrefaPlanistyczna/PL.ZIPPZP.10417/141305-POG/1POG-76SO/20260210T155911>

przestrzen nazw

PL.ZIPPZP.10417/141305-POG

lokalny id

1POG-76SO

wersja id

20260210T155911

poczatek wersji obiektu

2026-02-10T15:59:11

nazwa

strefa otwarta

oznaczenie

76SO

symbol

SO

obowiazuje od

2026-02-10

obowiazuje do

obecnie

status

w opracowaniu
<https://inspire.ec.europa.eu/codelist/ProcessStepGeneralValue/elaboration>

charakter ustalenia

ogólnie wiążące
<https://inspire.ec.europa.eu/codelist/RegulationNatureValue/generallyBinding>

profil podstawowy

teren rolnictwa z zakazem zabudowy
teren lasu
teren zieleni naturalnej
teren wód
teren komunikacji
teren ogrodów działkowych
teren infrastruktury technicznej

profil dodatkowy

teren elektrowni słonecznej

maksymalna wysokosc zabudowy

10.0 m

minimalny udzial powierzchni biologicznie czynnej

30%

geometria



plan

<https://www.gov.pl/zagospodarowanieprzestrzenne/app/AktPlanowaniaPrzestrzennego/PL.ZIPPZP.10417/141305-POG/1POG>

strefa planistyczna

PL.ZIPPZP.10417_141305-POG_1POG-76SJ_20260302T111813

identyfier

<https://www.gov.pl/zagospodarowanieprzestrzenne/app/StrefaPlanistyczna/PL.ZIPPZP.10417/141305-POG/1POG-76SJ/20260302T111813>

przestrzen nazw

PL.ZIPPZP.10417/141305-POG

lokalny id

1POG-76SJ

wersja id

20260302T111813

poczatek wersji obiektu

2026-03-02T11:18:13

nazwa

strefa wielofunkcyjna z zabudową mieszkaniową jednorodzinną

oznaczenie

76SJ

symbol

SJ

obowiazuje od

2026-02-22

obowiazuje do

obecnie

status

w opracowaniu
<https://inspire.ec.europa.eu/codelist/ProcessStepGeneralValue/elaboration>

charakter ustalenia

ogólnie wiążące
<https://inspire.ec.europa.eu/codelist/RegulationNatureValue/generallyBinding>

profil podstawowy

teren zabudowy mieszkaniowej jednorodzinnej
teren usług
teren komunikacji
teren zieleni urządzonej
teren ogrodów działkowych
teren infrastruktury technicznej

maksymalna nadziemna intensywnosc zabudowy

0.6

maksymalny udzial powierzchni zabudowy

30%

maksymalna wysokosc zabudowy

10.0 m

minimalny udzial powierzchni biologicznie czynnej

40%

geometria



plan

<https://www.gov.pl/zagospodarowanieprzestrzenne/app/AktPlanowaniaPrzestrzennego/PL.ZIPPZP.10417/141305-POG/1POG>

strefa planistyczna

PL.ZIPPZP.10417_141305-POG_1POG-76SZ_20260207T155204

identyfier

<https://www.gov.pl/zagospodarowanieprzestrzenne/app/StrefaPlanistyczna/PL.ZIPPZP.10417/141305-POG/1POG-76SZ/20260207T155204>

przestrzen nazw

PL.ZIPPZP.10417/141305-POG

lokalny id

1POG-76SZ

wersja id

20260207T155204

poczatek wersji obiektu

2026-02-07T15:52:04

nazwa

strefa wielofunkcyjna z zabudową zagrodową

oznaczenie

76SZ

symbol

SZ

obowiazuje od

2026-02-07

obowiazuje do

obecnie

status

w opracowaniu
<https://inspire.ec.europa.eu/codelist/ProcessStepGeneralValue/elaboration>

charakter ustalenia

ogólnie wiążące
<https://inspire.ec.europa.eu/codelist/RegulationNatureValue/generallyBinding>

profil podstawowy

teren zabudowy zagrodowej
teren produkcji w gospodarstwach rolnych
teren akwakultury i obsługi rybactwa
teren komunikacji
teren zieleni urządzonej
teren ogrodów działkowych
teren infrastruktury technicznej

maksymalna nadziemna intensywnosc zabudowy

0.6

maksymalny udzial powierzchni zabudowy

30%

maksymalna wysokosc zabudowy

12.0 m

minimalny udzial powierzchni biologicznie czynnej

40%

geometria



plan

<https://www.gov.pl/zagospodarowanieprzestrzenne/app/AktPlanowaniaPrzestrzennego/PL.ZIPPZP.10417/141305-POG/1POG>

strefa planistyczna

PL.ZIPPZP.10417_141305-POG_1POG-77SU_20260305T150253

identyfier

<https://www.gov.pl/zagospodarowanieprzestrzenne/app/StrefaPlanistyczna/PL.ZIPPZP.10417/141305-POG/1POG-77SU/20260305T150253>

przestrzen nazw

PL.ZIPPZP.10417/141305-POG

lokalny id

1POG-77SU

wersja id

20260305T150253

poczatek wersji obiektu

2026-03-05T15:02:53

nazwa

strefa usługowa

oznaczenie

77SU

symbol

SU

obowiazuje od

2026-02-09

obowiazuje do

obecnie

status

w opracowaniu
<https://inspire.ec.europa.eu/codelist/ProcessStepGeneralValue/elaboration>

charakter ustalenia

ogólnie wiążące
<https://inspire.ec.europa.eu/codelist/RegulationNatureValue/generallyBinding>

profil podstawowy

teren usług
teren komunikacji
teren zieleni urządzonej
teren ogrodów działkowych
teren infrastruktury technicznej

maksymalna nadziemna intensywnosc zabudowy

0.6

maksymalny udzial powierzchni zabudowy

30%

maksymalna wysokosc zabudowy

12.0 m

minimalny udzial powierzchni biologicznie czynnej

30%

geometria



plan

<https://www.gov.pl/zagospodarowanieprzestrzenne/app/AktPlanowaniaPrzestrzennego/PL.ZIPPZP.10417/141305-POG/1POG>

strefa planistyczna

PL.ZIPPZP.10417_141305-POG_1POG-77SO_20260210T155930

identyfier

<https://www.gov.pl/zagospodarowanieprzestrzenne/app/StrefaPlanistyczna/PL.ZIPPZP.10417/141305-POG/1POG-77SO/20260210T155930>

przestrzen nazw

PL.ZIPPZP.10417/141305-POG

lokalny id

1POG-77SO

wersja id

20260210T155930

poczatek wersji obiektu

2026-02-10T15:59:30

nazwa

strefa otwarta

oznaczenie

77SO

symbol

SO

obowiazuje od

2026-02-10

obowiazuje do

obecnie

status

w opracowaniu
<https://inspire.ec.europa.eu/codelist/ProcessStepGeneralValue/elaboration>

charakter ustalenia

ogólnie wiążące
<https://inspire.ec.europa.eu/codelist/RegulationNatureValue/generallyBinding>

profil podstawowy

teren rolnictwa z zakazem zabudowy
teren lasu
teren zieleni naturalnej
teren wód
teren komunikacji
teren ogrodów działkowych
teren infrastruktury technicznej

profil dodatkowy

teren elektrowni słonecznej

maksymalna wysokosc zabudowy

10.0 m

minimalny udzial powierzchni biologicznie czynnej

30%

geometria



plan

<https://www.gov.pl/zagospodarowanieprzestrzenne/app/AktPlanowaniaPrzestrzennego/PL.ZIPPZP.10417/141305-POG/1POG>

strefa planistyczna

PL.ZIPPZP.10417_141305-POG_1POG-77SJ_20260302T111817

identyfier

<https://www.gov.pl/zagospodarowanieprzestrzenne/app/StrefaPlanistyczna/PL.ZIPPZP.10417/141305-POG/1POG-77SJ/20260302T111817>

przestrzen nazw

PL.ZIPPZP.10417/141305-POG

lokalny id

1POG-77SJ

wersja id

20260302T111817

początek wersji obiektu

2026-03-02T11:18:17

nazwa

strefa wielofunkcyjna z zabudową mieszkaniową jednorodzinną

oznaczenie

77SJ

symbol

SJ

obowiązuje od

2026-02-08

obowiązuje do

obecnie

status

w opracowaniu
<https://inspire.ec.europa.eu/codelist/ProcessStepGeneralValue/elaboration>

charakter ustalenia

ogólnie wiążące
<https://inspire.ec.europa.eu/codelist/RegulationNatureValue/generallyBinding>

profil podstawowy

teren zabudowy mieszkaniowej jednorodzinnej
 teren usług
 teren komunikacji
 teren zieleni urządzonej
 teren ogrodów działkowych
 teren infrastruktury technicznej

maksymalna nadziemna intensywność zabudowy

0.6

maksymalny udział powierzchni zabudowy

30%

maksymalna wysokość zabudowy

10.0 m

minimalny udział powierzchni biologicznie czynnej

40%

geometria



plan

<https://www.gov.pl/zagospodarowanieprzestrzenne/app/AktPlanowaniaPrzestrzennego/PL.ZIPPZP.10417/141305-POG/1POG>

strefa planistyczna

PL.ZIPPZP.10417_141305-POG_1POG-77SZ_20260207T155222

identyfier

<https://www.gov.pl/zagospodarowanieprzestrzenne/app/StrefaPlanistyczna/PL.ZIPPZP.10417/141305-POG/1POG-77SZ/20260207T155222>

przestrzen nazw

PL.ZIPPZP.10417/141305-POG

lokalny id

1POG-77SZ

wersja id

20260207T155222

poczatek wersji obiektu

2026-02-07T15:52:22

nazwa

strefa wielofunkcyjna z zabudową zagrodową

oznaczenie

77SZ

symbol

SZ

obowiazuje od

2026-02-07

obowiazuje do

obecnie

status

w opracowaniu
<https://inspire.ec.europa.eu/codelist/ProcessStepGeneralValue/elaboration>

charakter ustalenia

ogólnie wiążące
<https://inspire.ec.europa.eu/codelist/RegulationNatureValue/generallyBinding>

profil podstawowy

teren zabudowy zagrodowej
 teren produkcji w gospodarstwach rolnych
 teren akwakultury i obsługi rybactwa
 teren komunikacji
 teren zieleni urządzonej
 teren ogrodów działkowych
 teren infrastruktury technicznej

maksymalna nadziemna intensywnosc zabudowy

0.6

maksymalny udzial powierzchni zabudowy

30%

maksymalna wysokosc zabudowy

12.0 m

minimalny udzial powierzchni biologicznie czynnej

40%

geometria



plan

<https://www.gov.pl/zagospodarowanieprzestrzenne/app/AktPlanowaniaPrzestrzennego/PL.ZIPPZP.10417/141305-POG/1POG>

strefa planistyczna

PL.ZIPPZP.10417_141305-POG_1POG-78SO_20260226T092445

identyfier

<https://www.gov.pl/zagospodarowanieprzestrzenne/app/StrefaPlanistyczna/PL.ZIPPZP.10417/141305-POG/1POG-78SO/20260226T092445>

przestrzen nazw

PL.ZIPPZP.10417/141305-POG

lokalny id

1POG-78SO

wersja id

20260226T092445

poczatek wersji obiektu

2026-02-26T09:24:45

nazwa

strefa otwarta

oznaczenie

78SO

symbol

SO

obowiazuje od

2026-02-10

obowiazuje do

obecnie

status

w opracowaniu
<https://inspire.ec.europa.eu/codelist/ProcessStepGeneralValue/elaboration>

charakter ustalenia

ogólnie wiążące
<https://inspire.ec.europa.eu/codelist/RegulationNatureValue/generallyBinding>

profil podstawowy

teren rolnictwa z zakazem zabudowy
teren lasu
teren zieleni naturalnej
teren wód
teren komunikacji
teren ogrodów działkowych
teren infrastruktury technicznej

profil dodatkowy

teren elektrowni słonecznej

maksymalna wysokosc zabudowy

10.0 m

minimalny udzial powierzchni biologicznie czynnej

30%

geometria



plan

<https://www.gov.pl/zagospodarowanieprzestrzenne/app/AktPlanowaniaPrzestrzennego/PL.ZIPPZP.10417/141305-POG/1POG>

strefa planistyczna

PL.ZIPPZP.10417_141305-POG_1POG-78SU_20260305T150248

identyfier

<https://www.gov.pl/zagospodarowanieprzestrzenne/app/StrefaPlanistyczna/PL.ZIPPZP.10417/141305-POG/1POG-78SU/20260305T150248>

przestrzen nazw

PL.ZIPPZP.10417/141305-POG

lokalny id

1POG-78SU

wersja id

20260305T150248

poczatek wersji obiektu

2026-03-05T15:02:48

nazwa

strefa usługowa

oznaczenie

78SU

symbol

SU

obowiazuje od

2026-02-09

obowiazuje do

obecnie

status

w opracowaniu
<https://inspire.ec.europa.eu/codelist/ProcessStepGeneralValue/elaboration>

charakter ustalenia

ogólnie wiążące
<https://inspire.ec.europa.eu/codelist/RegulationNatureValue/generallyBinding>

profil podstawowy

teren usług
teren komunikacji
teren zieleni urządzonej
teren ogrodów działkowych
teren infrastruktury technicznej

maksymalna nadziemna intensywnosc zabudowy

0.6

maksymalny udzial powierzchni zabudowy

30%


maksymalna wysokosc zabudowy

10.0 m

minimalny udzial powierzchni biologicznie czynnej

30%

geometria



plan

<https://www.gov.pl/zagospodarowanieprzestrzenne/app/AktPlanowaniaPrzestrzennego/PL.ZIPPZP.10417/141305-POG/1POG>

strefa planistyczna

PL.ZIPPZP.10417_141305-POG_1POG-78SJ_20260302T111824

identyfier

<https://www.gov.pl/zagospodarowanieprzestrzenne/app/StrefaPlanistyczna/PL.ZIPPZP.10417/141305-POG/1POG-78SJ/20260302T111824>

przestrzen nazw

PL.ZIPPZP.10417/141305-POG

lokalny id

1POG-78SJ

wersja id

20260302T111824

początek wersji obiektu

2026-03-02T11:18:24

nazwa

strefa wielofunkcyjna z zabudową mieszkaniową jednorodzinną

oznaczenie

78SJ

symbol

SJ

obowiązuje od

2026-02-08

obowiązuje do

obecnie

status

w opracowaniu
<https://inspire.ec.europa.eu/codelist/ProcessStepGeneralValue/elaboration>

charakter ustalenia

ogólnie wiążące
<https://inspire.ec.europa.eu/codelist/RegulationNatureValue/generallyBinding>

profil podstawowy

teren zabudowy mieszkaniowej jednorodzinnej
 teren usług
 teren komunikacji
 teren zieleni urządzonej
 teren ogrodów działkowych
 teren infrastruktury technicznej

maksymalna nadziemna intensywność zabudowy

0.6

maksymalny udział powierzchni zabudowy

30%

maksymalna wysokość zabudowy

10.0 m

minimalny udział powierzchni biologicznie czynnej

40%

geometria



plan

<https://www.gov.pl/zagospodarowanieprzestrzenne/app/AktPlanowaniaPrzestrzennego/PL.ZIPPZP.10417/141305-POG/1POG>

strefa planistyczna

PL.ZIPPZP.10417_141305-POG_1POG-78SZ_20260207T155354

identyfier

<https://www.gov.pl/zagospodarowanieprzestrzenne/app/StrefaPlanistyczna/PL.ZIPPZP.10417/141305-POG/1POG-78SZ/20260207T155354>

przestrzen nazw

PL.ZIPPZP.10417/141305-POG

lokalny id

1POG-78SZ

wersja id

20260207T155354

poczatek wersji obiektu

2026-02-07T15:53:54

nazwa

strefa wielofunkcyjna z zabudową zagrodową

oznaczenie

78SZ

symbol

SZ

obowiazuje od

2026-02-07

obowiazuje do

obecnie

status

w opracowaniu
<https://inspire.ec.europa.eu/codelist/ProcessStepGeneralValue/elaboration>

charakter ustalenia

ogólnie wiążące
<https://inspire.ec.europa.eu/codelist/RegulationNatureValue/generallyBinding>

profil podstawowy

teren zabudowy zagrodowej
 teren produkcji w gospodarstwach rolnych
 teren akwakultury i obsługi rybactwa
 teren komunikacji
 teren zieleni urządzonej
 teren ogrodów działkowych
 teren infrastruktury technicznej

maksymalna nadziemna intensywnosc zabudowy

0.6

maksymalny udzial powierzchni zabudowy

30%

maksymalna wysokosc zabudowy

12.0 m

minimalny udzial powierzchni biologicznie czynnej

40%

geometria



plan

<https://www.gov.pl/zagospodarowanieprzestrzenne/app/AktPlanowaniaPrzestrzennego/PL.ZIPPZP.10417/141305-POG/1POG>

strefa planistyczna

PL.ZIPPZP.10417_141305-POG_1POG-79SU_20260305T150241

identyfier

<https://www.gov.pl/zagospodarowanieprzestrzenne/app/StrefaPlanistyczna/PL.ZIPPZP.10417/141305-POG/1POG-79SU/20260305T150241>

przestrzen nazw

PL.ZIPPZP.10417/141305-POG

lokalny id

1POG-79SU

wersja id

20260305T150241

poczatek wersji obiektu

2026-03-05T15:02:41

nazwa

strefa usługowa

oznaczenie

79SU

symbol

SU

obowiazuje od

2026-02-09

obowiazuje do

obecnie

status

w opracowaniu
<https://inspire.ec.europa.eu/codelist/ProcessStepGeneralValue/elaboration>

charakter ustalenia

ogólnie wiążące
<https://inspire.ec.europa.eu/codelist/RegulationNatureValue/generallyBinding>

profil podstawowy

teren usług
teren komunikacji
teren zieleni urządzonej
teren ogrodów działkowych
teren infrastruktury technicznej

maksymalna nadziemna intensywnosc zabudowy

0.6

maksymalny udzial powierzchni zabudowy

30%

maksymalna wysokosc zabudowy

12.0 m

minimalny udzial powierzchni biologicznie czynnej

30%

geometria



plan

<https://www.gov.pl/zagospodarowanieprzestrzenne/app/AktPlanowaniaPrzestrzennego/PL.ZIPPZP.10417/141305-POG/1POG>

strefa planistyczna

PL.ZIPPZP.10417_141305-POG_1POG-79SO_20260226T090727

identyfier

<https://www.gov.pl/zagospodarowanieprzestrzenne/app/StrefaPlanistyczna/PL.ZIPPZP.10417/141305-POG/1POG-79SO/20260226T090727>

przestrzen nazw

PL.ZIPPZP.10417/141305-POG

lokalny id

1POG-79SO

wersja id

20260226T090727

poczatek wersji obiektu

2026-02-26T09:07:27

nazwa

strefa otwarta

oznaczenie

79SO

symbol

SO

obowiazuje od

2026-02-10

obowiazuje do

obecnie

status

w opracowaniu
<https://inspire.ec.europa.eu/codelist/ProcessStepGeneralValue/elaboration>

charakter ustalenia

ogólnie wiążące
<https://inspire.ec.europa.eu/codelist/RegulationNatureValue/generallyBinding>

profil podstawowy

teren rolnictwa z zakazem zabudowy
teren lasu
teren zieleni naturalnej
teren wód
teren komunikacji
teren ogrodów działkowych
teren infrastruktury technicznej

profil dodatkowy

teren elektrowni słonecznej

maksymalna wysokosc zabudowy

10.0 m

minimalny udzial powierzchni biologicznie czynnej

30%

geometria



plan

<https://www.gov.pl/zagospodarowanieprzestrzenne/app/AktPlanowaniaPrzestrzennego/PL.ZIPPZP.10417/141305-POG/1POG>

strefa planistyczna

PL.ZIPPZP.10417_141305-POG_1POG-79SJ_20260302T111836

identyfier

<https://www.gov.pl/zagospodarowanieprzestrzenne/app/StrefaPlanistyczna/PL.ZIPPZP.10417/141305-POG/1POG-79SJ/20260302T111836>

przestrzen nazw

PL.ZIPPZP.10417/141305-POG

lokalny id

1POG-79SJ

wersja id

20260302T111836

poczatek wersji obiektu

2026-03-02T11:18:36

nazwa

strefa wielofunkcyjna z zabudową mieszkaniową jednorodzinną

oznaczenie

79SJ

symbol

SJ

obowiazuje od

2026-02-15

obowiazuje do

obecnie

status

w opracowaniu
<https://inspire.ec.europa.eu/codelist/ProcessStepGeneralValue/elaboration>

charakter ustalenia

ogólnie wiążące
<https://inspire.ec.europa.eu/codelist/RegulationNatureValue/generallyBinding>

profil podstawowy

teren zabudowy mieszkaniowej jednorodzinnej
teren usług
teren komunikacji
teren zieleni urządzonej
teren ogrodów działkowych
teren infrastruktury technicznej

maksymalna nadziemna intensywnosc zabudowy

0.6

maksymalny udzial powierzchni zabudowy

30%

maksymalna wysokosc zabudowy

10.0 m

minimalny udzial powierzchni biologicznie czynnej

40%

geometria



plan <https://www.gov.pl/zagospodarowanieprzestrzenne/app/AktPlanowaniaPrzestrzennego/PL.ZIPPZP.10417/141305-POG/1POG>

strefa planistyczna PL.ZIPPZP.10417_141305-POG_1POG-79SZ_20260207T155421

identfier <https://www.gov.pl/zagospodarowanieprzestrzenne/app/StrefaPlanistyczna/PL.ZIPPZP.10417/141305-POG/1POG-79SZ/20260207T155421>

przestrzen nazw PL.ZIPPZP.10417/141305-POG

lokalny id 1POG-79SZ

wersja id 20260207T155421

poczatek wersji obiektu 2026-02-07T15:54:21

nazwa strefa wielofunkcyjna z zabudową zagrodową

oznaczenie 79SZ

symbol SZ

obowiazuje od 2026-02-07

obowiazuje do obecnie

status w opracowaniu
<https://inspire.ec.europa.eu/codelist/ProcessStepGeneralValue/elaboration>

charakter ustalenia ogólnie wiążące
<https://inspire.ec.europa.eu/codelist/RegulationNatureValue/generallyBinding>

profil podstawowy teren zabudowy zagrodowej
teren produkcji w gospodarstwach rolnych
teren akwakultury i obsługi rybactwa
teren komunikacji
teren zieleni urządzonej
teren ogrodów działkowych
teren infrastruktury technicznej


maksymalna nadziemna intensywnosc zabudowy 0.6

maksymalny udzial powierzchni zabudowy 30%

maksymalna wysokosc zabudowy 12.0 m

minimalny udzial powierzchni biologicznie czynnej 40%

geometria



plan

<https://www.gov.pl/zagospodarowanieprzestrzenne/app/AktPlanowaniaPrzestrzennego/PL.ZIPPZP.10417/141305-POG/1POG>

strefa planistyczna

PL.ZIPPZP.10417_141305-POG_1POG-80SU_20260305T150235

identyfier

<https://www.gov.pl/zagospodarowanieprzestrzenne/app/StrefaPlanistyczna/PL.ZIPPZP.10417/141305-POG/1POG-80SU/20260305T150235>

przestrzen nazw

PL.ZIPPZP.10417/141305-POG

lokalny id

1POG-80SU

wersja id

20260305T150235

poczatek wersji obiektu

2026-03-05T15:02:35

nazwa

strefa usługowa

oznaczenie

80SU

symbol

SU

obowiazuje od

2026-02-09

obowiazuje do

obecnie

status

w opracowaniu
<https://inspire.ec.europa.eu/codelist/ProcessStepGeneralValue/elaboration>

charakter ustalenia

ogólnie wiążące
<https://inspire.ec.europa.eu/codelist/RegulationNatureValue/generallyBinding>

profil podstawowy

teren usług
teren komunikacji
teren zieleni urządzonej
teren ogrodów działkowych
teren infrastruktury technicznej

maksymalna nadziemna intensywnosc zabudowy

0.6

maksymalny udzial powierzchni zabudowy

30%

maksymalna wysokosc zabudowy

12.0 m

minimalny udzial powierzchni biologicznie czynnej

30%

geometria



plan

<https://www.gov.pl/zagospodarowanieprzestrzenne/app/AktPlanowaniaPrzestrzennego/PL.ZIPPZP.10417/141305-POG/1POG>

strefa planistyczna

PL.ZIPPZP.10417_141305-POG_1POG-80SJ_20260302T111843

identyfier

<https://www.gov.pl/zagospodarowanieprzestrzenne/app/StrefaPlanistyczna/PL.ZIPPZP.10417/141305-POG/1POG-80SJ/20260302T111843>

przestrzen nazw

PL.ZIPPZP.10417/141305-POG

lokalny id

1POG-80SJ

wersja id

20260302T111843

początek wersji obiektu

2026-03-02T11:18:43

nazwa

strefa wielofunkcyjna z zabudową mieszkaniową jednorodzinną

oznaczenie

80SJ

symbol

SJ

obowiązuje od

2026-02-15

obowiązuje do

obecnie

status

w opracowaniu
<https://inspire.ec.europa.eu/codelist/ProcessStepGeneralValue/elaboration>

charakter ustalenia

ogólnie wiążące
<https://inspire.ec.europa.eu/codelist/RegulationNatureValue/generallyBinding>

profil podstawowy

teren zabudowy mieszkaniowej jednorodzinnej
teren usług
teren komunikacji
teren zieleni urządzonej
teren ogrodów działkowych
teren infrastruktury technicznej

maksymalna nadziemna intensywnosc zabudowy

0.6

maksymalny udział powierzchni zabudowy

30%

maksymalna wysokosc zabudowy

10.0 m

minimalny udział powierzchni biologicznie czynnej

40%

geometria



plan

<https://www.gov.pl/zagospodarowanieprzestrzenne/app/AktPlanowaniaPrzestrzennego/PL.ZIPPZP.10417/141305-POG/1POG>

strefa planistyczna

PL.ZIPPZP.10417_141305-POG_1POG-80SZ_20260207T155519

identyfier

<https://www.gov.pl/zagospodarowanieprzestrzenne/app/StrefaPlanistyczna/PL.ZIPPZP.10417/141305-POG/1POG-80SZ/20260207T155519>

przestrzen nazw

PL.ZIPPZP.10417/141305-POG

lokalny id

1POG-80SZ

wersja id

20260207T155519

poczatek wersji obiektu

2026-02-07T15:55:19

nazwa

strefa wielofunkcyjna z zabudową zagrodową

oznaczenie

80SZ

symbol

SZ

obowiazuje od

2026-02-07

obowiazuje do

obecnie

status

w opracowaniu
<https://inspire.ec.europa.eu/codelist/ProcessStepGeneralValue/elaboration>

charakter ustalenia

ogólnie wiążące
<https://inspire.ec.europa.eu/codelist/RegulationNatureValue/generallyBinding>

profil podstawowy

teren zabudowy zagrodowej
teren produkcji w gospodarstwach rolnych
teren akwakultury i obsługi rybactwa
teren komunikacji
teren zieleni urządzonej
teren ogrodów działkowych
teren infrastruktury technicznej

maksymalna nadziemna intensywnosc zabudowy

0.6

maksymalny udzial powierzchni zabudowy

30%


maksymalna wysokosc zabudowy

12.0 m

minimalny udzial powierzchni biologicznie czynnej

40%

geometria



plan

<https://www.gov.pl/zagospodarowanieprzestrzenne/app/AktPlanowaniaPrzestrzennego/PL.ZIPPZP.10417/141305-POG/1POG>

strefa planistyczna

PL.ZIPPZP.10417_141305-POG_1POG-80SO_20260226T092653

identyfier

<https://www.gov.pl/zagospodarowanieprzestrzenne/app/StrefaPlanistyczna/PL.ZIPPZP.10417/141305-POG/1POG-80SO/20260226T092653>

przestrzen nazw

PL.ZIPPZP.10417/141305-POG

lokalny id

1POG-80SO

wersja id

20260226T092653

poczatek wersji obiektu

2026-02-26T09:26:53

nazwa

strefa otwarta

oznaczenie

80SO

symbol

SO

obowiazuje od

2026-02-10

obowiazuje do

obecnie

status

w opracowaniu
<https://inspire.ec.europa.eu/codelist/ProcessStepGeneralValue/elaboration>

charakter ustalenia

ogólnie wiążące
<https://inspire.ec.europa.eu/codelist/RegulationNatureValue/generallyBinding>

profil podstawowy

teren rolnictwa z zakazem zabudowy
 teren lasu
 teren zieleni naturalnej
 teren wód
 teren komunikacji
 teren ogrodów działkowych
 teren infrastruktury technicznej

maksymalna wysokosc zabudowy

10.0 m

geometria



plan

<https://www.gov.pl/zagospodarowanieprzestrzenne/app/AktPlanowaniaPrzestrzennego/PL.ZIPPZP.10417/141305-POG/1POG>

strefa planistyczna

PL.ZIPPZP.10417_141305-POG_1POG-81SO_20260226T090538

identfier

<https://www.gov.pl/zagospodarowanieprzestrzenne/app/StrefaPlanistyczna/PL.ZIPPZP.10417/141305-POG/1POG-81SO/20260226T090538>

przestrzen nazw

PL.ZIPPZP.10417/141305-POG

lokalny id

1POG-81SO

wersja id

20260226T090538

początek wersji obiektu

2026-02-26T09:05:38

nazwa

strefa otwarta

oznaczenie

81SO

symbol

SO

obowiązuje od

2026-02-10

obowiązuje do

obecnie

status

w opracowaniu
<https://inspire.ec.europa.eu/codelist/ProcessStepGeneralValue/elaboration>

charakter ustalenia

ogólnie wiążące
<https://inspire.ec.europa.eu/codelist/RegulationNatureValue/generallyBinding>

profil podstawowy

teren rolnictwa z zakazem zabudowy
teren lasu
teren zieleni naturalnej
teren wód
teren komunikacji
teren ogrodów działkowych
teren infrastruktury technicznej

profil dodatkowy

teren elektrowni słonecznej

maksymalna wysokość zabudowy

10.0 m

minimalny udział powierzchni biologicznie czynnej

30%

geometria



plan

<https://www.gov.pl/zagospodarowanieprzestrzenne/app/AktPlanowaniaPrzestrzennego/PL.ZIPPZP.10417/141305-POG/1POG>

strefa planistyczna

PL.ZIPPZP.10417_141305-POG_1POG-81SU_20260305T150230

identyfier

<https://www.gov.pl/zagospodarowanieprzestrzenne/app/StrefaPlanistyczna/PL.ZIPPZP.10417/141305-POG/1POG-81SU/20260305T150230>

przestrzen nazw

PL.ZIPPZP.10417/141305-POG

lokalny id

1POG-81SU

wersja id

20260305T150230

poczatek wersji obiektu

2026-03-05T15:02:30

nazwa

strefa usługowa

oznaczenie

81SU

symbol

SU

obowiazuje od

2026-02-09

obowiazuje do

obecnie

status

w opracowaniu
<https://inspire.ec.europa.eu/codelist/ProcessStepGeneralValue/elaboration>

charakter ustalenia

ogólnie wiążące
<https://inspire.ec.europa.eu/codelist/RegulationNatureValue/generallyBinding>

profil podstawowy

teren usług
teren komunikacji
teren zieleni urządzonej
teren ogrodów działkowych
teren infrastruktury technicznej

profil dodatkowy

teren zieleni naturalnej

maksymalna nadziemna intensywnosc zabudowy

0.3

maksymalny udzial powierzchni zabudowy

15%

maksymalna wysokosc zabudowy

20.0 m

minimalny udzial powierzchni biologicznie czynnej

40%

geometria



plan

<https://www.gov.pl/zagospodarowanieprzestrzenne/app/AktPlanowaniaPrzestrzennego/PL.ZIPPZP.10417/141305-POG/1POG>

strefa planistyczna

PL.ZIPPZP.10417_141305-POG_1POG-81SJ_20260302T111910

identyfier

<https://www.gov.pl/zagospodarowanieprzestrzenne/app/StrefaPlanistyczna/PL.ZIPPZP.10417/141305-POG/1POG-81SJ/20260302T111910>

przestrzen nazw

PL.ZIPPZP.10417/141305-POG

lokalny id

1POG-81SJ

wersja id

20260302T111910

początek wersji obiektu

2026-03-02T11:19:10

nazwa

strefa wielofunkcyjna z zabudową mieszkaniową jednorodzinną

oznaczenie

81SJ

symbol

SJ

obowiązuje od

2026-02-15

obowiązuje do

obecnie

status

w opracowaniu
<https://inspire.ec.europa.eu/codelist/ProcessStepGeneralValue/elaboration>

charakter ustalenia

ogólnie wiążące
<https://inspire.ec.europa.eu/codelist/RegulationNatureValue/generallyBinding>

profil podstawowy

teren zabudowy mieszkaniowej jednorodzinnej
teren usług
teren komunikacji
teren zieleni urządzonej
teren ogrodów działkowych
teren infrastruktury technicznej

maksymalna nadziemna intensywność zabudowy

0.6

maksymalny udział powierzchni zabudowy

30%

maksymalna wysokość zabudowy

10.0 m

minimalny udział powierzchni biologicznie czynnej

40%

geometria



plan

<https://www.gov.pl/zagospodarowanieprzestrzenne/app/AktPlanowaniaPrzestrzennego/PL.ZIPPZP.10417/141305-POG/1POG>

strefa planistyczna

PL.ZIPPZP.10417_141305-POG_1POG-81SZ_20260207T155548

identyfier

<https://www.gov.pl/zagospodarowanieprzestrzenne/app/StrefaPlanistyczna/PL.ZIPPZP.10417/141305-POG/1POG-81SZ/20260207T155548>

przestrzen nazw

PL.ZIPPZP.10417/141305-POG

lokalny id

1POG-81SZ

wersja id

20260207T155548

poczatek wersji obiektu

2026-02-07T15:55:48

nazwa

strefa wielofunkcyjna z zabudową zagrodową

oznaczenie

81SZ

symbol

SZ

obowiazuje od

2026-02-07

obowiazuje do

obecnie

status

w opracowaniu
<https://inspire.ec.europa.eu/codelist/ProcessStepGeneralValue/elaboration>

charakter ustalenia

ogólnie wiążące
<https://inspire.ec.europa.eu/codelist/RegulationNatureValue/generallyBinding>

profil podstawowy

teren zabudowy zagrodowej
teren produkcji w gospodarstwach rolnych
teren akwakultury i obsługi rybactwa
teren komunikacji
teren zieleni urządzonej
teren ogrodów działkowych
teren infrastruktury technicznej

maksymalna nadziemna intensywnosc zabudowy

0.6

maksymalny udzial powierzchni zabudowy

30%

maksymalna wysokosc zabudowy

12.0 m

minimalny udzial powierzchni biologicznie czynnej

40%

geometria



plan	https://www.gov.pl/zagospodarowanieprzestrzenne/app/AktPlanowaniaPrzestrzennego/PL.ZIPPZP.10417/141305-POG/1POG
------	---

strefa planistyczna	PL.ZIPPZP.10417_141305-POG_1POG-82SO_20260226T090530
---------------------	--

identfier	https://www.gov.pl/zagospodarowanieprzestrzenne/app/StrefaPlanistyczna/PL.ZIPPZP.10417/141305-POG/1POG-82SO/20260226T090530
-----------	---

przestrzen nazw	PL.ZIPPZP.10417/141305-POG
-----------------	----------------------------

lokalny id	1POG-82SO
------------	-----------

wersja id	20260226T090530
-----------	-----------------

poczatek wersji obiektu	2026-02-26T09:05:30
-------------------------	---------------------

nazwa	strefa otwarta
-------	----------------

oznaczenie	82SO
------------	------

symbol	SO
--------	----

obowiazuje od	2026-02-10
---------------	------------

obowiazuje do	obecnie
---------------	---------

status	w opracowaniu https://inspire.ec.europa.eu/codelist/ProcessStepGeneralValue/elaboration
--------	--

charakter ustalenia	ogólnie wiążące https://inspire.ec.europa.eu/codelist/RegulationNatureValue/generallyBinding
---------------------	--

profil podstawowy	teren rolnictwa z zakazem zabudowy teren lasu teren zieleni naturalnej teren wód teren komunikacji teren ogrodów działkowych teren infrastruktury technicznej
-------------------	---

maksymalna wysokosc zabudowy	10.0 m
------------------------------	--------

geometria	
-----------	--



plan

<https://www.gov.pl/zagospodarowanieprzestrzenne/app/AktPlanowaniaPrzestrzennego/PL.ZIPPZP.10417/141305-POG/1POG>

strefa planistyczna

PL.ZIPPZP.10417_141305-POG_1POG-82SU_20260305T150221

identyfier

<https://www.gov.pl/zagospodarowanieprzestrzenne/app/StrefaPlanistyczna/PL.ZIPPZP.10417/141305-POG/1POG-82SU/20260305T150221>

przestrzen nazw

PL.ZIPPZP.10417/141305-POG

lokalny id

1POG-82SU

wersja id

20260305T150221

poczatek wersji obiektu

2026-03-05T15:02:21

nazwa

strefa usługowa

oznaczenie

82SU

symbol

SU

obowiazuje od

2026-02-09

obowiazuje do

obecnie

status

w opracowaniu
<https://inspire.ec.europa.eu/codelist/ProcessStepGeneralValue/elaboration>

charakter ustalenia

ogólnie wiążące
<https://inspire.ec.europa.eu/codelist/RegulationNatureValue/generallyBinding>

profil podstawowy

teren usług
teren komunikacji
teren zieleni urządzonej
teren ogrodów działkowych
teren infrastruktury technicznej

maksymalna nadziemna intensywnosc zabudowy

0.2

maksymalny udzial powierzchni zabudowy

10%

maksymalna wysokosc zabudowy

12.0 m

minimalny udzial powierzchni biologicznie czynnej

50%

geometria



plan

<https://www.gov.pl/zagospodarowanieprzestrzenne/app/AktPlanowaniaPrzestrzennego/PL.ZIPPZP.10417/141305-POG/1POG>

strefa planistyczna

PL.ZIPPZP.10417_141305-POG_1POG-82SJ_20260302T111914

identyfier

<https://www.gov.pl/zagospodarowanieprzestrzenne/app/StrefaPlanistyczna/PL.ZIPPZP.10417/141305-POG/1POG-82SJ/20260302T111914>

przestrzen nazw

PL.ZIPPZP.10417/141305-POG

lokalny id

1POG-82SJ

wersja id

20260302T111914

poczatek wersji obiektu

2026-03-02T11:19:14

nazwa

strefa wielofunkcyjna z zabudową mieszkaniową jednorodzinną

oznaczenie

82SJ

symbol

SJ

obowiazuje od

2026-02-15

obowiazuje do

obecnie

status

w opracowaniu
<https://inspire.ec.europa.eu/codelist/ProcessStepGeneralValue/elaboration>

charakter ustalenia

ogólnie wiążące
<https://inspire.ec.europa.eu/codelist/RegulationNatureValue/generallyBinding>

profil podstawowy

teren zabudowy mieszkaniowej jednorodzinnej
 teren usług
 teren komunikacji
 teren zieleni urządzonej
 teren ogrodów działkowych
 teren infrastruktury technicznej

maksymalna nadziemna intensywnosc zabudowy

0.6

maksymalny udzial powierzchni zabudowy

30%

maksymalna wysokosc zabudowy

10.0 m

minimalny udzial powierzchni biologicznie czynnej

40%

geometria



plan

<https://www.gov.pl/zagospodarowanieprzestrzenne/app/AktPlanowaniaPrzestrzennego/PL.ZIPPZP.10417/141305-POG/1POG>

strefa planistyczna

PL.ZIPPZP.10417_141305-POG_1POG-82SZ_20260207T155612

identyfier

<https://www.gov.pl/zagospodarowanieprzestrzenne/app/StrefaPlanistyczna/PL.ZIPPZP.10417/141305-POG/1POG-82SZ/20260207T155612>

przestrzen nazw

PL.ZIPPZP.10417/141305-POG

lokalny id

1POG-82SZ

wersja id

20260207T155612

początek wersji obiektu

2026-02-07T15:56:12

nazwa

strefa wielofunkcyjna z zabudową zagrodową

oznaczenie

82SZ

symbol

SZ

obowiązuje od

2026-02-07

obowiązuje do

obecnie

status

w opracowaniu
<https://inspire.ec.europa.eu/codelist/ProcessStepGeneralValue/elaboration>

charakter ustalenia

ogólnie wiążące
<https://inspire.ec.europa.eu/codelist/RegulationNatureValue/generallyBinding>

profil podstawowy

teren zabudowy zagrodowej
teren produkcji w gospodarstwach rolnych
teren akwakultury i obsługi rybactwa
teren komunikacji
teren zieleni urządzonej
teren ogrodów działkowych
teren infrastruktury technicznej

profil dodatkowy

teren usług

maksymalna nadziemna intensywność zabudowy

0.6

maksymalny udział powierzchni zabudowy

30%

maksymalna wysokość zabudowy

12.0 m

minimalny udział powierzchni biologicznie czynnej

40%

geometria



plan

<https://www.gov.pl/zagospodarowanieprzestrzenne/app/AktPlanowaniaPrzestrzennego/PL.ZIPPZP.10417/141305-POG/1POG>

strefa planistyczna

PL.ZIPPZP.10417_141305-POG_1POG-83SO_20260226T090519

identyfier

<https://www.gov.pl/zagospodarowanieprzestrzenne/app/StrefaPlanistyczna/PL.ZIPPZP.10417/141305-POG/1POG-83SO/20260226T090519>

przestrzen nazw

PL.ZIPPZP.10417/141305-POG

lokalny id

1POG-83SO

wersja id

20260226T090519

poczatek wersji obiektu

2026-02-26T09:05:19

nazwa

strefa otwarta

oznaczenie

83SO

symbol

SO

obowiazuje od

2026-02-10

obowiazuje do

obecnie

status

w opracowaniu
<https://inspire.ec.europa.eu/codelist/ProcessStepGeneralValue/elaboration>

charakter ustalenia

ogólnie wiążące
<https://inspire.ec.europa.eu/codelist/RegulationNatureValue/generallyBinding>

profil podstawowy

teren rolnictwa z zakazem zabudowy
teren lasu
teren zieleni naturalnej
teren wód
teren komunikacji
teren ogrodów działkowych
teren infrastruktury technicznej

profil dodatkowy

teren elektrowni słonecznej

maksymalna wysokosc zabudowy

10.0 m

minimalny udzial powierzchni biologicznie czynnej

30%

geometria



plan

<https://www.gov.pl/zagospodarowanieprzestrzenne/app/AktPlanowaniaPrzestrzennego/PL.ZIPPZP.10417/141305-POG/1POG>

strefa planistyczna

PL.ZIPPZP.10417_141305-POG_1POG-83SU_20260305T150213

identyfier

<https://www.gov.pl/zagospodarowanieprzestrzenne/app/StrefaPlanistyczna/PL.ZIPPZP.10417/141305-POG/1POG-83SU/20260305T150213>

przestrzen nazw

PL.ZIPPZP.10417/141305-POG

lokalny id

1POG-83SU

wersja id

20260305T150213

poczatek wersji obiektu

2026-03-05T15:02:13

nazwa

strefa usługowa

oznaczenie

83SU

symbol

SU

obowiazuje od

2026-02-09

obowiazuje do

obecnie

status

w opracowaniu
<https://inspire.ec.europa.eu/codelist/ProcessStepGeneralValue/elaboration>

charakter ustalenia

ogólnie wiążące
<https://inspire.ec.europa.eu/codelist/RegulationNatureValue/generallyBinding>

profil podstawowy

teren usług
teren komunikacji
teren zieleni urządzonej
teren ogrodów działkowych
teren infrastruktury technicznej

profil dodatkowy

teren składów i magazynów
teren elektrowni słonecznej

maksymalna nadziemna intensywnosc zabudowy

1

maksymalny udzial powierzchni zabudowy

50%

maksymalna wysokosc zabudowy

15.0 m

minimalny udzial powierzchni biologicznie czynnej

30%

geometria



plan

<https://www.gov.pl/zagospodarowanieprzestrzenne/app/AktPlanowaniaPrzestrzennego/PL.ZIPPZP.10417/141305-POG/1POG>

strefa planistyczna

PL.ZIPPZP.10417_141305-POG_1POG-83SJ_20260302T111920

identyfier

<https://www.gov.pl/zagospodarowanieprzestrzenne/app/StrefaPlanistyczna/PL.ZIPPZP.10417/141305-POG/1POG-83SJ/20260302T111920>

przestrzen nazw

PL.ZIPPZP.10417/141305-POG

lokalny id

1POG-83SJ

wersja id

20260302T111920

poczatek wersji obiektu

2026-03-02T11:19:20

nazwa

strefa wielofunkcyjna z zabudową mieszkaniową jednorodzinną

oznaczenie

83SJ

symbol

SJ

obowiazuje od

2026-02-15

obowiazuje do

obecnie

status

w opracowaniu
<https://inspire.ec.europa.eu/codelist/ProcessStepGeneralValue/elaboration>

charakter ustalenia

ogólnie wiążące
<https://inspire.ec.europa.eu/codelist/RegulationNatureValue/generallyBinding>

profil podstawowy

teren zabudowy mieszkaniowej jednorodzinnej
 teren usług
 teren komunikacji
 teren zieleni urządzonej
 teren ogrodów działkowych
 teren infrastruktury technicznej

maksymalna nadziemna intensywnosc zabudowy

0.6

maksymalny udzial powierzchni zabudowy

30%

maksymalna wysokosc zabudowy

10.0 m

minimalny udzial powierzchni biologicznie czynnej

40%

geometria



plan

<https://www.gov.pl/zagospodarowanieprzestrzenne/app/AktPlanowaniaPrzestrzennego/PL.ZIPPZP.10417/141305-POG/1POG>

strefa planistyczna

PL.ZIPPZP.10417_141305-POG_1POG-83SZ_20260207T155705

identyfier

<https://www.gov.pl/zagospodarowanieprzestrzenne/app/StrefaPlanistyczna/PL.ZIPPZP.10417/141305-POG/1POG-83SZ/20260207T155705>

przestrzen nazw

PL.ZIPPZP.10417/141305-POG

lokalny id

1POG-83SZ

wersja id

20260207T155705

poczatek wersji obiektu

2026-02-07T15:57:05

nazwa

strefa wielofunkcyjna z zabudową zagrodową

oznaczenie

83SZ

symbol

SZ

obowiazuje od

2026-02-07

obowiazuje do

obecnie

status

w opracowaniu
<https://inspire.ec.europa.eu/codelist/ProcessStepGeneralValue/elaboration>

charakter ustalenia

ogólnie wiążące
<https://inspire.ec.europa.eu/codelist/RegulationNatureValue/generallyBinding>

profil podstawowy

teren zabudowy zagrodowej
 teren produkcji w gospodarstwach rolnych
 teren akwakultury i obsługi rybactwa
 teren komunikacji
 teren zieleni urządzonej
 teren ogrodów działkowych
 teren infrastruktury technicznej

maksymalna nadziemna intensywnosc zabudowy

0.6

maksymalny udzial powierzchni zabudowy

30%

maksymalna wysokosc zabudowy

12.0 m

minimalny udzial powierzchni biologicznie czynnej

40%

geometria



plan <https://www.gov.pl/zagospodarowanieprzestrzenne/app/AktPlanowaniaPrzestrzennego/PL.ZIPPZP.10417/141305-POG/1POG>

strefa planistyczna PL.ZIPPZP.10417_141305-POG_1POG-84SO_20260226T090514

identyfier <https://www.gov.pl/zagospodarowanieprzestrzenne/app/StrefaPlanistyczna/PL.ZIPPZP.10417/141305-POG/1POG-84SO/20260226T090514>

przestrzen nazw PL.ZIPPZP.10417/141305-POG

lokalny id 1POG-84SO

wersja id 20260226T090514

poczatek wersji obiektu 2026-02-26T09:05:14

nazwa strefa otwarta

oznaczenie 84SO

symbol SO

obowiazuje od 2026-02-10

obowiazuje do obecnie

status w opracowaniu
<https://inspire.ec.europa.eu/codelist/ProcessStepGeneralValue/elaboration>

charakter ustalenia ogólnie wiążące
<https://inspire.ec.europa.eu/codelist/RegulationNatureValue/generallyBinding>

profil podstawowy teren rolnictwa z zakazem zabudowy
teren lasu
teren zieleni naturalnej
teren wód
teren komunikacji
teren ogrodów działkowych
teren infrastruktury technicznej

profil dodatkowy teren elektrowni słonecznej

maksymalna wysokosc zabudowy 10.0 m

minimalny udzial powierzchni biologicznie czynnej 30%

geometria



plan

<https://www.gov.pl/zagospodarowanieprzestrzenne/app/AktPlanowaniaPrzestrzennego/PL.ZIPPZP.10417/141305-POG/1POG>

strefa planistyczna

PL.ZIPPZP.10417_141305-POG_1POG-84SU_20260305T150122

identyfier

<https://www.gov.pl/zagospodarowanieprzestrzenne/app/StrefaPlanistyczna/PL.ZIPPZP.10417/141305-POG/1POG-84SU/20260305T150122>

przestrzen nazw

PL.ZIPPZP.10417/141305-POG

lokalny id

1POG-84SU

wersja id

20260305T150122

poczatek wersji obiektu

2026-03-05T15:01:22

nazwa

strefa usługowa

oznaczenie

84SU

symbol

SU

obowiazuje od

2026-02-09

obowiazuje do

obecnie

status

w opracowaniu
<https://inspire.ec.europa.eu/codelist/ProcessStepGeneralValue/elaboration>

charakter ustalenia

ogólnie wiążące
<https://inspire.ec.europa.eu/codelist/RegulationNatureValue/generallyBinding>

profil podstawowy

teren usług
teren komunikacji
teren zieleni urządzonej
teren ogrodów działkowych
teren infrastruktury technicznej

profil dodatkowy

teren zieleni naturalnej

maksymalna nadziemna intensywnosc zabudowy

0.8

maksymalny udzial powierzchni zabudowy

40%

maksymalna wysokosc zabudowy

12.0 m

minimalny udzial powierzchni biologicznie czynnej

30%

geometria



plan

<https://www.gov.pl/zagospodarowanieprzestrzenne/app/AktPlanowaniaPrzestrzennego/PL.ZIPPZP.10417/141305-POG/1POG>

strefa planistyczna

PL.ZIPPZP.10417_141305-POG_1POG-84SJ_20260302T111925

identyfier

<https://www.gov.pl/zagospodarowanieprzestrzenne/app/StrefaPlanistyczna/PL.ZIPPZP.10417/141305-POG/1POG-84SJ/20260302T111925>

przestrzen nazw

PL.ZIPPZP.10417/141305-POG

lokalny id

1POG-84SJ

wersja id

20260302T111925

poczatek wersji obiektu

2026-03-02T11:19:25

nazwa

strefa wielofunkcyjna z zabudową mieszkaniową jednorodzinną

oznaczenie

84SJ

symbol

SJ

obowiazuje od

2026-02-08

obowiazuje do

obecnie

status

w opracowaniu
<https://inspire.ec.europa.eu/codelist/ProcessStepGeneralValue/elaboration>

charakter ustalenia

ogólnie wiążące
<https://inspire.ec.europa.eu/codelist/RegulationNatureValue/generallyBinding>

profil podstawowy

teren zabudowy mieszkaniowej jednorodzinnej
teren usług
teren komunikacji
teren zieleni urządzonej
teren ogrodów działkowych
teren infrastruktury technicznej

maksymalna nadziemna intensywnosc zabudowy

0.6

maksymalny udzial powierzchni zabudowy

30%

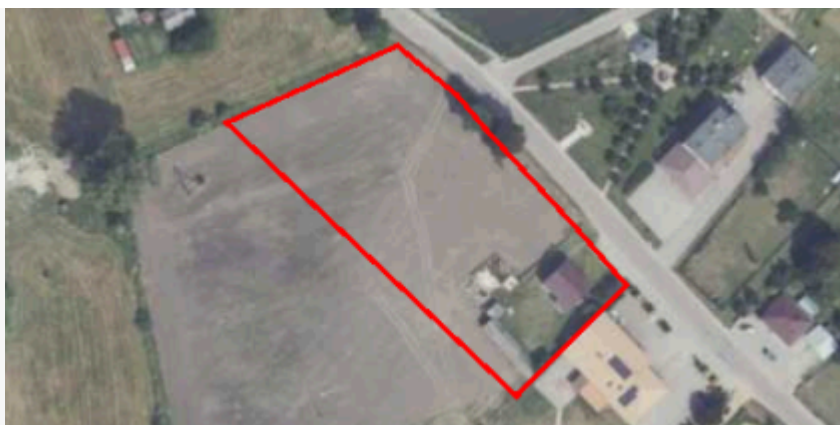
maksymalna wysokosc zabudowy

10.0 m

minimalny udzial powierzchni biologicznie czynnej

40%

geometria



plan

<https://www.gov.pl/zagospodarowanieprzestrzenne/app/AktPlanowaniaPrzestrzennego/PL.ZIPPZP.10417/141305-POG/1POG>

strefa planistyczna

PL.ZIPPZP.10417_141305-POG_1POG-84SZ_20260207T155730

identyfier

<https://www.gov.pl/zagospodarowanieprzestrzenne/app/StrefaPlanistyczna/PL.ZIPPZP.10417/141305-POG/1POG-84SZ/20260207T155730>

przestrzen nazw

PL.ZIPPZP.10417/141305-POG

lokalny id

1POG-84SZ

wersja id

20260207T155730

poczatek wersji obiektu

2026-02-07T15:57:30

nazwa

strefa wielofunkcyjna z zabudową zagrodową

oznaczenie

84SZ

symbol

SZ

obowiazuje od

2026-02-07

obowiazuje do

obecnie

status

w opracowaniu
<https://inspire.ec.europa.eu/codelist/ProcessStepGeneralValue/elaboration>

charakter ustalenia

ogólnie wiążące
<https://inspire.ec.europa.eu/codelist/RegulationNatureValue/generallyBinding>

profil podstawowy

teren zabudowy zagrodowej
teren produkcji w gospodarstwach rolnych
teren akwakultury i obsługi rybactwa
teren komunikacji
teren zieleni urządzonej
teren ogrodów działkowych
teren infrastruktury technicznej

maksymalna nadziemna intensywnosc zabudowy

0.6

maksymalny udzial powierzchni zabudowy

30%

maksymalna wysokosc zabudowy

12.0 m

minimalny udzial powierzchni biologicznie czynnej

40%

geometria



plan

<https://www.gov.pl/zagospodarowanieprzestrzenne/app/AktPlanowaniaPrzestrzennego/PL.ZIPPZP.10417/141305-POG/1POG>

strefa planistyczna

PL.ZIPPZP.10417_141305-POG_1POG-85SU_20260305T150113

identyfier

<https://www.gov.pl/zagospodarowanieprzestrzenne/app/StrefaPlanistyczna/PL.ZIPPZP.10417/141305-POG/1POG-85SU/20260305T150113>

przestrzen nazw

PL.ZIPPZP.10417/141305-POG

lokalny id

1POG-85SU

wersja id

20260305T150113

poczatek wersji obiektu

2026-03-05T15:01:13

nazwa

strefa usługowa

oznaczenie

85SU

symbol

SU

obowiazuje od

2026-02-09

obowiazuje do

obecnie

status

w opracowaniu
<https://inspire.ec.europa.eu/codelist/ProcessStepGeneralValue/elaboration>

charakter ustalenia

ogólnie wiążące
<https://inspire.ec.europa.eu/codelist/RegulationNatureValue/generallyBinding>

profil podstawowy

teren usług
teren komunikacji
teren zieleni urządzonej
teren ogrodów działkowych
teren infrastruktury technicznej

maksymalna nadziemna intensywnosc zabudowy

0.8

maksymalny udzial powierzchni zabudowy

40%

maksymalna wysokosc zabudowy

10.0 m

minimalny udzial powierzchni biologicznie czynnej

30%

geometria



plan

<https://www.gov.pl/zagospodarowanieprzestrzenne/app/AktPlanowaniaPrzestrzennego/PL.ZIPPZP.10417/141305-POG/1POG>

strefa planistyczna

PL.ZIPPZP.10417_141305-POG_1POG-85SO_20260226T090505

identyfikator

<https://www.gov.pl/zagospodarowanieprzestrzenne/app/StrefaPlanistyczna/PL.ZIPPZP.10417/141305-POG/1POG-85SO/20260226T090505>

przestrzeń nazw

PL.ZIPPZP.10417/141305-POG

lokalny id

1POG-85SO

wersja id

20260226T090505

początek wersji obiektu

2026-02-26T09:05:05

nazwa

strefa otwarta

oznaczenie

85SO

symbol

SO

obowiązuje od

2026-02-10

obowiązuje do

obecnie

status

w opracowaniu
<https://inspire.ec.europa.eu/codelist/ProcessStepGeneralValue/elaboration>

charakter ustalenia

ogólnie wiążące
<https://inspire.ec.europa.eu/codelist/RegulationNatureValue/generallyBinding>

profil podstawowy

teren rolnictwa z zakazem zabudowy
teren lasu
teren zieleni naturalnej
teren wód
teren komunikacji
teren ogrodów działkowych
teren infrastruktury technicznej

profil dodatkowy

teren elektrowni słonecznej

maksymalna wysokość zabudowy

10.0 m

minimalny udział powierzchni biologicznie czynnej

30%

geometria



plan	https://www.gov.pl/zagospodarowanieprzestrzenne/app/AktPlanowaniaPrzestrzennego/PL.ZIPPZP.10417/141305-POG/1POG
------	---

strefa planistyczna	PL.ZIPPZP.10417_141305-POG_1POG-85SJ_20260302T111934
---------------------	--

identyfier	https://www.gov.pl/zagospodarowanieprzestrzenne/app/StrefaPlanistyczna/PL.ZIPPZP.10417/141305-POG/1POG-85SJ/20260302T111934
------------	---

przestrzen nazw	PL.ZIPPZP.10417/141305-POG
-----------------	----------------------------

lokalny id	1POG-85SJ
------------	-----------

wersja id	20260302T111934
-----------	-----------------

poczatek wersji obiektu	2026-03-02T11:19:34
-------------------------	---------------------

nazwa	strefa wielofunkcyjna z zabudową mieszkaniową jednorodzinną
-------	---

oznaczenie	85SJ
------------	------

symbol	SJ
--------	----

obowiazuje od	2026-02-15
---------------	------------

obowiazuje do	obecnie
---------------	---------

status	w opracowaniu https://inspire.ec.europa.eu/codelist/ProcessStepGeneralValue/elaboration
--------	--

charakter ustalenia	ogólnie wiążące https://inspire.ec.europa.eu/codelist/RegulationNatureValue/generallyBinding
---------------------	--

profil podstawowy	teren zabudowy mieszkaniowej jednorodzinnej teren usług teren komunikacji teren zieleni urządzonej teren ogrodów działkowych teren infrastruktury technicznej
-------------------	--

maksymalna nadziemna intensywnosc zabudowy	0.8
--	-----

maksymalny udzial powierzchni zabudowy	40%
--	-----

maksymalna wysokosc zabudowy	10.0 m
------------------------------	--------

minimalny udzial powierzchni biologicznie czynnej	30%
---	-----

geometria	
-----------	--



plan

<https://www.gov.pl/zagospodarowanieprzestrzenne/app/AktPlanowaniaPrzestrzennego/PL.ZIPPZP.10417/141305-POG/1POG>

strefa planistyczna

PL.ZIPPZP.10417_141305-POG_1POG-85SZ_20260207T155755

identyfier

<https://www.gov.pl/zagospodarowanieprzestrzenne/app/StrefaPlanistyczna/PL.ZIPPZP.10417/141305-POG/1POG-85SZ/20260207T155755>

przestrzen nazw

PL.ZIPPZP.10417/141305-POG

lokalny id

1POG-85SZ

wersja id

20260207T155755

poczatek wersji obiektu

2026-02-07T15:57:55

nazwa

strefa wielofunkcyjna z zabudową zagrodową

oznaczenie

85SZ

symbol

SZ

obowiazuje od

2026-02-07

obowiazuje do

obecnie

status

w opracowaniu
<https://inspire.ec.europa.eu/codelist/ProcessStepGeneralValue/elaboration>

charakter ustalenia

ogólnie wiążące
<https://inspire.ec.europa.eu/codelist/RegulationNatureValue/generallyBinding>

profil podstawowy

teren zabudowy zagrodowej
teren produkcji w gospodarstwach rolnych
teren akwakultury i obsługi rybactwa
teren komunikacji
teren zieleni urządzonej
teren ogrodów działkowych
teren infrastruktury technicznej

profil dodatkowy

teren usług
teren zieleni naturalnej

maksymalna nadziemna intensywnosc zabudowy

0.6

maksymalny udzial powierzchni zabudowy

30%

maksymalna wysokosc zabudowy

12.0 m

minimalny udzial powierzchni biologicznie czynnej

40%

geometria



plan

<https://www.gov.pl/zagospodarowanieprzestrzenne/app/AktPlanowaniaPrzestrzennego/PL.ZIPPZP.10417/141305-POG/1POG>

strefa planistyczna

PL.ZIPPZP.10417_141305-POG_1POG-86SU_20260305T150206

identfier

<https://www.gov.pl/zagospodarowanieprzestrzenne/app/StrefaPlanistyczna/PL.ZIPPZP.10417/141305-POG/1POG-86SU/20260305T150206>

przestrzen nazw

PL.ZIPPZP.10417/141305-POG

lokalny id

1POG-86SU

wersja id

20260305T150206

początek wersji obiektu

2026-03-05T15:02:06

nazwa

strefa usługowa

oznaczenie

86SU

symbol

SU

obowiązuje od

2026-02-09

obowiązuje do

obecnie

status

w opracowaniu
<https://inspire.ec.europa.eu/codelist/ProcessStepGeneralValue/elaboration>

charakter ustalenia

ogólnie wiążące
<https://inspire.ec.europa.eu/codelist/RegulationNatureValue/generallyBinding>

profil podstawowy

teren usług
teren komunikacji
teren zieleni urządzonej
teren ogrodów działkowych
teren infrastruktury technicznej

maksymalna nadziemna intensywność zabudowy

0.6

maksymalny udział powierzchni zabudowy

30%

maksymalna wysokość zabudowy

10.0 m

minimalny udział powierzchni biologicznie czynnej

40%

geometria



plan

<https://www.gov.pl/zagospodarowanieprzestrzenne/app/AktPlanowaniaPrzestrzennego/PL.ZIPPZP.10417/141305-POG/1POG>

strefa planistyczna

PL.ZIPPZP.10417_141305-POG_1POG-86SO_20260302T121055

identyfier

<https://www.gov.pl/zagospodarowanieprzestrzenne/app/StrefaPlanistyczna/PL.ZIPPZP.10417/141305-POG/1POG-86SO/20260302T121055>

przestrzen nazw

PL.ZIPPZP.10417/141305-POG

lokalny id

1POG-86SO

wersja id

20260302T121055

poczatek wersji obiektu

2026-03-02T12:10:55

nazwa

strefa otwarta

oznaczenie

86SO

symbol

SO

obowiazuje od

2026-02-10

obowiazuje do

obecnie

status

w opracowaniu
<https://inspire.ec.europa.eu/codelist/ProcessStepGeneralValue/elaboration>

charakter ustalenia

ogólnie wiążące
<https://inspire.ec.europa.eu/codelist/RegulationNatureValue/generallyBinding>

profil podstawowy

teren rolnictwa z zakazem zabudowy
teren lasu
teren zieleni naturalnej
teren wód
teren komunikacji
teren ogrodów działkowych
teren infrastruktury technicznej

profil dodatkowy

teren elektrowni słonecznej

maksymalna wysokosc zabudowy

10.0 m

minimalny udzial powierzchni biologicznie czynnej

30%

geometria



plan <https://www.gov.pl/zagospodarowanieprzestrzenne/app/AktPlanowaniaPrzestrzennego/PL.ZIPPZP.10417/141305-POG/1POG>

strefa planistyczna PL.ZIPPZP.10417_141305-POG_1POG-86SJ_20260302T111951

identyfier <https://www.gov.pl/zagospodarowanieprzestrzenne/app/StrefaPlanistyczna/PL.ZIPPZP.10417/141305-POG/1POG-86SJ/20260302T111951>

przestrzen nazw PL.ZIPPZP.10417/141305-POG

lokalny id 1POG-86SJ

wersja id 20260302T111951

poczatek wersji obiektu 2026-03-02T11:19:51

nazwa strefa wielofunkcyjna z zabudową mieszkaniową jednorodzinną

oznaczenie 86SJ

symbol SJ

obowiazuje od 2026-02-08

obowiazuje do obecnie

status w opracowaniu
<https://inspire.ec.europa.eu/codelist/ProcessStepGeneralValue/elaboration>

charakter ustalenia ogólnie wiążące
<https://inspire.ec.europa.eu/codelist/RegulationNatureValue/generallyBinding>

profil podstawowy teren zabudowy mieszkaniowej jednorodzinnej
teren usług
teren komunikacji
teren zieleni urządzonej
teren ogrodów działkowych
teren infrastruktury technicznej

maksymalna nadziemna intensywnosc zabudowy 0.6

maksymalny udzial powierzchni zabudowy 30%

maksymalna wysokosc zabudowy 10.0 m

minimalny udzial powierzchni biologicznie czynnej 40%

geometria



plan

<https://www.gov.pl/zagospodarowanieprzestrzenne/app/AktPlanowaniaPrzestrzennego/PL.ZIPPZP.10417/141305-POG/1POG>

strefa planistyczna

PL.ZIPPZP.10417_141305-POG_1POG-86SZ_20260207T155855

identyfier

<https://www.gov.pl/zagospodarowanieprzestrzenne/app/StrefaPlanistyczna/PL.ZIPPZP.10417/141305-POG/1POG-86SZ/20260207T155855>

przestrzen nazw

PL.ZIPPZP.10417/141305-POG

lokalny id

1POG-86SZ

wersja id

20260207T155855

początek wersji obiektu

2026-02-07T15:58:55

nazwa

strefa wielofunkcyjna z zabudową zagrodową

oznaczenie

86SZ

symbol

SZ

obowiązuje od

2026-02-07

obowiązuje do

obecnie

status

w opracowaniu
<https://inspire.ec.europa.eu/codelist/ProcessStepGeneralValue/elaboration>

charakter ustalenia

ogólnie wiążące
<https://inspire.ec.europa.eu/codelist/RegulationNatureValue/generallyBinding>

profil podstawowy

teren zabudowy zagrodowej
 teren produkcji w gospodarstwach rolnych
 teren akwakultury i obsługi rybactwa
 teren komunikacji
 teren zieleni urządzonej
 teren ogrodów działkowych
 teren infrastruktury technicznej

profil dodatkowy

teren usług

maksymalna nadziemna intensywność zabudowy

0.6

maksymalny udział powierzchni zabudowy

30%

maksymalna wysokość zabudowy

12.0 m

minimalny udział powierzchni biologicznie czynnej

40%

geometria



plan

<https://www.gov.pl/zagospodarowanieprzestrzenne/app/AktPlanowaniaPrzestrzennego/PL.ZIPPZP.10417/141305-POG/1POG>

strefa planistyczna

PL.ZIPPZP.10417_141305-POG_1POG-87SO_20260302T121006

identyfier

<https://www.gov.pl/zagospodarowanieprzestrzenne/app/StrefaPlanistyczna/PL.ZIPPZP.10417/141305-POG/1POG-87SO/20260302T121006>

przestrzen nazw

PL.ZIPPZP.10417/141305-POG

lokalny id

1POG-87SO

wersja id

20260302T121006

początek wersji obiektu

2026-03-02T12:10:06

nazwa

strefa otwarta

oznaczenie

87SO

symbol

SO

obowiązuje od

2026-02-10

obowiązuje do

obecnie

status

w opracowaniu
<https://inspire.ec.europa.eu/codelist/ProcessStepGeneralValue/elaboration>

charakter ustalenia

ogólnie wiążące
<https://inspire.ec.europa.eu/codelist/RegulationNatureValue/generallyBinding>

profil podstawowy

teren rolnictwa z zakazem zabudowy
teren lasu
teren zieleni naturalnej
teren wód
teren komunikacji
teren ogrodów działkowych
teren infrastruktury technicznej

profil dodatkowy

teren elektrowni słonecznej

maksymalna wysokość zabudowy

10.0 m

minimalny udział powierzchni
biologicznie czynnej

30%

geometria



plan

<https://www.gov.pl/zagospodarowanieprzestrzenne/app/AktPlanowaniaPrzestrzennego/PL.ZIPPZP.10417/141305-POG/1POG>

strefa planistyczna

PL.ZIPPZP.10417_141305-POG_1POG-87SU_20260305T150058

identyfier

<https://www.gov.pl/zagospodarowanieprzestrzenne/app/StrefaPlanistyczna/PL.ZIPPZP.10417/141305-POG/1POG-87SU/20260305T150058>

przestrzen nazw

PL.ZIPPZP.10417/141305-POG

lokalny id

1POG-87SU

wersja id

20260305T150058

poczatek wersji obiektu

2026-03-05T15:00:58

nazwa

strefa usługowa

oznaczenie

87SU

symbol

SU

obowiazuje od

2026-02-09

obowiazuje do

obecnie

status

w opracowaniu
<https://inspire.ec.europa.eu/codelist/ProcessStepGeneralValue/elaboration>

charakter ustalenia

ogólnie wiążące
<https://inspire.ec.europa.eu/codelist/RegulationNatureValue/generallyBinding>

profil podstawowy

teren usług
teren komunikacji
teren zieleni urządzonej
teren ogrodów działkowych
teren infrastruktury technicznej

profil dodatkowy

teren składów i magazynów

maksymalna nadziemna intensywnosc zabudowy

0.5

maksymalny udzial powierzchni zabudowy

30%

maksymalna wysokosc zabudowy

12.0 m

minimalny udzial powierzchni biologicznie czynnej

30%

geometria



plan

<https://www.gov.pl/zagospodarowanieprzestrzenne/app/AktPlanowaniaPrzestrzennego/PL.ZIPPZP.10417/141305-POG/1POG>

strefa planistyczna

PL.ZIPPZP.10417_141305-POG_1POG-87SJ_20260302T111956

identyfier

<https://www.gov.pl/zagospodarowanieprzestrzenne/app/StrefaPlanistyczna/PL.ZIPPZP.10417/141305-POG/1POG-87SJ/20260302T111956>

przestrzen nazw

PL.ZIPPZP.10417/141305-POG

lokalny id

1POG-87SJ

wersja id

20260302T111956

początek wersji obiektu

2026-03-02T11:19:56

nazwa

strefa wielofunkcyjna z zabudową mieszkaniową jednorodzinną

oznaczenie

87SJ

symbol

SJ

obowiązuje od

2026-02-15

obowiązuje do

obecnie

status

w opracowaniu
<https://inspire.ec.europa.eu/codelist/ProcessStepGeneralValue/elaboration>

charakter ustalenia

ogólnie wiążące
<https://inspire.ec.europa.eu/codelist/RegulationNatureValue/generallyBinding>

profil podstawowy

teren zabudowy mieszkaniowej jednorodzinnej
 teren usług
 teren komunikacji
 teren zieleni urządzonej
 teren ogrodów działkowych
 teren infrastruktury technicznej

maksymalna nadziemna intensywnosc zabudowy

0.6

maksymalny udział powierzchni zabudowy

30%

maksymalna wysokosc zabudowy

10.0 m

minimalny udział powierzchni biologicznie czynnej

40%

geometria



plan

<https://www.gov.pl/zagospodarowanieprzestrzenne/app/AktPlanowaniaPrzestrzennego/PL.ZIPPZP.10417/141305-POG/1POG>

strefa planistyczna

PL.ZIPPZP.10417_141305-POG_1POG-87SZ_20260207T155932

identyfier

<https://www.gov.pl/zagospodarowanieprzestrzenne/app/StrefaPlanistyczna/PL.ZIPPZP.10417/141305-POG/1POG-87SZ/20260207T155932>

przestrzen nazw

PL.ZIPPZP.10417/141305-POG

lokalny id

1POG-87SZ

wersja id

20260207T155932

poczatek wersji obiektu

2026-02-07T15:59:32

nazwa

strefa wielofunkcyjna z zabudową zagrodową

oznaczenie

87SZ

symbol

SZ

obowiazuje od

2026-02-07

obowiazuje do

obecnie

status

w opracowaniu
<https://inspire.ec.europa.eu/codelist/ProcessStepGeneralValue/elaboration>

charakter ustalenia

ogólnie wiążące
<https://inspire.ec.europa.eu/codelist/RegulationNatureValue/generallyBinding>

profil podstawowy

teren zabudowy zagrodowej
teren produkcji w gospodarstwach rolnych
teren akwakultury i obsługi rybactwa
teren komunikacji
teren zieleni urządzonej
teren ogrodów działkowych
teren infrastruktury technicznej

profil dodatkowy

teren usług

maksymalna nadziemna intensywnosc zabudowy

0.6

maksymalny udzial powierzchni zabudowy

30%

maksymalna wysokosc zabudowy

12.0 m

minimalny udzial powierzchni biologicznie czynnej

40%

geometria



plan

<https://www.gov.pl/zagospodarowanieprzestrzenne/app/AktPlanowaniaPrzestrzennego/PL.ZIPPZP.10417/141305-POG/1POG>

strefa planistyczna

PL.ZIPPZP.10417_141305-POG_1POG-88SO_20260226T090558

identyfier

<https://www.gov.pl/zagospodarowanieprzestrzenne/app/StrefaPlanistyczna/PL.ZIPPZP.10417/141305-POG/1POG-88SO/20260226T090558>

przestrzen nazw

PL.ZIPPZP.10417/141305-POG

lokalny id

1POG-88SO

wersja id

20260226T090558

poczatek wersji obiektu

2026-02-26T09:05:58

nazwa

strefa otwarta

oznaczenie

88SO

symbol

SO

obowiazuje od

2026-02-10

obowiazuje do

obecnie

status

w opracowaniu
<https://inspire.ec.europa.eu/codelist/ProcessStepGeneralValue/elaboration>

charakter ustalenia

ogólnie wiążące
<https://inspire.ec.europa.eu/codelist/RegulationNatureValue/generallyBinding>

profil podstawowy

teren rolnictwa z zakazem zabudowy
teren lasu
teren zieleni naturalnej
teren wód
teren komunikacji
teren ogrodów działkowych
teren infrastruktury technicznej

profil dodatkowy

teren elektrowni słonecznej

maksymalna wysokosc zabudowy

10.0 m

minimalny udzial powierzchni biologicznie czynnej

30%

geometria



plan

<https://www.gov.pl/zagospodarowanieprzestrzenne/app/AktPlanowaniaPrzestrzennego/PL.ZIPPZP.10417/141305-POG/1POG>

strefa planistyczna

PL.ZIPPZP.10417_141305-POG_1POG-88SU_20260305T150049

identyfier

<https://www.gov.pl/zagospodarowanieprzestrzenne/app/StrefaPlanistyczna/PL.ZIPPZP.10417/141305-POG/1POG-88SU/20260305T150049>

przestrzen nazw

PL.ZIPPZP.10417/141305-POG

lokalny id

1POG-88SU

wersja id

20260305T150049

poczatek wersji obiektu

2026-03-05T15:00:49

nazwa

strefa usługowa

oznaczenie

88SU

symbol

SU

obowiazuje od

2026-02-09

obowiazuje do

obecnie

status

w opracowaniu
<https://inspire.ec.europa.eu/codelist/ProcessStepGeneralValue/elaboration>

charakter ustalenia

ogólnie wiążące
<https://inspire.ec.europa.eu/codelist/RegulationNatureValue/generallyBinding>

profil podstawowy

teren usług
teren komunikacji
teren zieleni urządzonej
teren ogrodów działkowych
teren infrastruktury technicznej

maksymalna nadziemna intensywnosc zabudowy

0.8

maksymalny udzial powierzchni zabudowy

40%

maksymalna wysokosc zabudowy

10.0 m

minimalny udzial powierzchni biologicznie czynnej

30%

geometria



plan

<https://www.gov.pl/zagospodarowanieprzestrzenne/app/AktPlanowaniaPrzestrzennego/PL.ZIPPZP.10417/141305-POG/1POG>

strefa planistyczna

PL.ZIPPZP.10417_141305-POG_1POG-88SJ_20260302T112002

identyfier

<https://www.gov.pl/zagospodarowanieprzestrzenne/app/StrefaPlanistyczna/PL.ZIPPZP.10417/141305-POG/1POG-88SJ/20260302T112002>

przestrzen nazw

PL.ZIPPZP.10417/141305-POG

lokalny id

1POG-88SJ

wersja id

20260302T112002

początek wersji obiektu

2026-03-02T11:20:02

nazwa

strefa wielofunkcyjna z zabudową mieszkaniową jednorodzinną

oznaczenie

88SJ

symbol

SJ

obowiązuje od

2026-02-21

obowiązuje do

obecnie

status

w opracowaniu
<https://inspire.ec.europa.eu/codelist/ProcessStepGeneralValue/elaboration>

charakter ustalenia

ogólnie wiążące
<https://inspire.ec.europa.eu/codelist/RegulationNatureValue/generallyBinding>

profil podstawowy

teren zabudowy mieszkaniowej jednorodzinnej
teren usług
teren komunikacji
teren zieleni urządzonej
teren ogrodów działkowych
teren infrastruktury technicznej

maksymalna nadziemna intensywnosc zabudowy

0.6

maksymalny udział powierzchni zabudowy

30%

maksymalna wysokosc zabudowy

10.0 m

minimalny udział powierzchni biologicznie czynnej

40%

geometria



plan

<https://www.gov.pl/zagospodarowanieprzestrzenne/app/AktPlanowaniaPrzestrzennego/PL.ZIPPZP.10417/141305-POG/1POG>

strefa planistyczna

PL.ZIPPZP.10417_141305-POG_1POG-88SZ_20260207T160015

identyfier

<https://www.gov.pl/zagospodarowanieprzestrzenne/app/StrefaPlanistyczna/PL.ZIPPZP.10417/141305-POG/1POG-88SZ/20260207T160015>

przestrzen nazw

PL.ZIPPZP.10417/141305-POG

lokalny id

1POG-88SZ

wersja id

20260207T160015

początek wersji obiektu

2026-02-07T16:00:15

nazwa

strefa wielofunkcyjna z zabudową zagrodową

oznaczenie

88SZ

symbol

SZ

obowiązuje od

2026-02-07

obowiązuje do

obecnie

status

w opracowaniu
<https://inspire.ec.europa.eu/codelist/ProcessStepGeneralValue/elaboration>

charakter ustalenia

ogólnie wiążące
<https://inspire.ec.europa.eu/codelist/RegulationNatureValue/generallyBinding>

profil podstawowy

teren zabudowy zagrodowej
 teren produkcji w gospodarstwach rolnych
 teren akwakultury i obsługi rybactwa
 teren komunikacji
 teren zieleni urządzonej
 teren ogrodów działkowych
 teren infrastruktury technicznej

profil dodatkowy

teren usług

maksymalna nadziemna intensywność zabudowy

0.6

maksymalny udział powierzchni zabudowy

40%

maksymalna wysokość zabudowy

12.0 m

minimalny udział powierzchni biologicznie czynnej

30%

geometria



plan

<https://www.gov.pl/zagospodarowanieprzestrzenne/app/AktPlanowaniaPrzestrzennego/PL.ZIPPZP.10417/141305-POG/1POG>

strefa planistyczna

PL.ZIPPZP.10417_141305-POG_1POG-89SO_20260226T090431

identyfier

<https://www.gov.pl/zagospodarowanieprzestrzenne/app/StrefaPlanistyczna/PL.ZIPPZP.10417/141305-POG/1POG-89SO/20260226T090431>

przestrzen nazw

PL.ZIPPZP.10417/141305-POG

lokalny id

1POG-89SO

wersja id

20260226T090431

poczatek wersji obiektu

2026-02-26T09:04:31

nazwa

strefa otwarta

oznaczenie

89SO

symbol

SO

obowiazuje od

2026-02-10

obowiazuje do

obecnie

status

w opracowaniu
<https://inspire.ec.europa.eu/codelist/ProcessStepGeneralValue/elaboration>

charakter ustalenia

ogólnie wiążące
<https://inspire.ec.europa.eu/codelist/RegulationNatureValue/generallyBinding>

profil podstawowy

teren rolnictwa z zakazem zabudowy
teren lasu
teren zieleni naturalnej
teren wód
teren komunikacji
teren ogrodów działkowych
teren infrastruktury technicznej

profil dodatkowy

teren elektrowni słonecznej

maksymalna wysokosc zabudowy

10.0 m

minimalny udzial powierzchni biologicznie czynnej

30%

geometria



plan

<https://www.gov.pl/zagospodarowanieprzestrzenne/app/AktPlanowaniaPrzestrzennego/PL.ZIPPZP.10417/141305-POG/1POG>

strefa planistyczna

PL.ZIPPZP.10417_141305-POG_1POG-89SU_20260305T150018

identfier

<https://www.gov.pl/zagospodarowanieprzestrzenne/app/StrefaPlanistyczna/PL.ZIPPZP.10417/141305-POG/1POG-89SU/20260305T150018>

przestrzen nazw

PL.ZIPPZP.10417/141305-POG

lokalny id

1POG-89SU

wersja id

20260305T150018

poczatek wersji obiektu

2026-03-05T15:00:18

nazwa

strefa usługowa

oznaczenie

89SU

symbol

SU

obowiazuje od

2026-02-26

obowiazuje do

obecnie

status

w opracowaniu
<https://inspire.ec.europa.eu/codelist/ProcessStepGeneralValue/elaboration>

charakter ustalenia

ogólnie wiążące
<https://inspire.ec.europa.eu/codelist/RegulationNatureValue/generallyBinding>

profil podstawowy

teren usług
teren komunikacji
teren zieleni urządzonej
teren ogrodów działkowych
teren infrastruktury technicznej

profil dodatkowy

teren składów i magazynów

maksymalna nadziemna intensywnosc zabudowy

0.4

maksymalny udzial powierzchni zabudowy

30%

maksymalna wysokosc zabudowy

12.0 m

minimalny udzial powierzchni biologicznie czynnej

30%

geometria



plan

<https://www.gov.pl/zagospodarowanieprzestrzenne/app/AktPlanowaniaPrzestrzennego/PL.ZIPPZP.10417/141305-POG/1POG>

strefa planistyczna

PL.ZIPPZP.10417_141305-POG_1POG-89SZ_20260207T160113

identyfier

<https://www.gov.pl/zagospodarowanieprzestrzenne/app/StrefaPlanistyczna/PL.ZIPPZP.10417/141305-POG/1POG-89SZ/20260207T160113>

przestrzen nazw

PL.ZIPPZP.10417/141305-POG

lokalny id

1POG-89SZ

wersja id

20260207T160113

poczatek wersji obiektu

2026-02-07T16:01:13

nazwa

strefa wielofunkcyjna z zabudową zagrodową

oznaczenie

89SZ

symbol

SZ

obowiazuje od

2026-02-07

obowiazuje do

obecnie

status

w opracowaniu
<https://inspire.ec.europa.eu/codelist/ProcessStepGeneralValue/elaboration>

charakter ustalenia

ogólnie wiążące
<https://inspire.ec.europa.eu/codelist/RegulationNatureValue/generallyBinding>

profil podstawowy

teren zabudowy zagrodowej
teren produkcji w gospodarstwach rolnych
teren akwakultury i obsługi rybactwa
teren komunikacji
teren zieleni urządzonej
teren ogrodów działkowych
teren infrastruktury technicznej

profil dodatkowy

teren usług

maksymalna nadziemna intensywnosc zabudowy

0.6

maksymalny udzial powierzchni zabudowy

40%

maksymalna wysokosc zabudowy

12.0 m

minimalny udzial powierzchni biologicznie czynnej

30%

geometria



plan

<https://www.gov.pl/zagospodarowanieprzestrzenne/app/AktPlanowaniaPrzestrzennego/PL.ZIPPZP.10417/141305-POG/1POG>

strefa planistyczna

PL.ZIPPZP.10417_141305-POG_1POG-89SJ_20260302T112018

identyfier

<https://www.gov.pl/zagospodarowanieprzestrzenne/app/StrefaPlanistyczna/PL.ZIPPZP.10417/141305-POG/1POG-89SJ/20260302T112018>

przestrzen nazw

PL.ZIPPZP.10417/141305-POG

lokalny id

1POG-89SJ

wersja id

20260302T112018

początek wersji obiektu

2026-03-02T11:20:18

nazwa

strefa wielofunkcyjna z zabudową mieszkaniową jednorodzinną

oznaczenie

89SJ

symbol

SJ

obowiązuje od

2026-02-08

obowiązuje do

obecnie

status

w opracowaniu
<https://inspire.ec.europa.eu/codelist/ProcessStepGeneralValue/elaboration>

charakter ustalenia

ogólnie wiążące
<https://inspire.ec.europa.eu/codelist/RegulationNatureValue/generallyBinding>

profil podstawowy

teren zabudowy mieszkaniowej jednorodzinnej
teren usług
teren komunikacji
teren zieleni urządzonej
teren ogrodów działkowych
teren infrastruktury technicznej

maksymalna nadziemna intensywność zabudowy

0.6

maksymalny udział powierzchni zabudowy

30%

maksymalna wysokość zabudowy

10.0 m

minimalny udział powierzchni biologicznie czynnej

40%

geometria



plan

<https://www.gov.pl/zagospodarowanieprzestrzenne/app/AktPlanowaniaPrzestrzennego/PL.ZIPPZP.10417/141305-POG/1POG>

strefa planistyczna

PL.ZIPPZP.10417_141305-POG_1POG-90SU_20260305T150027

identyfier

<https://www.gov.pl/zagospodarowanieprzestrzenne/app/StrefaPlanistyczna/PL.ZIPPZP.10417/141305-POG/1POG-90SU/20260305T150027>

przestrzen nazw

PL.ZIPPZP.10417/141305-POG

lokalny id

1POG-90SU

wersja id

20260305T150027

poczatek wersji obiektu

2026-03-05T15:00:27

nazwa

strefa usługowa

oznaczenie

90SU

symbol

SU

obowiazuje od

2026-02-09

obowiazuje do

obecnie

status

w opracowaniu
<https://inspire.ec.europa.eu/codelist/ProcessStepGeneralValue/elaboration>

charakter ustalenia

ogólnie wiążące
<https://inspire.ec.europa.eu/codelist/RegulationNatureValue/generallyBinding>

profil podstawowy

teren usług
teren komunikacji
teren zieleni urządzonej
teren ogrodów działkowych
teren infrastruktury technicznej

maksymalna nadziemna intensywnosc zabudowy

0.2

maksymalny udzial powierzchni zabudowy

20%

maksymalna wysokosc zabudowy

6.0 m

minimalny udzial powierzchni biologicznie czynnej

30%

geometria



plan

<https://www.gov.pl/zagospodarowanieprzestrzenne/app/AktPlanowaniaPrzestrzennego/PL.ZIPPZP.10417/141305-POG/1POG>

strefa planistyczna

PL.ZIPPZP.10417_141305-POG_1POG-90SZ_20260207T160206

identyfier

<https://www.gov.pl/zagospodarowanieprzestrzenne/app/StrefaPlanistyczna/PL.ZIPPZP.10417/141305-POG/1POG-90SZ/20260207T160206>

przestrzen nazw

PL.ZIPPZP.10417/141305-POG

lokalny id

1POG-90SZ

wersja id

20260207T160206

poczatek wersji obiektu

2026-02-07T16:02:06

nazwa

strefa wielofunkcyjna z zabudową zagrodową

oznaczenie

90SZ

symbol

SZ

obowiazuje od

2026-02-07

obowiazuje do

obecnie

status

w opracowaniu
<https://inspire.ec.europa.eu/codelist/ProcessStepGeneralValue/elaboration>

charakter ustalenia

ogólnie wiążące
<https://inspire.ec.europa.eu/codelist/RegulationNatureValue/generallyBinding>

profil podstawowy

teren zabudowy zagrodowej
teren produkcji w gospodarstwach rolnych
teren akwakultury i obsługi rybactwa
teren komunikacji
teren zieleni urządzonej
teren ogrodów działkowych
teren infrastruktury technicznej

maksymalna nadziemna intensywnosc zabudowy

0.6

maksymalny udzial powierzchni zabudowy

30%

maksymalna wysokosc zabudowy

12.0 m

minimalny udzial powierzchni biologicznie czynnej

40%

geometria



plan

<https://www.gov.pl/zagospodarowanieprzestrzenne/app/AktPlanowaniaPrzestrzennego/PL.ZIPPZP.10417/141305-POG/1POG>

strefa planistyczna

PL.ZIPPZP.10417_141305-POG_1POG-90SJ_20260302T112029

identyfier

<https://www.gov.pl/zagospodarowanieprzestrzenne/app/StrefaPlanistyczna/PL.ZIPPZP.10417/141305-POG/1POG-90SJ/20260302T112029>

przestrzen nazw

PL.ZIPPZP.10417/141305-POG

lokalny id

1POG-90SJ

wersja id

20260302T112029

początek wersji obiektu

2026-03-02T11:20:29

nazwa

strefa wielofunkcyjna z zabudową mieszkaniową jednorodzinną

oznaczenie

90SJ

symbol

SJ

obowiązuje od

2026-02-15

obowiązuje do

obecnie

status

w opracowaniu
<https://inspire.ec.europa.eu/codelist/ProcessStepGeneralValue/elaboration>

charakter ustalenia

ogólnie wiążące
<https://inspire.ec.europa.eu/codelist/RegulationNatureValue/generallyBinding>

profil podstawowy

teren zabudowy mieszkaniowej jednorodzinnej
teren usług
teren komunikacji
teren zieleni urządzonej
teren ogrodów działkowych
teren infrastruktury technicznej

maksymalna nadziemna intensywność zabudowy

0.6

maksymalny udział powierzchni zabudowy

30%

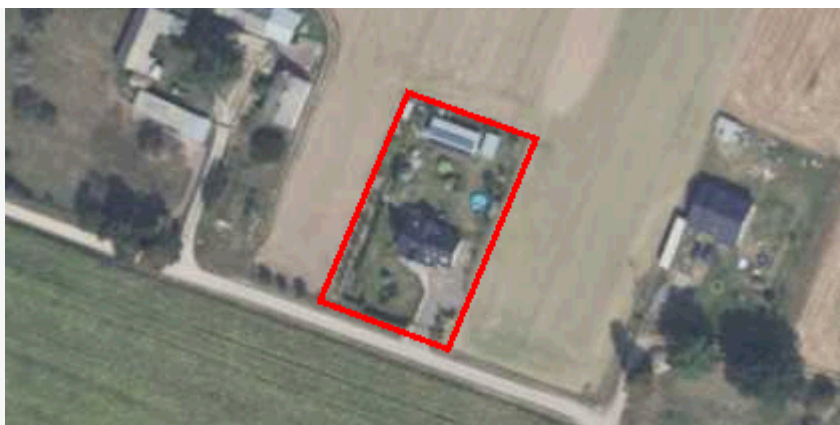
maksymalna wysokość zabudowy

10.0 m

minimalny udział powierzchni biologicznie czynnej

40%

geometria



plan

<https://www.gov.pl/zagospodarowanieprzestrzenne/app/AktPlanowaniaPrzestrzennego/PL.ZIPPZP.10417/141305-POG/1POG>

strefa planistyczna

PL.ZIPPZP.10417_141305-POG_1POG-90SO_20260226T090410

identyfier

<https://www.gov.pl/zagospodarowanieprzestrzenne/app/StrefaPlanistyczna/PL.ZIPPZP.10417/141305-POG/1POG-90SO/20260226T090410>

przestrzen nazw

PL.ZIPPZP.10417/141305-POG

lokalny id

1POG-90SO

wersja id

20260226T090410

poczatek wersji obiektu

2026-02-26T09:04:10

nazwa

strefa otwarta

oznaczenie

90SO

symbol

SO

obowiazuje od

2026-02-10

obowiazuje do

obecnie

status

w opracowaniu
<https://inspire.ec.europa.eu/codelist/ProcessStepGeneralValue/elaboration>

charakter ustalenia

ogólnie wiążące
<https://inspire.ec.europa.eu/codelist/RegulationNatureValue/generallyBinding>

profil podstawowy

teren rolnictwa z zakazem zabudowy
teren lasu
teren zieleni naturalnej
teren wód
teren komunikacji
teren ogrodów działkowych
teren infrastruktury technicznej

maksymalna wysokosc zabudowy

10.0 m

geometria



plan

<https://www.gov.pl/zagospodarowanieprzestrzenne/app/AktPlanowaniaPrzestrzennego/PL.ZIPPZP.10417/141305-POG/1POG>

strefa planistyczna

PL.ZIPPZP.10417_141305-POG_1POG-91SU_20260305T150005

identyfikator

<https://www.gov.pl/zagospodarowanieprzestrzenne/app/StrefaPlanistyczna/PL.ZIPPZP.10417/141305-POG/1POG-91SU/20260305T150005>

przestrzeń nazw

PL.ZIPPZP.10417/141305-POG

lokalny id

1POG-91SU

wersja id

20260305T150005

początek wersji obiektu

2026-03-05T15:00:05

nazwa

strefa usługowa

oznaczenie

91SU

symbol

SU

obowiązuje od

2026-02-09

obowiązuje do

obecnie

status

w opracowaniu
<https://inspire.ec.europa.eu/codelist/ProcessStepGeneralValue/elaboration>

charakter ustalenia

ogólnie wiążące
<https://inspire.ec.europa.eu/codelist/RegulationNatureValue/generallyBinding>

profil podstawowy

teren usług
teren komunikacji
teren zieleni urządzonej
teren ogrodów działkowych
teren infrastruktury technicznej

maksymalna nadziemna intensywność zabudowy

0.6

maksymalny udział powierzchni zabudowy

30%

maksymalna wysokość zabudowy

10.0 m

minimalny udział powierzchni biologicznie czynnej

30%

geometria



plan

<https://www.gov.pl/zagospodarowanieprzestrzenne/app/AktPlanowaniaPrzestrzennego/PL.ZIPPZP.10417/141305-POG/1POG>

strefa planistyczna

PL.ZIPPZP.10417_141305-POG_1POG-91SO_20260210T160419

identyfier

<https://www.gov.pl/zagospodarowanieprzestrzenne/app/StrefaPlanistyczna/PL.ZIPPZP.10417/141305-POG/1POG-91SO/20260210T160419>

przestrzen nazw

PL.ZIPPZP.10417/141305-POG

lokalny id

1POG-91SO

wersja id

20260210T160419

poczatek wersji obiektu

2026-02-10T16:04:19

nazwa

strefa otwarta

oznaczenie

91SO

symbol

SO

obowiazuje od

2026-02-10

obowiazuje do

obecnie

status

w opracowaniu
<https://inspire.ec.europa.eu/codelist/ProcessStepGeneralValue/elaboration>

charakter ustalenia

ogólnie wiążące
<https://inspire.ec.europa.eu/codelist/RegulationNatureValue/generallyBinding>

profil podstawowy

teren rolnictwa z zakazem zabudowy
teren lasu
teren zieleni naturalnej
teren wód
teren komunikacji
teren ogrodów działkowych
teren infrastruktury technicznej

profil dodatkowy

teren elektrowni słonecznej

maksymalna wysokosc zabudowy

10.0 m

minimalny udzial powierzchni biologicznie czynnej

30%

geometria



plan	https://www.gov.pl/zagospodarowanieprzestrzenne/app/AktPlanowaniaPrzestrzennego/PL.ZIPPZP.10417/141305-POG/1POG
------	---

strefa planistyczna	PL.ZIPPZP.10417_141305-POG_1POG-91SJ_20260302T112043
---------------------	--

identyfier	https://www.gov.pl/zagospodarowanieprzestrzenne/app/StrefaPlanistyczna/PL.ZIPPZP.10417/141305-POG/1POG-91SJ/20260302T112043
------------	---

przestrzen nazw	PL.ZIPPZP.10417/141305-POG
-----------------	----------------------------

lokalny id	1POG-91SJ
------------	-----------

wersja id	20260302T112043
-----------	-----------------

poczatek wersji obiektu	2026-03-02T11:20:43
-------------------------	---------------------

nazwa	strefa wielofunkcyjna z zabudową mieszkaniową jednorodzinną
-------	---

oznaczenie	91SJ
------------	------

symbol	SJ
--------	----

obowiazuje od	2026-02-15
---------------	------------

obowiazuje do	obecnie
---------------	---------

status	w opracowaniu https://inspire.ec.europa.eu/codelist/ProcessStepGeneralValue/elaboration
--------	--

charakter ustalenia	ogólnie wiążące https://inspire.ec.europa.eu/codelist/RegulationNatureValue/generallyBinding
---------------------	--

profil podstawowy	teren zabudowy mieszkaniowej jednorodzinnej teren usług teren komunikacji teren zieleni urządzonej teren ogrodów działkowych teren infrastruktury technicznej
-------------------	--

maksymalna nadziemna intensywnosc zabudowy	0.6
--	-----

maksymalny udzial powierzchni zabudowy	30%
--	-----

maksymalna wysokosc zabudowy	10.0 m
------------------------------	--------

minimalny udzial powierzchni biologicznie czynnej	40%
---	-----

geometria	
-----------	--



plan

<https://www.gov.pl/zagospodarowanieprzestrzenne/app/AktPlanowaniaPrzestrzennego/PL.ZIPPZP.10417/141305-POG/1POG>

strefa planistyczna

PL.ZIPPZP.10417_141305-POG_1POG-91SZ_20260207T160258

identyfier

<https://www.gov.pl/zagospodarowanieprzestrzenne/app/StrefaPlanistyczna/PL.ZIPPZP.10417/141305-POG/1POG-91SZ/20260207T160258>

przestrzen nazw

PL.ZIPPZP.10417/141305-POG

lokalny id

1POG-91SZ

wersja id

20260207T160258

początek wersji obiektu

2026-02-07T16:02:58

nazwa

strefa wielofunkcyjna z zabudową zagrodową

oznaczenie

91SZ

symbol

SZ

obowiązuje od

2026-02-07

obowiązuje do

obecnie

status

w opracowaniu
<https://inspire.ec.europa.eu/codelist/ProcessStepGeneralValue/elaboration>

charakter ustalenia

ogólnie wiążące
<https://inspire.ec.europa.eu/codelist/RegulationNatureValue/generallyBinding>

profil podstawowy

teren zabudowy zagrodowej
teren produkcji w gospodarstwach rolnych
teren akwakultury i obsługi rybactwa
teren komunikacji
teren zieleni urządzonej
teren ogrodów działkowych
teren infrastruktury technicznej

profil dodatkowy

teren usług

maksymalna nadziemna intensywność zabudowy

0.6

maksymalny udział powierzchni zabudowy

40%

maksymalna wysokość zabudowy

15.0 m

minimalny udział powierzchni biologicznie czynnej

30%

geometria



plan

<https://www.gov.pl/zagospodarowanieprzestrzenne/app/AktPlanowaniaPrzestrzennego/PL.ZIPPZP.10417/141305-POG/1POG>

strefa planistyczna

PL.ZIPPZP.10417_141305-POG_1POG-92SU_20260305T150000

identyfier

<https://www.gov.pl/zagospodarowanieprzestrzenne/app/StrefaPlanistyczna/PL.ZIPPZP.10417/141305-POG/1POG-92SU/20260305T150000>

przestrzen nazw

PL.ZIPPZP.10417/141305-POG

lokalny id

1POG-92SU

wersja id

20260305T150000

poczatek wersji obiektu

2026-03-05T15:00

nazwa

strefa usługowa

oznaczenie

92SU

symbol

SU

obowiazuje od

2026-02-09

obowiazuje do

obecnie

status

w opracowaniu
<https://inspire.ec.europa.eu/codelist/ProcessStepGeneralValue/elaboration>

charakter ustalenia

ogólnie wiążące
<https://inspire.ec.europa.eu/codelist/RegulationNatureValue/generallyBinding>

profil podstawowy

teren usług
teren komunikacji
teren zieleni urządzonej
teren ogrodów działkowych
teren infrastruktury technicznej

maksymalna nadziemna intensywnosc zabudowy

0.6

maksymalny udzial powierzchni zabudowy

30%

maksymalna wysokosc zabudowy

12.0 m

minimalny udzial powierzchni biologicznie czynnej

30%

geometria



plan

<https://www.gov.pl/zagospodarowanieprzestrzenne/app/AktPlanowaniaPrzestrzennego/PL.ZIPPZP.10417/141305-POG/1POG>

strefa planistyczna

PL.ZIPPZP.10417_141305-POG_1POG-92SO_20260210T160435

identyfier

<https://www.gov.pl/zagospodarowanieprzestrzenne/app/StrefaPlanistyczna/PL.ZIPPZP.10417/141305-POG/1POG-92SO/20260210T160435>

przestrzen nazw

PL.ZIPPZP.10417/141305-POG

lokalny id

1POG-92SO

wersja id

20260210T160435

poczatek wersji obiektu

2026-02-10T16:04:35

nazwa

strefa otwarta

oznaczenie

92SO

symbol

SO

obowiazuje od

2026-02-10

obowiazuje do

obecnie

status

w opracowaniu
<https://inspire.ec.europa.eu/codelist/ProcessStepGeneralValue/elaboration>

charakter ustalenia

ogólnie wiążące
<https://inspire.ec.europa.eu/codelist/RegulationNatureValue/generallyBinding>

profil podstawowy

teren rolnictwa z zakazem zabudowy
teren lasu
teren zieleni naturalnej
teren wód
teren komunikacji
teren ogrodów działkowych
teren infrastruktury technicznej

profil dodatkowy

teren elektrowni słonecznej

maksymalna wysokosc zabudowy

10.0 m

minimalny udzial powierzchni biologicznie czynnej

30%

geometria



plan <https://www.gov.pl/zagospodarowanieprzestrzenne/app/AktPlanowaniaPrzestrzennego/PL.ZIPPZP.10417/141305-POG/1POG>

strefa planistyczna PL.ZIPPZP.10417_141305-POG_1POG-92SJ_20260302T112048

identyfier <https://www.gov.pl/zagospodarowanieprzestrzenne/app/StrefaPlanistyczna/PL.ZIPPZP.10417/141305-POG/1POG-92SJ/20260302T112048>

przestrzen nazw PL.ZIPPZP.10417/141305-POG

lokalny id 1POG-92SJ

wersja id 20260302T112048

poczatek wersji obiektu 2026-03-02T11:20:48

nazwa strefa wielofunkcyjna z zabudową mieszkaniową jednorodzinną

oznaczenie 92SJ

symbol SJ

obowiazuje od 2026-02-15

obowiazuje do obecnie

status w opracowaniu
<https://inspire.ec.europa.eu/codelist/ProcessStepGeneralValue/elaboration>

charakter ustalenia ogólnie wiążące
<https://inspire.ec.europa.eu/codelist/RegulationNatureValue/generallyBinding>

profil podstawowy teren zabudowy mieszkaniowej jednorodzinnej
teren usług
teren komunikacji
teren zieleni urządzonej
teren ogrodów działkowych
teren infrastruktury technicznej

maksymalna nadziemna intensywnosc zabudowy 0.6

maksymalny udzial powierzchni zabudowy 30%

maksymalna wysokosc zabudowy 10.0 m

minimalny udzial powierzchni biologicznie czynnej 40%

geometria



plan

<https://www.gov.pl/zagospodarowanieprzestrzenne/app/AktPlanowaniaPrzestrzennego/PL.ZIPPZP.10417/141305-POG/1POG>

strefa planistyczna

PL.ZIPPZP.10417_141305-POG_1POG-92SZ_20260207T160334

identyfier

<https://www.gov.pl/zagospodarowanieprzestrzenne/app/StrefaPlanistyczna/PL.ZIPPZP.10417/141305-POG/1POG-92SZ/20260207T160334>

przestrzen nazw

PL.ZIPPZP.10417/141305-POG

lokalny id

1POG-92SZ

wersja id

20260207T160334

początek wersji obiektu

2026-02-07T16:03:34

nazwa

strefa wielofunkcyjna z zabudową zagrodową

oznaczenie

92SZ

symbol

SZ

obowiązuje od

2026-02-14

obowiązuje do

obecnie

status

w opracowaniu
<https://inspire.ec.europa.eu/codelist/ProcessStepGeneralValue/elaboration>

charakter ustalenia

ogólnie wiążące
<https://inspire.ec.europa.eu/codelist/RegulationNatureValue/generallyBinding>

profil podstawowy

teren zabudowy zagrodowej
 teren produkcji w gospodarstwach rolnych
 teren akwakultury i obsługi rybactwa
 teren komunikacji
 teren zieleni urządzonej
 teren ogrodów działkowych
 teren infrastruktury technicznej

profil dodatkowy

teren usług

maksymalna nadziemna intensywność zabudowy

0.6

maksymalny udział powierzchni zabudowy

30%

maksymalna wysokość zabudowy

12.0 m

minimalny udział powierzchni biologicznie czynnej

40%

geometria



plan

<https://www.gov.pl/zagospodarowanieprzestrzenne/app/AktPlanowaniaPrzestrzennego/PL.ZIPPZP.10417/141305-POG/1POG>

strefa planistyczna

PL.ZIPPZP.10417_141305-POG_1POG-93SU_20260305T145854

identyfier

<https://www.gov.pl/zagospodarowanieprzestrzenne/app/StrefaPlanistyczna/PL.ZIPPZP.10417/141305-POG/1POG-93SU/20260305T145854>

przestrzen nazw

PL.ZIPPZP.10417/141305-POG

lokalny id

1POG-93SU

wersja id

20260305T145854

poczatek wersji obiektu

2026-03-05T14:58:54

nazwa

strefa usługowa

oznaczenie

93SU

symbol

SU

obowiazuje od

2026-02-08

obowiazuje do

obecnie

status

w opracowaniu
<https://inspire.ec.europa.eu/codelist/ProcessStepGeneralValue/elaboration>

charakter ustalenia

ogólnie wiążące
<https://inspire.ec.europa.eu/codelist/RegulationNatureValue/generallyBinding>

profil podstawowy

teren usług
teren komunikacji
teren zieleni urządzonej
teren ogrodów działkowych
teren infrastruktury technicznej

profil dodatkowy

teren składów i magazynów

maksymalna nadziemna intensywnosc zabudowy

0.3

maksymalny udział powierzchni zabudowy

30%

maksymalna wysokosc zabudowy

15.0 m

minimalny udział powierzchni biologicznie czynnej

40%

geometria



plan

<https://www.gov.pl/zagospodarowanieprzestrzenne/app/AktPlanowaniaPrzestrzennego/PL.ZIPPZP.10417/141305-POG/1POG>

strefa planistyczna

PL.ZIPPZP.10417_141305-POG_1POG-93SO_20260210T165659

identyfier

<https://www.gov.pl/zagospodarowanieprzestrzenne/app/StrefaPlanistyczna/PL.ZIPPZP.10417/141305-POG/1POG-93SO/20260210T165659>

przestrzen nazw

PL.ZIPPZP.10417/141305-POG

lokalny id

1POG-93SO

wersja id

20260210T165659

poczatek wersji obiektu

2026-02-10T16:56:59

nazwa

strefa otwarta

oznaczenie

93SO

symbol

SO

obowiazuje od

2026-02-10

obowiazuje do

obecnie

status

w opracowaniu
<https://inspire.ec.europa.eu/codelist/ProcessStepGeneralValue/elaboration>

charakter ustalenia

ogólnie wiążące
<https://inspire.ec.europa.eu/codelist/RegulationNatureValue/generallyBinding>

profil podstawowy

teren rolnictwa z zakazem zabudowy
teren lasu
teren zieleni naturalnej
teren wód
teren komunikacji
teren ogrodów działkowych
teren infrastruktury technicznej

maksymalna wysokosc zabudowy

10.0 m

geometria



plan <https://www.gov.pl/zagospodarowanieprzestrzenne/app/AktPlanowaniaPrzestrzennego/PL.ZIPPZP.10417/141305-POG/1POG>

strefa planistyczna PL.ZIPPZP.10417_141305-POG_1POG-93SJ_20260302T112058

identyfier <https://www.gov.pl/zagospodarowanieprzestrzenne/app/StrefaPlanistyczna/PL.ZIPPZP.10417/141305-POG/1POG-93SJ/20260302T112058>

przestrzen nazw PL.ZIPPZP.10417/141305-POG

lokalny id 1POG-93SJ

wersja id 20260302T112058

poczatek wersji obiektu 2026-03-02T11:20:58

nazwa strefa wielofunkcyjna z zabudową mieszkaniową jednorodzinną

oznaczenie 93SJ

symbol SJ

obowiazuje od 2026-02-08

obowiazuje do obecnie

status w opracowaniu
<https://inspire.ec.europa.eu/codelist/ProcessStepGeneralValue/elaboration>

charakter ustalenia ogólnie wiążące
<https://inspire.ec.europa.eu/codelist/RegulationNatureValue/generallyBinding>

profil podstawowy teren zabudowy mieszkaniowej jednorodzinnej
teren usług
teren komunikacji
teren zieleni urządzonej
teren ogrodów działkowych
teren infrastruktury technicznej

profil dodatkowy teren zabudowy letniskowej lub rekreacji indywidualnej

maksymalna nadziemna intensywnosc zabudowy 0.6

maksymalny udzial powierzchni zabudowy 30%

maksymalna wysokosc zabudowy 10.0 m

minimalny udzial powierzchni biologicznie czynnej 40%

geometria



plan

<https://www.gov.pl/zagospodarowanieprzestrzenne/app/AktPlanowaniaPrzestrzennego/PL.ZIPPZP.10417/141305-POG/1POG>

strefa planistyczna

PL.ZIPPZP.10417_141305-POG_1POG-93SZ_20260207T160416

identyfier

<https://www.gov.pl/zagospodarowanieprzestrzenne/app/StrefaPlanistyczna/PL.ZIPPZP.10417/141305-POG/1POG-93SZ/20260207T160416>

przestrzen nazw

PL.ZIPPZP.10417/141305-POG

lokalny id

1POG-93SZ

wersja id

20260207T160416

początek wersji obiektu

2026-02-07T16:04:16

nazwa

strefa wielofunkcyjna z zabudową zagrodową

oznaczenie

93SZ

symbol

SZ

obowiązuje od

2026-02-07

obowiązuje do

obecnie

status

w opracowaniu
<https://inspire.ec.europa.eu/codelist/ProcessStepGeneralValue/elaboration>

charakter ustalenia

ogólnie wiążące
<https://inspire.ec.europa.eu/codelist/RegulationNatureValue/generallyBinding>

profil podstawowy

teren zabudowy zagrodowej
teren produkcji w gospodarstwach rolnych
teren akwakultury i obsługi rybactwa
teren komunikacji
teren zieleni urządzonej
teren ogrodów działkowych
teren infrastruktury technicznej

profil dodatkowy

teren usług

maksymalna nadziemna intensywność zabudowy

0.6

maksymalny udział powierzchni zabudowy

30%

maksymalna wysokość zabudowy

12.0 m

minimalny udział powierzchni biologicznie czynnej

40%

geometria



plan

<https://www.gov.pl/zagospodarowanieprzestrzenne/app/AktPlanowaniaPrzestrzennego/PL.ZIPPZP.10417/141305-POG/1POG>

strefa planistyczna

PL.ZIPPZP.10417_141305-POG_1POG-94SU_20260305T145951

identyfier

<https://www.gov.pl/zagospodarowanieprzestrzenne/app/StrefaPlanistyczna/PL.ZIPPZP.10417/141305-POG/1POG-94SU/20260305T145951>

przestrzen nazw

PL.ZIPPZP.10417/141305-POG

lokalny id

1POG-94SU

wersja id

20260305T145951

poczatek wersji obiektu

2026-03-05T14:59:51

nazwa

strefa usługowa

oznaczenie

94SU

symbol

SU

obowiazuje od

2026-02-09

obowiazuje do

obecnie

status

w opracowaniu
<https://inspire.ec.europa.eu/codelist/ProcessStepGeneralValue/elaboration>

charakter ustalenia

ogólnie wiążące
<https://inspire.ec.europa.eu/codelist/RegulationNatureValue/generallyBinding>

profil podstawowy

teren usług
teren komunikacji
teren zieleni urządzonej
teren ogrodów działkowych
teren infrastruktury technicznej

maksymalna nadziemna intensywnosc zabudowy

0.8

maksymalny udzial powierzchni zabudowy

40%

maksymalna wysokosc zabudowy

10.0 m

minimalny udzial powierzchni biologicznie czynnej

30%

geometria



plan

<https://www.gov.pl/zagospodarowanieprzestrzenne/app/AktPlanowaniaPrzestrzennego/PL.ZIPPZP.10417/141305-POG/1POG>

strefa planistyczna

PL.ZIPPZP.10417_141305-POG_1POG-94SO_20260226T090354

identyfier

<https://www.gov.pl/zagospodarowanieprzestrzenne/app/StrefaPlanistyczna/PL.ZIPPZP.10417/141305-POG/1POG-94SO/20260226T090354>

przestrzen nazw

PL.ZIPPZP.10417/141305-POG

lokalny id

1POG-94SO

wersja id

20260226T090354

poczatek wersji obiektu

2026-02-26T09:03:54

nazwa

strefa otwarta

oznaczenie

94SO

symbol

SO

obowiazuje od

2026-02-10

obowiazuje do

obecnie

status

w opracowaniu
<https://inspire.ec.europa.eu/codelist/ProcessStepGeneralValue/elaboration>

charakter ustalenia

ogólnie wiążące
<https://inspire.ec.europa.eu/codelist/RegulationNatureValue/generallyBinding>

profil podstawowy

teren rolnictwa z zakazem zabudowy
teren lasu
teren zieleni naturalnej
teren wód
teren komunikacji
teren ogrodów działkowych
teren infrastruktury technicznej

maksymalna wysokosc zabudowy

10.0 m

geometria



plan

<https://www.gov.pl/zagospodarowanieprzestrzenne/app/AktPlanowaniaPrzestrzennego/PL.ZIPPZP.10417/141305-POG/1POG>

strefa planistyczna

PL.ZIPPZP.10417_141305-POG_1POG-94SJ_20260302T112121

identyfier

<https://www.gov.pl/zagospodarowanieprzestrzenne/app/StrefaPlanistyczna/PL.ZIPPZP.10417/141305-POG/1POG-94SJ/20260302T112121>

przestrzen nazw

PL.ZIPPZP.10417/141305-POG

lokalny id

1POG-94SJ

wersja id

20260302T112121

początek wersji obiektu

2026-03-02T11:21:21

nazwa

strefa wielofunkcyjna z zabudową mieszkaniową jednorodzinną

oznaczenie

94SJ

symbol

SJ

obowiązuje od

2026-02-08

obowiązuje do

obecnie

status

w opracowaniu
<https://inspire.ec.europa.eu/codelist/ProcessStepGeneralValue/elaboration>

charakter ustalenia

ogólnie wiążące
<https://inspire.ec.europa.eu/codelist/RegulationNatureValue/generallyBinding>

profil podstawowy

teren zabudowy mieszkaniowej jednorodzinnej
teren usług
teren komunikacji
teren zieleni urządzonej
teren ogrodów działkowych
teren infrastruktury technicznej

maksymalna nadziemna intensywność zabudowy

0.6

maksymalny udział powierzchni zabudowy

30%

maksymalna wysokość zabudowy

10.0 m

minimalny udział powierzchni biologicznie czynnej

40%

geometria



plan <https://www.gov.pl/zagospodarowanieprzestrzenne/app/AktPlanowaniaPrzestrzennego/PL.ZIPPZP.10417/141305-POG/1POG>

strefa planistyczna PL.ZIPPZP.10417_141305-POG_1POG-94SZ_20260207T160453

identfier <https://www.gov.pl/zagospodarowanieprzestrzenne/app/StrefaPlanistyczna/PL.ZIPPZP.10417/141305-POG/1POG-94SZ/20260207T160453>

przestrzen nazw PL.ZIPPZP.10417/141305-POG

lokalny id 1POG-94SZ

wersja id 20260207T160453

poczatek wersji obiektu 2026-02-07T16:04:53

nazwa strefa wielofunkcyjna z zabudową zagrodową

oznaczenie 94SZ

symbol SZ

obowiazuje od 2026-02-07

obowiazuje do obecnie

status w opracowaniu
<https://inspire.ec.europa.eu/codelist/ProcessStepGeneralValue/elaboration>

charakter ustalenia ogólnie wiążące
<https://inspire.ec.europa.eu/codelist/RegulationNatureValue/generallyBinding>

profil podstawowy teren zabudowy zagrodowej
teren produkcji w gospodarstwach rolnych
teren akwakultury i obsługi rybactwa
teren komunikacji
teren zieleni urządzonej
teren ogrodów działkowych
teren infrastruktury technicznej

maksymalna nadziemna intensywnosc zabudowy 0.6

maksymalny udzial powierzchni zabudowy 30%

maksymalna wysokosc zabudowy 12.0 m

minimalny udzial powierzchni biologicznie czynnej 40%

geometria



plan

<https://www.gov.pl/zagospodarowanieprzestrzenne/app/AktPlanowaniaPrzestrzennego/PL.ZIPPZP.10417/141305-POG/1POG>

strefa planistyczna

PL.ZIPPZP.10417_141305-POG_1POG-95SO_20260226T090334

identyfier

<https://www.gov.pl/zagospodarowanieprzestrzenne/app/StrefaPlanistyczna/PL.ZIPPZP.10417/141305-POG/1POG-95SO/20260226T090334>

przestrzen nazw

PL.ZIPPZP.10417/141305-POG

lokalny id

1POG-95SO

wersja id

20260226T090334

poczatek wersji obiektu

2026-02-26T09:03:34

nazwa

strefa otwarta

oznaczenie

95SO

symbol

SO

obowiazuje od

2026-02-10

obowiazuje do

obecnie

status

w opracowaniu
<https://inspire.ec.europa.eu/codelist/ProcessStepGeneralValue/elaboration>

charakter ustalenia

ogólnie wiążące
<https://inspire.ec.europa.eu/codelist/RegulationNatureValue/generallyBinding>

profil podstawowy

teren rolnictwa z zakazem zabudowy
teren lasu
teren zieleni naturalnej
teren wód
teren komunikacji
teren ogrodów działkowych
teren infrastruktury technicznej

profil dodatkowy

teren elektrowni słonecznej

maksymalna wysokosc zabudowy

10.0 m

minimalny udzial powierzchni biologicznie czynnej

30%

geometria



plan

<https://www.gov.pl/zagospodarowanieprzestrzenne/app/AktPlanowaniaPrzestrzennego/PL.ZIPPZP.10417/141305-POG/1POG>

strefa planistyczna

PL.ZIPPZP.10417_141305-POG_1POG-95SU_20260305T145844

identyfier

<https://www.gov.pl/zagospodarowanieprzestrzenne/app/StrefaPlanistyczna/PL.ZIPPZP.10417/141305-POG/1POG-95SU/20260305T145844>

przestrzen nazw

PL.ZIPPZP.10417/141305-POG

lokalny id

1POG-95SU

wersja id

20260305T145844

poczatek wersji obiektu

2026-03-05T14:58:44

nazwa

strefa usługowa

oznaczenie

95SU

symbol

SU

obowiazuje od

2026-02-09

obowiazuje do

obecnie

status

w opracowaniu
<https://inspire.ec.europa.eu/codelist/ProcessStepGeneralValue/elaboration>

charakter ustalenia

ogólnie wiążące
<https://inspire.ec.europa.eu/codelist/RegulationNatureValue/generallyBinding>

profil podstawowy

teren usług
teren komunikacji
teren zieleni urządzonej
teren ogrodów działkowych
teren infrastruktury technicznej

maksymalna nadziemna intensywnosc zabudowy

0.6

maksymalny udzial powierzchni zabudowy

30%

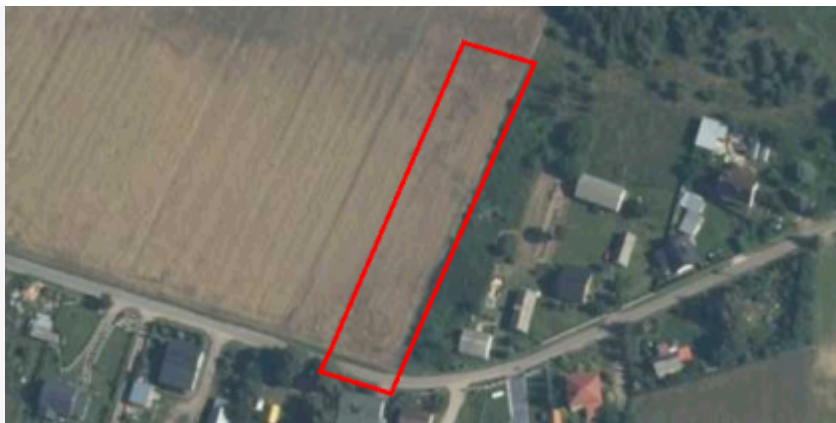
maksymalna wysokosc zabudowy

12.0 m

minimalny udzial powierzchni biologicznie czynnej

30%

geometria



plan

<https://www.gov.pl/zagospodarowanieprzestrzenne/app/AktPlanowaniaPrzestrzennego/PL.ZIPPZP.10417/141305-POG/1POG>

strefa planistyczna

PL.ZIPPZP.10417_141305-POG_1POG-95SJ_20260302T112126

identyfier

<https://www.gov.pl/zagospodarowanieprzestrzenne/app/StrefaPlanistyczna/PL.ZIPPZP.10417/141305-POG/1POG-95SJ/20260302T112126>

przestrzen nazw

PL.ZIPPZP.10417/141305-POG

lokalny id

1POG-95SJ

wersja id

20260302T112126

początek wersji obiektu

2026-03-02T11:21:26

nazwa

strefa wielofunkcyjna z zabudową mieszkaniową jednorodzinną

oznaczenie

95SJ

symbol

SJ

obowiązuje od

2026-02-15

obowiązuje do

obecnie

status

w opracowaniu
<https://inspire.ec.europa.eu/codelist/ProcessStepGeneralValue/elaboration>

charakter ustalenia

ogólnie wiążące
<https://inspire.ec.europa.eu/codelist/RegulationNatureValue/generallyBinding>

profil podstawowy

teren zabudowy mieszkaniowej jednorodzinnej
 teren usług
 teren komunikacji
 teren zieleni urządzonej
 teren ogrodów działkowych
 teren infrastruktury technicznej

maksymalna nadziemna intensywność zabudowy

0.6

maksymalny udział powierzchni zabudowy

30%

maksymalna wysokość zabudowy

10.0 m

minimalny udział powierzchni biologicznie czynnej

40%

geometria



plan

<https://www.gov.pl/zagospodarowanieprzestrzenne/app/AktPlanowaniaPrzestrzennego/PL.ZIPPZP.10417/141305-POG/1POG>

strefa planistyczna

PL.ZIPPZP.10417_141305-POG_1POG-95SZ_20260207T160514

identyfier

<https://www.gov.pl/zagospodarowanieprzestrzenne/app/StrefaPlanistyczna/PL.ZIPPZP.10417/141305-POG/1POG-95SZ/20260207T160514>

przestrzen nazw

PL.ZIPPZP.10417/141305-POG

lokalny id

1POG-95SZ

wersja id

20260207T160514

poczatek wersji obiektu

2026-02-07T16:05:14

nazwa

strefa wielofunkcyjna z zabudową zagrodową

oznaczenie

95SZ

symbol

SZ

obowiazuje od

2026-02-07

obowiazuje do

obecnie

status

w opracowaniu
<https://inspire.ec.europa.eu/codelist/ProcessStepGeneralValue/elaboration>

charakter ustalenia

ogólnie wiążące
<https://inspire.ec.europa.eu/codelist/RegulationNatureValue/generallyBinding>

profil podstawowy

teren zabudowy zagrodowej
teren produkcji w gospodarstwach rolnych
teren akwakultury i obsługi rybactwa
teren komunikacji
teren zieleni urządzonej
teren ogrodów działkowych
teren infrastruktury technicznej

maksymalna nadziemna intensywnosc zabudowy

0.6

maksymalny udzial powierzchni zabudowy

30%

maksymalna wysokosc zabudowy

12.0 m

minimalny udzial powierzchni biologicznie czynnej

40%

geometria



plan

<https://www.gov.pl/zagospodarowanieprzestrzenne/app/AktPlanowaniaPrzestrzennego/PL.ZIPPZP.10417/141305-POG/1POG>

strefa planistyczna

PL.ZIPPZP.10417_141305-POG_1POG-96SJ_20260302T112132

identyfier

<https://www.gov.pl/zagospodarowanieprzestrzenne/app/StrefaPlanistyczna/PL.ZIPPZP.10417/141305-POG/1POG-96SJ/20260302T112132>

przestrzen nazw

PL.ZIPPZP.10417/141305-POG

lokalny id

1POG-96SJ

wersja id

20260302T112132

początek wersji obiektu

2026-03-02T11:21:32

nazwa

strefa wielofunkcyjna z zabudową mieszkaniową jednorodzinną

oznaczenie

96SJ

symbol

SJ

obowiązuje od

2026-02-15

obowiązuje do

obecnie

status

w opracowaniu
<https://inspire.ec.europa.eu/codelist/ProcessStepGeneralValue/elaboration>

charakter ustalenia

ogólnie wiążące
<https://inspire.ec.europa.eu/codelist/RegulationNatureValue/generallyBinding>

profil podstawowy

teren zabudowy mieszkaniowej jednorodzinnej
 teren usług
 teren komunikacji
 teren zieleni urządzonej
 teren ogrodów działkowych
 teren infrastruktury technicznej

maksymalna nadziemna intensywnosc zabudowy

0.8

maksymalny udział powierzchni zabudowy

40%

maksymalna wysokosc zabudowy

10.0 m

minimalny udział powierzchni biologicznie czynnej

30%

geometria



plan

<https://www.gov.pl/zagospodarowanieprzestrzenne/app/AktPlanowaniaPrzestrzennego/PL.ZIPPZP.10417/141305-POG/1POG>

strefa planistyczna

PL.ZIPPZP.10417_141305-POG_1POG-96SZ_20260207T160536

identyfier

<https://www.gov.pl/zagospodarowanieprzestrzenne/app/StrefaPlanistyczna/PL.ZIPPZP.10417/141305-POG/1POG-96SZ/20260207T160536>

przestrzen nazw

PL.ZIPPZP.10417/141305-POG

lokalny id

1POG-96SZ

wersja id

20260207T160536

poczatek wersji obiektu

2026-02-07T16:05:36

nazwa

strefa wielofunkcyjna z zabudową zagrodową

oznaczenie

96SZ

symbol

SZ

obowiazuje od

2026-02-07

obowiazuje do

obecnie

status

w opracowaniu
<https://inspire.ec.europa.eu/codelist/ProcessStepGeneralValue/elaboration>

charakter ustalenia

ogólnie wiążące
<https://inspire.ec.europa.eu/codelist/RegulationNatureValue/generallyBinding>

profil podstawowy

teren zabudowy zagrodowej
 teren produkcji w gospodarstwach rolnych
 teren akwakultury i obsługi rybactwa
 teren komunikacji
 teren zieleni urządzonej
 teren ogrodów działkowych
 teren infrastruktury technicznej

maksymalna nadziemna intensywnosc zabudowy

0.6

maksymalny udzial powierzchni zabudowy

30%

maksymalna wysokosc zabudowy

12.0 m

minimalny udzial powierzchni biologicznie czynnej

40%

geometria



plan

<https://www.gov.pl/zagospodarowanieprzestrzenne/app/AktPlanowaniaPrzestrzennego/PL.ZIPPZP.10417/141305-POG/1POG>

strefa planistyczna

PL.ZIPPZP.10417_141305-POG_1POG-97SJ_20260302T112137

identyfier

<https://www.gov.pl/zagospodarowanieprzestrzenne/app/StrefaPlanistyczna/PL.ZIPPZP.10417/141305-POG/1POG-97SJ/20260302T112137>

przestrzen nazw

PL.ZIPPZP.10417/141305-POG

lokalny id

1POG-97SJ

wersja id

20260302T112137

poczatek wersji obiektu

2026-03-02T11:21:37

nazwa

strefa wielofunkcyjna z zabudową mieszkaniową jednorodzinną

oznaczenie

97SJ

symbol

SJ

obowiazuje od

2026-02-15

obowiazuje do

obecnie

status

w opracowaniu
<https://inspire.ec.europa.eu/codelist/ProcessStepGeneralValue/elaboration>

charakter ustalenia

ogólnie wiążące
<https://inspire.ec.europa.eu/codelist/RegulationNatureValue/generallyBinding>

profil podstawowy

teren zabudowy mieszkaniowej jednorodzinnej
teren usług
teren komunikacji
teren zieleni urządzonej
teren ogrodów działkowych
teren infrastruktury technicznej

maksymalna nadziemna intensywnosc zabudowy

0.6

maksymalny udzial powierzchni zabudowy

30%

maksymalna wysokosc zabudowy

10.0 m

minimalny udzial powierzchni biologicznie czynnej

40%

geometria



plan

<https://www.gov.pl/zagospodarowanieprzestrzenne/app/AktPlanowaniaPrzestrzennego/PL.ZIPPZP.10417/141305-POG/1POG>

strefa planistyczna

PL.ZIPPZP.10417_141305-POG_1POG-97SZ_20260207T160554

identyfier

<https://www.gov.pl/zagospodarowanieprzestrzenne/app/StrefaPlanistyczna/PL.ZIPPZP.10417/141305-POG/1POG-97SZ/20260207T160554>

przestrzen nazw

PL.ZIPPZP.10417/141305-POG

lokalny id

1POG-97SZ

wersja id

20260207T160554

poczatek wersji obiektu

2026-02-07T16:05:54

nazwa

strefa wielofunkcyjna z zabudową zagrodową

oznaczenie

97SZ

symbol

SZ

obowiazuje od

2026-02-07

obowiazuje do

obecnie

status

w opracowaniu
<https://inspire.ec.europa.eu/codelist/ProcessStepGeneralValue/elaboration>

charakter ustalenia

ogólnie wiążące
<https://inspire.ec.europa.eu/codelist/RegulationNatureValue/generallyBinding>

profil podstawowy

teren zabudowy zagrodowej
teren produkcji w gospodarstwach rolnych
teren akwakultury i obsługi rybactwa
teren komunikacji
teren zieleni urządzonej
teren ogrodów działkowych
teren infrastruktury technicznej

maksymalna nadziemna intensywnosc zabudowy

0.6

maksymalny udzial powierzchni zabudowy

30%

maksymalna wysokosc zabudowy

12.0 m

minimalny udzial powierzchni biologicznie czynnej

40%

geometria



plan

<https://www.gov.pl/zagospodarowanieprzestrzenne/app/AktPlanowaniaPrzestrzennego/PL.ZIPPZP.10417/141305-POG/1POG>

strefa planistyczna

PL.ZIPPZP.10417_141305-POG_1POG-98SJ_20260302T112141

identyfier

<https://www.gov.pl/zagospodarowanieprzestrzenne/app/StrefaPlanistyczna/PL.ZIPPZP.10417/141305-POG/1POG-98SJ/20260302T112141>

przestrzen nazw

PL.ZIPPZP.10417/141305-POG

lokalny id

1POG-98SJ

wersja id

20260302T112141

początek wersji obiektu

2026-03-02T11:21:41

nazwa

strefa wielofunkcyjna z zabudową mieszkaniową jednorodzinną

oznaczenie

98SJ

symbol

SJ

obowiązuje od

2026-02-15

obowiązuje do

obecnie

status

w opracowaniu
<https://inspire.ec.europa.eu/codelist/ProcessStepGeneralValue/elaboration>

charakter ustalenia

ogólnie wiążące
<https://inspire.ec.europa.eu/codelist/RegulationNatureValue/generallyBinding>

profil podstawowy

teren zabudowy mieszkaniowej jednorodzinnej
 teren usług
 teren komunikacji
 teren zieleni urządzonej
 teren ogrodów działkowych
 teren infrastruktury technicznej

maksymalna nadziemna intensywność zabudowy

0.6

maksymalny udział powierzchni zabudowy

30%

maksymalna wysokość zabudowy

10.0 m

minimalny udział powierzchni biologicznie czynnej

40%

geometria



plan	https://www.gov.pl/zagospodarowanieprzestrzenne/app/AktPlanowaniaPrzestrzennego/PL.ZIPPZP.10417/141305-POG/1POG
------	---

strefa planistyczna	PL.ZIPPZP.10417_141305-POG_1POG-98SZ_20260207T160621
---------------------	--

identifier	https://www.gov.pl/zagospodarowanieprzestrzenne/app/StrefaPlanistyczna/PL.ZIPPZP.10417/141305-POG/1POG-98SZ/20260207T160621
------------	---

przestrzen nazw	PL.ZIPPZP.10417/141305-POG
-----------------	----------------------------

lokalny id	1POG-98SZ
------------	-----------

wersja id	20260207T160621
-----------	-----------------

początek wersji obiektu	2026-02-07T16:06:21
-------------------------	---------------------

nazwa	strefa wielofunkcyjna z zabudową zagrodową
-------	--

oznaczenie	98SZ
------------	------

symbol	SZ
--------	----

obowiązuje od	2026-02-07
---------------	------------

obowiązuje do	obecnie
---------------	---------

status	w opracowaniu https://inspire.ec.europa.eu/codelist/ProcessStepGeneralValue/elaboration
--------	--

charakter ustalenia	ogólnie wiążące https://inspire.ec.europa.eu/codelist/RegulationNatureValue/generallyBinding
---------------------	--

profil podstawowy	teren zabudowy zagrodowej teren produkcji w gospodarstwach rolnych teren akwakultury i obsługi rybactwa teren komunikacji teren zieleni urządzonej teren ogrodów działkowych teren infrastruktury technicznej
-------------------	---

profil dodatkowy	teren usług
------------------	-------------

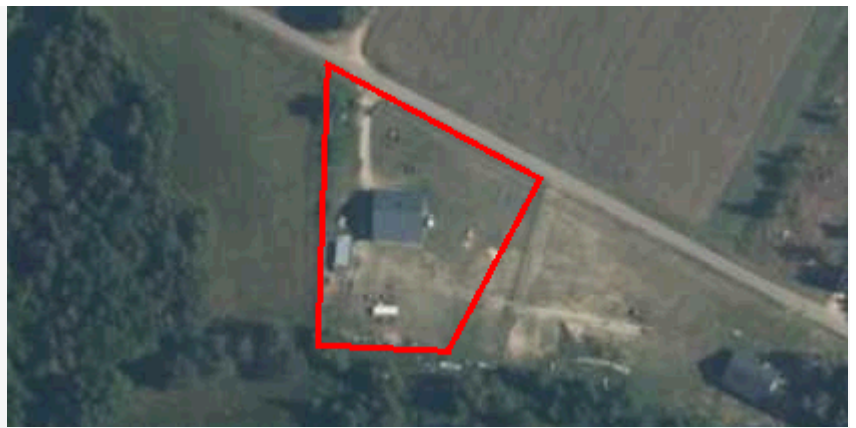
maksymalna nadziemna intensywnosc zabudowy	0.6
--	-----

maksymalny udział powierzchni zabudowy	30%
--	-----

maksymalna wysokość zabudowy	12.0 m
------------------------------	--------

minimalny udział powierzchni biologicznie czynnej	40%
---	-----

geometria	
plan	https://www.gov.pl/zagospodarowanieprzestrzenne/app/AktPlanowaniaPrzestrzennego/PL.ZIPPZP.10417/141305-POG/1POG
strefa planistyczna	PL.ZIPPZP.10417_141305-POG_1POG-99SJ_20260302T112145
identyfier	https://www.gov.pl/zagospodarowanieprzestrzenne/app/StrefaPlanistyczna/PL.ZIPPZP.10417/141305-POG/1POG-99SJ/20260302T112145
przestrzen nazw	PL.ZIPPZP.10417/141305-POG
lokalny id	1POG-99SJ
wersja id	20260302T112145
poczatek wersji obiektu	2026-03-02T11:21:45
nazwa	strefa wielofunkcyjna z zabudową mieszkaniową jednorodzinną
oznaczenie	99SJ
symbol	SJ
obowiazuje od	2026-02-15
obowiazuje do	obecnie
status	w opracowaniu https://inspire.ec.europa.eu/codelist/ProcessStepGeneralValue/elaboration
charakter ustalenia	ogólnie wiążące https://inspire.ec.europa.eu/codelist/RegulationNatureValue/generallyBinding
profil podstawowy	teren zabudowy mieszkaniowej jednorodzinnej teren usług teren komunikacji teren zieleni urządzonej teren ogrodów działkowych teren infrastruktury technicznej
maksymalna nadziemna intensywnosc zabudowy	0.6
maksymalny udzial powierzchni zabudowy	30%
maksymalna wysokosc zabudowy	10.0 m
minimalny udzial powierzchni biologicznie czynnej	40%
geometria	



plan	https://www.gov.pl/zagospodarowanieprzestrzenne/app/AktPlanowaniaPrzestrzennego/PL.ZIPPZP.10417/141305-POG/1POG
------	---

strefa planistyczna	PL.ZIPPZP.10417_141305-POG_1POG-99SZ_20260207T160712
---------------------	--

identifier	https://www.gov.pl/zagospodarowanieprzestrzenne/app/StrefaPlanistyczna/PL.ZIPPZP.10417/141305-POG/1POG-99SZ/20260207T160712
------------	---

przestrzen nazw	PL.ZIPPZP.10417/141305-POG
-----------------	----------------------------

lokalny id	1POG-99SZ
------------	-----------

wersja id	20260207T160712
-----------	-----------------

początek wersji obiektu	2026-02-07T16:07:12
-------------------------	---------------------

nazwa	strefa wielofunkcyjna z zabudową zagrodową
-------	--

oznaczenie	99SZ
------------	------

symbol	SZ
--------	----

obowiązuje od	2026-02-07
---------------	------------

obowiązuje do	obecnie
---------------	---------

status	w opracowaniu https://inspire.ec.europa.eu/codelist/ProcessStepGeneralValue/elaboration
--------	--

charakter ustalenia	ogólnie wiążące https://inspire.ec.europa.eu/codelist/RegulationNatureValue/generallyBinding
---------------------	--

profil podstawowy	teren zabudowy zagrodowej teren produkcji w gospodarstwach rolnych teren akwakultury i obsługi rybactwa teren komunikacji teren zieleni urządzonej teren ogrodów działkowych teren infrastruktury technicznej
-------------------	---

profil dodatkowy	teren usług
------------------	-------------

maksymalna nadziemna intensywnosc zabudowy	0.6
--	-----

maksymalny udział powierzchni zabudowy	30%
--	-----

maksymalna wysokosc zabudowy	12.0 m
------------------------------	--------

minimalny udział powierzchni biologicznie czynnej	40%
---	-----

geometria



plan

<https://www.gov.pl/zagospodarowanieprzestrzenne/app/AktPlanowaniaPrzestrzennego/PL.ZIPPZP.10417/141305-POG/1POG>

strefa planistyczna

PL.ZIPPZP.10417_141305-POG_1POG-100SJ_20260302T112150

identyfier

<https://www.gov.pl/zagospodarowanieprzestrzenne/app/StrefaPlanistyczna/PL.ZIPPZP.10417/141305-POG/1POG-100SJ/20260302T112150>

przestrzen nazw

PL.ZIPPZP.10417/141305-POG

lokalny id

1POG-100SJ

wersja id

20260302T112150

początek wersji obiektu

2026-03-02T11:21:50

nazwa

strefa wielofunkcyjna z zabudową mieszkaniową jednorodzinną

oznaczenie

100SJ

symbol

SJ

obowiązuje od

2026-02-08

obowiązuje do

obecnie

status

w opracowaniu
<https://inspire.ec.europa.eu/codelist/ProcessStepGeneralValue/elaboration>

charakter ustalenia

ogólnie wiążące
<https://inspire.ec.europa.eu/codelist/RegulationNatureValue/generallyBinding>

profil podstawowy

teren zabudowy mieszkaniowej jednorodzinnej
teren usług
teren komunikacji
teren zieleni urządzonej
teren ogrodów działkowych
teren infrastruktury technicznej

maksymalna nadziemna intensywność zabudowy

0.6

maksymalny udział powierzchni zabudowy

30%

maksymalna wysokość zabudowy

10.0 m

minimalny udział powierzchni biologicznie czynnej

40%

geometria



plan <https://www.gov.pl/zagospodarowanieprzestrzenne/app/AktPlanowaniaPrzestrzennego/PL.ZIPPZP.10417/141305-POG/1POG>

strefa planistyczna PL.ZIPPZP.10417_141305-POG_1POG-100SZ_20260207T160742

identyfier <https://www.gov.pl/zagospodarowanieprzestrzenne/app/StrefaPlanistyczna/PL.ZIPPZP.10417/141305-POG/1POG-100SZ/20260207T160742>

przestrzen nazw PL.ZIPPZP.10417/141305-POG

lokalny id 1POG-100SZ

wersja id 20260207T160742

poczatek wersji obiektu 2026-02-07T16:07:42

nazwa strefa wielofunkcyjna z zabudową zagrodową

oznaczenie 100SZ

symbol SZ

obowiazuje od 2026-02-07

obowiazuje do obecnie

status w opracowaniu
<https://inspire.ec.europa.eu/codelist/ProcessStepGeneralValue/elaboration>

charakter ustalenia ogólnie wiążące
<https://inspire.ec.europa.eu/codelist/RegulationNatureValue/generallyBinding>

profil podstawowy teren zabudowy zagrodowej
teren produkcji w gospodarstwach rolnych
teren akwakultury i obsługi rybactwa
teren komunikacji
teren zieleni urządzonej
teren ogrodów działkowych
teren infrastruktury technicznej

profil dodatkowy teren usług

maksymalna nadziemna intensywnosc zabudowy 0.6

maksymalny udzial powierzchni zabudowy 30%

maksymalna wysokosc zabudowy 12.0 m

minimalny udzial powierzchni biologicznie czynnej 40%

geometria	
plan	https://www.gov.pl/zagospodarowanieprzestrzenne/app/AktPlanowaniaPrzestrzennego/PL.ZIPPZP.10417/141305-POG/1POG
strefa planistyczna	PL.ZIPPZP.10417_141305-POG_1POG-101SJ_20260302T112155
identyfier	https://www.gov.pl/zagospodarowanieprzestrzenne/app/StrefaPlanistyczna/PL.ZIPPZP.10417/141305-POG/1POG-101SJ/20260302T112155
przestrzen nazw	PL.ZIPPZP.10417/141305-POG
lokalny id	1POG-101SJ
wersja id	20260302T112155
poczatek wersji obiektu	2026-03-02T11:21:55
nazwa	strefa wielofunkcyjna z zabudową mieszkaniową jednorodzinną
oznaczenie	101SJ
symbol	SJ
obowiazuje od	2026-02-15
obowiazuje do	obecnie
status	w opracowaniu https://inspire.ec.europa.eu/codelist/ProcessStepGeneralValue/elaboration
charakter ustalenia	ogólnie wiążące https://inspire.ec.europa.eu/codelist/RegulationNatureValue/generallyBinding
profil podstawowy	teren zabudowy mieszkaniowej jednorodzinnej teren usług teren komunikacji teren zieleni urządzonej teren ogrodów działkowych teren infrastruktury technicznej
profil dodatkowy	teren zieleni naturalnej
maksymalna nadziemna intensywnosc zabudowy	0.6
maksymalny udzial powierzchni zabudowy	30%
maksymalna wysokosc zabudowy	10.0 m
minimalny udzial powierzchni biologicznie czynnej	40%
geometria	



plan

<https://www.gov.pl/zagospodarowanieprzestrzenne/app/AktPlanowaniaPrzestrzennego/PL.ZIPPZP.10417/141305-POG/1POG>

strefa planistyczna

PL.ZIPPZP.10417_141305-POG_1POG-101SZ_20260207T160815

identyfier

<https://www.gov.pl/zagospodarowanieprzestrzenne/app/StrefaPlanistyczna/PL.ZIPPZP.10417/141305-POG/1POG-101SZ/20260207T160815>

przestrzen nazw

PL.ZIPPZP.10417/141305-POG

lokalny id

1POG-101SZ

wersja id

20260207T160815

poczatek wersji obiektu

2026-02-07T16:08:15

nazwa

strefa wielofunkcyjna z zabudową zagrodową

oznaczenie

101SZ

symbol

SZ

obowiazuje od

2026-02-07

obowiazuje do

obecnie

status

w opracowaniu
<https://inspire.ec.europa.eu/codelist/ProcessStepGeneralValue/elaboration>

charakter ustalenia

ogólnie wiążące
<https://inspire.ec.europa.eu/codelist/RegulationNatureValue/generallyBinding>

profil podstawowy

teren zabudowy zagrodowej
teren produkcji w gospodarstwach rolnych
teren akwakultury i obsługi rybactwa
teren komunikacji
teren zieleni urządzonej
teren ogrodów działkowych
teren infrastruktury technicznej

maksymalna nadziemna intensywnosc zabudowy

0.6

maksymalny udzial powierzchni zabudowy

40%

maksymalna wysokosc zabudowy

12.0 m

minimalny udzial powierzchni biologicznie czynnej

30%

geometria



plan

<https://www.gov.pl/zagospodarowanieprzestrzenne/app/AktPlanowaniaPrzestrzennego/PL.ZIPPZP.10417/141305-POG/1POG>

strefa planistyczna

PL.ZIPPZP.10417_141305-POG_1POG-102SJ_20260302T112208

identyfier

<https://www.gov.pl/zagospodarowanieprzestrzenne/app/StrefaPlanistyczna/PL.ZIPPZP.10417/141305-POG/1POG-102SJ/20260302T112208>

przestrzen nazw

PL.ZIPPZP.10417/141305-POG

lokalny id

1POG-102SJ

wersja id

20260302T112208

początek wersji obiektu

2026-03-02T11:22:08

nazwa

strefa wielofunkcyjna z zabudową mieszkaniową jednorodzinną

oznaczenie

102SJ

symbol

SJ

obowiązuje od

2026-02-08

obowiązuje do

obecnie

status

w opracowaniu
<https://inspire.ec.europa.eu/codelist/ProcessStepGeneralValue/elaboration>

charakter ustalenia

ogólnie wiążące
<https://inspire.ec.europa.eu/codelist/RegulationNatureValue/generallyBinding>

profil podstawowy

teren zabudowy mieszkaniowej jednorodzinnej
 teren usług
 teren komunikacji
 teren zieleni urządzonej
 teren ogrodów działkowych
 teren infrastruktury technicznej

maksymalna nadziemna intensywność zabudowy

0.6

maksymalny udział powierzchni zabudowy

30%

maksymalna wysokość zabudowy

10.0 m

minimalny udział powierzchni biologicznie czynnej

40%

geometria



plan

<https://www.gov.pl/zagospodarowanieprzestrzenne/app/AktPlanowaniaPrzestrzennego/PL.ZIPPZP.10417/141305-POG/1POG>

strefa planistyczna

PL.ZIPPZP.10417_141305-POG_1POG-102SZ_20260212T184611

identyfier

<https://www.gov.pl/zagospodarowanieprzestrzenne/app/StrefaPlanistyczna/PL.ZIPPZP.10417/141305-POG/1POG-102SZ/20260212T184611>

przestrzen nazw

PL.ZIPPZP.10417/141305-POG

lokalny id

1POG-102SZ

wersja id

20260212T184611

początek wersji obiektu

2026-02-12T18:46:11

nazwa

strefa wielofunkcyjna z zabudową zagrodową

oznaczenie

102SZ

symbol

SZ

obowiązuje od

2026-02-07

obowiązuje do

obecnie

status

w opracowaniu
<https://inspire.ec.europa.eu/codelist/ProcessStepGeneralValue/elaboration>

charakter ustalenia

ogólnie wiążące
<https://inspire.ec.europa.eu/codelist/RegulationNatureValue/generallyBinding>

profil podstawowy

teren zabudowy zagrodowej
teren produkcji w gospodarstwach rolnych
teren akwakultury i obsługi rybactwa
teren komunikacji
teren zieleni urządzonej
teren ogrodów działkowych
teren infrastruktury technicznej

maksymalna nadziemna intensywność zabudowy

0.6

maksymalny udział powierzchni zabudowy

30%

maksymalna wysokość zabudowy

12.0 m

minimalny udział powierzchni biologicznie czynnej

40%

geometria



plan

<https://www.gov.pl/zagospodarowanieprzestrzenne/app/AktPlanowaniaPrzestrzennego/PL.ZIPPZP.10417/141305-POG/1POG>

strefa planistyczna

PL.ZIPPZP.10417_141305-POG_1POG-103SJ_20260302T112212

identyfier

<https://www.gov.pl/zagospodarowanieprzestrzenne/app/StrefaPlanistyczna/PL.ZIPPZP.10417/141305-POG/1POG-103SJ/20260302T112212>

przestrzen nazw

PL.ZIPPZP.10417/141305-POG

lokalny id

1POG-103SJ

wersja id

20260302T112212

początek wersji obiektu

2026-03-02T11:22:12

nazwa

strefa wielofunkcyjna z zabudową mieszkaniową jednorodzinną

oznaczenie

103SJ

symbol

SJ

obowiązuje od

2026-02-08

obowiązuje do

obecnie

status

w opracowaniu
<https://inspire.ec.europa.eu/codelist/ProcessStepGeneralValue/elaboration>

charakter ustalenia

ogólnie wiążące
<https://inspire.ec.europa.eu/codelist/RegulationNatureValue/generallyBinding>

profil podstawowy

teren zabudowy mieszkaniowej jednorodzinnej
teren usług
teren komunikacji
teren zieleni urządzonej
teren ogrodów działkowych
teren infrastruktury technicznej

maksymalna nadziemna intensywność zabudowy

0.6

maksymalny udział powierzchni zabudowy

30%

maksymalna wysokość zabudowy

10.0 m

minimalny udział powierzchni biologicznie czynnej

40%

geometria



plan

<https://www.gov.pl/zagospodarowanieprzestrzenne/app/AktPlanowaniaPrzestrzennego/PL.ZIPPZP.10417/141305-POG/1POG>

strefa planistyczna

PL.ZIPPZP.10417_141305-POG_1POG-103SZ_20260212T184619

identyfier

<https://www.gov.pl/zagospodarowanieprzestrzenne/app/StrefaPlanistyczna/PL.ZIPPZP.10417/141305-POG/1POG-103SZ/20260212T184619>

przestrzen nazw

PL.ZIPPZP.10417/141305-POG

lokalny id

1POG-103SZ

wersja id

20260212T184619

poczatek wersji obiektu

2026-02-12T18:46:19

nazwa

strefa wielofunkcyjna z zabudową zagrodową

oznaczenie

103SZ

symbol

SZ

obowiazuje od

2026-02-07

obowiazuje do

obecnie

status

w opracowaniu
<https://inspire.ec.europa.eu/codelist/ProcessStepGeneralValue/elaboration>

charakter ustalenia

ogólnie wiążące
<https://inspire.ec.europa.eu/codelist/RegulationNatureValue/generallyBinding>

profil podstawowy

teren zabudowy zagrodowej
teren produkcji w gospodarstwach rolnych
teren akwakultury i obsługi rybactwa
teren komunikacji
teren zieleni urządzonej
teren ogrodów działkowych
teren infrastruktury technicznej

maksymalna nadziemna intensywnosc zabudowy

0.6

maksymalny udzial powierzchni zabudowy

30%

maksymalna wysokosc zabudowy

12.0 m

minimalny udzial powierzchni biologicznie czynnej

40%

geometria



plan <https://www.gov.pl/zagospodarowanieprzestrzenne/app/AktPlanowaniaPrzestrzennego/PL.ZIPPZP.10417/141305-POG/1POG>

strefa planistyczna PL.ZIPPZP.10417_141305-POG_1POG-104SJ_20260302T112223

identyfier <https://www.gov.pl/zagospodarowanieprzestrzenne/app/StrefaPlanistyczna/PL.ZIPPZP.10417/141305-POG/1POG-104SJ/20260302T112223>

przestrzen nazw PL.ZIPPZP.10417/141305-POG

lokalny id 1POG-104SJ

wersja id 20260302T112223

poczatek wersji obiektu 2026-03-02T11:22:23

nazwa strefa wielofunkcyjna z zabudową mieszkaniową jednorodzinną

oznaczenie 104SJ

symbol SJ

obowiazuje od 2026-02-08

obowiazuje do obecnie

status w opracowaniu
<https://inspire.ec.europa.eu/codelist/ProcessStepGeneralValue/elaboration>

charakter ustalenia ogólnie wiążące
<https://inspire.ec.europa.eu/codelist/RegulationNatureValue/generallyBinding>

profil podstawowy teren zabudowy mieszkaniowej jednorodzinnej
teren usług
teren komunikacji
teren zieleni urządzonej
teren ogrodów działkowych
teren infrastruktury technicznej

profil dodatkowy teren zabudowy letniskowej lub rekreacji indywidualnej

maksymalna nadziemna intensywnosc zabudowy 0.6

maksymalny udzial powierzchni zabudowy 30%

maksymalna wysokosc zabudowy 10.0 m

minimalny udzial powierzchni biologicznie czynnej 40%

geometria



plan

<https://www.gov.pl/zagospodarowanieprzestrzenne/app/AktPlanowaniaPrzestrzennego/PL.ZIPPZP.10417/141305-POG/1POG>

strefa planistyczna

PL.ZIPPZP.10417_141305-POG_1POG-104SZ_20260212T184642

identyfier

<https://www.gov.pl/zagospodarowanieprzestrzenne/app/StrefaPlanistyczna/PL.ZIPPZP.10417/141305-POG/1POG-104SZ/20260212T184642>

przestrzen nazw

PL.ZIPPZP.10417/141305-POG

lokalny id

1POG-104SZ

wersja id

20260212T184642

poczatek wersji obiektu

2026-02-12T18:46:42

nazwa

strefa wielofunkcyjna z zabudową zagrodową

oznaczenie

104SZ

symbol

SZ

obowiazuje od

2026-02-07

obowiazuje do

obecnie

status

w opracowaniu
<https://inspire.ec.europa.eu/codelist/ProcessStepGeneralValue/elaboration>

charakter ustalenia

ogólnie wiążące
<https://inspire.ec.europa.eu/codelist/RegulationNatureValue/generallyBinding>

profil podstawowy

teren zabudowy zagrodowej
teren produkcji w gospodarstwach rolnych
teren akwakultury i obsługi rybactwa
teren komunikacji
teren zieleni urządzonej
teren ogrodów działkowych
teren infrastruktury technicznej

maksymalna nadziemna intensywnosc zabudowy

0.6

maksymalny udzial powierzchni zabudowy

30%

maksymalna wysokosc zabudowy

12.0 m

minimalny udzial powierzchni biologicznie czynnej

40%

geometria



plan

<https://www.gov.pl/zagospodarowanieprzestrzenne/app/AktPlanowaniaPrzestrzennego/PL.ZIPPZP.10417/141305-POG/1POG>

strefa planistyczna

PL.ZIPPZP.10417_141305-POG_1POG-105SJ_20260302T112227

identyfier

<https://www.gov.pl/zagospodarowanieprzestrzenne/app/StrefaPlanistyczna/PL.ZIPPZP.10417/141305-POG/1POG-105SJ/20260302T112227>

przestrzen nazw

PL.ZIPPZP.10417/141305-POG

lokalny id

1POG-105SJ

wersja id

20260302T112227

poczatek wersji obiektu

2026-03-02T11:22:27

nazwa

strefa wielofunkcyjna z zabudową mieszkaniową jednorodzinną

oznaczenie

105SJ

symbol

SJ

obowiazuje od

2026-02-08

obowiazuje do

obecnie

status

w opracowaniu
<https://inspire.ec.europa.eu/codelist/ProcessStepGeneralValue/elaboration>

charakter ustalenia

ogólnie wiążące
<https://inspire.ec.europa.eu/codelist/RegulationNatureValue/generallyBinding>

profil podstawowy

teren zabudowy mieszkaniowej jednorodzinnej
 teren usług
 teren komunikacji
 teren zieleni urządzonej
 teren ogrodów działkowych
 teren infrastruktury technicznej

maksymalna nadziemna intensywnosc zabudowy

0.8

maksymalny udzial powierzchni zabudowy

40%

maksymalna wysokosc zabudowy

10.0 m

minimalny udzial powierzchni biologicznie czynnej

30%

geometria



plan <https://www.gov.pl/zagospodarowanieprzestrzenne/app/AktPlanowaniaPrzestrzennego/PL.ZIPPZP.10417/141305-POG/1POG>

strefa planistyczna PL.ZIPPZP.10417_141305-POG_1POG-105SZ_20260212T184647

identyfier <https://www.gov.pl/zagospodarowanieprzestrzenne/app/StrefaPlanistyczna/PL.ZIPPZP.10417/141305-POG/1POG-105SZ/20260212T184647>

przestrzen nazw PL.ZIPPZP.10417/141305-POG

lokalny id 1POG-105SZ

wersja id 20260212T184647

poczatek wersji obiektu 2026-02-12T18:46:47

nazwa strefa wielofunkcyjna z zabudową zagrodową

oznaczenie 105SZ

symbol SZ

obowiazuje od 2026-02-07

obowiazuje do obecnie

status w opracowaniu
<https://inspire.ec.europa.eu/codelist/ProcessStepGeneralValue/elaboration>

charakter ustalenia ogólnie wiążące
<https://inspire.ec.europa.eu/codelist/RegulationNatureValue/generallyBinding>

profil podstawowy teren zabudowy zagrodowej
teren produkcji w gospodarstwach rolnych
teren akwakultury i obsługi rybactwa
teren komunikacji
teren zieleni urządzonej
teren ogrodów działkowych
teren infrastruktury technicznej

maksymalna nadziemna intensywnosc zabudowy 0.6

maksymalny udzial powierzchni zabudowy 30%

maksymalna wysokosc zabudowy 12.0 m

minimalny udzial powierzchni biologicznie czynnej 40%

geometria



plan

<https://www.gov.pl/zagospodarowanieprzestrzenne/app/AktPlanowaniaPrzestrzennego/PL.ZIPPZP.10417/141305-POG/1POG>

strefa planistyczna

PL.ZIPPZP.10417_141305-POG_1POG-106SJ_20260302T112233

identyfier

<https://www.gov.pl/zagospodarowanieprzestrzenne/app/StrefaPlanistyczna/PL.ZIPPZP.10417/141305-POG/1POG-106SJ/20260302T112233>

przestrzen nazw

PL.ZIPPZP.10417/141305-POG

lokalny id

1POG-106SJ

wersja id

20260302T112233

początek wersji obiektu

2026-03-02T11:22:33

nazwa

strefa wielofunkcyjna z zabudową mieszkaniową jednorodzinną

oznaczenie

106SJ

symbol

SJ

obowiązuje od

2026-02-08

obowiązuje do

obecnie

status

w opracowaniu
<https://inspire.ec.europa.eu/codelist/ProcessStepGeneralValue/elaboration>

charakter ustalenia

ogólnie wiążące
<https://inspire.ec.europa.eu/codelist/RegulationNatureValue/generallyBinding>

profil podstawowy

teren zabudowy mieszkaniowej jednorodzinnej
 teren usług
 teren komunikacji
 teren zieleni urządzonej
 teren ogrodów działkowych
 teren infrastruktury technicznej

maksymalna nadziemna intensywność zabudowy

0.8

maksymalny udział powierzchni zabudowy

40%

maksymalna wysokość zabudowy

10.0 m

minimalny udział powierzchni biologicznie czynnej

30%

geometria



plan

<https://www.gov.pl/zagospodarowanieprzestrzenne/app/AktPlanowaniaPrzestrzennego/PL.ZIPPZP.10417/141305-POG/1POG>

strefa planistyczna

PL.ZIPPZP.10417_141305-POG_1POG-106SZ_20260212T184653

identyfier

<https://www.gov.pl/zagospodarowanieprzestrzenne/app/StrefaPlanistyczna/PL.ZIPPZP.10417/141305-POG/1POG-106SZ/20260212T184653>

przestrzen nazw

PL.ZIPPZP.10417/141305-POG

lokalny id

1POG-106SZ

wersja id

20260212T184653

poczatek wersji obiektu

2026-02-12T18:46:53

nazwa

strefa wielofunkcyjna z zabudową zagrodową

oznaczenie

106SZ

symbol

SZ

obowiazuje od

2026-02-07

obowiazuje do

obecnie

status

w opracowaniu
<https://inspire.ec.europa.eu/codelist/ProcessStepGeneralValue/elaboration>

charakter ustalenia

ogólnie wiążące
<https://inspire.ec.europa.eu/codelist/RegulationNatureValue/generallyBinding>

profil podstawowy

teren zabudowy zagrodowej
 teren produkcji w gospodarstwach rolnych
 teren akwakultury i obsługi rybactwa
 teren komunikacji
 teren zieleni urządzonej
 teren ogrodów działkowych
 teren infrastruktury technicznej

profil dodatkowy

teren usług

maksymalna nadziemna intensywnosc zabudowy

0.6

maksymalny udzial powierzchni zabudowy

40%

maksymalna wysokosc zabudowy

12.0 m

minimalny udzial powierzchni biologicznie czynnej

30%

geometria	
plan	https://www.gov.pl/zagospodarowanieprzestrzenne/app/AktPlanowaniaPrzestrzennego/PL.ZIPPZP.10417/141305-POG/1POG
strefa planistyczna	PL.ZIPPZP.10417_141305-POG_1POG-107SJ_20260302T112238
identyfier	https://www.gov.pl/zagospodarowanieprzestrzenne/app/StrefaPlanistyczna/PL.ZIPPZP.10417/141305-POG/1POG-107SJ/20260302T112238
przestrzen nazw	PL.ZIPPZP.10417/141305-POG
lokalny id	1POG-107SJ
wersja id	20260302T112238
poczatek wersji obiektu	2026-03-02T11:22:38
nazwa	strefa wielofunkcyjna z zabudową mieszkaniową jednorodzinną
oznaczenie	107SJ
symbol	SJ
obowiazuje od	2026-02-15
obowiazuje do	obecnie
status	w opracowaniu https://inspire.ec.europa.eu/codelist/ProcessStepGeneralValue/elaboration
charakter ustalenia	ogólnie wiążące https://inspire.ec.europa.eu/codelist/RegulationNatureValue/generallyBinding
profil podstawowy	teren zabudowy mieszkaniowej jednorodzinnej teren usług teren komunikacji teren zieleni urządzonej teren ogrodów działkowych teren infrastruktury technicznej
maksymalna nadziemna intensywnosc zabudowy	0.8
maksymalny udzial powierzchni zabudowy	40%
maksymalna wysokosc zabudowy	10.0 m
minimalny udzial powierzchni biologicznie czynnej	30%
geometria	



plan

<https://www.gov.pl/zagospodarowanieprzestrzenne/app/AktPlanowaniaPrzestrzennego/PL.ZIPPZP.10417/141305-POG/1POG>

strefa planistyczna

PL.ZIPPZP.10417_141305-POG_1POG-107SZ_20260212T184657

identyfier

<https://www.gov.pl/zagospodarowanieprzestrzenne/app/StrefaPlanistyczna/PL.ZIPPZP.10417/141305-POG/1POG-107SZ/20260212T184657>

przestrzen nazw

PL.ZIPPZP.10417/141305-POG

lokalny id

1POG-107SZ

wersja id

20260212T184657

poczatek wersji obiektu

2026-02-12T18:46:57

nazwa

strefa wielofunkcyjna z zabudową zagrodową

oznaczenie

107SZ

symbol

SZ

obowiazuje od

2026-02-07

obowiazuje do

obecnie

status

w opracowaniu
<https://inspire.ec.europa.eu/codelist/ProcessStepGeneralValue/elaboration>

charakter ustalenia

ogólnie wiążące
<https://inspire.ec.europa.eu/codelist/RegulationNatureValue/generallyBinding>

profil podstawowy

teren zabudowy zagrodowej
 teren produkcji w gospodarstwach rolnych
 teren akwakultury i obsługi rybactwa
 teren komunikacji
 teren zieleni urządzonej
 teren ogrodów działkowych
 teren infrastruktury technicznej

profil dodatkowy

teren usług

maksymalna nadziemna intensywnosc zabudowy

0.6

maksymalny udzial powierzchni zabudowy

40%

maksymalna wysokosc zabudowy

10.0 m

minimalny udzial powierzchni biologicznie czynnej

30%

geometria



plan

<https://www.gov.pl/zagospodarowanieprzestrzenne/app/AktPlanowaniaPrzestrzennego/PL.ZIPPZP.10417/141305-POG/1POG>

strefa planistyczna

PL.ZIPPZP.10417_141305-POG_1POG-108SJ_20260302T112245

identyfier

<https://www.gov.pl/zagospodarowanieprzestrzenne/app/StrefaPlanistyczna/PL.ZIPPZP.10417/141305-POG/1POG-108SJ/20260302T112245>

przestrzen nazw

PL.ZIPPZP.10417/141305-POG

lokalny id

1POG-108SJ

wersja id

20260302T112245

początek wersji obiektu

2026-03-02T11:22:45

nazwa

strefa wielofunkcyjna z zabudową mieszkaniową jednorodzinną

oznaczenie

108SJ

symbol

SJ

obowiązuje od

2026-02-15

obowiązuje do

obecnie

status

w opracowaniu
<https://inspire.ec.europa.eu/codelist/ProcessStepGeneralValue/elaboration>

charakter ustalenia

ogólnie wiążące
<https://inspire.ec.europa.eu/codelist/RegulationNatureValue/generallyBinding>

profil podstawowy

teren zabudowy mieszkaniowej jednorodzinnej
teren usług
teren komunikacji
teren zieleni urządzonej
teren ogrodów działkowych
teren infrastruktury technicznej

maksymalna nadziemna intensywność zabudowy

0.8

maksymalny udział powierzchni zabudowy

40%

maksymalna wysokość zabudowy

10.0 m

minimalny udział powierzchni biologicznie czynnej

30%

geometria



plan

<https://www.gov.pl/zagospodarowanieprzestrzenne/app/AktPlanowaniaPrzestrzennego/PL.ZIPPZP.10417/141305-POG/1POG>

strefa planistyczna

PL.ZIPPZP.10417_141305-POG_1POG-108SZ_20260212T184702

identfier

<https://www.gov.pl/zagospodarowanieprzestrzenne/app/StrefaPlanistyczna/PL.ZIPPZP.10417/141305-POG/1POG-108SZ/20260212T184702>

przestrzen nazw

PL.ZIPPZP.10417/141305-POG

lokalny id

1POG-108SZ

wersja id

20260212T184702

poczatek wersji obiektu

2026-02-12T18:47:02

nazwa

strefa wielofunkcyjna z zabudową zagrodową

oznaczenie

108SZ

symbol

SZ

obowiazuje od

2026-02-07

obowiazuje do

obecnie

status

w opracowaniu
<https://inspire.ec.europa.eu/codelist/ProcessStepGeneralValue/elaboration>

charakter ustalenia

ogólnie wiążące
<https://inspire.ec.europa.eu/codelist/RegulationNatureValue/generallyBinding>

profil podstawowy

teren zabudowy zagrodowej
 teren produkcji w gospodarstwach rolnych
 teren akwakultury i obsługi rybactwa
 teren komunikacji
 teren zieleni urządzonej
 teren ogrodów działkowych
 teren infrastruktury technicznej

profil dodatkowy

teren usług

maksymalna nadziemna intensywnosc zabudowy

0.6

maksymalny udzial powierzchni zabudowy

40%

maksymalna wysokosc zabudowy

12.0 m

minimalny udzial powierzchni biologicznie czynnej

30%

geometria



plan

<https://www.gov.pl/zagospodarowanieprzestrzenne/app/AktPlanowaniaPrzestrzennego/PL.ZIPPZP.10417/141305-POG/1POG>

strefa planistyczna

PL.ZIPPZP.10417_141305-POG_1POG-109SJ_20260302T112253

identyfier

<https://www.gov.pl/zagospodarowanieprzestrzenne/app/StrefaPlanistyczna/PL.ZIPPZP.10417/141305-POG/1POG-109SJ/20260302T112253>

przestrzen nazw

PL.ZIPPZP.10417/141305-POG

lokalny id

1POG-109SJ

wersja id

20260302T112253

początek wersji obiektu

2026-03-02T11:22:53

nazwa

strefa wielofunkcyjna z zabudową mieszkaniową jednorodzinną

oznaczenie

109SJ

symbol

SJ

obowiązuje od

2026-02-08

obowiązuje do

obecnie

status

w opracowaniu
<https://inspire.ec.europa.eu/codelist/ProcessStepGeneralValue/elaboration>

charakter ustalenia

ogólnie wiążące
<https://inspire.ec.europa.eu/codelist/RegulationNatureValue/generallyBinding>

profil podstawowy

teren zabudowy mieszkaniowej jednorodzinnej
teren usług
teren komunikacji
teren zieleni urządzonej
teren ogrodów działkowych
teren infrastruktury technicznej

maksymalna nadziemna intensywność zabudowy

0.8

maksymalny udział powierzchni zabudowy

40%

maksymalna wysokość zabudowy

10.0 m

minimalny udział powierzchni biologicznie czynnej

30%

geometria



plan

<https://www.gov.pl/zagospodarowanieprzestrzenne/app/AktPlanowaniaPrzestrzennego/PL.ZIPPZP.10417/141305-POG/1POG>

strefa planistyczna

PL.ZIPPZP.10417_141305-POG_1POG-109SZ_20260212T184706

identfier

<https://www.gov.pl/zagospodarowanieprzestrzenne/app/StrefaPlanistyczna/PL.ZIPPZP.10417/141305-POG/1POG-109SZ/20260212T184706>

przestrzen nazw

PL.ZIPPZP.10417/141305-POG

lokalny id

1POG-109SZ

wersja id

20260212T184706

poczatek wersji obiektu

2026-02-12T18:47:06

nazwa

strefa wielofunkcyjna z zabudową zagrodową

oznaczenie

109SZ

symbol

SZ

obowiazuje od

2026-02-07

obowiazuje do

obecnie

status

w opracowaniu
<https://inspire.ec.europa.eu/codelist/ProcessStepGeneralValue/elaboration>

charakter ustalenia

ogólnie wiążące
<https://inspire.ec.europa.eu/codelist/RegulationNatureValue/generallyBinding>

profil podstawowy

teren zabudowy zagrodowej
teren produkcji w gospodarstwach rolnych
teren akwakultury i obsługi rybactwa
teren komunikacji
teren zieleni urządzonej
teren ogrodów działkowych
teren infrastruktury technicznej

maksymalna nadziemna intensywnosc zabudowy

0.6

maksymalny udzial powierzchni zabudowy

30%

maksymalna wysokosc zabudowy

12.0 m

minimalny udzial powierzchni biologicznie czynnej

40%

geometria



plan

<https://www.gov.pl/zagospodarowanieprzestrzenne/app/AktPlanowaniaPrzestrzennego/PL.ZIPPZP.10417/141305-POG/1POG>

strefa planistyczna

PL.ZIPPZP.10417_141305-POG_1POG-110SJ_20260302T112258

identyfier

<https://www.gov.pl/zagospodarowanieprzestrzenne/app/StrefaPlanistyczna/PL.ZIPPZP.10417/141305-POG/1POG-110SJ/20260302T112258>

przestrzen nazw

PL.ZIPPZP.10417/141305-POG

lokalny id

1POG-110SJ

wersja id

20260302T112258

początek wersji obiektu

2026-03-02T11:22:58

nazwa

strefa wielofunkcyjna z zabudową mieszkaniową jednorodzinną

oznaczenie

110SJ

symbol

SJ

obowiązuje od

2026-02-15

obowiązuje do

obecnie

status

w opracowaniu
<https://inspire.ec.europa.eu/codelist/ProcessStepGeneralValue/elaboration>

charakter ustalenia

ogólnie wiążące
<https://inspire.ec.europa.eu/codelist/RegulationNatureValue/generallyBinding>

profil podstawowy

teren zabudowy mieszkaniowej jednorodzinnej
 teren usług
 teren komunikacji
 teren zieleni urządzonej
 teren ogrodów działkowych
 teren infrastruktury technicznej

maksymalna nadziemna intensywność zabudowy

1.2

maksymalny udział powierzchni zabudowy

40%

maksymalna wysokość zabudowy

15.0 m

minimalny udział powierzchni biologicznie czynnej

30%

geometria



plan

<https://www.gov.pl/zagospodarowanieprzestrzenne/app/AktPlanowaniaPrzestrzennego/PL.ZIPPZP.10417/141305-POG/1POG>

strefa planistyczna

PL.ZIPPZP.10417_141305-POG_1POG-110SZ_20260212T184725

identyfier

<https://www.gov.pl/zagospodarowanieprzestrzenne/app/StrefaPlanistyczna/PL.ZIPPZP.10417/141305-POG/1POG-110SZ/20260212T184725>

przestrzen nazw

PL.ZIPPZP.10417/141305-POG

lokalny id

1POG-110SZ

wersja id

20260212T184725

poczatek wersji obiektu

2026-02-12T18:47:25

nazwa

strefa wielofunkcyjna z zabudową zagrodową

oznaczenie

110SZ

symbol

SZ

obowiazuje od

2026-02-07

obowiazuje do

obecnie

status

w opracowaniu
<https://inspire.ec.europa.eu/codelist/ProcessStepGeneralValue/elaboration>

charakter ustalenia

ogólnie wiążące
<https://inspire.ec.europa.eu/codelist/RegulationNatureValue/generallyBinding>

profil podstawowy

teren zabudowy zagrodowej
 teren produkcji w gospodarstwach rolnych
 teren akwakultury i obsługi rybactwa
 teren komunikacji
 teren zieleni urządzonej
 teren ogrodów działkowych
 teren infrastruktury technicznej

maksymalna nadziemna intensywnosc zabudowy

0.6

maksymalny udzial powierzchni zabudowy

30%

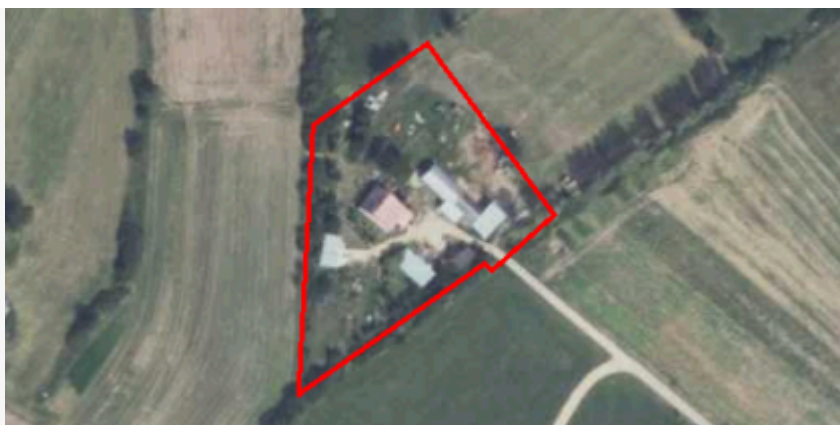
maksymalna wysokosc zabudowy

12.0 m

minimalny udzial powierzchni biologicznie czynnej

40%

geometria



plan

<https://www.gov.pl/zagospodarowanieprzestrzenne/app/AktPlanowaniaPrzestrzennego/PL.ZIPPZP.10417/141305-POG/1POG>

strefa planistyczna

PL.ZIPPZP.10417_141305-POG_1POG-111SJ_20260302T112302

identyfier

<https://www.gov.pl/zagospodarowanieprzestrzenne/app/StrefaPlanistyczna/PL.ZIPPZP.10417/141305-POG/1POG-111SJ/20260302T112302>

przestrzen nazw

PL.ZIPPZP.10417/141305-POG

lokalny id

1POG-111SJ

wersja id

20260302T112302

poczatek wersji obiektu

2026-03-02T11:23:02

nazwa

strefa wielofunkcyjna z zabudową mieszkaniową jednorodzinną

oznaczenie

111SJ

symbol

SJ

obowiazuje od

2026-02-08

obowiazuje do

obecnie

status

w opracowaniu
<https://inspire.ec.europa.eu/codelist/ProcessStepGeneralValue/elaboration>

charakter ustalenia

ogólnie wiążące
<https://inspire.ec.europa.eu/codelist/RegulationNatureValue/generallyBinding>

profil podstawowy

teren zabudowy mieszkaniowej jednorodzinnej
teren usług
teren komunikacji
teren zieleni urządzonej
teren ogrodów działkowych
teren infrastruktury technicznej

maksymalna nadziemna intensywnosc zabudowy

0.6

maksymalny udzial powierzchni zabudowy

30%

maksymalna wysokosc zabudowy

12.0 m

minimalny udzial powierzchni biologicznie czynnej

40%

geometria



plan

<https://www.gov.pl/zagospodarowanieprzestrzenne/app/AktPlanowaniaPrzestrzennego/PL.ZIPPZP.10417/141305-POG/1POG>

strefa planistyczna

PL.ZIPPZP.10417_141305-POG_1POG-111SZ_20260212T184730

identyfier

<https://www.gov.pl/zagospodarowanieprzestrzenne/app/StrefaPlanistyczna/PL.ZIPPZP.10417/141305-POG/1POG-111SZ/20260212T184730>

przestrzen nazw

PL.ZIPPZP.10417/141305-POG

lokalny id

1POG-111SZ

wersja id

20260212T184730

poczatek wersji obiektu

2026-02-12T18:47:30

nazwa

strefa wielofunkcyjna z zabudową zagrodową

oznaczenie

111SZ

symbol

SZ

obowiazuje od

2026-02-07

obowiazuje do

obecnie

status

w opracowaniu
<https://inspire.ec.europa.eu/codelist/ProcessStepGeneralValue/elaboration>

charakter ustalenia

ogólnie wiążące
<https://inspire.ec.europa.eu/codelist/RegulationNatureValue/generallyBinding>

profil podstawowy

teren zabudowy zagrodowej
 teren produkcji w gospodarstwach rolnych
 teren akwakultury i obsługi rybactwa
 teren komunikacji
 teren zieleni urządzonej
 teren ogrodów działkowych
 teren infrastruktury technicznej

maksymalna nadziemna intensywnosc zabudowy

0.6

maksymalny udzial powierzchni zabudowy

30%

maksymalna wysokosc zabudowy

12.0 m

minimalny udzial powierzchni biologicznie czynnej

40%

geometria



plan

<https://www.gov.pl/zagospodarowanieprzestrzenne/app/AktPlanowaniaPrzestrzennego/PL.ZIPPZP.10417/141305-POG/1POG>

strefa planistyczna

PL.ZIPPZP.10417_141305-POG_1POG-112SJ_20260302T112306

identyfier

<https://www.gov.pl/zagospodarowanieprzestrzenne/app/StrefaPlanistyczna/PL.ZIPPZP.10417/141305-POG/1POG-112SJ/20260302T112306>

przestrzen nazw

PL.ZIPPZP.10417/141305-POG

lokalny id

1POG-112SJ

wersja id

20260302T112306

początek wersji obiektu

2026-03-02T11:23:06

nazwa

strefa wielofunkcyjna z zabudową mieszkaniową jednorodzinną

oznaczenie

112SJ

symbol

SJ

obowiązuje od

2026-02-08

obowiązuje do

obecnie

status

w opracowaniu
<https://inspire.ec.europa.eu/codelist/ProcessStepGeneralValue/elaboration>

charakter ustalenia

ogólnie wiążące
<https://inspire.ec.europa.eu/codelist/RegulationNatureValue/generallyBinding>

profil podstawowy

teren zabudowy mieszkaniowej jednorodzinnej
teren usług
teren komunikacji
teren zieleni urządzonej
teren ogrodów działkowych
teren infrastruktury technicznej

maksymalna nadziemna intensywność zabudowy

0.8

maksymalny udział powierzchni zabudowy

40%

maksymalna wysokość zabudowy

12.0 m

minimalny udział powierzchni biologicznie czynnej

30%

geometria



plan <https://www.gov.pl/zagospodarowanieprzestrzenne/app/AktPlanowaniaPrzestrzennego/PL.ZIPPZP.10417/141305-POG/1POG>

strefa planistyczna PL.ZIPPZP.10417_141305-POG_1POG-112SZ_20260212T184735

identyfier <https://www.gov.pl/zagospodarowanieprzestrzenne/app/StrefaPlanistyczna/PL.ZIPPZP.10417/141305-POG/1POG-112SZ/20260212T184735>

przestrzen nazw PL.ZIPPZP.10417/141305-POG

lokalny id 1POG-112SZ

wersja id 20260212T184735

poczatek wersji obiektu 2026-02-12T18:47:35

nazwa strefa wielofunkcyjna z zabudową zagrodową

oznaczenie 112SZ

symbol SZ

obowiazuje od 2026-02-07

obowiazuje do obecnie

status w opracowaniu
<https://inspire.ec.europa.eu/codelist/ProcessStepGeneralValue/elaboration>

charakter ustalenia ogólnie wiążące
<https://inspire.ec.europa.eu/codelist/RegulationNatureValue/generallyBinding>

profil podstawowy teren zabudowy zagrodowej
teren produkcji w gospodarstwach rolnych
teren akwakultury i obsługi rybactwa
teren komunikacji
teren zieleni urządzonej
teren ogrodów działkowych
teren infrastruktury technicznej

maksymalna nadziemna intensywnosc zabudowy 0.6

maksymalny udzial powierzchni zabudowy 30%

maksymalna wysokosc zabudowy 12.0 m

minimalny udzial powierzchni biologicznie czynnej 40%

geometria



plan

<https://www.gov.pl/zagospodarowanieprzestrzenne/app/AktPlanowaniaPrzestrzennego/PL.ZIPPZP.10417/141305-POG/1POG>

strefa planistyczna

PL.ZIPPZP.10417_141305-POG_1POG-113SJ_20260302T112312

identyfier

<https://www.gov.pl/zagospodarowanieprzestrzenne/app/StrefaPlanistyczna/PL.ZIPPZP.10417/141305-POG/1POG-113SJ/20260302T112312>

przestrzen nazw

PL.ZIPPZP.10417/141305-POG

lokalny id

1POG-113SJ

wersja id

20260302T112312

początek wersji obiektu

2026-03-02T11:23:12

nazwa

strefa wielofunkcyjna z zabudową mieszkaniową jednorodzinną

oznaczenie

113SJ

symbol

SJ

obowiązuje od

2026-02-15

obowiązuje do

obecnie

status

w opracowaniu
<https://inspire.ec.europa.eu/codelist/ProcessStepGeneralValue/elaboration>

charakter ustalenia

ogólnie wiążące
<https://inspire.ec.europa.eu/codelist/RegulationNatureValue/generallyBinding>

profil podstawowy

teren zabudowy mieszkaniowej jednorodzinnej
 teren usług
 teren komunikacji
 teren zieleni urządzonej
 teren ogrodów działkowych
 teren infrastruktury technicznej

maksymalna nadziemna intensywność zabudowy

0.8

maksymalny udział powierzchni zabudowy

40%

maksymalna wysokość zabudowy

10.0 m

minimalny udział powierzchni biologicznie czynnej

30%

geometria



plan

<https://www.gov.pl/zagospodarowanieprzestrzenne/app/AktPlanowaniaPrzestrzennego/PL.ZIPPZP.10417/141305-POG/1POG>

strefa planistyczna

PL.ZIPPZP.10417_141305-POG_1POG-113SZ_20260212T184741

identyfier

<https://www.gov.pl/zagospodarowanieprzestrzenne/app/StrefaPlanistyczna/PL.ZIPPZP.10417/141305-POG/1POG-113SZ/20260212T184741>

przestrzen nazw

PL.ZIPPZP.10417/141305-POG

lokalny id

1POG-113SZ

wersja id

20260212T184741

poczatek wersji obiektu

2026-02-12T18:47:41

nazwa

strefa wielofunkcyjna z zabudową zagrodową

oznaczenie

113SZ

symbol

SZ

obowiazuje od

2026-02-07

obowiazuje do

obecnie

status

w opracowaniu
<https://inspire.ec.europa.eu/codelist/ProcessStepGeneralValue/elaboration>

charakter ustalenia

ogólnie wiążące
<https://inspire.ec.europa.eu/codelist/RegulationNatureValue/generallyBinding>

profil podstawowy

teren zabudowy zagrodowej
teren produkcji w gospodarstwach rolnych
teren akwakultury i obsługi rybactwa
teren komunikacji
teren zieleni urządzonej
teren ogrodów działkowych
teren infrastruktury technicznej

maksymalna nadziemna intensywnosc zabudowy

0.6

maksymalny udzial powierzchni zabudowy

30%

maksymalna wysokosc zabudowy

12.0 m

minimalny udzial powierzchni biologicznie czynnej

40%

geometria



plan

<https://www.gov.pl/zagospodarowanieprzestrzenne/app/AktPlanowaniaPrzestrzennego/PL.ZIPPZP.10417/141305-POG/1POG>

strefa planistyczna

PL.ZIPPZP.10417_141305-POG_1POG-114SJ_20260302T112316

identyfier

<https://www.gov.pl/zagospodarowanieprzestrzenne/app/StrefaPlanistyczna/PL.ZIPPZP.10417/141305-POG/1POG-114SJ/20260302T112316>

przestrzen nazw

PL.ZIPPZP.10417/141305-POG

lokalny id

1POG-114SJ

wersja id

20260302T112316

poczatek wersji obiektu

2026-03-02T11:23:16

nazwa

strefa wielofunkcyjna z zabudową mieszkaniową jednorodzinną

oznaczenie

114SJ

symbol

SJ

obowiazuje od

2026-02-15

obowiazuje do

obecnie

status

w opracowaniu
<https://inspire.ec.europa.eu/codelist/ProcessStepGeneralValue/elaboration>

charakter ustalenia

ogólnie wiążące
<https://inspire.ec.europa.eu/codelist/RegulationNatureValue/generallyBinding>

profil podstawowy

teren zabudowy mieszkaniowej jednorodzinnej
 teren usług
 teren komunikacji
 teren zieleni urządzonej
 teren ogrodów działkowych
 teren infrastruktury technicznej

maksymalna nadziemna intensywnosc zabudowy

0.8

maksymalny udzial powierzchni zabudowy

40%

maksymalna wysokosc zabudowy

10.0 m

minimalny udzial powierzchni biologicznie czynnej

30%

geometria



plan

<https://www.gov.pl/zagospodarowanieprzestrzenne/app/AktPlanowaniaPrzestrzennego/PL.ZIPPZP.10417/141305-POG/1POG>

strefa planistyczna

PL.ZIPPZP.10417_141305-POG_1POG-114SZ_20260212T184746

identyfier

<https://www.gov.pl/zagospodarowanieprzestrzenne/app/StrefaPlanistyczna/PL.ZIPPZP.10417/141305-POG/1POG-114SZ/20260212T184746>

przestrzen nazw

PL.ZIPPZP.10417/141305-POG

lokalny id

1POG-114SZ

wersja id

20260212T184746

poczatek wersji obiektu

2026-02-12T18:47:46

nazwa

strefa wielofunkcyjna z zabudową zagrodową

oznaczenie

114SZ

symbol

SZ

obowiazuje od

2026-02-07

obowiazuje do

obecnie

status

w opracowaniu
<https://inspire.ec.europa.eu/codelist/ProcessStepGeneralValue/elaboration>

charakter ustalenia

ogólnie wiążące
<https://inspire.ec.europa.eu/codelist/RegulationNatureValue/generallyBinding>

profil podstawowy

teren zabudowy zagrodowej
 teren produkcji w gospodarstwach rolnych
 teren akwakultury i obsługi rybactwa
 teren komunikacji
 teren zieleni urządzonej
 teren ogrodów działkowych
 teren infrastruktury technicznej

maksymalna nadziemna intensywnosc zabudowy

0.6

maksymalny udzial powierzchni zabudowy

30%

maksymalna wysokosc zabudowy

12.0 m

minimalny udzial powierzchni biologicznie czynnej

40%

geometria



plan

<https://www.gov.pl/zagospodarowanieprzestrzenne/app/AktPlanowaniaPrzestrzennego/PL.ZIPPZP.10417/141305-POG/1POG>

strefa planistyczna

PL.ZIPPZP.10417_141305-POG_1POG-115SJ_20260302T112325

identyfier

<https://www.gov.pl/zagospodarowanieprzestrzenne/app/StrefaPlanistyczna/PL.ZIPPZP.10417/141305-POG/1POG-115SJ/20260302T112325>

przestrzen nazw

PL.ZIPPZP.10417/141305-POG

lokalny id

1POG-115SJ

wersja id

20260302T112325

poczatek wersji obiektu

2026-03-02T11:23:25

nazwa

strefa wielofunkcyjna z zabudową mieszkaniową jednorodzinną

oznaczenie

115SJ

symbol

SJ

obowiazuje od

2026-02-15

obowiazuje do

obecnie

status

w opracowaniu
<https://inspire.ec.europa.eu/codelist/ProcessStepGeneralValue/elaboration>

charakter ustalenia

ogólnie wiążące
<https://inspire.ec.europa.eu/codelist/RegulationNatureValue/generallyBinding>

profil podstawowy

teren zabudowy mieszkaniowej jednorodzinnej
 teren usług
 teren komunikacji
 teren zieleni urządzonej
 teren ogrodów działkowych
 teren infrastruktury technicznej

maksymalna nadziemna intensywnosc zabudowy

0.8

maksymalny udzial powierzchni zabudowy

40%

maksymalna wysokosc zabudowy

10.0 m

minimalny udzial powierzchni biologicznie czynnej

30%

geometria



plan

<https://www.gov.pl/zagospodarowanieprzestrzenne/app/AktPlanowaniaPrzestrzennego/PL.ZIPPZP.10417/141305-POG/1POG>

strefa planistyczna

PL.ZIPPZP.10417_141305-POG_1POG-115SZ_20260212T184752

identyfier

<https://www.gov.pl/zagospodarowanieprzestrzenne/app/StrefaPlanistyczna/PL.ZIPPZP.10417/141305-POG/1POG-115SZ/20260212T184752>

przestrzen nazw

PL.ZIPPZP.10417/141305-POG

lokalny id

1POG-115SZ

wersja id

20260212T184752

poczatek wersji obiektu

2026-02-12T18:47:52

nazwa

strefa wielofunkcyjna z zabudową zagrodową

oznaczenie

115SZ

symbol

SZ

obowiazuje od

2026-02-07

obowiazuje do

obecnie

status

w opracowaniu
<https://inspire.ec.europa.eu/codelist/ProcessStepGeneralValue/elaboration>

charakter ustalenia

ogólnie wiążące
<https://inspire.ec.europa.eu/codelist/RegulationNatureValue/generallyBinding>

profil podstawowy

teren zabudowy zagrodowej
teren produkcji w gospodarstwach rolnych
teren akwakultury i obsługi rybactwa
teren komunikacji
teren zieleni urządzonej
teren ogrodów działkowych
teren infrastruktury technicznej

maksymalna nadziemna intensywnosc zabudowy

0.6

maksymalny udzial powierzchni zabudowy

30%

maksymalna wysokosc zabudowy

12.0 m

minimalny udzial powierzchni biologicznie czynnej

40%

geometria



plan <https://www.gov.pl/zagospodarowanieprzestrzenne/app/AktPlanowaniaPrzestrzennego/PL.ZIPPZP.10417/141305-POG/1POG>

strefa planistyczna PL.ZIPPZP.10417_141305-POG_1POG-116SJ_20260302T112331

identyfier <https://www.gov.pl/zagospodarowanieprzestrzenne/app/StrefaPlanistyczna/PL.ZIPPZP.10417/141305-POG/1POG-116SJ/20260302T112331>

przestrzen nazw PL.ZIPPZP.10417/141305-POG

lokalny id 1POG-116SJ

wersja id 20260302T112331

początek wersji obiektu 2026-03-02T11:23:31

nazwa strefa wielofunkcyjna z zabudową mieszkaniową jednorodzinną

oznaczenie 116SJ

symbol SJ

obowiązuje od 2026-02-08

obowiązuje do obecnie

status w opracowaniu
<https://inspire.ec.europa.eu/codelist/ProcessStepGeneralValue/elaboration>

charakter ustalenia ogólnie wiążące
<https://inspire.ec.europa.eu/codelist/RegulationNatureValue/generallyBinding>

profil podstawowy teren zabudowy mieszkaniowej jednorodzinnej
teren usług
teren komunikacji
teren zieleni urządzonej
teren ogrodów działkowych
teren infrastruktury technicznej

maksymalna nadziemna intensywnosc zabudowy 0.8

maksymalny udział powierzchni zabudowy 40%

maksymalna wysokosc zabudowy 10.0 m

minimalny udział powierzchni biologicznie czynnej 30%

geometria



plan

<https://www.gov.pl/zagospodarowanieprzestrzenne/app/AktPlanowaniaPrzestrzennego/PL.ZIPPZP.10417/141305-POG/1POG>

strefa planistyczna

PL.ZIPPZP.10417_141305-POG_1POG-116SZ_20260212T184759

identyfier

<https://www.gov.pl/zagospodarowanieprzestrzenne/app/StrefaPlanistyczna/PL.ZIPPZP.10417/141305-POG/1POG-116SZ/20260212T184759>

przestrzen nazw

PL.ZIPPZP.10417/141305-POG

lokalny id

1POG-116SZ

wersja id

20260212T184759

poczatek wersji obiektu

2026-02-12T18:47:59

nazwa

strefa wielofunkcyjna z zabudową zagrodową

oznaczenie

116SZ

symbol

SZ

obowiazuje od

2026-02-14

obowiazuje do

obecnie

status

w opracowaniu
<https://inspire.ec.europa.eu/codelist/ProcessStepGeneralValue/elaboration>

charakter ustalenia

ogólnie wiążące
<https://inspire.ec.europa.eu/codelist/RegulationNatureValue/generallyBinding>

profil podstawowy

teren zabudowy zagrodowej
teren produkcji w gospodarstwach rolnych
teren akwakultury i obsługi rybactwa
teren komunikacji
teren zieleni urządzonej
teren ogrodów działkowych
teren infrastruktury technicznej

maksymalna nadziemna intensywnosc zabudowy

0.6

maksymalny udzial powierzchni zabudowy

30%

maksymalna wysokosc zabudowy

15.0 m

minimalny udzial powierzchni biologicznie czynnej

40%

geometria



plan <https://www.gov.pl/zagospodarowanieprzestrzenne/app/AktPlanowaniaPrzestrzennego/PL.ZIPPZP.10417/141305-POG/1POG>

strefa planistyczna PL.ZIPPZP.10417_141305-POG_1POG-117SJ_20260302T112335

identyfier <https://www.gov.pl/zagospodarowanieprzestrzenne/app/StrefaPlanistyczna/PL.ZIPPZP.10417/141305-POG/1POG-117SJ/20260302T112335>

przestrzen nazw PL.ZIPPZP.10417/141305-POG

lokalny id 1POG-117SJ

wersja id 20260302T112335

poczatek wersji obiektu 2026-03-02T11:23:35

nazwa strefa wielofunkcyjna z zabudową mieszkaniową jednorodzinną

oznaczenie 117SJ

symbol SJ

obowiazuje od 2026-02-08

obowiazuje do obecnie

status w opracowaniu
<https://inspire.ec.europa.eu/codelist/ProcessStepGeneralValue/elaboration>

charakter ustalenia ogólnie wiążące
<https://inspire.ec.europa.eu/codelist/RegulationNatureValue/generallyBinding>

profil podstawowy teren zabudowy mieszkaniowej jednorodzinnej
teren usług
teren komunikacji
teren zieleni urządzonej
teren ogrodów działkowych
teren infrastruktury technicznej

maksymalna nadziemna intensywnosc zabudowy 0.8

maksymalny udzial powierzchni zabudowy 40%

maksymalna wysokosc zabudowy 10.0 m

minimalny udzial powierzchni biologicznie czynnej 30%

geometria



plan

<https://www.gov.pl/zagospodarowanieprzestrzenne/app/AktPlanowaniaPrzestrzennego/PL.ZIPPZP.10417/141305-POG/1POG>

strefa planistyczna

PL.ZIPPZP.10417_141305-POG_1POG-117SZ_20260212T184807

identyfier

<https://www.gov.pl/zagospodarowanieprzestrzenne/app/StrefaPlanistyczna/PL.ZIPPZP.10417/141305-POG/1POG-117SZ/20260212T184807>

przestrzen nazw

PL.ZIPPZP.10417/141305-POG

lokalny id

1POG-117SZ

wersja id

20260212T184807

poczatek wersji obiektu

2026-02-12T18:48:07

nazwa

strefa wielofunkcyjna z zabudową zagrodową

oznaczenie

117SZ

symbol

SZ

obowiazuje od

2026-02-14

obowiazuje do

obecnie

status

w opracowaniu
<https://inspire.ec.europa.eu/codelist/ProcessStepGeneralValue/elaboration>

charakter ustalenia

ogólnie wiążące
<https://inspire.ec.europa.eu/codelist/RegulationNatureValue/generallyBinding>

profil podstawowy

teren zabudowy zagrodowej
teren produkcji w gospodarstwach rolnych
teren akwakultury i obsługi rybactwa
teren komunikacji
teren zieleni urządzonej
teren ogrodów działkowych
teren infrastruktury technicznej

maksymalna nadziemna intensywnosc zabudowy

0.6

maksymalny udzial powierzchni zabudowy

30%

maksymalna wysokosc zabudowy

12.0 m

minimalny udzial powierzchni biologicznie czynnej

40%

geometria



plan <https://www.gov.pl/zagospodarowanieprzestrzenne/app/AktPlanowaniaPrzestrzennego/PL.ZIPPZP.10417/141305-POG/1POG>

strefa planistyczna PL.ZIPPZP.10417_141305-POG_1POG-118SJ_20260302T112340

identyfier <https://www.gov.pl/zagospodarowanieprzestrzenne/app/StrefaPlanistyczna/PL.ZIPPZP.10417/141305-POG/1POG-118SJ/20260302T112340>

przestrzen nazw PL.ZIPPZP.10417/141305-POG

lokalny id 1POG-118SJ

wersja id 20260302T112340

poczatek wersji obiektu 2026-03-02T11:23:40

nazwa strefa wielofunkcyjna z zabudową mieszkaniową jednorodzinną

oznaczenie 118SJ

symbol SJ

obowiazuje od 2026-02-15

obowiazuje do obecnie

status w opracowaniu
<https://inspire.ec.europa.eu/codelist/ProcessStepGeneralValue/elaboration>

charakter ustalenia ogólnie wiążące
<https://inspire.ec.europa.eu/codelist/RegulationNatureValue/generallyBinding>

profil podstawowy teren zabudowy mieszkaniowej jednorodzinnej
teren usług
teren komunikacji
teren zieleni urządzonej
teren ogrodów działkowych
teren infrastruktury technicznej

maksymalna nadziemna intensywnosc zabudowy 0.8

maksymalny udzial powierzchni zabudowy 40%

maksymalna wysokosc zabudowy 10.0 m

minimalny udzial powierzchni biologicznie czynnej 30%

geometria



plan

<https://www.gov.pl/zagospodarowanieprzestrzenne/app/AktPlanowaniaPrzestrzennego/PL.ZIPPZP.10417/141305-POG/1POG>

strefa planistyczna

PL.ZIPPZP.10417_141305-POG_1POG-118SZ_20260212T184812

identyfier

<https://www.gov.pl/zagospodarowanieprzestrzenne/app/StrefaPlanistyczna/PL.ZIPPZP.10417/141305-POG/1POG-118SZ/20260212T184812>

przestrzen nazw

PL.ZIPPZP.10417/141305-POG

lokalny id

1POG-118SZ

wersja id

20260212T184812

poczatek wersji obiektu

2026-02-12T18:48:12

nazwa

strefa wielofunkcyjna z zabudową zagrodową

oznaczenie

118SZ

symbol

SZ

obowiazuje od

2026-02-07

obowiazuje do

obecnie

status

w opracowaniu
<https://inspire.ec.europa.eu/codelist/ProcessStepGeneralValue/elaboration>

charakter ustalenia

ogólnie wiążące
<https://inspire.ec.europa.eu/codelist/RegulationNatureValue/generallyBinding>

profil podstawowy

teren zabudowy zagrodowej
teren produkcji w gospodarstwach rolnych
teren akwakultury i obsługi rybactwa
teren komunikacji
teren zieleni urządzonej
teren ogrodów działkowych
teren infrastruktury technicznej

maksymalna nadziemna intensywnosc zabudowy

0.6

maksymalny udzial powierzchni zabudowy

30%

maksymalna wysokosc zabudowy

12.0 m

minimalny udzial powierzchni biologicznie czynnej

40%

geometria



plan

<https://www.gov.pl/zagospodarowanieprzestrzenne/app/AktPlanowaniaPrzestrzennego/PL.ZIPPZP.10417/141305-POG/1POG>

strefa planistyczna

PL.ZIPPZP.10417_141305-POG_1POG-119SJ_20260302T112346

identyfier

<https://www.gov.pl/zagospodarowanieprzestrzenne/app/StrefaPlanistyczna/PL.ZIPPZP.10417/141305-POG/1POG-119SJ/20260302T112346>

przestrzen nazw

PL.ZIPPZP.10417/141305-POG

lokalny id

1POG-119SJ

wersja id

20260302T112346

poczatek wersji obiektu

2026-03-02T11:23:46

nazwa

strefa wielofunkcyjna z zabudową mieszkaniową jednorodzinną

oznaczenie

119SJ

symbol

SJ

obowiazuje od

2026-02-08

obowiazuje do

obecnie

status

w opracowaniu
<https://inspire.ec.europa.eu/codelist/ProcessStepGeneralValue/elaboration>

charakter ustalenia

ogólnie wiążące
<https://inspire.ec.europa.eu/codelist/RegulationNatureValue/generallyBinding>

profil podstawowy

teren zabudowy mieszkaniowej jednorodzinnej
teren usług
teren komunikacji
teren zieleni urządzonej
teren ogrodów działkowych
teren infrastruktury technicznej

maksymalna nadziemna intensywnosc zabudowy

0.6

maksymalny udzial powierzchni zabudowy

30%

maksymalna wysokosc zabudowy

10.0 m

minimalny udzial powierzchni biologicznie czynnej

40%

geometria



plan

<https://www.gov.pl/zagospodarowanieprzestrzenne/app/AktPlanowaniaPrzestrzennego/PL.ZIPPZP.10417/141305-POG/1POG>

strefa planistyczna

PL.ZIPPZP.10417_141305-POG_1POG-119SZ_20260212T184819

identyfier

<https://www.gov.pl/zagospodarowanieprzestrzenne/app/StrefaPlanistyczna/PL.ZIPPZP.10417/141305-POG/1POG-119SZ/20260212T184819>

przestrzen nazw

PL.ZIPPZP.10417/141305-POG

lokalny id

1POG-119SZ

wersja id

20260212T184819

poczatek wersji obiektu

2026-02-12T18:48:19

nazwa

strefa wielofunkcyjna z zabudową zagrodową

oznaczenie

119SZ

symbol

SZ

obowiazuje od

2026-02-07

obowiazuje do

obecnie

status

w opracowaniu
<https://inspire.ec.europa.eu/codelist/ProcessStepGeneralValue/elaboration>

charakter ustalenia

ogólnie wiążące
<https://inspire.ec.europa.eu/codelist/RegulationNatureValue/generallyBinding>

profil podstawowy

teren zabudowy zagrodowej
teren produkcji w gospodarstwach rolnych
teren akwakultury i obsługi rybactwa
teren komunikacji
teren zieleni urządzonej
teren ogrodów działkowych
teren infrastruktury technicznej

maksymalna nadziemna intensywnosc zabudowy

0.6

maksymalny udzial powierzchni zabudowy

30%

maksymalna wysokosc zabudowy

12.0 m

minimalny udzial powierzchni biologicznie czynnej

40%

geometria



plan

<https://www.gov.pl/zagospodarowanieprzestrzenne/app/AktPlanowaniaPrzestrzennego/PL.ZIPPZP.10417/141305-POG/1POG>

strefa planistyczna

PL.ZIPPZP.10417_141305-POG_1POG-120SZ_20260212T184828

identyfier

<https://www.gov.pl/zagospodarowanieprzestrzenne/app/StrefaPlanistyczna/PL.ZIPPZP.10417/141305-POG/1POG-120SZ/20260212T184828>

przestrzen nazw

PL.ZIPPZP.10417/141305-POG

lokalny id

1POG-120SZ

wersja id

20260212T184828

poczatek wersji obiektu

2026-02-12T18:48:28

nazwa

strefa wielofunkcyjna z zabudową zagrodową

oznaczenie

120SZ

symbol

SZ

obowiazuje od

2026-02-14

obowiazuje do

obecnie

status

w opracowaniu
<https://inspire.ec.europa.eu/codelist/ProcessStepGeneralValue/elaboration>

charakter ustalenia

ogólnie wiążące
<https://inspire.ec.europa.eu/codelist/RegulationNatureValue/generallyBinding>

profil podstawowy

teren zabudowy zagrodowej
teren produkcji w gospodarstwach rolnych
teren akwakultury i obsługi rybactwa
teren komunikacji
teren zieleni urządzonej
teren ogrodów działkowych
teren infrastruktury technicznej

maksymalna nadziemna intensywnosc zabudowy

0.6

maksymalny udzial powierzchni zabudowy

30%

maksymalna wysokosc zabudowy

12.0 m

minimalny udzial powierzchni biologicznie czynnej

40%

geometria



plan

<https://www.gov.pl/zagospodarowanieprzestrzenne/app/AktPlanowaniaPrzestrzennego/PL.ZIPPZP.10417/141305-POG/1POG>

strefa planistyczna

PL.ZIPPZP.10417_141305-POG_1POG-120SJ_20260302T112432

identyfier

<https://www.gov.pl/zagospodarowanieprzestrzenne/app/StrefaPlanistyczna/PL.ZIPPZP.10417/141305-POG/1POG-120SJ/20260302T112432>

przestrzen nazw

PL.ZIPPZP.10417/141305-POG

lokalny id

1POG-120SJ

wersja id

20260302T112432

początek wersji obiektu

2026-03-02T11:24:32

nazwa

strefa wielofunkcyjna z zabudową mieszkaniową jednorodzinną

oznaczenie

120SJ

symbol

SJ

obowiązuje od

2026-03-02

obowiązuje do

obecnie

status

w opracowaniu
<https://inspire.ec.europa.eu/codelist/ProcessStepGeneralValue/elaboration>

charakter ustalenia

ogólnie wiążące
<https://inspire.ec.europa.eu/codelist/RegulationNatureValue/generallyBinding>

profil podstawowy

teren zabudowy mieszkaniowej jednorodzinnej
 teren usług
 teren komunikacji
 teren zieleni urządzonej
 teren ogrodów działkowych
 teren infrastruktury technicznej

maksymalna nadziemna intensywność zabudowy

0.6

maksymalny udział powierzchni zabudowy

30%


maksymalna wysokość zabudowy

10.0 m

minimalny udział powierzchni biologicznie czynnej

40%

geometria



plan

<https://www.gov.pl/zagospodarowanieprzestrzenne/app/AktPlanowaniaPrzestrzennego/PL.ZIPPZP.10417/141305-POG/1POG>

strefa planistyczna

PL.ZIPPZP.10417_141305-POG_1POG-121SJ_20260211T142944

identyfier

<https://www.gov.pl/zagospodarowanieprzestrzenne/app/StrefaPlanistyczna/PL.ZIPPZP.10417/141305-POG/1POG-121SJ/20260211T142944>

przestrzen nazw

PL.ZIPPZP.10417/141305-POG

lokalny id

1POG-121SJ

wersja id

20260211T142944

początek wersji obiektu

2026-02-11T14:29:44

nazwa

strefa wielofunkcyjna z zabudową mieszkaniową jednorodzinną

oznaczenie

121SJ

symbol

SJ

obowiązuje od

2026-02-08

obowiązuje do

obecnie

status

w opracowaniu
<https://inspire.ec.europa.eu/codelist/ProcessStepGeneralValue/elaboration>

charakter ustalenia

ogólnie wiążące
<https://inspire.ec.europa.eu/codelist/RegulationNatureValue/generallyBinding>

profil podstawowy

teren zabudowy mieszkaniowej jednorodzinnej
teren usług
teren komunikacji
teren zieleni urządzonej
teren ogrodów działkowych
teren infrastruktury technicznej

maksymalna nadziemna intensywność zabudowy

0.8

maksymalny udział powierzchni zabudowy

40%

maksymalna wysokość zabudowy

10.0 m

minimalny udział powierzchni biologicznie czynnej

30%

geometria



plan

<https://www.gov.pl/zagospodarowanieprzestrzenne/app/AktPlanowaniaPrzestrzennego/PL.ZIPPZP.10417/141305-POG/1POG>

strefa planistyczna

PL.ZIPPZP.10417_141305-POG_1POG-121SZ_20260212T184833

identfier

<https://www.gov.pl/zagospodarowanieprzestrzenne/app/StrefaPlanistyczna/PL.ZIPPZP.10417/141305-POG/1POG-121SZ/20260212T184833>

przestrzen nazw

PL.ZIPPZP.10417/141305-POG

lokalny id

1POG-121SZ

wersja id

20260212T184833

poczatek wersji obiektu

2026-02-12T18:48:33

nazwa

strefa wielofunkcyjna z zabudową zagrodową

oznaczenie

121SZ

symbol

SZ

obowiazuje od

2026-02-07

obowiazuje do

obecnie

status

w opracowaniu
<https://inspire.ec.europa.eu/codelist/ProcessStepGeneralValue/elaboration>

charakter ustalenia

ogólnie wiążące
<https://inspire.ec.europa.eu/codelist/RegulationNatureValue/generallyBinding>

profil podstawowy

teren zabudowy zagrodowej
teren produkcji w gospodarstwach rolnych
teren akwakultury i obsługi rybactwa
teren komunikacji
teren zieleni urządzonej
teren ogrodów działkowych
teren infrastruktury technicznej

profil dodatkowy

teren usług

maksymalna nadziemna intensywnosc zabudowy

0.6

maksymalny udzial powierzchni zabudowy

30%

maksymalna wysokosc zabudowy

12.0 m

minimalny udzial powierzchni biologicznie czynnej

40%

geometria



plan

<https://www.gov.pl/zagospodarowanieprzestrzenne/app/AktPlanowaniaPrzestrzennego/PL.ZIPPZP.10417/141305-POG/1POG>

strefa planistyczna

PL.ZIPPZP.10417_141305-POG_1POG-122SJ_20260210T192312

identyfier

<https://www.gov.pl/zagospodarowanieprzestrzenne/app/StrefaPlanistyczna/PL.ZIPPZP.10417/141305-POG/1POG-122SJ/20260210T192312>

przestrzen nazw

PL.ZIPPZP.10417/141305-POG

lokalny id

1POG-122SJ

wersja id

20260210T192312

początek wersji obiektu

2026-02-10T19:23:12

nazwa

strefa wielofunkcyjna z zabudową mieszkaniową jednorodzinną

oznaczenie

122SJ

symbol

SJ

obowiązuje od

2026-02-15

obowiązuje do

obecnie

status

w opracowaniu
<https://inspire.ec.europa.eu/codelist/ProcessStepGeneralValue/elaboration>

charakter ustalenia

ogólnie wiążące
<https://inspire.ec.europa.eu/codelist/RegulationNatureValue/generallyBinding>

profil podstawowy

teren zabudowy mieszkaniowej jednorodzinnej
teren usług
teren komunikacji
teren zieleni urządzonej
teren ogrodów działkowych
teren infrastruktury technicznej

maksymalna nadziemna intensywność zabudowy

0.6

maksymalny udział powierzchni zabudowy

40%

maksymalna wysokość zabudowy

12.0 m

minimalny udział powierzchni biologicznie czynnej

30%

geometria



plan

<https://www.gov.pl/zagospodarowanieprzestrzenne/app/AktPlanowaniaPrzestrzennego/PL.ZIPPZP.10417/141305-POG/1POG>

strefa planistyczna

PL.ZIPPZP.10417_141305-POG_1POG-122SZ_20260212T184837

identyfier

<https://www.gov.pl/zagospodarowanieprzestrzenne/app/StrefaPlanistyczna/PL.ZIPPZP.10417/141305-POG/1POG-122SZ/20260212T184837>

przestrzen nazw

PL.ZIPPZP.10417/141305-POG

lokalny id

1POG-122SZ

wersja id

20260212T184837

początek wersji obiektu

2026-02-12T18:48:37

nazwa

strefa wielofunkcyjna z zabudową zagrodową

oznaczenie

122SZ

symbol

SZ

obowiązuje od

2026-02-07

obowiązuje do

obecnie

status

w opracowaniu
<https://inspire.ec.europa.eu/codelist/ProcessStepGeneralValue/elaboration>

charakter ustalenia

ogólnie wiążące
<https://inspire.ec.europa.eu/codelist/RegulationNatureValue/generallyBinding>

profil podstawowy

teren zabudowy zagrodowej
 teren produkcji w gospodarstwach rolnych
 teren akwakultury i obsługi rybactwa
 teren komunikacji
 teren zieleni urządzonej
 teren ogrodów działkowych
 teren infrastruktury technicznej

profil dodatkowy

teren usług

maksymalna nadziemna intensywność zabudowy

0.6

maksymalny udział powierzchni zabudowy

30%

maksymalna wysokość zabudowy

12.0 m

minimalny udział powierzchni biologicznie czynnej

40%

geometria



plan

<https://www.gov.pl/zagospodarowanieprzestrzenne/app/AktPlanowaniaPrzestrzennego/PL.ZIPPZP.10417/141305-POG/1POG>

strefa planistyczna

PL.ZIPPZP.10417_141305-POG_1POG-123SJ_20260211T133130

identyfier

<https://www.gov.pl/zagospodarowanieprzestrzenne/app/StrefaPlanistyczna/PL.ZIPPZP.10417/141305-POG/1POG-123SJ/20260211T133130>

przestrzen nazw

PL.ZIPPZP.10417/141305-POG

lokalny id

1POG-123SJ

wersja id

20260211T133130

początek wersji obiektu

2026-02-11T13:31:30

nazwa

strefa wielofunkcyjna z zabudową mieszkaniową jednorodzinną

oznaczenie

123SJ

symbol

SJ

obowiązuje od

2026-02-08

obowiązuje do

obecnie

status

w opracowaniu
<https://inspire.ec.europa.eu/codelist/ProcessStepGeneralValue/elaboration>

charakter ustalenia

ogólnie wiążące
<https://inspire.ec.europa.eu/codelist/RegulationNatureValue/generallyBinding>

profil podstawowy

teren zabudowy mieszkaniowej jednorodzinnej
teren usług
teren komunikacji
teren zieleni urządzonej
teren ogrodów działkowych
teren infrastruktury technicznej

maksymalna nadziemna intensywność zabudowy

0.8

maksymalny udział powierzchni zabudowy

40%

maksymalna wysokość zabudowy

10.0 m

minimalny udział powierzchni biologicznie czynnej

30%

geometria



plan

<https://www.gov.pl/zagospodarowanieprzestrzenne/app/AktPlanowaniaPrzestrzennego/PL.ZIPPZP.10417/141305-POG/1POG>

strefa planistyczna

PL.ZIPPZP.10417_141305-POG_1POG-123SZ_20260212T184842

identyfier

<https://www.gov.pl/zagospodarowanieprzestrzenne/app/StrefaPlanistyczna/PL.ZIPPZP.10417/141305-POG/1POG-123SZ/20260212T184842>

przestrzen nazw

PL.ZIPPZP.10417/141305-POG

lokalny id

1POG-123SZ

wersja id

20260212T184842

początek wersji obiektu

2026-02-12T18:48:42

nazwa

strefa wielofunkcyjna z zabudową zagrodową

oznaczenie

123SZ

symbol

SZ

obowiązuje od

2026-02-07

obowiązuje do

obecnie

status

w opracowaniu
<https://inspire.ec.europa.eu/codelist/ProcessStepGeneralValue/elaboration>

charakter ustalenia

ogólnie wiążące
<https://inspire.ec.europa.eu/codelist/RegulationNatureValue/generallyBinding>

profil podstawowy

teren zabudowy zagrodowej
teren produkcji w gospodarstwach rolnych
teren akwakultury i obsługi rybactwa
teren komunikacji
teren zieleni urządzonej
teren ogrodów działkowych
teren infrastruktury technicznej

profil dodatkowy

teren usług

maksymalna nadziemna intensywność zabudowy

0.6

maksymalny udział powierzchni zabudowy

30%

maksymalna wysokość zabudowy

12.0 m

minimalny udział powierzchni biologicznie czynnej

40%

geometria



plan

<https://www.gov.pl/zagospodarowanieprzestrzenne/app/AktPlanowaniaPrzestrzennego/PL.ZIPPZP.10417/141305-POG/1POG>

strefa planistyczna

PL.ZIPPZP.10417_141305-POG_1POG-124SJ_20260210T192300

identyfier

<https://www.gov.pl/zagospodarowanieprzestrzenne/app/StrefaPlanistyczna/PL.ZIPPZP.10417/141305-POG/1POG-124SJ/20260210T192300>

przestrzen nazw

PL.ZIPPZP.10417/141305-POG

lokalny id

1POG-124SJ

wersja id

20260210T192300

początek wersji obiektu

2026-02-10T19:23

nazwa

strefa wielofunkcyjna z zabudową mieszkaniową jednorodzinną

oznaczenie

124SJ

symbol

SJ

obowiązuje od

2026-02-08

obowiązuje do

obecnie

status

w opracowaniu
<https://inspire.ec.europa.eu/codelist/ProcessStepGeneralValue/elaboration>

charakter ustalenia

ogólnie wiążące
<https://inspire.ec.europa.eu/codelist/RegulationNatureValue/generallyBinding>

profil podstawowy

teren zabudowy mieszkaniowej jednorodzinnej
teren usług
teren komunikacji
teren zieleni urządzonej
teren ogrodów działkowych
teren infrastruktury technicznej

maksymalna nadziemna intensywność zabudowy

0.8

maksymalny udział powierzchni zabudowy

40%

maksymalna wysokość zabudowy

10.0 m

minimalny udział powierzchni biologicznie czynnej

30%

geometria



plan <https://www.gov.pl/zagospodarowanieprzestrzenne/app/AktPlanowaniaPrzestrzennego/PL.ZIPPZP.10417/141305-POG/1POG>

strefa planistyczna PL.ZIPPZP.10417_141305-POG_1POG-124SZ_20260212T184851

identfier <https://www.gov.pl/zagospodarowanieprzestrzenne/app/StrefaPlanistyczna/PL.ZIPPZP.10417/141305-POG/1POG-124SZ/20260212T184851>

przestrzen nazw PL.ZIPPZP.10417/141305-POG

lokalny id 1POG-124SZ

wersja id 20260212T184851

poczatek wersji obiektu 2026-02-12T18:48:51

nazwa strefa wielofunkcyjna z zabudową zagrodową

oznaczenie 124SZ

symbol SZ

obowiazuje od 2026-02-07

obowiazuje do obecnie

status w opracowaniu
<https://inspire.ec.europa.eu/codelist/ProcessStepGeneralValue/elaboration>

charakter ustalenia ogólnie wiążące
<https://inspire.ec.europa.eu/codelist/RegulationNatureValue/generallyBinding>

profil podstawowy teren zabudowy zagrodowej
teren produkcji w gospodarstwach rolnych
teren akwakultury i obsługi rybactwa
teren komunikacji
teren zieleni urządzonej
teren ogrodów działkowych
teren infrastruktury technicznej

profil dodatkowy teren usług

maksymalna nadziemna intensywnosc zabudowy 0.6

maksymalny udzial powierzchni zabudowy 30%

maksymalna wysokosc zabudowy 12.0 m

minimalny udzial powierzchni biologicznie czynnej 40%

geometria



plan

<https://www.gov.pl/zagospodarowanieprzestrzenne/app/AktPlanowaniaPrzestrzennego/PL.ZIPPZP.10417/141305-POG/1POG>

strefa planistyczna

PL.ZIPPZP.10417_141305-POG_1POG-125SJ_20260211T132235

identyfier

<https://www.gov.pl/zagospodarowanieprzestrzenne/app/StrefaPlanistyczna/PL.ZIPPZP.10417/141305-POG/1POG-125SJ/20260211T132235>

przestrzen nazw

PL.ZIPPZP.10417/141305-POG

lokalny id

1POG-125SJ

wersja id

20260211T132235

początek wersji obiektu

2026-02-11T13:22:35

nazwa

strefa wielofunkcyjna z zabudową mieszkaniową jednorodzinną

oznaczenie

125SJ

symbol

SJ

obowiązuje od

2026-02-08

obowiązuje do

obecnie

status

w opracowaniu
<https://inspire.ec.europa.eu/codelist/ProcessStepGeneralValue/elaboration>

charakter ustalenia

ogólnie wiążące
<https://inspire.ec.europa.eu/codelist/RegulationNatureValue/generallyBinding>

profil podstawowy

teren zabudowy mieszkaniowej jednorodzinnej
teren usług
teren komunikacji
teren zieleni urządzonej
teren ogrodów działkowych
teren infrastruktury technicznej

maksymalna nadziemna intensywność zabudowy

0.8

maksymalny udział powierzchni zabudowy

40%

maksymalna wysokość zabudowy

10.0 m

minimalny udział powierzchni biologicznie czynnej

30%

geometria



plan <https://www.gov.pl/zagospodarowanieprzestrzenne/app/AktPlanowaniaPrzestrzennego/PL.ZIPPZP.10417/141305-POG/1POG>

strefa planistyczna PL.ZIPPZP.10417_141305-POG_1POG-125SZ_20260212T184857

identfier <https://www.gov.pl/zagospodarowanieprzestrzenne/app/StrefaPlanistyczna/PL.ZIPPZP.10417/141305-POG/1POG-125SZ/20260212T184857>

przestrzen nazw PL.ZIPPZP.10417/141305-POG

lokalny id 1POG-125SZ

wersja id 20260212T184857

poczatek wersji obiektu 2026-02-12T18:48:57

nazwa strefa wielofunkcyjna z zabudową zagrodową

oznaczenie 125SZ

symbol SZ

obowiazuje od 2026-02-14

obowiazuje do obecnie

status w opracowaniu
<https://inspire.ec.europa.eu/codelist/ProcessStepGeneralValue/elaboration>

charakter ustalenia ogólnie wiążące
<https://inspire.ec.europa.eu/codelist/RegulationNatureValue/generallyBinding>

profil podstawowy teren zabudowy zagrodowej
teren produkcji w gospodarstwach rolnych
teren akwakultury i obsługi rybactwa
teren komunikacji
teren zieleni urządzonej
teren ogrodów działkowych
teren infrastruktury technicznej

profil dodatkowy teren usług

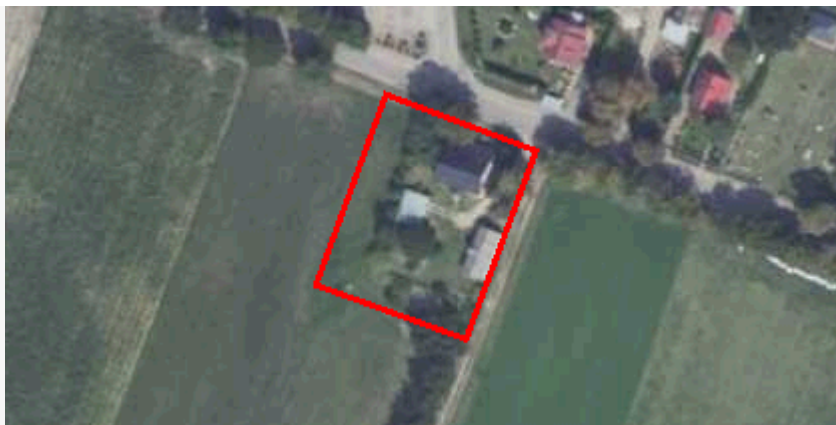
maksymalna nadziemna intensywnosc zabudowy 0.6

maksymalny udział powierzchni zabudowy 30%

maksymalna wysokosc zabudowy 12.0 m

minimalny udział powierzchni biologicznie czynnej 40%

geometria



plan

<https://www.gov.pl/zagospodarowanieprzestrzenne/app/AktPlanowaniaPrzestrzennego/PL.ZIPPZP.10417/141305-POG/1POG>

strefa planistyczna

PL.ZIPPZP.10417_141305-POG_1POG-126SJ_20260210T192249

identyfier

<https://www.gov.pl/zagospodarowanieprzestrzenne/app/StrefaPlanistyczna/PL.ZIPPZP.10417/141305-POG/1POG-126SJ/20260210T192249>

przestrzen nazw

PL.ZIPPZP.10417/141305-POG

lokalny id

1POG-126SJ

wersja id

20260210T192249

początek wersji obiektu

2026-02-10T19:22:49

nazwa

strefa wielofunkcyjna z zabudową mieszkaniową jednorodzinną

oznaczenie

126SJ

symbol

SJ

obowiązuje od

2026-02-08

obowiązuje do

obecnie

status

w opracowaniu
<https://inspire.ec.europa.eu/codelist/ProcessStepGeneralValue/elaboration>

charakter ustalenia

ogólnie wiążące
<https://inspire.ec.europa.eu/codelist/RegulationNatureValue/generallyBinding>

profil podstawowy

teren zabudowy mieszkaniowej jednorodzinnej
teren usług
teren komunikacji
teren zieleni urządzonej
teren ogrodów działkowych
teren infrastruktury technicznej

maksymalna nadziemna intensywność zabudowy

0.6

maksymalny udział powierzchni zabudowy

40%


maksymalna wysokość zabudowy

10.0 m

minimalny udział powierzchni biologicznie czynnej

30%

geometria



plan

<https://www.gov.pl/zagospodarowanieprzestrzenne/app/AktPlanowaniaPrzestrzennego/PL.ZIPPZP.10417/141305-POG/1POG>

strefa planistyczna

PL.ZIPPZP.10417_141305-POG_1POG-126SZ_20260212T184902

identyfier

<https://www.gov.pl/zagospodarowanieprzestrzenne/app/StrefaPlanistyczna/PL.ZIPPZP.10417/141305-POG/1POG-126SZ/20260212T184902>

przestrzen nazw

PL.ZIPPZP.10417/141305-POG

lokalny id

1POG-126SZ

wersja id

20260212T184902

początek wersji obiektu

2026-02-12T18:49:02

nazwa

strefa wielofunkcyjna z zabudową zagrodową

oznaczenie

126SZ

symbol

SZ

obowiązuje od

2026-02-07

obowiązuje do

obecnie

status

w opracowaniu
<https://inspire.ec.europa.eu/codelist/ProcessStepGeneralValue/elaboration>

charakter ustalenia

ogólnie wiążące
<https://inspire.ec.europa.eu/codelist/RegulationNatureValue/generallyBinding>

profil podstawowy

teren zabudowy zagrodowej
teren produkcji w gospodarstwach rolnych
teren akwakultury i obsługi rybactwa
teren komunikacji
teren zieleni urządzonej
teren ogrodów działkowych
teren infrastruktury technicznej

profil dodatkowy

teren usług

maksymalna nadziemna intensywność zabudowy

0.6

maksymalny udział powierzchni zabudowy

40%

maksymalna wysokość zabudowy

12.0 m

minimalny udział powierzchni biologicznie czynnej

30%

geometria	
plan	https://www.gov.pl/zagospodarowanieprzestrzenne/app/AktPlanowaniaPrzestrzennego/PL.ZIPPZP.10417/141305-POG/1POG
strefa planistyczna	PL.ZIPPZP.10417_141305-POG_1POG-127SJ_20260210T192234
identyfier	https://www.gov.pl/zagospodarowanieprzestrzenne/app/StrefaPlanistyczna/PL.ZIPPZP.10417/141305-POG/1POG-127SJ/20260210T192234
przestrzen nazw	PL.ZIPPZP.10417/141305-POG
lokalny id	1POG-127SJ
wersja id	20260210T192234
poczatek wersji obiektu	2026-02-10T19:22:34
nazwa	strefa wielofunkcyjna z zabudową mieszkaniową jednorodzinną
oznaczenie	127SJ
symbol	SJ
obowiazuje od	2026-02-15
obowiazuje do	obecnie
status	w opracowaniu https://inspire.ec.europa.eu/codelist/ProcessStepGeneralValue/elaboration
charakter ustalenia	ogólnie wiążące https://inspire.ec.europa.eu/codelist/RegulationNatureValue/generallyBinding
profil podstawowy	teren zabudowy mieszkaniowej jednorodzinnej teren usług teren komunikacji teren zieleni urządzonej teren ogrodów działkowych teren infrastruktury technicznej
profil dodatkowy	teren zabudowy letniskowej lub rekreacji indywidualnej
maksymalna nadziemna intensywnosc zabudowy	0.6
maksymalny udzial powierzchni zabudowy	30%
maksymalna wysokosc zabudowy	10.0 m
minimalny udzial powierzchni biologicznie czynnej	40%
geometria	



plan

<https://www.gov.pl/zagospodarowanieprzestrzenne/app/AktPlanowaniaPrzestrzennego/PL.ZIPPZP.10417/141305-POG/1POG>

strefa planistyczna

PL.ZIPPZP.10417_141305-POG_1POG-127SZ_20260212T184908

identyfier

<https://www.gov.pl/zagospodarowanieprzestrzenne/app/StrefaPlanistyczna/PL.ZIPPZP.10417/141305-POG/1POG-127SZ/20260212T184908>

przestrzen nazw

PL.ZIPPZP.10417/141305-POG

lokalny id

1POG-127SZ

wersja id

20260212T184908

początek wersji obiektu

2026-02-12T18:49:08

nazwa

strefa wielofunkcyjna z zabudową zagrodową

oznaczenie

127SZ

symbol

SZ

obowiązuje od

2026-02-07

obowiązuje do

obecnie

status

w opracowaniu
<https://inspire.ec.europa.eu/codelist/ProcessStepGeneralValue/elaboration>

charakter ustalenia

ogólnie wiążące
<https://inspire.ec.europa.eu/codelist/RegulationNatureValue/generallyBinding>

profil podstawowy

teren zabudowy zagrodowej
teren produkcji w gospodarstwach rolnych
teren akwakultury i obsługi rybactwa
teren komunikacji
teren zieleni urządzonej
teren ogrodów działkowych
teren infrastruktury technicznej

profil dodatkowy

teren usług

maksymalna nadziemna intensywność zabudowy

0.6

maksymalny udział powierzchni zabudowy

30%

maksymalna wysokość zabudowy

12.0 m

minimalny udział powierzchni biologicznie czynnej

40%

geometria



plan

<https://www.gov.pl/zagospodarowanieprzestrzenne/app/AktPlanowaniaPrzestrzennego/PL.ZIPPZP.10417/141305-POG/1POG>

strefa planistyczna

PL.ZIPPZP.10417_141305-POG_1POG-128SJ_20260210T192229

identyfier

<https://www.gov.pl/zagospodarowanieprzestrzenne/app/StrefaPlanistyczna/PL.ZIPPZP.10417/141305-POG/1POG-128SJ/20260210T192229>

przestrzen nazw

PL.ZIPPZP.10417/141305-POG

lokalny id

1POG-128SJ

wersja id

20260210T192229

początek wersji obiektu

2026-02-10T19:22:29

nazwa

strefa wielofunkcyjna z zabudową mieszkaniową jednorodzinną

oznaczenie

128SJ

symbol

SJ

obowiązuje od

2026-02-08

obowiązuje do

obecnie

status

w opracowaniu
<https://inspire.ec.europa.eu/codelist/ProcessStepGeneralValue/elaboration>

charakter ustalenia

ogólnie wiążące
<https://inspire.ec.europa.eu/codelist/RegulationNatureValue/generallyBinding>

profil podstawowy

teren zabudowy mieszkaniowej jednorodzinnej
teren usług
teren komunikacji
teren zieleni urządzonej
teren ogrodów działkowych
teren infrastruktury technicznej

profil dodatkowy

teren zabudowy letniskowej lub rekreacji indywidualnej
teren zieleni naturalnej

maksymalna nadziemna intensywność zabudowy

0.6

maksymalny udział powierzchni zabudowy

30%

maksymalna wysokość zabudowy

10.0 m

minimalny udział powierzchni biologicznie czynnej

40%

geometria	
plan	https://www.gov.pl/zagospodarowanieprzestrzenne/app/AktPlanowaniaPrzestrzennego/PL.ZIPPZP.10417/141305-POG/1POG
strefa planistyczna	PL.ZIPPZP.10417_141305-POG_1POG-128SZ_20260212T184924
identyfier	https://www.gov.pl/zagospodarowanieprzestrzenne/app/StrefaPlanistyczna/PL.ZIPPZP.10417/141305-POG/1POG-128SZ/20260212T184924
przestrzen nazw	PL.ZIPPZP.10417/141305-POG
lokalny id	1POG-128SZ
wersja id	20260212T184924
poczatek wersji obiektu	2026-02-12T18:49:24
nazwa	strefa wielofunkcyjna z zabudową zagrodową
oznaczenie	128SZ
symbol	SZ
obowiazuje od	2026-02-14
obowiazuje do	obecnie
status	w opracowaniu https://inspire.ec.europa.eu/codelist/ProcessStepGeneralValue/elaboration
charakter ustalenia	ogólnie wiążące https://inspire.ec.europa.eu/codelist/RegulationNatureValue/generallyBinding
profil podstawowy	teren zabudowy zagrodowej teren produkcji w gospodarstwach rolnych teren akwakultury i obsługi rybactwa teren komunikacji teren zieleni urządzonej teren ogrodów działkowych teren infrastruktury technicznej
maksymalna nadziemna intensywnosc zabudowy	0.6
maksymalny udzial powierzchni zabudowy	30%
maksymalna wysokosc zabudowy	12.0 m
minimalny udzial powierzchni biologicznie czynnej	40%
geometria	



plan

<https://www.gov.pl/zagospodarowanieprzestrzenne/app/AktPlanowaniaPrzestrzennego/PL.ZIPPZP.10417/141305-POG/1POG>

strefa planistyczna

PL.ZIPPZP.10417_141305-POG_1POG-129SJ_20260302T110815

identyfier

<https://www.gov.pl/zagospodarowanieprzestrzenne/app/StrefaPlanistyczna/PL.ZIPPZP.10417/141305-POG/1POG-129SJ/20260302T110815>

przestrzen nazw

PL.ZIPPZP.10417/141305-POG

lokalny id

1POG-129SJ

wersja id

20260302T110815

początek wersji obiektu

2026-03-02T11:08:15

nazwa

strefa wielofunkcyjna z zabudową mieszkaniową jednorodzinną

oznaczenie

129SJ

symbol

SJ

obowiązuje od

2026-02-08

obowiązuje do

obecnie

status

w opracowaniu
<https://inspire.ec.europa.eu/codelist/ProcessStepGeneralValue/elaboration>

charakter ustalenia

ogólnie wiążące
<https://inspire.ec.europa.eu/codelist/RegulationNatureValue/generallyBinding>

profil podstawowy

teren zabudowy mieszkaniowej jednorodzinnej
 teren usług
 teren komunikacji
 teren zieleni urządzonej
 teren ogrodów działkowych
 teren infrastruktury technicznej

maksymalna nadziemna intensywność zabudowy

0.6

maksymalny udział powierzchni zabudowy

30%


maksymalna wysokość zabudowy

10.0 m

minimalny udział powierzchni biologicznie czynnej

40%

geometria



plan

<https://www.gov.pl/zagospodarowanieprzestrzenne/app/AktPlanowaniaPrzestrzennego/PL.ZIPPZP.10417/141305-POG/1POG>

strefa planistyczna

PL.ZIPPZP.10417_141305-POG_1POG-129SZ_20260212T184928

identyfier

<https://www.gov.pl/zagospodarowanieprzestrzenne/app/StrefaPlanistyczna/PL.ZIPPZP.10417/141305-POG/1POG-129SZ/20260212T184928>

przestrzen nazw

PL.ZIPPZP.10417/141305-POG

lokalny id

1POG-129SZ

wersja id

20260212T184928

poczatek wersji obiektu

2026-02-12T18:49:28

nazwa

strefa wielofunkcyjna z zabudową zagrodową

oznaczenie

129SZ

symbol

SZ

obowiazuje od

2026-02-14

obowiazuje do

obecnie

status

w opracowaniu
<https://inspire.ec.europa.eu/codelist/ProcessStepGeneralValue/elaboration>

charakter ustalenia

ogólnie wiążące
<https://inspire.ec.europa.eu/codelist/RegulationNatureValue/generallyBinding>

profil podstawowy

teren zabudowy zagrodowej
teren produkcji w gospodarstwach rolnych
teren akwakultury i obsługi rybactwa
teren komunikacji
teren zieleni urządzonej
teren ogrodów działkowych
teren infrastruktury technicznej

maksymalna nadziemna intensywnosc zabudowy

0.6

maksymalny udzial powierzchni zabudowy

40%

maksymalna wysokosc zabudowy

12.0 m

minimalny udzial powierzchni biologicznie czynnej

30%

geometria



plan

<https://www.gov.pl/zagospodarowanieprzestrzenne/app/AktPlanowaniaPrzestrzennego/PL.ZIPPZP.10417/141305-POG/1POG>

strefa planistyczna

PL.ZIPPZP.10417_141305-POG_1POG-130SJ_20260210T192215

identyfier

<https://www.gov.pl/zagospodarowanieprzestrzenne/app/StrefaPlanistyczna/PL.ZIPPZP.10417/141305-POG/1POG-130SJ/20260210T192215>

przestrzen nazw

PL.ZIPPZP.10417/141305-POG

lokalny id

1POG-130SJ

wersja id

20260210T192215

początek wersji obiektu

2026-02-10T19:22:15

nazwa

strefa wielofunkcyjna z zabudową mieszkaniową jednorodzinną

oznaczenie

130SJ

symbol

SJ

obowiązuje od

2026-02-08

obowiązuje do

obecnie

status

w opracowaniu
<https://inspire.ec.europa.eu/codelist/ProcessStepGeneralValue/elaboration>

charakter ustalenia

ogólnie wiążące
<https://inspire.ec.europa.eu/codelist/RegulationNatureValue/generallyBinding>

profil podstawowy

teren zabudowy mieszkaniowej jednorodzinnej
 teren usług
 teren komunikacji
 teren zieleni urządzonej
 teren ogrodów działkowych
 teren infrastruktury technicznej

maksymalna nadziemna intensywnosc zabudowy

0.6

maksymalny udział powierzchni zabudowy

30%

maksymalna wysokosc zabudowy

10.0 m

minimalny udział powierzchni biologicznie czynnej

40%

geometria



plan <https://www.gov.pl/zagospodarowanieprzestrzenne/app/AktPlanowaniaPrzestrzennego/PL.ZIPPZP.10417/141305-POG/1POG>

strefa planistyczna PL.ZIPPZP.10417_141305-POG_1POG-130SZ_20260212T184933

identyfier <https://www.gov.pl/zagospodarowanieprzestrzenne/app/StrefaPlanistyczna/PL.ZIPPZP.10417/141305-POG/1POG-130SZ/20260212T184933>

przestrzen nazw PL.ZIPPZP.10417/141305-POG

lokalny id 1POG-130SZ

wersja id 20260212T184933

poczatek wersji obiektu 2026-02-12T18:49:33

nazwa strefa wielofunkcyjna z zabudową zagrodową

oznaczenie 130SZ

symbol SZ

obowiazuje od 2026-02-07

obowiazuje do obecnie

status w opracowaniu
<https://inspire.ec.europa.eu/codelist/ProcessStepGeneralValue/elaboration>

charakter ustalenia ogólnie wiążące
<https://inspire.ec.europa.eu/codelist/RegulationNatureValue/generallyBinding>

profil podstawowy teren zabudowy zagrodowej
teren produkcji w gospodarstwach rolnych
teren akwakultury i obsługi rybactwa
teren komunikacji
teren zieleni urządzonej
teren ogrodów działkowych
teren infrastruktury technicznej

maksymalna nadziemna intensywnosc zabudowy 0.6

maksymalny udzial powierzchni zabudowy 30%

maksymalna wysokosc zabudowy 12.0 m

minimalny udzial powierzchni biologicznie czynnej 40%

geometria



plan

<https://www.gov.pl/zagospodarowanieprzestrzenne/app/AktPlanowaniaPrzestrzennego/PL.ZIPPZP.10417/141305-POG/1POG>

strefa planistyczna

PL.ZIPPZP.10417_141305-POG_1POG-131SJ_20260210T192209

identyfier

<https://www.gov.pl/zagospodarowanieprzestrzenne/app/StrefaPlanistyczna/PL.ZIPPZP.10417/141305-POG/1POG-131SJ/20260210T192209>

przestrzen nazw

PL.ZIPPZP.10417/141305-POG

lokalny id

1POG-131SJ

wersja id

20260210T192209

początek wersji obiektu

2026-02-10T19:22:09

nazwa

strefa wielofunkcyjna z zabudową mieszkaniową jednorodzinną

oznaczenie

131SJ

symbol

SJ

obowiązuje od

2026-02-15

obowiązuje do

obecnie

status

w opracowaniu
<https://inspire.ec.europa.eu/codelist/ProcessStepGeneralValue/elaboration>

charakter ustalenia

ogólnie wiążące
<https://inspire.ec.europa.eu/codelist/RegulationNatureValue/generallyBinding>

profil podstawowy

teren zabudowy mieszkaniowej jednorodzinnej
teren usług
teren komunikacji
teren zieleni urządzonej
teren ogrodów działkowych
teren infrastruktury technicznej

maksymalna nadziemna intensywność zabudowy

0.6

maksymalny udział powierzchni zabudowy

30%

maksymalna wysokość zabudowy

10.0 m

minimalny udział powierzchni biologicznie czynnej

40%

geometria



plan

<https://www.gov.pl/zagospodarowanieprzestrzenne/app/AktPlanowaniaPrzestrzennego/PL.ZIPPZP.10417/141305-POG/1POG>

strefa planistyczna

PL.ZIPPZP.10417_141305-POG_1POG-131SZ_20260212T184941

identyfier

<https://www.gov.pl/zagospodarowanieprzestrzenne/app/StrefaPlanistyczna/PL.ZIPPZP.10417/141305-POG/1POG-131SZ/20260212T184941>

przestrzen nazw

PL.ZIPPZP.10417/141305-POG

lokalny id

1POG-131SZ

wersja id

20260212T184941

poczatek wersji obiektu

2026-02-12T18:49:41

nazwa

strefa wielofunkcyjna z zabudową zagrodową

oznaczenie

131SZ

symbol

SZ

obowiazuje od

2026-02-07

obowiazuje do

obecnie

status

w opracowaniu
<https://inspire.ec.europa.eu/codelist/ProcessStepGeneralValue/elaboration>

charakter ustalenia

ogólnie wiążące
<https://inspire.ec.europa.eu/codelist/RegulationNatureValue/generallyBinding>

profil podstawowy

teren zabudowy zagrodowej
teren produkcji w gospodarstwach rolnych
teren akwakultury i obsługi rybactwa
teren komunikacji
teren zieleni urządzonej
teren ogrodów działkowych
teren infrastruktury technicznej

profil dodatkowy

teren usług

maksymalna nadziemna intensywnosc zabudowy

0.6

maksymalny udzial powierzchni zabudowy

30%

maksymalna wysokosc zabudowy

12.0 m

minimalny udzial powierzchni biologicznie czynnej

40%

geometria



plan

<https://www.gov.pl/zagospodarowanieprzestrzenne/app/AktPlanowaniaPrzestrzennego/PL.ZIPPZP.10417/141305-POG/1POG>

strefa planistyczna

PL.ZIPPZP.10417_141305-POG_1POG-132SJ_20260210T192200

identyfier

<https://www.gov.pl/zagospodarowanieprzestrzenne/app/StrefaPlanistyczna/PL.ZIPPZP.10417/141305-POG/1POG-132SJ/20260210T192200>

przestrzen nazw

PL.ZIPPZP.10417/141305-POG

lokalny id

1POG-132SJ

wersja id

20260210T192200

początek wersji obiektu

2026-02-10T19:22

nazwa

strefa wielofunkcyjna z zabudową mieszkaniową jednorodzinną

oznaczenie

132SJ

symbol

SJ

obowiązuje od

2026-02-08

obowiązuje do

obecnie

status

w opracowaniu
<https://inspire.ec.europa.eu/codelist/ProcessStepGeneralValue/elaboration>

charakter ustalenia

ogólnie wiążące
<https://inspire.ec.europa.eu/codelist/RegulationNatureValue/generallyBinding>

profil podstawowy

teren zabudowy mieszkaniowej jednorodzinnej
teren usług
teren komunikacji
teren zieleni urządzonej
teren ogrodów działkowych
teren infrastruktury technicznej

maksymalna nadziemna intensywnosc zabudowy

0.6

maksymalny udział powierzchni zabudowy

30%

maksymalna wysokosc zabudowy

10.0 m

minimalny udział powierzchni biologicznie czynnej

40%

geometria



plan

<https://www.gov.pl/zagospodarowanieprzestrzenne/app/AktPlanowaniaPrzestrzennego/PL.ZIPPZP.10417/141305-POG/1POG>

strefa planistyczna

PL.ZIPPZP.10417_141305-POG_1POG-132SZ_20260212T184945

identyfier

<https://www.gov.pl/zagospodarowanieprzestrzenne/app/StrefaPlanistyczna/PL.ZIPPZP.10417/141305-POG/1POG-132SZ/20260212T184945>

przestrzen nazw

PL.ZIPPZP.10417/141305-POG

lokalny id

1POG-132SZ

wersja id

20260212T184945

początek wersji obiektu

2026-02-12T18:49:45

nazwa

strefa wielofunkcyjna z zabudową zagrodową

oznaczenie

132SZ

symbol

SZ

obowiązuje od

2026-02-07

obowiązuje do

obecnie

status

w opracowaniu
<https://inspire.ec.europa.eu/codelist/ProcessStepGeneralValue/elaboration>

charakter ustalenia

ogólnie wiążące
<https://inspire.ec.europa.eu/codelist/RegulationNatureValue/generallyBinding>

profil podstawowy

teren zabudowy zagrodowej
teren produkcji w gospodarstwach rolnych
teren akwakultury i obsługi rybactwa
teren komunikacji
teren zieleni urządzonej
teren ogrodów działkowych
teren infrastruktury technicznej

profil dodatkowy

teren usług

maksymalna nadziemna intensywność zabudowy

0.6

maksymalny udział powierzchni zabudowy

30%

maksymalna wysokość zabudowy

12.0 m

minimalny udział powierzchni biologicznie czynnej

40%

geometria



plan

<https://www.gov.pl/zagospodarowanieprzestrzenne/app/AktPlanowaniaPrzestrzennego/PL.ZIPPZP.10417/141305-POG/1POG>

strefa planistyczna

PL.ZIPPZP.10417_141305-POG_1POG-133SJ_20260210T192151

identyfier

<https://www.gov.pl/zagospodarowanieprzestrzenne/app/StrefaPlanistyczna/PL.ZIPPZP.10417/141305-POG/1POG-133SJ/20260210T192151>

przestrzen nazw

PL.ZIPPZP.10417/141305-POG

lokalny id

1POG-133SJ

wersja id

20260210T192151

początek wersji obiektu

2026-02-10T19:21:51

nazwa

strefa wielofunkcyjna z zabudową mieszkaniową jednorodzinną

oznaczenie

133SJ

symbol

SJ

obowiązuje od

2026-02-15

obowiązuje do

obecnie

status

w opracowaniu
<https://inspire.ec.europa.eu/codelist/ProcessStepGeneralValue/elaboration>

charakter ustalenia

ogólnie wiążące
<https://inspire.ec.europa.eu/codelist/RegulationNatureValue/generallyBinding>

profil podstawowy

teren zabudowy mieszkaniowej jednorodzinnej
teren usług
teren komunikacji
teren zieleni urządzonej
teren ogrodów działkowych
teren infrastruktury technicznej

maksymalna nadziemna intensywność zabudowy

0.6

maksymalny udział powierzchni zabudowy

30%

maksymalna wysokość zabudowy

10.0 m

minimalny udział powierzchni biologicznie czynnej

40%

geometria



plan

<https://www.gov.pl/zagospodarowanieprzestrzenne/app/AktPlanowaniaPrzestrzennego/PL.ZIPPZP.10417/141305-POG/1POG>

strefa planistyczna

PL.ZIPPZP.10417_141305-POG_1POG-133SZ_20260212T185019

identyfier

<https://www.gov.pl/zagospodarowanieprzestrzenne/app/StrefaPlanistyczna/PL.ZIPPZP.10417/141305-POG/1POG-133SZ/20260212T185019>

przestrzen nazw

PL.ZIPPZP.10417/141305-POG

lokalny id

1POG-133SZ

wersja id

20260212T185019

początek wersji obiektu

2026-02-12T18:50:19

nazwa

strefa wielofunkcyjna z zabudową zagrodową

oznaczenie

133SZ

symbol

SZ

obowiązuje od

2026-02-07

obowiązuje do

obecnie

status

w opracowaniu
<https://inspire.ec.europa.eu/codelist/ProcessStepGeneralValue/elaboration>

charakter ustalenia

ogólnie wiążące
<https://inspire.ec.europa.eu/codelist/RegulationNatureValue/generallyBinding>

profil podstawowy

teren zabudowy zagrodowej
teren produkcji w gospodarstwach rolnych
teren akwakultury i obsługi rybactwa
teren komunikacji
teren zieleni urządzonej
teren ogrodów działkowych
teren infrastruktury technicznej

profil dodatkowy

teren usług

maksymalna nadziemna intensywność zabudowy

0.6

maksymalny udział powierzchni zabudowy

30%


maksymalna wysokość zabudowy

12.0 m

minimalny udział powierzchni biologicznie czynnej

40%

geometria



plan

<https://www.gov.pl/zagospodarowanieprzestrzenne/app/AktPlanowaniaPrzestrzennego/PL.ZIPPZP.10417/141305-POG/1POG>

strefa planistyczna

PL.ZIPPZP.10417_141305-POG_1POG-134SJ_20260210T192138

identyfier

<https://www.gov.pl/zagospodarowanieprzestrzenne/app/StrefaPlanistyczna/PL.ZIPPZP.10417/141305-POG/1POG-134SJ/20260210T192138>

przestrzen nazw

PL.ZIPPZP.10417/141305-POG

lokalny id

1POG-134SJ

wersja id

20260210T192138

początek wersji obiektu

2026-02-10T19:21:38

nazwa

strefa wielofunkcyjna z zabudową mieszkaniową jednorodzinną

oznaczenie

134SJ

symbol

SJ

obowiązuje od

2026-02-08

obowiązuje do

obecnie

status

w opracowaniu
<https://inspire.ec.europa.eu/codelist/ProcessStepGeneralValue/elaboration>

charakter ustalenia

ogólnie wiążące
<https://inspire.ec.europa.eu/codelist/RegulationNatureValue/generallyBinding>

profil podstawowy

teren zabudowy mieszkaniowej jednorodzinnej
teren usług
teren komunikacji
teren zieleni urządzonej
teren ogrodów działkowych
teren infrastruktury technicznej

maksymalna nadziemna intensywność zabudowy

0.6

maksymalny udział powierzchni zabudowy

30%

maksymalna wysokość zabudowy

10.0 m

minimalny udział powierzchni biologicznie czynnej

40%

geometria



plan

<https://www.gov.pl/zagospodarowanieprzestrzenne/app/AktPlanowaniaPrzestrzennego/PL.ZIPPZP.10417/141305-POG/1POG>

strefa planistyczna

PL.ZIPPZP.10417_141305-POG_1POG-134SZ_20260212T185023

identyfier

<https://www.gov.pl/zagospodarowanieprzestrzenne/app/StrefaPlanistyczna/PL.ZIPPZP.10417/141305-POG/1POG-134SZ/20260212T185023>

przestrzen nazw

PL.ZIPPZP.10417/141305-POG

lokalny id

1POG-134SZ

wersja id

20260212T185023

poczatek wersji obiektu

2026-02-12T18:50:23

nazwa

strefa wielofunkcyjna z zabudową zagrodową

oznaczenie

134SZ

symbol

SZ

obowiazuje od

2026-02-07

obowiazuje do

obecnie

status

w opracowaniu
<https://inspire.ec.europa.eu/codelist/ProcessStepGeneralValue/elaboration>

charakter ustalenia

ogólnie wiążące
<https://inspire.ec.europa.eu/codelist/RegulationNatureValue/generallyBinding>

profil podstawowy

teren zabudowy zagrodowej
teren produkcji w gospodarstwach rolnych
teren akwakultury i obsługi rybactwa
teren komunikacji
teren zieleni urządzonej
teren ogrodów działkowych
teren infrastruktury technicznej

profil dodatkowy

teren usług

maksymalna nadziemna intensywnosc zabudowy

0.6

maksymalny udzial powierzchni zabudowy

40%

maksymalna wysokosc zabudowy

12.0 m

minimalny udzial powierzchni biologicznie czynnej

30%

geometria



plan

<https://www.gov.pl/zagospodarowanieprzestrzenne/app/AktPlanowaniaPrzestrzennego/PL.ZIPPZP.10417/141305-POG/1POG>

strefa planistyczna

PL.ZIPPZP.10417_141305-POG_1POG-135SJ_20260210T192134

identyfier

<https://www.gov.pl/zagospodarowanieprzestrzenne/app/StrefaPlanistyczna/PL.ZIPPZP.10417/141305-POG/1POG-135SJ/20260210T192134>

przestrzen nazw

PL.ZIPPZP.10417/141305-POG

lokalny id

1POG-135SJ

wersja id

20260210T192134

początek wersji obiektu

2026-02-10T19:21:34

nazwa

strefa wielofunkcyjna z zabudową mieszkaniową jednorodzinną

oznaczenie

135SJ

symbol

SJ

obowiązuje od

2026-02-08

obowiązuje do

obecnie

status

w opracowaniu
<https://inspire.ec.europa.eu/codelist/ProcessStepGeneralValue/elaboration>

charakter ustalenia

ogólnie wiążące
<https://inspire.ec.europa.eu/codelist/RegulationNatureValue/generallyBinding>

profil podstawowy

teren zabudowy mieszkaniowej jednorodzinnej
teren usług
teren komunikacji
teren zieleni urządzonej
teren ogrodów działkowych
teren infrastruktury technicznej

profil dodatkowy

teren zabudowy letniskowej lub rekreacji indywidualnej
teren zieleni naturalnej

maksymalna nadziemna intensywność zabudowy

0.6

maksymalny udział powierzchni zabudowy

30%

maksymalna wysokość zabudowy

10.0 m

minimalny udział powierzchni biologicznie czynnej

40%

geometria	
plan	https://www.gov.pl/zagospodarowanieprzestrzenne/app/AktPlanowaniaPrzestrzennego/PL.ZIPPZP.10417/141305-POG/1POG
strefa planistyczna	PL.ZIPPZP.10417_141305-POG_1POG-135SZ_20260212T185104
identyfier	https://www.gov.pl/zagospodarowanieprzestrzenne/app/StrefaPlanistyczna/PL.ZIPPZP.10417/141305-POG/1POG-135SZ/20260212T185104
przestrzen nazw	PL.ZIPPZP.10417/141305-POG
lokalny id	1POG-135SZ
wersja id	20260212T185104
poczatek wersji obiektu	2026-02-12T18:51:04
nazwa	strefa wielofunkcyjna z zabudową zagrodową
oznaczenie	135SZ
symbol	SZ
obowiazuje od	2026-02-14
obowiazuje do	obecnie
status	w opracowaniu https://inspire.ec.europa.eu/codelist/ProcessStepGeneralValue/elaboration
charakter ustalenia	ogólnie wiążące https://inspire.ec.europa.eu/codelist/RegulationNatureValue/generallyBinding
profil podstawowy	teren zabudowy zagrodowej teren produkcji w gospodarstwach rolnych teren akwakultury i obsługi rybactwa teren komunikacji teren zieleni urządzonej teren ogrodów działkowych teren infrastruktury technicznej
maksymalna nadziemna intensywnosc zabudowy	0.6
maksymalny udzial powierzchni zabudowy	30%
maksymalna wysokosc zabudowy	12.0 m
minimalny udzial powierzchni biologicznie czynnej	40%
geometria	



plan

<https://www.gov.pl/zagospodarowanieprzestrzenne/app/AktPlanowaniaPrzestrzennego/PL.ZIPPZP.10417/141305-POG/1POG>

strefa planistyczna

PL.ZIPPZP.10417_141305-POG_1POG-136SJ_20260210T192129

identyfier

<https://www.gov.pl/zagospodarowanieprzestrzenne/app/StrefaPlanistyczna/PL.ZIPPZP.10417/141305-POG/1POG-136SJ/20260210T192129>

przestrzen nazw

PL.ZIPPZP.10417/141305-POG

lokalny id

1POG-136SJ

wersja id

20260210T192129

poczatek wersji obiektu

2026-02-10T19:21:29

nazwa

strefa wielofunkcyjna z zabudową mieszkaniową jednorodzinną

oznaczenie

136SJ

symbol

SJ

obowiazuje od

2026-02-08

obowiazuje do

obecnie

status

w opracowaniu
<https://inspire.ec.europa.eu/codelist/ProcessStepGeneralValue/elaboration>

charakter ustalenia

ogólnie wiążące
<https://inspire.ec.europa.eu/codelist/RegulationNatureValue/generallyBinding>

profil podstawowy

teren zabudowy mieszkaniowej jednorodzinnej
teren usług
teren komunikacji
teren zieleni urządzonej
teren ogrodów działkowych
teren infrastruktury technicznej

profil dodatkowy

teren zabudowy letniskowej lub rekreacji indywidualnej
teren zieleni naturalnej

maksymalna nadziemna intensywnosc zabudowy

0.6

maksymalny udzial powierzchni zabudowy

30%

maksymalna wysokosc zabudowy

10.0 m

minimalny udzial powierzchni biologicznie czynnej

40%

geometria	
plan	https://www.gov.pl/zagospodarowanieprzestrzenne/app/AktPlanowaniaPrzestrzennego/PL.ZIPPZP.10417/141305-POG/1POG
strefa planistyczna	PL.ZIPPZP.10417_141305-POG_1POG-136SZ_20260212T185115
identyfier	https://www.gov.pl/zagospodarowanieprzestrzenne/app/StrefaPlanistyczna/PL.ZIPPZP.10417/141305-POG/1POG-136SZ/20260212T185115
przestrzen nazw	PL.ZIPPZP.10417/141305-POG
lokalny id	1POG-136SZ
wersja id	20260212T185115
poczatek wersji obiektu	2026-02-12T18:51:15
nazwa	strefa wielofunkcyjna z zabudową zagrodową
oznaczenie	136SZ
symbol	SZ
obowiazuje od	2026-02-07
obowiazuje do	obecnie
status	w opracowaniu https://inspire.ec.europa.eu/codelist/ProcessStepGeneralValue/elaboration
charakter ustalenia	ogólnie wiążące https://inspire.ec.europa.eu/codelist/RegulationNatureValue/generallyBinding
profil podstawowy	teren zabudowy zagrodowej teren produkcji w gospodarstwach rolnych teren akwakultury i obsługi rybactwa teren komunikacji teren zieleni urządzonej teren ogrodów działkowych teren infrastruktury technicznej
maksymalna nadziemna intensywnosc zabudowy	0.6
maksymalny udzial powierzchni zabudowy	30%
maksymalna wysokosc zabudowy	12.0 m
minimalny udzial powierzchni biologicznie czynnej	40%
geometria	



plan

<https://www.gov.pl/zagospodarowanieprzestrzenne/app/AktPlanowaniaPrzestrzennego/PL.ZIPPZP.10417/141305-POG/1POG>

strefa planistyczna

PL.ZIPPZP.10417_141305-POG_1POG-137SJ_20260210T192041

identyfier

<https://www.gov.pl/zagospodarowanieprzestrzenne/app/StrefaPlanistyczna/PL.ZIPPZP.10417/141305-POG/1POG-137SJ/20260210T192041>

przestrzen nazw

PL.ZIPPZP.10417/141305-POG

lokalny id

1POG-137SJ

wersja id

20260210T192041

początek wersji obiektu

2026-02-10T19:20:41

nazwa

strefa wielofunkcyjna z zabudową mieszkaniową jednorodzinną

oznaczenie

137SJ

symbol

SJ

obowiązuje od

2026-02-08

obowiązuje do

obecnie

status

w opracowaniu
<https://inspire.ec.europa.eu/codelist/ProcessStepGeneralValue/elaboration>

charakter ustalenia

ogólnie wiążące
<https://inspire.ec.europa.eu/codelist/RegulationNatureValue/generallyBinding>

profil podstawowy

teren zabudowy mieszkaniowej jednorodzinnej
teren usług
teren komunikacji
teren zieleni urządzonej
teren ogrodów działkowych
teren infrastruktury technicznej

profil dodatkowy

teren zabudowy letniskowej lub rekreacji indywidualnej

maksymalna nadziemna intensywnosc zabudowy

0.6

maksymalny udział powierzchni zabudowy

30%

maksymalna wysokość zabudowy

10.0 m

minimalny udział powierzchni biologicznie czynnej

40%

geometria



plan

<https://www.gov.pl/zagospodarowanieprzestrzenne/app/AktPlanowaniaPrzestrzennego/PL.ZIPPZP.10417/141305-POG/1POG>

strefa planistyczna

PL.ZIPPZP.10417_141305-POG_1POG-137SZ_20260212T185121

identyfier

<https://www.gov.pl/zagospodarowanieprzestrzenne/app/StrefaPlanistyczna/PL.ZIPPZP.10417/141305-POG/1POG-137SZ/20260212T185121>

przestrzen nazw

PL.ZIPPZP.10417/141305-POG

lokalny id

1POG-137SZ

wersja id

20260212T185121

początek wersji obiektu

2026-02-12T18:51:21

nazwa

strefa wielofunkcyjna z zabudową zagrodową

oznaczenie

137SZ

symbol

SZ

obowiązuje od

2026-02-07

obowiązuje do

obecnie

status

w opracowaniu
<https://inspire.ec.europa.eu/codelist/ProcessStepGeneralValue/elaboration>

charakter ustalenia

ogólnie wiążące
<https://inspire.ec.europa.eu/codelist/RegulationNatureValue/generallyBinding>

profil podstawowy

teren zabudowy zagrodowej
teren produkcji w gospodarstwach rolnych
teren akwakultury i obsługi rybactwa
teren komunikacji
teren zieleni urządzonej
teren ogrodów działkowych
teren infrastruktury technicznej

profil dodatkowy

teren usług

maksymalna nadziemna intensywność zabudowy

0.6

maksymalny udział powierzchni zabudowy

30%

maksymalna wysokość zabudowy

12.0 m

minimalny udział powierzchni biologicznie czynnej

40%

geometria



plan

<https://www.gov.pl/zagospodarowanieprzestrzenne/app/AktPlanowaniaPrzestrzennego/PL.ZIPPZP.10417/141305-POG/1POG>

strefa planistyczna

PL.ZIPPZP.10417_141305-POG_1POG-138SJ_20260210T192036

identyfier

<https://www.gov.pl/zagospodarowanieprzestrzenne/app/StrefaPlanistyczna/PL.ZIPPZP.10417/141305-POG/1POG-138SJ/20260210T192036>

przestrzen nazw

PL.ZIPPZP.10417/141305-POG

lokalny id

1POG-138SJ

wersja id

20260210T192036

początek wersji obiektu

2026-02-10T19:20:36

nazwa

strefa wielofunkcyjna z zabudową mieszkaniową jednorodzinną

oznaczenie

138SJ

symbol

SJ

obowiązuje od

2026-02-15

obowiązuje do

obecnie

status

w opracowaniu
<https://inspire.ec.europa.eu/codelist/ProcessStepGeneralValue/elaboration>

charakter ustalenia

ogólnie wiążące
<https://inspire.ec.europa.eu/codelist/RegulationNatureValue/generallyBinding>

profil podstawowy

teren zabudowy mieszkaniowej jednorodzinnej
teren usług
teren komunikacji
teren zieleni urządzonej
teren ogrodów działkowych
teren infrastruktury technicznej

maksymalna nadziemna intensywność zabudowy

0.6

maksymalny udział powierzchni zabudowy

30%

maksymalna wysokość zabudowy

10.0 m

minimalny udział powierzchni biologicznie czynnej

40%

geometria



plan

<https://www.gov.pl/zagospodarowanieprzestrzenne/app/AktPlanowaniaPrzestrzennego/PL.ZIPPZP.10417/141305-POG/1POG>

strefa planistyczna

PL.ZIPPZP.10417_141305-POG_1POG-138SZ_20260212T185126

identyfier

<https://www.gov.pl/zagospodarowanieprzestrzenne/app/StrefaPlanistyczna/PL.ZIPPZP.10417/141305-POG/1POG-138SZ/20260212T185126>

przestrzen nazw

PL.ZIPPZP.10417/141305-POG

lokalny id

1POG-138SZ

wersja id

20260212T185126

początek wersji obiektu

2026-02-12T18:51:26

nazwa

strefa wielofunkcyjna z zabudową zagrodową

oznaczenie

138SZ

symbol

SZ

obowiązuje od

2026-02-07

obowiązuje do

obecnie

status

w opracowaniu
<https://inspire.ec.europa.eu/codelist/ProcessStepGeneralValue/elaboration>

charakter ustalenia

ogólnie wiążące
<https://inspire.ec.europa.eu/codelist/RegulationNatureValue/generallyBinding>

profil podstawowy

teren zabudowy zagrodowej
teren produkcji w gospodarstwach rolnych
teren akwakultury i obsługi rybactwa
teren komunikacji
teren zieleni urządzonej
teren ogrodów działkowych
teren infrastruktury technicznej

profil dodatkowy

teren usług

maksymalna nadziemna intensywność zabudowy

0.6

maksymalny udział powierzchni zabudowy

30%

maksymalna wysokość zabudowy

12.0 m

minimalny udział powierzchni biologicznie czynnej

40%

geometria



plan

<https://www.gov.pl/zagospodarowanieprzestrzenne/app/AktPlanowaniaPrzestrzennego/PL.ZIPPZP.10417/141305-POG/1POG>

strefa planistyczna

PL.ZIPPZP.10417_141305-POG_1POG-139SJ_20260226T192938

identyfier

<https://www.gov.pl/zagospodarowanieprzestrzenne/app/StrefaPlanistyczna/PL.ZIPPZP.10417/141305-POG/1POG-139SJ/20260226T192938>

przestrzen nazw

PL.ZIPPZP.10417/141305-POG

lokalny id

1POG-139SJ

wersja id

20260226T192938

początek wersji obiektu

2026-02-26T19:29:38

nazwa

strefa wielofunkcyjna z zabudową mieszkaniową jednorodzinną

oznaczenie

139SJ

symbol

SJ

obowiązuje od

2026-02-08

obowiązuje do

obecnie

status

w opracowaniu
<https://inspire.ec.europa.eu/codelist/ProcessStepGeneralValue/elaboration>

charakter ustalenia

ogólnie wiążące
<https://inspire.ec.europa.eu/codelist/RegulationNatureValue/generallyBinding>

profil podstawowy

teren zabudowy mieszkaniowej jednorodzinnej
teren usług
teren komunikacji
teren zieleni urządzonej
teren ogrodów działkowych
teren infrastruktury technicznej

maksymalna nadziemna intensywność zabudowy

0.6

maksymalny udział powierzchni zabudowy

30%

maksymalna wysokość zabudowy

10.0 m

minimalny udział powierzchni biologicznie czynnej

40%

geometria



plan

<https://www.gov.pl/zagospodarowanieprzestrzenne/app/AktPlanowaniaPrzestrzennego/PL.ZIPPZP.10417/141305-POG/1POG>

strefa planistyczna

PL.ZIPPZP.10417_141305-POG_1POG-139SZ_20260212T185131

identyfier

<https://www.gov.pl/zagospodarowanieprzestrzenne/app/StrefaPlanistyczna/PL.ZIPPZP.10417/141305-POG/1POG-139SZ/20260212T185131>

przestrzen nazw

PL.ZIPPZP.10417/141305-POG

lokalny id

1POG-139SZ

wersja id

20260212T185131

poczatek wersji obiektu

2026-02-12T18:51:31

nazwa

strefa wielofunkcyjna z zabudową zagrodową

oznaczenie

139SZ

symbol

SZ

obowiazuje od

2026-02-14

obowiazuje do

obecnie

status

w opracowaniu
<https://inspire.ec.europa.eu/codelist/ProcessStepGeneralValue/elaboration>

charakter ustalenia

ogólnie wiążące
<https://inspire.ec.europa.eu/codelist/RegulationNatureValue/generallyBinding>

profil podstawowy

teren zabudowy zagrodowej
 teren produkcji w gospodarstwach rolnych
 teren akwakultury i obsługi rybactwa
 teren komunikacji
 teren zieleni urządzonej
 teren ogrodów działkowych
 teren infrastruktury technicznej

profil dodatkowy

teren usług

maksymalna nadziemna intensywnosc zabudowy

0.6

maksymalny udzial powierzchni zabudowy

40%

maksymalna wysokosc zabudowy

12.0 m

minimalny udzial powierzchni biologicznie czynnej

30%

geometria	
plan	https://www.gov.pl/zagospodarowanieprzestrzenne/app/AktPlanowaniaPrzestrzennego/PL.ZIPPZP.10417/141305-POG/1POG
strefa planistyczna	PL.ZIPPZP.10417_141305-POG_1POG-140SJ_20260210T192021
identyfier	https://www.gov.pl/zagospodarowanieprzestrzenne/app/StrefaPlanistyczna/PL.ZIPPZP.10417/141305-POG/1POG-140SJ/20260210T192021
przestrzen nazw	PL.ZIPPZP.10417/141305-POG
lokalny id	1POG-140SJ
wersja id	20260210T192021
poczatek wersji obiektu	2026-02-10T19:20:21
nazwa	strefa wielofunkcyjna z zabudową mieszkaniową jednorodzinną
oznaczenie	140SJ
symbol	SJ
obowiazuje od	2026-02-08
obowiazuje do	obecnie
status	w opracowaniu https://inspire.ec.europa.eu/codelist/ProcessStepGeneralValue/elaboration
charakter ustalenia	ogólnie wiążące https://inspire.ec.europa.eu/codelist/RegulationNatureValue/generallyBinding
profil podstawowy	teren zabudowy mieszkaniowej jednorodzinnej teren usług teren komunikacji teren zieleni urządzonej teren ogrodów działkowych teren infrastruktury technicznej
maksymalna nadziemna intensywnosc zabudowy	0.8
maksymalny udzial powierzchni zabudowy	40%
maksymalna wysokosc zabudowy	10.0 m
minimalny udzial powierzchni biologicznie czynnej	30%
geometria	



plan

<https://www.gov.pl/zagospodarowanieprzestrzenne/app/AktPlanowaniaPrzestrzennego/PL.ZIPPZP.10417/141305-POG/1POG>

strefa planistyczna

PL.ZIPPZP.10417_141305-POG_1POG-140SZ_20260212T185135

identyfier

<https://www.gov.pl/zagospodarowanieprzestrzenne/app/StrefaPlanistyczna/PL.ZIPPZP.10417/141305-POG/1POG-140SZ/20260212T185135>

przestrzen nazw

PL.ZIPPZP.10417/141305-POG

lokalny id

1POG-140SZ

wersja id

20260212T185135

początek wersji obiektu

2026-02-12T18:51:35

nazwa

strefa wielofunkcyjna z zabudową zagrodową

oznaczenie

140SZ

symbol

SZ

obowiązuje od

2026-02-07

obowiązuje do

obecnie

status

w opracowaniu
<https://inspire.ec.europa.eu/codelist/ProcessStepGeneralValue/elaboration>

charakter ustalenia

ogólnie wiążące
<https://inspire.ec.europa.eu/codelist/RegulationNatureValue/generallyBinding>

profil podstawowy

teren zabudowy zagrodowej
teren produkcji w gospodarstwach rolnych
teren akwakultury i obsługi rybactwa
teren komunikacji
teren zieleni urządzonej
teren ogrodów działkowych
teren infrastruktury technicznej

profil dodatkowy

teren usług

maksymalna nadziemna intensywność zabudowy

0.6

maksymalny udział powierzchni zabudowy

40%

maksymalna wysokość zabudowy

12.0 m

minimalny udział powierzchni biologicznie czynnej

30%

geometria



plan

<https://www.gov.pl/zagospodarowanieprzestrzenne/app/AktPlanowaniaPrzestrzennego/PL.ZIPPZP.10417/141305-POG/1POG>

strefa planistyczna

PL.ZIPPZP.10417_141305-POG_1POG-141SJ_20260210T192016

identyfier

<https://www.gov.pl/zagospodarowanieprzestrzenne/app/StrefaPlanistyczna/PL.ZIPPZP.10417/141305-POG/1POG-141SJ/20260210T192016>

przestrzen nazw

PL.ZIPPZP.10417/141305-POG

lokalny id

1POG-141SJ

wersja id

20260210T192016

początek wersji obiektu

2026-02-10T19:20:16

nazwa

strefa wielofunkcyjna z zabudową mieszkaniową jednorodzinną

oznaczenie

141SJ

symbol

SJ

obowiązuje od

2026-02-08

obowiązuje do

obecnie

status

w opracowaniu
<https://inspire.ec.europa.eu/codelist/ProcessStepGeneralValue/elaboration>

charakter ustalenia

ogólnie wiążące
<https://inspire.ec.europa.eu/codelist/RegulationNatureValue/generallyBinding>

profil podstawowy

teren zabudowy mieszkaniowej jednorodzinnej
teren usług
teren komunikacji
teren zieleni urządzonej
teren ogrodów działkowych
teren infrastruktury technicznej

maksymalna nadziemna intensywność zabudowy

0.6

maksymalny udział powierzchni zabudowy

30%

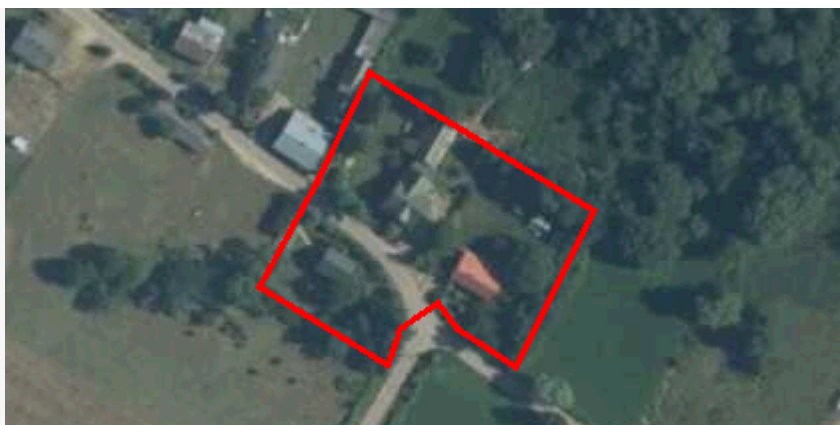
maksymalna wysokość zabudowy

10.0 m

minimalny udział powierzchni biologicznie czynnej

40%

geometria



plan

<https://www.gov.pl/zagospodarowanieprzestrzenne/app/AktPlanowaniaPrzestrzennego/PL.ZIPPZP.10417/141305-POG/1POG>

strefa planistyczna

PL.ZIPPZP.10417_141305-POG_1POG-141SZ_20260212T185141

identyfier

<https://www.gov.pl/zagospodarowanieprzestrzenne/app/StrefaPlanistyczna/PL.ZIPPZP.10417/141305-POG/1POG-141SZ/20260212T185141>

przestrzen nazw

PL.ZIPPZP.10417/141305-POG

lokalny id

1POG-141SZ

wersja id

20260212T185141

poczatek wersji obiektu

2026-02-12T18:51:41

nazwa

strefa wielofunkcyjna z zabudową zagrodową

oznaczenie

141SZ

symbol

SZ

obowiazuje od

2026-02-07

obowiazuje do

obecnie

status

w opracowaniu
<https://inspire.ec.europa.eu/codelist/ProcessStepGeneralValue/elaboration>

charakter ustalenia

ogólnie wiążące
<https://inspire.ec.europa.eu/codelist/RegulationNatureValue/generallyBinding>

profil podstawowy

teren zabudowy zagrodowej
teren produkcji w gospodarstwach rolnych
teren akwakultury i obsługi rybactwa
teren komunikacji
teren zieleni urządzonej
teren ogrodów działkowych
teren infrastruktury technicznej

maksymalna nadziemna intensywnosc zabudowy

0.6

maksymalny udzial powierzchni zabudowy

30%

maksymalna wysokosc zabudowy

12.0 m

minimalny udzial powierzchni biologicznie czynnej

40%

geometria



plan	https://www.gov.pl/zagospodarowanieprzestrzenne/app/AktPlanowaniaPrzestrzennego/PL.ZIPPZP.10417/141305-POG/1POG
------	---

strefa planistyczna	PL.ZIPPZP.10417_141305-POG_1POG-142SJ_20260210T192008
---------------------	---

identfier	https://www.gov.pl/zagospodarowanieprzestrzenne/app/StrefaPlanistyczna/PL.ZIPPZP.10417/141305-POG/1POG-142SJ/20260210T192008
-----------	---

przestrzen nazw	PL.ZIPPZP.10417/141305-POG
-----------------	----------------------------

lokalny id	1POG-142SJ
------------	------------

wersja id	20260210T192008
-----------	-----------------

poczatek wersji obiektu	2026-02-10T19:20:08
-------------------------	---------------------

nazwa	strefa wielofunkcyjna z zabudową mieszkaniową jednorodzinną
-------	---

oznaczenie	142SJ
------------	-------

symbol	SJ
--------	----

obowiazuje od	2026-02-08
---------------	------------

obowiazuje do	obecnie
---------------	---------

status	w opracowaniu https://inspire.ec.europa.eu/codelist/ProcessStepGeneralValue/elaboration
--------	--

charakter ustalenia	ogólnie wiążące https://inspire.ec.europa.eu/codelist/RegulationNatureValue/generallyBinding
---------------------	--

profil podstawowy	teren zabudowy mieszkaniowej jednorodzinnej teren usług teren komunikacji teren zieleni urządzonej teren ogrodów działkowych teren infrastruktury technicznej
-------------------	--

maksymalna nadziemna intensywnosc zabudowy	0.6
--	-----

maksymalny udzial powierzchni zabudowy	30%
--	-----

maksymalna wysokosc zabudowy	10.0 m
------------------------------	--------

minimalny udzial powierzchni biologicznie czynnej	40%
---	-----

geometria	
-----------	--



plan

<https://www.gov.pl/zagospodarowanieprzestrzenne/app/AktPlanowaniaPrzestrzennego/PL.ZIPPZP.10417/141305-POG/1POG>

strefa planistyczna

PL.ZIPPZP.10417_141305-POG_1POG-142SZ_20260212T185146

identyfier

<https://www.gov.pl/zagospodarowanieprzestrzenne/app/StrefaPlanistyczna/PL.ZIPPZP.10417/141305-POG/1POG-142SZ/20260212T185146>

przestrzen nazw

PL.ZIPPZP.10417/141305-POG

lokalny id

1POG-142SZ

wersja id

20260212T185146

poczatek wersji obiektu

2026-02-12T18:51:46

nazwa

strefa wielofunkcyjna z zabudową zagrodową

oznaczenie

142SZ

symbol

SZ

obowiazuje od

2026-02-14

obowiazuje do

obecnie

status

w opracowaniu
<https://inspire.ec.europa.eu/codelist/ProcessStepGeneralValue/elaboration>

charakter ustalenia

ogólnie wiążące
<https://inspire.ec.europa.eu/codelist/RegulationNatureValue/generallyBinding>

profil podstawowy

teren zabudowy zagrodowej
teren produkcji w gospodarstwach rolnych
teren akwakultury i obsługi rybactwa
teren komunikacji
teren zieleni urządzonej
teren ogrodów działkowych
teren infrastruktury technicznej

profil dodatkowy

teren usług

maksymalna nadziemna intensywnosc zabudowy

0.6

maksymalny udzial powierzchni zabudowy

40%

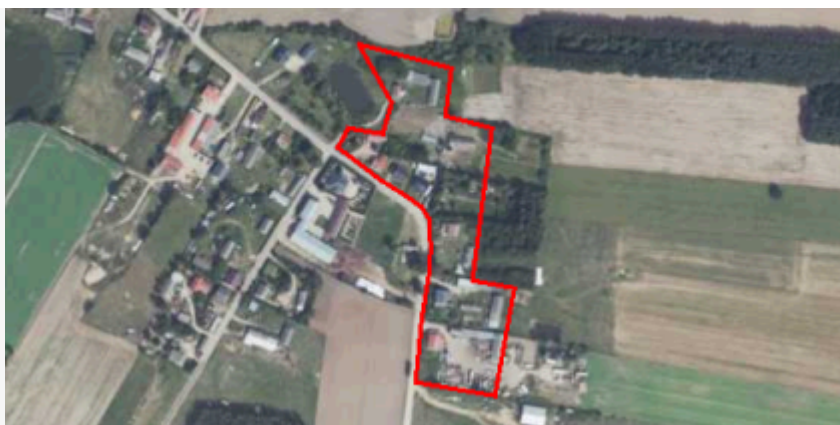
maksymalna wysokosc zabudowy

12.0 m

minimalny udzial powierzchni biologicznie czynnej

30%

geometria



plan

<https://www.gov.pl/zagospodarowanieprzestrzenne/app/AktPlanowaniaPrzestrzennego/PL.ZIPPZP.10417/141305-POG/1POG>

strefa planistyczna

PL.ZIPPZP.10417_141305-POG_1POG-143SJ_20260210T191938

identyfier

<https://www.gov.pl/zagospodarowanieprzestrzenne/app/StrefaPlanistyczna/PL.ZIPPZP.10417/141305-POG/1POG-143SJ/20260210T191938>

przestrzen nazw

PL.ZIPPZP.10417/141305-POG

lokalny id

1POG-143SJ

wersja id

20260210T191938

początek wersji obiektu

2026-02-10T19:19:38

nazwa

strefa wielofunkcyjna z zabudową mieszkaniową jednorodzinną

oznaczenie

143SJ

symbol

SJ

obowiązuje od

2026-02-08

obowiązuje do

obecnie

status

w opracowaniu
<https://inspire.ec.europa.eu/codelist/ProcessStepGeneralValue/elaboration>

charakter ustalenia

ogólnie wiążące
<https://inspire.ec.europa.eu/codelist/RegulationNatureValue/generallyBinding>

profil podstawowy

teren zabudowy mieszkaniowej jednorodzinnej
teren usług
teren komunikacji
teren zieleni urządzonej
teren ogrodów działkowych
teren infrastruktury technicznej

maksymalna nadziemna intensywność zabudowy

0.6

maksymalny udział powierzchni zabudowy

30%


maksymalna wysokość zabudowy

10.0 m

minimalny udział powierzchni biologicznie czynnej

40%

geometria



plan

<https://www.gov.pl/zagospodarowanieprzestrzenne/app/AktPlanowaniaPrzestrzennego/PL.ZIPPZP.10417/141305-POG/1POG>

strefa planistyczna

PL.ZIPPZP.10417_141305-POG_1POG-143SZ_20260212T185151

identyfier

<https://www.gov.pl/zagospodarowanieprzestrzenne/app/StrefaPlanistyczna/PL.ZIPPZP.10417/141305-POG/1POG-143SZ/20260212T185151>

przestrzen nazw

PL.ZIPPZP.10417/141305-POG

lokalny id

1POG-143SZ

wersja id

20260212T185151

poczatek wersji obiektu

2026-02-12T18:51:51

nazwa

strefa wielofunkcyjna z zabudową zagrodową

oznaczenie

143SZ

symbol

SZ

obowiazuje od

2026-02-14

obowiazuje do

obecnie

status

w opracowaniu
<https://inspire.ec.europa.eu/codelist/ProcessStepGeneralValue/elaboration>

charakter ustalenia

ogólnie wiążące
<https://inspire.ec.europa.eu/codelist/RegulationNatureValue/generallyBinding>

profil podstawowy

teren zabudowy zagrodowej
teren produkcji w gospodarstwach rolnych
teren akwakultury i obsługi rybactwa
teren komunikacji
teren zieleni urządzonej
teren ogrodów działkowych
teren infrastruktury technicznej

profil dodatkowy

teren usług

maksymalna nadziemna intensywnosc zabudowy

0.6

maksymalny udzial powierzchni zabudowy

40%

maksymalna wysokosc zabudowy

12.0 m

minimalny udzial powierzchni biologicznie czynnej

30%

geometria



plan

<https://www.gov.pl/zagospodarowanieprzestrzenne/app/AktPlanowaniaPrzestrzennego/PL.ZIPPZP.10417/141305-POG/1POG>

strefa planistyczna

PL.ZIPPZP.10417_141305-POG_1POG-144SJ_20260210T191933

identyfier

<https://www.gov.pl/zagospodarowanieprzestrzenne/app/StrefaPlanistyczna/PL.ZIPPZP.10417/141305-POG/1POG-144SJ/20260210T191933>

przestrzen nazw

PL.ZIPPZP.10417/141305-POG

lokalny id

1POG-144SJ

wersja id

20260210T191933

początek wersji obiektu

2026-02-10T19:19:33

nazwa

strefa wielofunkcyjna z zabudową mieszkaniową jednorodzinną

oznaczenie

144SJ

symbol

SJ

obowiązuje od

2026-02-08

obowiązuje do

obecnie

status

w opracowaniu
<https://inspire.ec.europa.eu/codelist/ProcessStepGeneralValue/elaboration>

charakter ustalenia

ogólnie wiążące
<https://inspire.ec.europa.eu/codelist/RegulationNatureValue/generallyBinding>

profil podstawowy

teren zabudowy mieszkaniowej jednorodzinnej
teren usług
teren komunikacji
teren zieleni urządzonej
teren ogrodów działkowych
teren infrastruktury technicznej

maksymalna nadziemna intensywność zabudowy

0.6

maksymalny udział powierzchni zabudowy

30%

maksymalna wysokość zabudowy

10.0 m

minimalny udział powierzchni biologicznie czynnej

40%

geometria



plan

<https://www.gov.pl/zagospodarowanieprzestrzenne/app/AktPlanowaniaPrzestrzennego/PL.ZIPPZP.10417/141305-POG/1POG>

strefa planistyczna

PL.ZIPPZP.10417_141305-POG_1POG-144SZ_20260212T185159

identyfier

<https://www.gov.pl/zagospodarowanieprzestrzenne/app/StrefaPlanistyczna/PL.ZIPPZP.10417/141305-POG/1POG-144SZ/20260212T185159>

przestrzen nazw

PL.ZIPPZP.10417/141305-POG

lokalny id

1POG-144SZ

wersja id

20260212T185159

poczatek wersji obiektu

2026-02-12T18:51:59

nazwa

strefa wielofunkcyjna z zabudową zagrodową

oznaczenie

144SZ

symbol

SZ

obowiazuje od

2026-02-14

obowiazuje do

obecnie

status

w opracowaniu
<https://inspire.ec.europa.eu/codelist/ProcessStepGeneralValue/elaboration>

charakter ustalenia

ogólnie wiążące
<https://inspire.ec.europa.eu/codelist/RegulationNatureValue/generallyBinding>

profil podstawowy

teren zabudowy zagrodowej
 teren produkcji w gospodarstwach rolnych
 teren akwakultury i obsługi rybactwa
 teren komunikacji
 teren zieleni urządzonej
 teren ogrodów działkowych
 teren infrastruktury technicznej

profil dodatkowy

teren usług

maksymalna nadziemna intensywnosc zabudowy

0.6

maksymalny udzial powierzchni zabudowy

30%

maksymalna wysokosc zabudowy

12.0 m

minimalny udzial powierzchni biologicznie czynnej

40%

geometria



plan

<https://www.gov.pl/zagospodarowanieprzestrzenne/app/AktPlanowaniaPrzestrzennego/PL.ZIPPZP.10417/141305-POG/1POG>

strefa planistyczna

PL.ZIPPZP.10417_141305-POG_1POG-145SJ_20260210T191926

identyfier

<https://www.gov.pl/zagospodarowanieprzestrzenne/app/StrefaPlanistyczna/PL.ZIPPZP.10417/141305-POG/1POG-145SJ/20260210T191926>

przestrzen nazw

PL.ZIPPZP.10417/141305-POG

lokalny id

1POG-145SJ

wersja id

20260210T191926

początek wersji obiektu

2026-02-10T19:19:26

nazwa

strefa wielofunkcyjna z zabudową mieszkaniową jednorodzinną

oznaczenie

145SJ

symbol

SJ

obowiązuje od

2026-02-08

obowiązuje do

obecnie

status

w opracowaniu
<https://inspire.ec.europa.eu/codelist/ProcessStepGeneralValue/elaboration>

charakter ustalenia

ogólnie wiążące
<https://inspire.ec.europa.eu/codelist/RegulationNatureValue/generallyBinding>

profil podstawowy

teren zabudowy mieszkaniowej jednorodzinnej
teren usług
teren komunikacji
teren zieleni urządzonej
teren ogrodów działkowych
teren infrastruktury technicznej

maksymalna nadziemna intensywność zabudowy

0.6

maksymalny udział powierzchni zabudowy

30%

maksymalna wysokość zabudowy

10.0 m

minimalny udział powierzchni biologicznie czynnej

40%

geometria



plan

<https://www.gov.pl/zagospodarowanieprzestrzenne/app/AktPlanowaniaPrzestrzennego/PL.ZIPPZP.10417/141305-POG/1POG>

strefa planistyczna

PL.ZIPPZP.10417_141305-POG_1POG-145SZ_20260212T185204

identyfier

<https://www.gov.pl/zagospodarowanieprzestrzenne/app/StrefaPlanistyczna/PL.ZIPPZP.10417/141305-POG/1POG-145SZ/20260212T185204>

przestrzen nazw

PL.ZIPPZP.10417/141305-POG

lokalny id

1POG-145SZ

wersja id

20260212T185204

początek wersji obiektu

2026-02-12T18:52:04

nazwa

strefa wielofunkcyjna z zabudową zagrodową

oznaczenie

145SZ

symbol

SZ

obowiązuje od

2026-02-14

obowiązuje do

obecnie

status

w opracowaniu
<https://inspire.ec.europa.eu/codelist/ProcessStepGeneralValue/elaboration>

charakter ustalenia

ogólnie wiążące
<https://inspire.ec.europa.eu/codelist/RegulationNatureValue/generallyBinding>

profil podstawowy

teren zabudowy zagrodowej
teren produkcji w gospodarstwach rolnych
teren akwakultury i obsługi rybactwa
teren komunikacji
teren zieleni urządzonej
teren ogrodów działkowych
teren infrastruktury technicznej

profil dodatkowy

teren usług

maksymalna nadziemna intensywność zabudowy

0.6

maksymalny udział powierzchni zabudowy

30%

maksymalna wysokość zabudowy

12.0 m

minimalny udział powierzchni biologicznie czynnej

40%

geometria



plan

<https://www.gov.pl/zagospodarowanieprzestrzenne/app/AktPlanowaniaPrzestrzennego/PL.ZIPPZP.10417/141305-POG/1POG>

strefa planistyczna

PL.ZIPPZP.10417_141305-POG_1POG-146SJ_20260210T191915

identyfier

<https://www.gov.pl/zagospodarowanieprzestrzenne/app/StrefaPlanistyczna/PL.ZIPPZP.10417/141305-POG/1POG-146SJ/20260210T191915>

przestrzen nazw

PL.ZIPPZP.10417/141305-POG

lokalny id

1POG-146SJ

wersja id

20260210T191915

początek wersji obiektu

2026-02-10T19:19:15

nazwa

strefa wielofunkcyjna z zabudową mieszkaniową jednorodzinną

oznaczenie

146SJ

symbol

SJ

obowiązuje od

2026-02-08

obowiązuje do

obecnie

status

w opracowaniu
<https://inspire.ec.europa.eu/codelist/ProcessStepGeneralValue/elaboration>

charakter ustalenia

ogólnie wiążące
<https://inspire.ec.europa.eu/codelist/RegulationNatureValue/generallyBinding>

profil podstawowy

teren zabudowy mieszkaniowej jednorodzinnej
teren usług
teren komunikacji
teren zieleni urządzonej
teren ogrodów działkowych
teren infrastruktury technicznej

maksymalna nadziemna intensywność zabudowy

0.6

maksymalny udział powierzchni zabudowy

30%

maksymalna wysokość zabudowy

10.0 m

minimalny udział powierzchni biologicznie czynnej

40%

geometria



plan

<https://www.gov.pl/zagospodarowanieprzestrzenne/app/AktPlanowaniaPrzestrzennego/PL.ZIPPZP.10417/141305-POG/1POG>

strefa planistyczna

PL.ZIPPZP.10417_141305-POG_1POG-146SZ_20260212T185214

identyfier

<https://www.gov.pl/zagospodarowanieprzestrzenne/app/StrefaPlanistyczna/PL.ZIPPZP.10417/141305-POG/1POG-146SZ/20260212T185214>

przestrzen nazw

PL.ZIPPZP.10417/141305-POG

lokalny id

1POG-146SZ

wersja id

20260212T185214

poczatek wersji obiektu

2026-02-12T18:52:14

nazwa

strefa wielofunkcyjna z zabudową zagrodową

oznaczenie

146SZ

symbol

SZ

obowiazuje od

2026-02-07

obowiazuje do

obecnie

status

w opracowaniu
<https://inspire.ec.europa.eu/codelist/ProcessStepGeneralValue/elaboration>

charakter ustalenia

ogólnie wiążące
<https://inspire.ec.europa.eu/codelist/RegulationNatureValue/generallyBinding>

profil podstawowy

teren zabudowy zagrodowej
teren produkcji w gospodarstwach rolnych
teren akwakultury i obsługi rybactwa
teren komunikacji
teren zieleni urządzonej
teren ogrodów działkowych
teren infrastruktury technicznej

maksymalna nadziemna intensywnosc zabudowy

0.6

maksymalny udzial powierzchni zabudowy

30%

maksymalna wysokosc zabudowy

12.0 m

minimalny udzial powierzchni biologicznie czynnej

40%

geometria



plan

<https://www.gov.pl/zagospodarowanieprzestrzenne/app/AktPlanowaniaPrzestrzennego/PL.ZIPPZP.10417/141305-POG/1POG>

strefa planistyczna

PL.ZIPPZP.10417_141305-POG_1POG-147SJ_20260210T191910

identyfier

<https://www.gov.pl/zagospodarowanieprzestrzenne/app/StrefaPlanistyczna/PL.ZIPPZP.10417/141305-POG/1POG-147SJ/20260210T191910>

przestrzen nazw

PL.ZIPPZP.10417/141305-POG

lokalny id

1POG-147SJ

wersja id

20260210T191910

poczatek wersji obiektu

2026-02-10T19:19:10

nazwa

strefa wielofunkcyjna z zabudową mieszkaniową jednorodzinną

oznaczenie

147SJ

symbol

SJ

obowiazuje od

2026-02-15

obowiazuje do

obecnie

status

w opracowaniu
<https://inspire.ec.europa.eu/codelist/ProcessStepGeneralValue/elaboration>

charakter ustalenia

ogólnie wiążące
<https://inspire.ec.europa.eu/codelist/RegulationNatureValue/generallyBinding>

profil podstawowy

teren zabudowy mieszkaniowej jednorodzinnej
teren usług
teren komunikacji
teren zieleni urządzonej
teren ogrodów działkowych
teren infrastruktury technicznej

profil dodatkowy

teren zabudowy letniskowej lub rekreacji indywidualnej

maksymalna nadziemna intensywnosc zabudowy

0.6

maksymalny udzial powierzchni zabudowy

30%

maksymalna wysokosc zabudowy

10.0 m

minimalny udzial powierzchni biologicznie czynnej

40%

geometria



plan

<https://www.gov.pl/zagospodarowanieprzestrzenne/app/AktPlanowaniaPrzestrzennego/PL.ZIPPZP.10417/141305-POG/1POG>

strefa planistyczna

PL.ZIPPZP.10417_141305-POG_1POG-147SZ_20260212T185218

identyfier

<https://www.gov.pl/zagospodarowanieprzestrzenne/app/StrefaPlanistyczna/PL.ZIPPZP.10417/141305-POG/1POG-147SZ/20260212T185218>

przestrzen nazw

PL.ZIPPZP.10417/141305-POG

lokalny id

1POG-147SZ

wersja id

20260212T185218

poczatek wersji obiektu

2026-02-12T18:52:18

nazwa

strefa wielofunkcyjna z zabudową zagrodową

oznaczenie

147SZ

symbol

SZ

obowiazuje od

2026-02-14

obowiazuje do

obecnie

status

w opracowaniu
<https://inspire.ec.europa.eu/codelist/ProcessStepGeneralValue/elaboration>

charakter ustalenia

ogólnie wiążące
<https://inspire.ec.europa.eu/codelist/RegulationNatureValue/generallyBinding>

profil podstawowy

teren zabudowy zagrodowej
 teren produkcji w gospodarstwach rolnych
 teren akwakultury i obsługi rybactwa
 teren komunikacji
 teren zieleni urządzonej
 teren ogrodów działkowych
 teren infrastruktury technicznej

maksymalna nadziemna intensywnosc zabudowy

0.6

maksymalny udzial powierzchni zabudowy

30%

maksymalna wysokosc zabudowy

12.0 m

minimalny udzial powierzchni biologicznie czynnej

40%

geometria



plan

<https://www.gov.pl/zagospodarowanieprzestrzenne/app/AktPlanowaniaPrzestrzennego/PL.ZIPPZP.10417/141305-POG/1POG>

strefa planistyczna

PL.ZIPPZP.10417_141305-POG_1POG-148SJ_20260210T191904

identyfier

<https://www.gov.pl/zagospodarowanieprzestrzenne/app/StrefaPlanistyczna/PL.ZIPPZP.10417/141305-POG/1POG-148SJ/20260210T191904>

przestrzen nazw

PL.ZIPPZP.10417/141305-POG

lokalny id

1POG-148SJ

wersja id

20260210T191904

początek wersji obiektu

2026-02-10T19:19:04

nazwa

strefa wielofunkcyjna z zabudową mieszkaniową jednorodzinną

oznaczenie

148SJ

symbol

SJ

obowiązuje od

2026-02-08

obowiązuje do

obecnie

status

w opracowaniu
<https://inspire.ec.europa.eu/codelist/ProcessStepGeneralValue/elaboration>

charakter ustalenia

ogólnie wiążące
<https://inspire.ec.europa.eu/codelist/RegulationNatureValue/generallyBinding>

profil podstawowy

teren zabudowy mieszkaniowej jednorodzinnej
teren usług
teren komunikacji
teren zieleni urządzonej
teren ogrodów działkowych
teren infrastruktury technicznej

maksymalna nadziemna intensywnosc zabudowy

0.6

maksymalny udział powierzchni zabudowy

30%

maksymalna wysokosc zabudowy

10.0 m

minimalny udział powierzchni biologicznie czynnej

40%

geometria



plan

<https://www.gov.pl/zagospodarowanieprzestrzenne/app/AktPlanowaniaPrzestrzennego/PL.ZIPPZP.10417/141305-POG/1POG>

strefa planistyczna

PL.ZIPPZP.10417_141305-POG_1POG-148SZ_20260212T185228

identyfier

<https://www.gov.pl/zagospodarowanieprzestrzenne/app/StrefaPlanistyczna/PL.ZIPPZP.10417/141305-POG/1POG-148SZ/20260212T185228>

przestrzen nazw

PL.ZIPPZP.10417/141305-POG

lokalny id

1POG-148SZ

wersja id

20260212T185228

poczatek wersji obiektu

2026-02-12T18:52:28

nazwa

strefa wielofunkcyjna z zabudową zagrodową

oznaczenie

148SZ

symbol

SZ

obowiazuje od

2026-02-07

obowiazuje do

obecnie

status

w opracowaniu
<https://inspire.ec.europa.eu/codelist/ProcessStepGeneralValue/elaboration>

charakter ustalenia

ogólnie wiążące
<https://inspire.ec.europa.eu/codelist/RegulationNatureValue/generallyBinding>

profil podstawowy

teren zabudowy zagrodowej
teren produkcji w gospodarstwach rolnych
teren akwakultury i obsługi rybactwa
teren komunikacji
teren zieleni urządzonej
teren ogrodów działkowych
teren infrastruktury technicznej

maksymalna nadziemna intensywnosc zabudowy

0.6

maksymalny udzial powierzchni zabudowy

30%

maksymalna wysokosc zabudowy

12.0 m

minimalny udzial powierzchni biologicznie czynnej

40%

geometria



plan

<https://www.gov.pl/zagospodarowanieprzestrzenne/app/AktPlanowaniaPrzestrzennego/PL.ZIPPZP.10417/141305-POG/1POG>

strefa planistyczna

PL.ZIPPZP.10417_141305-POG_1POG-149SJ_20260210T191859

identyfier

<https://www.gov.pl/zagospodarowanieprzestrzenne/app/StrefaPlanistyczna/PL.ZIPPZP.10417/141305-POG/1POG-149SJ/20260210T191859>

przestrzen nazw

PL.ZIPPZP.10417/141305-POG

lokalny id

1POG-149SJ

wersja id

20260210T191859

początek wersji obiektu

2026-02-10T19:18:59

nazwa

strefa wielofunkcyjna z zabudową mieszkaniową jednorodzinną

oznaczenie

149SJ

symbol

SJ

obowiązuje od

2026-02-08

obowiązuje do

obecnie

status

w opracowaniu
<https://inspire.ec.europa.eu/codelist/ProcessStepGeneralValue/elaboration>

charakter ustalenia

ogólnie wiążące
<https://inspire.ec.europa.eu/codelist/RegulationNatureValue/generallyBinding>

profil podstawowy

teren zabudowy mieszkaniowej jednorodzinnej
teren usług
teren komunikacji
teren zieleni urządzonej
teren ogrodów działkowych
teren infrastruktury technicznej

maksymalna nadziemna intensywność zabudowy

0.6

maksymalny udział powierzchni zabudowy

30%

maksymalna wysokość zabudowy

10.0 m

minimalny udział powierzchni biologicznie czynnej

40%

geometria



plan

<https://www.gov.pl/zagospodarowanieprzestrzenne/app/AktPlanowaniaPrzestrzennego/PL.ZIPPZP.10417/141305-POG/1POG>

strefa planistyczna

PL.ZIPPZP.10417_141305-POG_1POG-149SZ_20260212T185311

identyfier

<https://www.gov.pl/zagospodarowanieprzestrzenne/app/StrefaPlanistyczna/PL.ZIPPZP.10417/141305-POG/1POG-149SZ/20260212T185311>

przestrzen nazw

PL.ZIPPZP.10417/141305-POG

lokalny id

1POG-149SZ

wersja id

20260212T185311

poczatek wersji obiektu

2026-02-12T18:53:11

nazwa

strefa wielofunkcyjna z zabudową zagrodową

oznaczenie

149SZ

symbol

SZ

obowiazuje od

2026-02-07

obowiazuje do

obecnie

status

w opracowaniu
<https://inspire.ec.europa.eu/codelist/ProcessStepGeneralValue/elaboration>

charakter ustalenia

ogólnie wiążące
<https://inspire.ec.europa.eu/codelist/RegulationNatureValue/generallyBinding>

profil podstawowy

teren zabudowy zagrodowej
teren produkcji w gospodarstwach rolnych
teren akwakultury i obsługi rybactwa
teren komunikacji
teren zieleni urządzonej
teren ogrodów działkowych
teren infrastruktury technicznej

maksymalna nadziemna intensywnosc zabudowy

0.6

maksymalny udzial powierzchni zabudowy

30%

maksymalna wysokosc zabudowy

12.0 m

minimalny udzial powierzchni biologicznie czynnej

40%

geometria



plan

<https://www.gov.pl/zagospodarowanieprzestrzenne/app/AktPlanowaniaPrzestrzennego/PL.ZIPPZP.10417/141305-POG/1POG>

strefa planistyczna

PL.ZIPPZP.10417_141305-POG_1POG-150SJ_20260210T191850

identyfier

<https://www.gov.pl/zagospodarowanieprzestrzenne/app/StrefaPlanistyczna/PL.ZIPPZP.10417/141305-POG/1POG-150SJ/20260210T191850>

przestrzen nazw

PL.ZIPPZP.10417/141305-POG

lokalny id

1POG-150SJ

wersja id

20260210T191850

początek wersji obiektu

2026-02-10T19:18:50

nazwa

strefa wielofunkcyjna z zabudową mieszkaniową jednorodzinną

oznaczenie

150SJ

symbol

SJ

obowiązuje od

2026-02-15

obowiązuje do

obecnie

status

w opracowaniu
<https://inspire.ec.europa.eu/codelist/ProcessStepGeneralValue/elaboration>

charakter ustalenia

ogólnie wiążące
<https://inspire.ec.europa.eu/codelist/RegulationNatureValue/generallyBinding>

profil podstawowy

teren zabudowy mieszkaniowej jednorodzinnej
teren usług
teren komunikacji
teren zieleni urządzonej
teren ogrodów działkowych
teren infrastruktury technicznej

maksymalna nadziemna intensywność zabudowy

0.6

maksymalny udział powierzchni zabudowy

30%

maksymalna wysokość zabudowy

10.0 m

minimalny udział powierzchni biologicznie czynnej

40%

geometria



plan

<https://www.gov.pl/zagospodarowanieprzestrzenne/app/AktPlanowaniaPrzestrzennego/PL.ZIPPZP.10417/141305-POG/1POG>

strefa planistyczna

PL.ZIPPZP.10417_141305-POG_1POG-150SZ_20260212T185304

identyfier

<https://www.gov.pl/zagospodarowanieprzestrzenne/app/StrefaPlanistyczna/PL.ZIPPZP.10417/141305-POG/1POG-150SZ/20260212T185304>

przestrzen nazw

PL.ZIPPZP.10417/141305-POG

lokalny id

1POG-150SZ

wersja id

20260212T185304

poczatek wersji obiektu

2026-02-12T18:53:04

nazwa

strefa wielofunkcyjna z zabudową zagrodową

oznaczenie

150SZ

symbol

SZ

obowiazuje od

2026-02-07

obowiazuje do

obecnie

status

w opracowaniu
<https://inspire.ec.europa.eu/codelist/ProcessStepGeneralValue/elaboration>

charakter ustalenia

ogólnie wiążące
<https://inspire.ec.europa.eu/codelist/RegulationNatureValue/generallyBinding>

profil podstawowy

teren zabudowy zagrodowej
teren produkcji w gospodarstwach rolnych
teren akwakultury i obsługi rybactwa
teren komunikacji
teren zieleni urządzonej
teren ogrodów działkowych
teren infrastruktury technicznej

maksymalna nadziemna intensywnosc zabudowy

0.6

maksymalny udzial powierzchni zabudowy

30%

maksymalna wysokosc zabudowy

12.0 m

minimalny udzial powierzchni biologicznie czynnej

40%

geometria



plan

<https://www.gov.pl/zagospodarowanieprzestrzenne/app/AktPlanowaniaPrzestrzennego/PL.ZIPPZP.10417/141305-POG/1POG>

strefa planistyczna

PL.ZIPPZP.10417_141305-POG_1POG-151SJ_20260210T191842

identyfier

<https://www.gov.pl/zagospodarowanieprzestrzenne/app/StrefaPlanistyczna/PL.ZIPPZP.10417/141305-POG/1POG-151SJ/20260210T191842>

przestrzen nazw

PL.ZIPPZP.10417/141305-POG

lokalny id

1POG-151SJ

wersja id

20260210T191842

początek wersji obiektu

2026-02-10T19:18:42

nazwa

strefa wielofunkcyjna z zabudową mieszkaniową jednorodzinną

oznaczenie

151SJ

symbol

SJ

obowiązuje od

2026-02-08

obowiązuje do

obecnie

status

w opracowaniu
<https://inspire.ec.europa.eu/codelist/ProcessStepGeneralValue/elaboration>

charakter ustalenia

ogólnie wiążące
<https://inspire.ec.europa.eu/codelist/RegulationNatureValue/generallyBinding>

profil podstawowy

teren zabudowy mieszkaniowej jednorodzinnej
 teren usług
 teren komunikacji
 teren zieleni urządzonej
 teren ogrodów działkowych
 teren infrastruktury technicznej

maksymalna nadziemna intensywność zabudowy

0.6

maksymalny udział powierzchni zabudowy

30%

maksymalna wysokość zabudowy

10.0 m

minimalny udział powierzchni biologicznie czynnej

40%

geometria



plan

<https://www.gov.pl/zagospodarowanieprzestrzenne/app/AktPlanowaniaPrzestrzennego/PL.ZIPPZP.10417/141305-POG/1POG>

strefa planistyczna

PL.ZIPPZP.10417_141305-POG_1POG-151SZ_20260212T185317

identyfier

<https://www.gov.pl/zagospodarowanieprzestrzenne/app/StrefaPlanistyczna/PL.ZIPPZP.10417/141305-POG/1POG-151SZ/20260212T185317>

przestrzen nazw

PL.ZIPPZP.10417/141305-POG

lokalny id

1POG-151SZ

wersja id

20260212T185317

poczatek wersji obiektu

2026-02-12T18:53:17

nazwa

strefa wielofunkcyjna z zabudową zagrodową

oznaczenie

151SZ

symbol

SZ

obowiazuje od

2026-02-14

obowiazuje do

obecnie

status

w opracowaniu
<https://inspire.ec.europa.eu/codelist/ProcessStepGeneralValue/elaboration>

charakter ustalenia

ogólnie wiążące
<https://inspire.ec.europa.eu/codelist/RegulationNatureValue/generallyBinding>

profil podstawowy

teren zabudowy zagrodowej
teren produkcji w gospodarstwach rolnych
teren akwakultury i obsługi rybactwa
teren komunikacji
teren zieleni urządzonej
teren ogrodów działkowych
teren infrastruktury technicznej

maksymalna nadziemna intensywnosc zabudowy

0.6

maksymalny udzial powierzchni zabudowy

30%

maksymalna wysokosc zabudowy

12.0 m

minimalny udzial powierzchni biologicznie czynnej

40%

geometria



plan <https://www.gov.pl/zagospodarowanieprzestrzenne/app/AktPlanowaniaPrzestrzennego/PL.ZIPPZP.10417/141305-POG/1POG>

strefa planistyczna PL.ZIPPZP.10417_141305-POG_1POG-152SJ_20260211T135837

identyfier <https://www.gov.pl/zagospodarowanieprzestrzenne/app/StrefaPlanistyczna/PL.ZIPPZP.10417/141305-POG/1POG-152SJ/20260211T135837>

przestrzen nazw PL.ZIPPZP.10417/141305-POG

lokalny id 1POG-152SJ

wersja id 20260211T135837

poczatek wersji obiektu 2026-02-11T13:58:37

nazwa strefa wielofunkcyjna z zabudową mieszkaniową jednorodzinną

oznaczenie 152SJ

symbol SJ

obowiazuje od 2026-02-08

obowiazuje do obecnie

status w opracowaniu
<https://inspire.ec.europa.eu/codelist/ProcessStepGeneralValue/elaboration>

charakter ustalenia ogólnie wiążące
<https://inspire.ec.europa.eu/codelist/RegulationNatureValue/generallyBinding>

profil podstawowy teren zabudowy mieszkaniowej jednorodzinnej
teren usług
teren komunikacji
teren zieleni urządzonej
teren ogrodów działkowych
teren infrastruktury technicznej

profil dodatkowy teren zabudowy letniskowej lub rekreacji indywidualnej

maksymalna nadziemna intensywnosc zabudowy 0.6

maksymalny udzial powierzchni zabudowy 30%

maksymalna wysokosc zabudowy 10.0 m

minimalny udzial powierzchni biologicznie czynnej 40%

geometria



plan

<https://www.gov.pl/zagospodarowanieprzestrzenne/app/AktPlanowaniaPrzestrzennego/PL.ZIPPZP.10417/141305-POG/1POG>

strefa planistyczna

PL.ZIPPZP.10417_141305-POG_1POG-152SZ_20260212T185321

identyfier

<https://www.gov.pl/zagospodarowanieprzestrzenne/app/StrefaPlanistyczna/PL.ZIPPZP.10417/141305-POG/1POG-152SZ/20260212T185321>

przestrzen nazw

PL.ZIPPZP.10417/141305-POG

lokalny id

1POG-152SZ

wersja id

20260212T185321

poczatek wersji obiektu

2026-02-12T18:53:21

nazwa

strefa wielofunkcyjna z zabudową zagrodową

oznaczenie

152SZ

symbol

SZ

obowiazuje od

2026-02-07

obowiazuje do

obecnie

status

w opracowaniu
<https://inspire.ec.europa.eu/codelist/ProcessStepGeneralValue/elaboration>

charakter ustalenia

ogólnie wiążące
<https://inspire.ec.europa.eu/codelist/RegulationNatureValue/generallyBinding>

profil podstawowy

teren zabudowy zagrodowej
 teren produkcji w gospodarstwach rolnych
 teren akwakultury i obsługi rybactwa
 teren komunikacji
 teren zieleni urządzonej
 teren ogrodów działkowych
 teren infrastruktury technicznej

maksymalna nadziemna intensywnosc zabudowy

0.6

maksymalny udzial powierzchni zabudowy

30%

maksymalna wysokosc zabudowy

12.0 m

minimalny udzial powierzchni biologicznie czynnej

40%

geometria



plan <https://www.gov.pl/zagospodarowanieprzestrzenne/app/AktPlanowaniaPrzestrzennego/PL.ZIPPZP.10417/141305-POG/1POG>

strefa planistyczna PL.ZIPPZP.10417_141305-POG_1POG-153SJ_20260211T135846

identyfier <https://www.gov.pl/zagospodarowanieprzestrzenne/app/StrefaPlanistyczna/PL.ZIPPZP.10417/141305-POG/1POG-153SJ/20260211T135846>

przestrzen nazw PL.ZIPPZP.10417/141305-POG

lokalny id 1POG-153SJ

wersja id 20260211T135846

początek wersji obiektu 2026-02-11T13:58:46

nazwa strefa wielofunkcyjna z zabudową mieszkaniową jednorodzinną

oznaczenie 153SJ

symbol SJ

obowiązuje od 2026-02-08

obowiązuje do obecnie

status w opracowaniu
<https://inspire.ec.europa.eu/codelist/ProcessStepGeneralValue/elaboration>

charakter ustalenia ogólnie wiążące
<https://inspire.ec.europa.eu/codelist/RegulationNatureValue/generallyBinding>

profil podstawowy teren zabudowy mieszkaniowej jednorodzinnej
teren usług
teren komunikacji
teren zieleni urządzonej
teren ogrodów działkowych
teren infrastruktury technicznej

maksymalna nadziemna intensywność zabudowy 0.6

maksymalny udział powierzchni zabudowy 30%

maksymalna wysokość zabudowy 10.0 m

minimalny udział powierzchni biologicznie czynnej 40%

geometria



plan

<https://www.gov.pl/zagospodarowanieprzestrzenne/app/AktPlanowaniaPrzestrzennego/PL.ZIPPZP.10417/141305-POG/1POG>

strefa planistyczna

PL.ZIPPZP.10417_141305-POG_1POG-153SZ_20260212T185329

identyfier

<https://www.gov.pl/zagospodarowanieprzestrzenne/app/StrefaPlanistyczna/PL.ZIPPZP.10417/141305-POG/1POG-153SZ/20260212T185329>

przestrzen nazw

PL.ZIPPZP.10417/141305-POG

lokalny id

1POG-153SZ

wersja id

20260212T185329

początek wersji obiektu

2026-02-12T18:53:29

nazwa

strefa wielofunkcyjna z zabudową zagrodową

oznaczenie

153SZ

symbol

SZ

obowiązuje od

2026-02-07

obowiązuje do

obecnie

status

w opracowaniu
<https://inspire.ec.europa.eu/codelist/ProcessStepGeneralValue/elaboration>

charakter ustalenia

ogólnie wiążące
<https://inspire.ec.europa.eu/codelist/RegulationNatureValue/generallyBinding>

profil podstawowy

teren zabudowy zagrodowej
teren produkcji w gospodarstwach rolnych
teren akwakultury i obsługi rybactwa
teren komunikacji
teren zieleni urządzonej
teren ogrodów działkowych
teren infrastruktury technicznej

profil dodatkowy

teren usług

maksymalna nadziemna intensywność zabudowy

0.6

maksymalny udział powierzchni zabudowy

30%

maksymalna wysokość zabudowy

12.0 m

minimalny udział powierzchni biologicznie czynnej

40%

geometria



plan

<https://www.gov.pl/zagospodarowanieprzestrzenne/app/AktPlanowaniaPrzestrzennego/PL.ZIPPZP.10417/141305-POG/1POG>

strefa planistyczna

PL.ZIPPZP.10417_141305-POG_1POG-154SJ_20260210T191823

identyfier

<https://www.gov.pl/zagospodarowanieprzestrzenne/app/StrefaPlanistyczna/PL.ZIPPZP.10417/141305-POG/1POG-154SJ/20260210T191823>

przestrzen nazw

PL.ZIPPZP.10417/141305-POG

lokalny id

1POG-154SJ

wersja id

20260210T191823

początek wersji obiektu

2026-02-10T19:18:23

nazwa

strefa wielofunkcyjna z zabudową mieszkaniową jednorodzinną

oznaczenie

154SJ

symbol

SJ

obowiązuje od

2026-02-15

obowiązuje do

obecnie

status

w opracowaniu
<https://inspire.ec.europa.eu/codelist/ProcessStepGeneralValue/elaboration>

charakter ustalenia

ogólnie wiążące
<https://inspire.ec.europa.eu/codelist/RegulationNatureValue/generallyBinding>

profil podstawowy

teren zabudowy mieszkaniowej jednorodzinnej
teren usług
teren komunikacji
teren zieleni urządzonej
teren ogrodów działkowych
teren infrastruktury technicznej

maksymalna nadziemna intensywność zabudowy

0.8

maksymalny udział powierzchni zabudowy

40%


maksymalna wysokość zabudowy

10.0 m

minimalny udział powierzchni biologicznie czynnej

30%

geometria



plan

<https://www.gov.pl/zagospodarowanieprzestrzenne/app/AktPlanowaniaPrzestrzennego/PL.ZIPPZP.10417/141305-POG/1POG>

strefa planistyczna

PL.ZIPPZP.10417_141305-POG_1POG-154SZ_20260212T185334

identyfier

<https://www.gov.pl/zagospodarowanieprzestrzenne/app/StrefaPlanistyczna/PL.ZIPPZP.10417/141305-POG/1POG-154SZ/20260212T185334>

przestrzen nazw

PL.ZIPPZP.10417/141305-POG

lokalny id

1POG-154SZ

wersja id

20260212T185334

poczatek wersji obiektu

2026-02-12T18:53:34

nazwa

strefa wielofunkcyjna z zabudową zagrodową

oznaczenie

154SZ

symbol

SZ

obowiazuje od

2026-02-07

obowiazuje do

obecnie

status

w opracowaniu
<https://inspire.ec.europa.eu/codelist/ProcessStepGeneralValue/elaboration>

charakter ustalenia

ogólnie wiążące
<https://inspire.ec.europa.eu/codelist/RegulationNatureValue/generallyBinding>

profil podstawowy

teren zabudowy zagrodowej
 teren produkcji w gospodarstwach rolnych
 teren akwakultury i obsługi rybactwa
 teren komunikacji
 teren zieleni urządzonej
 teren ogrodów działkowych
 teren infrastruktury technicznej

maksymalna nadziemna intensywnosc zabudowy

0.6

maksymalny udzial powierzchni zabudowy

30%

maksymalna wysokosc zabudowy

12.0 m

minimalny udzial powierzchni biologicznie czynnej

40%

geometria



plan <https://www.gov.pl/zagospodarowanieprzestrzenne/app/AktPlanowaniaPrzestrzennego/PL.ZIPPZP.10417/141305-POG/1POG>

strefa planistyczna PL.ZIPPZP.10417_141305-POG_1POG-155SJ_20260210T191806

identyfier <https://www.gov.pl/zagospodarowanieprzestrzenne/app/StrefaPlanistyczna/PL.ZIPPZP.10417/141305-POG/1POG-155SJ/20260210T191806>

przestrzen nazw PL.ZIPPZP.10417/141305-POG

lokalny id 1POG-155SJ

wersja id 20260210T191806

początek wersji obiektu 2026-02-10T19:18:06

nazwa strefa wielofunkcyjna z zabudową mieszkaniową jednorodzinną

oznaczenie 155SJ

symbol SJ

obowiązuje od 2026-02-15

obowiązuje do obecnie

status w opracowaniu
<https://inspire.ec.europa.eu/codelist/ProcessStepGeneralValue/elaboration>

charakter ustalenia ogólnie wiążące
<https://inspire.ec.europa.eu/codelist/RegulationNatureValue/generallyBinding>

profil podstawowy teren zabudowy mieszkaniowej jednorodzinnej
teren usług
teren komunikacji
teren zieleni urządzonej
teren ogrodów działkowych
teren infrastruktury technicznej


maksymalna nadziemna intensywnosc zabudowy 0.6

maksymalny udział powierzchni zabudowy 30%

maksymalna wysokosc zabudowy 10.0 m

minimalny udział powierzchni biologicznie czynnej 40%

geometria



plan	https://www.gov.pl/zagospodarowanieprzestrzenne/app/AktPlanowaniaPrzestrzennego/PL.ZIPPZP.10417/141305-POG/1POG
------	---

strefa planistyczna	PL.ZIPPZP.10417_141305-POG_1POG-155SZ_20260212T185338
---------------------	---

identifier	https://www.gov.pl/zagospodarowanieprzestrzenne/app/StrefaPlanistyczna/PL.ZIPPZP.10417/141305-POG/1POG-155SZ/20260212T185338
------------	---

przestrzen nazw	PL.ZIPPZP.10417/141305-POG
-----------------	----------------------------

lokalny id	1POG-155SZ
------------	------------

wersja id	20260212T185338
-----------	-----------------

początek wersji obiektu	2026-02-12T18:53:38
-------------------------	---------------------

nazwa	strefa wielofunkcyjna z zabudową zagrodową
-------	--

oznaczenie	155SZ
------------	-------

symbol	SZ
--------	----

obowiązuje od	2026-02-07
---------------	------------

obowiązuje do	obecnie
---------------	---------

status	w opracowaniu https://inspire.ec.europa.eu/codelist/ProcessStepGeneralValue/elaboration
--------	--

charakter ustalenia	ogólnie wiążące https://inspire.ec.europa.eu/codelist/RegulationNatureValue/generallyBinding
---------------------	--

profil podstawowy	teren zabudowy zagrodowej teren produkcji w gospodarstwach rolnych teren akwakultury i obsługi rybactwa teren komunikacji teren zieleni urządzonej teren ogrodów działkowych teren infrastruktury technicznej
-------------------	---

profil dodatkowy	teren usług
------------------	-------------

maksymalna nadziemna intensywność zabudowy	0.6
--	-----

maksymalny udział powierzchni zabudowy	40%
--	-----

maksymalna wysokość zabudowy	12.0 m
------------------------------	--------

minimalny udział powierzchni biologicznie czynnej	30%
---	-----

geometria	
plan	https://www.gov.pl/zagospodarowanieprzestrzenne/app/AktPlanowaniaPrzestrzennego/PL.ZIPPZP.10417/141305-POG/1POG
strefa planistyczna	PL.ZIPPZP.10417_141305-POG_1POG-156SJ_20260210T191800
identyfier	https://www.gov.pl/zagospodarowanieprzestrzenne/app/StrefaPlanistyczna/PL.ZIPPZP.10417/141305-POG/1POG-156SJ/20260210T191800
przestrzen nazw	PL.ZIPPZP.10417/141305-POG
lokalny id	1POG-156SJ
wersja id	20260210T191800
poczatek wersji obiektu	2026-02-10T19:18
nazwa	strefa wielofunkcyjna z zabudową mieszkaniową jednorodzinną
oznaczenie	156SJ
symbol	SJ
obowiazuje od	2026-02-08
obowiazuje do	obecnie
status	w opracowaniu https://inspire.ec.europa.eu/codelist/ProcessStepGeneralValue/elaboration
charakter ustalenia	ogólnie wiążące https://inspire.ec.europa.eu/codelist/RegulationNatureValue/generallyBinding
profil podstawowy	teren zabudowy mieszkaniowej jednorodzinnej teren usług teren komunikacji teren zieleni urządzonej teren ogrodów działkowych teren infrastruktury technicznej
maksymalna nadziemna intensywnosc zabudowy	0.6
maksymalny udzial powierzchni zabudowy	30%
maksymalna wysokosc zabudowy	10.0 m
minimalny udzial powierzchni biologicznie czynnej	40%
geometria	



plan

<https://www.gov.pl/zagospodarowanieprzestrzenne/app/AktPlanowaniaPrzestrzennego/PL.ZIPPZP.10417/141305-POG/1POG>

strefa planistyczna

PL.ZIPPZP.10417_141305-POG_1POG-156SZ_20260212T185343

identyfier

<https://www.gov.pl/zagospodarowanieprzestrzenne/app/StrefaPlanistyczna/PL.ZIPPZP.10417/141305-POG/1POG-156SZ/20260212T185343>

przestrzen nazw

PL.ZIPPZP.10417/141305-POG

lokalny id

1POG-156SZ

wersja id

20260212T185343

początek wersji obiektu

2026-02-12T18:53:43

nazwa

strefa wielofunkcyjna z zabudową zagrodową

oznaczenie

156SZ

symbol

SZ

obowiązuje od

2026-02-07

obowiązuje do

obecnie

status

w opracowaniu
<https://inspire.ec.europa.eu/codelist/ProcessStepGeneralValue/elaboration>

charakter ustalenia

ogólnie wiążące
<https://inspire.ec.europa.eu/codelist/RegulationNatureValue/generallyBinding>

profil podstawowy

teren zabudowy zagrodowej
teren produkcji w gospodarstwach rolnych
teren akwakultury i obsługi rybactwa
teren komunikacji
teren zieleni urządzonej
teren ogrodów działkowych
teren infrastruktury technicznej

profil dodatkowy

teren usług

maksymalna nadziemna intensywność zabudowy

0.6

maksymalny udział powierzchni zabudowy

40%

maksymalna wysokość zabudowy

12.0 m

minimalny udział powierzchni biologicznie czynnej

30%

geometria



plan

<https://www.gov.pl/zagospodarowanieprzestrzenne/app/AktPlanowaniaPrzestrzennego/PL.ZIPPZP.10417/141305-POG/1POG>

strefa planistyczna

PL.ZIPPZP.10417_141305-POG_1POG-157SJ_20260210T191753

identyfier

<https://www.gov.pl/zagospodarowanieprzestrzenne/app/StrefaPlanistyczna/PL.ZIPPZP.10417/141305-POG/1POG-157SJ/20260210T191753>

przestrzen nazw

PL.ZIPPZP.10417/141305-POG

lokalny id

1POG-157SJ

wersja id

20260210T191753

początek wersji obiektu

2026-02-10T19:17:53

nazwa

strefa wielofunkcyjna z zabudową mieszkaniową jednorodzinną

oznaczenie

157SJ

symbol

SJ

obowiązuje od

2026-02-15

obowiązuje do

obecnie

status

w opracowaniu
<https://inspire.ec.europa.eu/codelist/ProcessStepGeneralValue/elaboration>

charakter ustalenia

ogólnie wiążące
<https://inspire.ec.europa.eu/codelist/RegulationNatureValue/generallyBinding>

profil podstawowy

teren zabudowy mieszkaniowej jednorodzinnej
teren usług
teren komunikacji
teren zieleni urządzonej
teren ogrodów działkowych
teren infrastruktury technicznej

maksymalna nadziemna intensywność zabudowy

0.6

maksymalny udział powierzchni zabudowy

30%

maksymalna wysokość zabudowy

10.0 m

minimalny udział powierzchni biologicznie czynnej

40%

geometria



plan <https://www.gov.pl/zagospodarowanieprzestrzenne/app/AktPlanowaniaPrzestrzennego/PL.ZIPPZP.10417/141305-POG/1POG>

strefa planistyczna PL.ZIPPZP.10417_141305-POG_1POG-157SZ_20260212T185348

identfier <https://www.gov.pl/zagospodarowanieprzestrzenne/app/StrefaPlanistyczna/PL.ZIPPZP.10417/141305-POG/1POG-157SZ/20260212T185348>

przestrzen nazw PL.ZIPPZP.10417/141305-POG

lokalny id 1POG-157SZ

wersja id 20260212T185348

poczatek wersji obiektu 2026-02-12T18:53:48

nazwa strefa wielofunkcyjna z zabudową zagrodową

oznaczenie 157SZ

symbol SZ

obowiazuje od 2026-02-07

obowiazuje do obecnie

status w opracowaniu
<https://inspire.ec.europa.eu/codelist/ProcessStepGeneralValue/elaboration>

charakter ustalenia ogólnie wiążące
<https://inspire.ec.europa.eu/codelist/RegulationNatureValue/generallyBinding>

profil podstawowy teren zabudowy zagrodowej
teren produkcji w gospodarstwach rolnych
teren akwakultury i obsługi rybactwa
teren komunikacji
teren zieleni urządzonej
teren ogrodów działkowych
teren infrastruktury technicznej

profil dodatkowy teren usług

maksymalna nadziemna intensywnosc zabudowy 0.6

maksymalny udzial powierzchni zabudowy 40%

maksymalna wysokosc zabudowy 12.0 m

minimalny udzial powierzchni biologicznie czynnej 30%

geometria



plan

<https://www.gov.pl/zagospodarowanieprzestrzenne/app/AktPlanowaniaPrzestrzennego/PL.ZIPPZP.10417/141305-POG/1POG>

strefa planistyczna

PL.ZIPPZP.10417_141305-POG_1POG-158SJ_20260211T135855

identyfier

<https://www.gov.pl/zagospodarowanieprzestrzenne/app/StrefaPlanistyczna/PL.ZIPPZP.10417/141305-POG/1POG-158SJ/20260211T135855>

przestrzen nazw

PL.ZIPPZP.10417/141305-POG

lokalny id

1POG-158SJ

wersja id

20260211T135855

początek wersji obiektu

2026-02-11T13:58:55

nazwa

strefa wielofunkcyjna z zabudową mieszkaniową jednorodzinną

oznaczenie

158SJ

symbol

SJ

obowiązuje od

2026-02-15

obowiązuje do

obecnie

status

w opracowaniu
<https://inspire.ec.europa.eu/codelist/ProcessStepGeneralValue/elaboration>

charakter ustalenia

ogólnie wiążące
<https://inspire.ec.europa.eu/codelist/RegulationNatureValue/generallyBinding>

profil podstawowy

teren zabudowy mieszkaniowej jednorodzinnej
teren usług
teren komunikacji
teren zieleni urządzonej
teren ogrodów działkowych
teren infrastruktury technicznej

maksymalna nadziemna intensywność zabudowy

0.6

maksymalny udział powierzchni zabudowy

30%

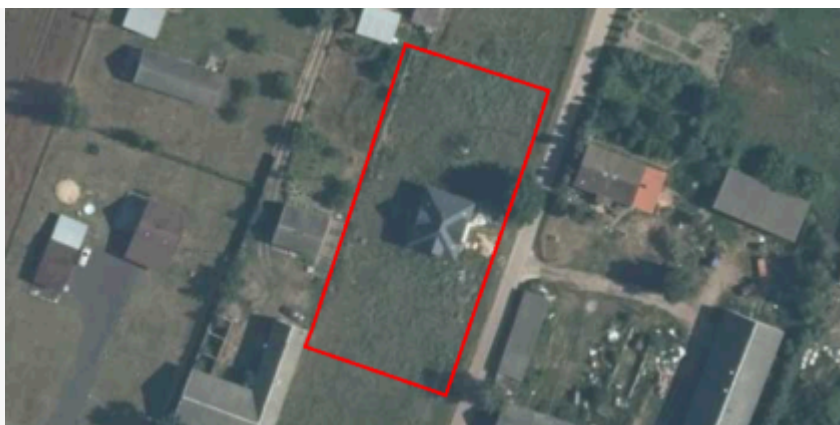
maksymalna wysokość zabudowy

10.0 m

minimalny udział powierzchni biologicznie czynnej

40%

geometria



plan

<https://www.gov.pl/zagospodarowanieprzestrzenne/app/AktPlanowaniaPrzestrzennego/PL.ZIPPZP.10417/141305-POG/1POG>

strefa planistyczna

PL.ZIPPZP.10417_141305-POG_1POG-158SZ_20260226T094403

identyfier

<https://www.gov.pl/zagospodarowanieprzestrzenne/app/StrefaPlanistyczna/PL.ZIPPZP.10417/141305-POG/1POG-158SZ/20260226T094403>

przestrzen nazw

PL.ZIPPZP.10417/141305-POG

lokalny id

1POG-158SZ

wersja id

20260226T094403

początek wersji obiektu

2026-02-26T09:44:03

nazwa

strefa wielofunkcyjna z zabudową zagrodową

oznaczenie

158SZ

symbol

SZ

obowiązuje od

2026-02-07

obowiązuje do

obecnie

status

w opracowaniu
<https://inspire.ec.europa.eu/codelist/ProcessStepGeneralValue/elaboration>

charakter ustalenia

ogólnie wiążące
<https://inspire.ec.europa.eu/codelist/RegulationNatureValue/generallyBinding>

profil podstawowy

teren zabudowy zagrodowej
teren produkcji w gospodarstwach rolnych
teren akwakultury i obsługi rybactwa
teren komunikacji
teren zieleni urządzonej
teren ogrodów działkowych
teren infrastruktury technicznej

maksymalna nadziemna intensywność zabudowy

0.6

maksymalny udział powierzchni zabudowy

30%

maksymalna wysokość zabudowy

12.0 m

minimalny udział powierzchni biologicznie czynnej

40%

geometria



plan

<https://www.gov.pl/zagospodarowanieprzestrzenne/app/AktPlanowaniaPrzestrzennego/PL.ZIPPZP.10417/141305-POG/1POG>

strefa planistyczna

PL.ZIPPZP.10417_141305-POG_1POG-159SJ_20260210T191739

identyfier

<https://www.gov.pl/zagospodarowanieprzestrzenne/app/StrefaPlanistyczna/PL.ZIPPZP.10417/141305-POG/1POG-159SJ/20260210T191739>

przestrzen nazw

PL.ZIPPZP.10417/141305-POG

lokalny id

1POG-159SJ

wersja id

20260210T191739

początek wersji obiektu

2026-02-10T19:17:39

nazwa

strefa wielofunkcyjna z zabudową mieszkaniową jednorodzinną

oznaczenie

159SJ

symbol

SJ

obowiązuje od

2026-02-15

obowiązuje do

obecnie

status

w opracowaniu
<https://inspire.ec.europa.eu/codelist/ProcessStepGeneralValue/elaboration>

charakter ustalenia

ogólnie wiążące
<https://inspire.ec.europa.eu/codelist/RegulationNatureValue/generallyBinding>

profil podstawowy

teren zabudowy mieszkaniowej jednorodzinnej
 teren usług
 teren komunikacji
 teren zieleni urządzonej
 teren ogrodów działkowych
 teren infrastruktury technicznej

maksymalna nadziemna intensywnosc zabudowy

0.6

maksymalny udział powierzchni zabudowy

30%

maksymalna wysokosc zabudowy

10.0 m

minimalny udział powierzchni biologicznie czynnej

40%

geometria



plan

<https://www.gov.pl/zagospodarowanieprzestrzenne/app/AktPlanowaniaPrzestrzennego/PL.ZIPPZP.10417/141305-POG/1POG>

strefa planistyczna

PL.ZIPPZP.10417_141305-POG_1POG-159SZ_20260212T185401

identyfier

<https://www.gov.pl/zagospodarowanieprzestrzenne/app/StrefaPlanistyczna/PL.ZIPPZP.10417/141305-POG/1POG-159SZ/20260212T185401>

przestrzen nazw

PL.ZIPPZP.10417/141305-POG

lokalny id

1POG-159SZ

wersja id

20260212T185401

początek wersji obiektu

2026-02-12T18:54:01

nazwa

strefa wielofunkcyjna z zabudową zagrodową

oznaczenie

159SZ

symbol

SZ

obowiązuje od

2026-02-07

obowiązuje do

obecnie

status

w opracowaniu
<https://inspire.ec.europa.eu/codelist/ProcessStepGeneralValue/elaboration>

charakter ustalenia

ogólnie wiążące
<https://inspire.ec.europa.eu/codelist/RegulationNatureValue/generallyBinding>

profil podstawowy

teren zabudowy zagrodowej
teren produkcji w gospodarstwach rolnych
teren akwakultury i obsługi rybactwa
teren komunikacji
teren zieleni urządzonej
teren ogrodów działkowych
teren infrastruktury technicznej

profil dodatkowy

teren usług

maksymalna nadziemna
intensywność zabudowy

0.6

maksymalny udział powierzchni
zabudowy

40%

maksymalna wysokość zabudowy

12.0 m

minimalny udział powierzchni
biologicznie czynnej

30%

geometria



plan

<https://www.gov.pl/zagospodarowanieprzestrzenne/app/AktPlanowaniaPrzestrzennego/PL.ZIPPZP.10417/141305-POG/1POG>

strefa planistyczna

PL.ZIPPZP.10417_141305-POG_1POG-160SJ_20260211T135903

identyfier

<https://www.gov.pl/zagospodarowanieprzestrzenne/app/StrefaPlanistyczna/PL.ZIPPZP.10417/141305-POG/1POG-160SJ/20260211T135903>

przestrzen nazw

PL.ZIPPZP.10417/141305-POG

lokalny id

1POG-160SJ

wersja id

20260211T135903

początek wersji obiektu

2026-02-11T13:59:03

nazwa

strefa wielofunkcyjna z zabudową mieszkaniową jednorodzinną

oznaczenie

160SJ

symbol

SJ

obowiązuje od

2026-02-15

obowiązuje do

obecnie

status

w opracowaniu
<https://inspire.ec.europa.eu/codelist/ProcessStepGeneralValue/elaboration>

charakter ustalenia

ogólnie wiążące
<https://inspire.ec.europa.eu/codelist/RegulationNatureValue/generallyBinding>

profil podstawowy

teren zabudowy mieszkaniowej jednorodzinnej
teren usług
teren komunikacji
teren zieleni urządzonej
teren ogrodów działkowych
teren infrastruktury technicznej

maksymalna nadziemna intensywność zabudowy

0.6

maksymalny udział powierzchni zabudowy

30%

maksymalna wysokość zabudowy

10.0 m

minimalny udział powierzchni biologicznie czynnej

40%

geometria



plan

<https://www.gov.pl/zagospodarowanieprzestrzenne/app/AktPlanowaniaPrzestrzennego/PL.ZIPPZP.10417/141305-POG/1POG>

strefa planistyczna

PL.ZIPPZP.10417_141305-POG_1POG-160SZ_20260212T185405

identyfier

<https://www.gov.pl/zagospodarowanieprzestrzenne/app/StrefaPlanistyczna/PL.ZIPPZP.10417/141305-POG/1POG-160SZ/20260212T185405>

przestrzen nazw

PL.ZIPPZP.10417/141305-POG

lokalny id

1POG-160SZ

wersja id

20260212T185405

poczatek wersji obiektu

2026-02-12T18:54:05

nazwa

strefa wielofunkcyjna z zabudową zagrodową

oznaczenie

160SZ

symbol

SZ

obowiazuje od

2026-02-07

obowiazuje do

obecnie

status

w opracowaniu
<https://inspire.ec.europa.eu/codelist/ProcessStepGeneralValue/elaboration>

charakter ustalenia

ogólnie wiążące
<https://inspire.ec.europa.eu/codelist/RegulationNatureValue/generallyBinding>

profil podstawowy

teren zabudowy zagrodowej
teren produkcji w gospodarstwach rolnych
teren akwakultury i obsługi rybactwa
teren komunikacji
teren zieleni urządzonej
teren ogrodów działkowych
teren infrastruktury technicznej

profil dodatkowy

teren usług

maksymalna nadziemna intensywnosc zabudowy

0.6

maksymalny udzial powierzchni zabudowy

40%

maksymalna wysokosc zabudowy

12.0 m

minimalny udzial powierzchni biologicznie czynnej

30%

geometria



plan

<https://www.gov.pl/zagospodarowanieprzestrzenne/app/AktPlanowaniaPrzestrzennego/PL.ZIPPZP.10417/141305-POG/1POG>

strefa planistyczna

PL.ZIPPZP.10417_141305-POG_1POG-161SJ_20260226T082906

identyfier

<https://www.gov.pl/zagospodarowanieprzestrzenne/app/StrefaPlanistyczna/PL.ZIPPZP.10417/141305-POG/1POG-161SJ/20260226T082906>

przestrzen nazw

PL.ZIPPZP.10417/141305-POG

lokalny id

1POG-161SJ

wersja id

20260226T082906

początek wersji obiektu

2026-02-26T08:29:06

nazwa

strefa wielofunkcyjna z zabudową mieszkaniową jednorodzinną

oznaczenie

161SJ

symbol

SJ

obowiązuje od

2026-02-15

obowiązuje do

obecnie

status

w opracowaniu
<https://inspire.ec.europa.eu/codelist/ProcessStepGeneralValue/elaboration>

charakter ustalenia

ogólnie wiążące
<https://inspire.ec.europa.eu/codelist/RegulationNatureValue/generallyBinding>

profil podstawowy

teren zabudowy mieszkaniowej jednorodzinnej
teren usług
teren komunikacji
teren zieleni urządzonej
teren ogrodów działkowych
teren infrastruktury technicznej

maksymalna nadziemna intensywność zabudowy

0.6

maksymalny udział powierzchni zabudowy

30%

maksymalna wysokość zabudowy

10.0 m

minimalny udział powierzchni biologicznie czynnej

40%

geometria



plan

<https://www.gov.pl/zagospodarowanieprzestrzenne/app/AktPlanowaniaPrzestrzennego/PL.ZIPPZP.10417/141305-POG/1POG>

strefa planistyczna

PL.ZIPPZP.10417_141305-POG_1POG-161SZ_20260212T185415

identyfier

<https://www.gov.pl/zagospodarowanieprzestrzenne/app/StrefaPlanistyczna/PL.ZIPPZP.10417/141305-POG/1POG-161SZ/20260212T185415>

przestrzen nazw

PL.ZIPPZP.10417/141305-POG

lokalny id

1POG-161SZ

wersja id

20260212T185415

poczatek wersji obiektu

2026-02-12T18:54:15

nazwa

strefa wielofunkcyjna z zabudową zagrodową

oznaczenie

161SZ

symbol

SZ

obowiazuje od

2026-02-07

obowiazuje do

obecnie

status

w opracowaniu
<https://inspire.ec.europa.eu/codelist/ProcessStepGeneralValue/elaboration>

charakter ustalenia

ogólnie wiążące
<https://inspire.ec.europa.eu/codelist/RegulationNatureValue/generallyBinding>

profil podstawowy

teren zabudowy zagrodowej
teren produkcji w gospodarstwach rolnych
teren akwakultury i obsługi rybactwa
teren komunikacji
teren zieleni urządzonej
teren ogrodów działkowych
teren infrastruktury technicznej

profil dodatkowy

teren usług

maksymalna nadziemna intensywnosc zabudowy

0.6

maksymalny udzial powierzchni zabudowy

40%

maksymalna wysokosc zabudowy

12.0 m

minimalny udzial powierzchni biologicznie czynnej

30%

geometria



plan

<https://www.gov.pl/zagospodarowanieprzestrzenne/app/AktPlanowaniaPrzestrzennego/PL.ZIPPZP.10417/141305-POG/1POG>

strefa planistyczna

PL.ZIPPZP.10417_141305-POG_1POG-162SJ_20260211T135912

identyfier

<https://www.gov.pl/zagospodarowanieprzestrzenne/app/StrefaPlanistyczna/PL.ZIPPZP.10417/141305-POG/1POG-162SJ/20260211T135912>

przestrzen nazw

PL.ZIPPZP.10417/141305-POG

lokalny id

1POG-162SJ

wersja id

20260211T135912

początek wersji obiektu

2026-02-11T13:59:12

nazwa

strefa wielofunkcyjna z zabudową mieszkaniową jednorodzinną

oznaczenie

162SJ

symbol

SJ

obowiązuje od

2026-02-15

obowiązuje do

obecnie

status

w opracowaniu
<https://inspire.ec.europa.eu/codelist/ProcessStepGeneralValue/elaboration>

charakter ustalenia

ogólnie wiążące
<https://inspire.ec.europa.eu/codelist/RegulationNatureValue/generallyBinding>

profil podstawowy

teren zabudowy mieszkaniowej jednorodzinnej
teren usług
teren komunikacji
teren zieleni urządzonej
teren ogrodów działkowych
teren infrastruktury technicznej

maksymalna nadziemna intensywność zabudowy

0.6

maksymalny udział powierzchni zabudowy

30%

maksymalna wysokość zabudowy

10.0 m

minimalny udział powierzchni biologicznie czynnej

40%

geometria



plan	https://www.gov.pl/zagospodarowanieprzestrzenne/app/AktPlanowaniaPrzestrzennego/PL.ZIPPZP.10417/141305-POG/1POG
------	---

strefa planistyczna	PL.ZIPPZP.10417_141305-POG_1POG-162SZ_20260212T185420
---------------------	---

identfier	https://www.gov.pl/zagospodarowanieprzestrzenne/app/StrefaPlanistyczna/PL.ZIPPZP.10417/141305-POG/1POG-162SZ/20260212T185420
-----------	---

przestrzen nazw	PL.ZIPPZP.10417/141305-POG
-----------------	----------------------------

lokalny id	1POG-162SZ
------------	------------

wersja id	20260212T185420
-----------	-----------------

poczatek wersji obiektu	2026-02-12T18:54:20
-------------------------	---------------------

nazwa	strefa wielofunkcyjna z zabudową zagrodową
-------	--

oznaczenie	162SZ
------------	-------

symbol	SZ
--------	----

obowiazuje od	2026-02-07
---------------	------------

obowiazuje do	obecnie
---------------	---------

status	w opracowaniu https://inspire.ec.europa.eu/codelist/ProcessStepGeneralValue/elaboration
--------	--

charakter ustalenia	ogólnie wiążące https://inspire.ec.europa.eu/codelist/RegulationNatureValue/generallyBinding
---------------------	--

profil podstawowy	teren zabudowy zagrodowej teren produkcji w gospodarstwach rolnych teren akwakultury i obsługi rybactwa teren komunikacji teren zieleni urządzonej teren ogrodów działkowych teren infrastruktury technicznej
-------------------	---

profil dodatkowy	teren usług
------------------	-------------

maksymalna nadziemna intensywnosc zabudowy	0.6
--	-----

maksymalny udzial powierzchni zabudowy	30%
--	-----

maksymalna wysokosc zabudowy	12.0 m
------------------------------	--------

minimalny udzial powierzchni biologicznie czynnej	40%
---	-----

geometria



plan

<https://www.gov.pl/zagospodarowanieprzestrzenne/app/AktPlanowaniaPrzestrzennego/PL.ZIPPZP.10417/141305-POG/1POG>

strefa planistyczna

PL.ZIPPZP.10417_141305-POG_1POG-163SJ_20260210T191710

identyfier

<https://www.gov.pl/zagospodarowanieprzestrzenne/app/StrefaPlanistyczna/PL.ZIPPZP.10417/141305-POG/1POG-163SJ/20260210T191710>

przestrzen nazw

PL.ZIPPZP.10417/141305-POG

lokalny id

1POG-163SJ

wersja id

20260210T191710

początek wersji obiektu

2026-02-10T19:17:10

nazwa

strefa wielofunkcyjna z zabudową mieszkaniową jednorodzinną

oznaczenie

163SJ

symbol

SJ

obowiązuje od

2026-02-15

obowiązuje do

obecnie

status

w opracowaniu
<https://inspire.ec.europa.eu/codelist/ProcessStepGeneralValue/elaboration>

charakter ustalenia

ogólnie wiążące
<https://inspire.ec.europa.eu/codelist/RegulationNatureValue/generallyBinding>

profil podstawowy

teren zabudowy mieszkaniowej jednorodzinnej
teren usług
teren komunikacji
teren zieleni urządzonej
teren ogrodów działkowych
teren infrastruktury technicznej

maksymalna nadziemna intensywność zabudowy

0.6

maksymalny udział powierzchni zabudowy

30%

maksymalna wysokość zabudowy

10.0 m

minimalny udział powierzchni biologicznie czynnej

40%

geometria



plan

<https://www.gov.pl/zagospodarowanieprzestrzenne/app/AktPlanowaniaPrzestrzennego/PL.ZIPPZP.10417/141305-POG/1POG>

strefa planistyczna

PL.ZIPPZP.10417_141305-POG_1POG-163SZ_20260212T185425

identfier

<https://www.gov.pl/zagospodarowanieprzestrzenne/app/StrefaPlanistyczna/PL.ZIPPZP.10417/141305-POG/1POG-163SZ/20260212T185425>

przestrzen nazw

PL.ZIPPZP.10417/141305-POG

lokalny id

1POG-163SZ

wersja id

20260212T185425

poczatek wersji obiektu

2026-02-12T18:54:25

nazwa

strefa wielofunkcyjna z zabudową zagrodową

oznaczenie

163SZ

symbol

SZ

obowiazuje od

2026-02-07

obowiazuje do

obecnie

status

w opracowaniu
<https://inspire.ec.europa.eu/codelist/ProcessStepGeneralValue/elaboration>

charakter ustalenia

ogólnie wiążące
<https://inspire.ec.europa.eu/codelist/RegulationNatureValue/generallyBinding>

profil podstawowy

teren zabudowy zagrodowej
teren produkcji w gospodarstwach rolnych
teren akwakultury i obsługi rybactwa
teren komunikacji
teren zieleni urządzonej
teren ogrodów działkowych
teren infrastruktury technicznej

profil dodatkowy

teren usług

maksymalna nadziemna intensywnosc zabudowy

0.6

maksymalny udzial powierzchni zabudowy

30%

maksymalna wysokosc zabudowy

12.0 m

minimalny udzial powierzchni biologicznie czynnej

40%

geometria



plan

<https://www.gov.pl/zagospodarowanieprzestrzenne/app/AktPlanowaniaPrzestrzennego/PL.ZIPPZP.10417/141305-POG/1POG>

strefa planistyczna

PL.ZIPPZP.10417_141305-POG_1POG-164SJ_20260210T191705

identyfier

<https://www.gov.pl/zagospodarowanieprzestrzenne/app/StrefaPlanistyczna/PL.ZIPPZP.10417/141305-POG/1POG-164SJ/20260210T191705>

przestrzen nazw

PL.ZIPPZP.10417/141305-POG

lokalny id

1POG-164SJ

wersja id

20260210T191705

początek wersji obiektu

2026-02-10T19:17:05

nazwa

strefa wielofunkcyjna z zabudową mieszkaniową jednorodzinną

oznaczenie

164SJ

symbol

SJ

obowiązuje od

2026-02-08

obowiązuje do

obecnie

status

w opracowaniu
<https://inspire.ec.europa.eu/codelist/ProcessStepGeneralValue/elaboration>

charakter ustalenia

ogólnie wiążące
<https://inspire.ec.europa.eu/codelist/RegulationNatureValue/generallyBinding>

profil podstawowy

teren zabudowy mieszkaniowej jednorodzinnej
teren usług
teren komunikacji
teren zieleni urządzonej
teren ogrodów działkowych
teren infrastruktury technicznej

maksymalna nadziemna intensywność zabudowy

0.6

maksymalny udział powierzchni zabudowy

30%

maksymalna wysokość zabudowy

10.0 m

minimalny udział powierzchni biologicznie czynnej

40%

geometria



plan <https://www.gov.pl/zagospodarowanieprzestrzenne/app/AktPlanowaniaPrzestrzennego/PL.ZIPPZP.10417/141305-POG/1POG>

strefa planistyczna PL.ZIPPZP.10417_141305-POG_1POG-164SZ_20260212T185429

identfier <https://www.gov.pl/zagospodarowanieprzestrzenne/app/StrefaPlanistyczna/PL.ZIPPZP.10417/141305-POG/1POG-164SZ/20260212T185429>

przestrzen nazw PL.ZIPPZP.10417/141305-POG

lokalny id 1POG-164SZ

wersja id 20260212T185429

poczatek wersji obiektu 2026-02-12T18:54:29

nazwa strefa wielofunkcyjna z zabudową zagrodową

oznaczenie 164SZ

symbol SZ

obowiazuje od 2026-02-07

obowiazuje do obecnie

status w opracowaniu
<https://inspire.ec.europa.eu/codelist/ProcessStepGeneralValue/elaboration>

charakter ustalenia ogólnie wiążące
<https://inspire.ec.europa.eu/codelist/RegulationNatureValue/generallyBinding>

profil podstawowy teren zabudowy zagrodowej
teren produkcji w gospodarstwach rolnych
teren akwakultury i obsługi rybactwa
teren komunikacji
teren zieleni urządzonej
teren ogrodów działkowych
teren infrastruktury technicznej

profil dodatkowy teren usług

maksymalna nadziemna intensywnosc zabudowy 0.6

maksymalny udzial powierzchni zabudowy 30%

maksymalna wysokosc zabudowy 12.0 m

minimalny udzial powierzchni biologicznie czynnej 40%

geometria	
plan	https://www.gov.pl/zagospodarowanieprzestrzenne/app/AktPlanowaniaPrzestrzennego/PL.ZIPPZP.10417/141305-POG/1POG
strefa planistyczna	PL.ZIPPZP.10417_141305-POG_1POG-165SJ_20260210T191657
identyfier	https://www.gov.pl/zagospodarowanieprzestrzenne/app/StrefaPlanistyczna/PL.ZIPPZP.10417/141305-POG/1POG-165SJ/20260210T191657
przestrzen nazw	PL.ZIPPZP.10417/141305-POG
lokalny id	1POG-165SJ
wersja id	20260210T191657
poczatek wersji obiektu	2026-02-10T19:16:57
nazwa	strefa wielofunkcyjna z zabudową mieszkaniową jednorodzinną
oznaczenie	165SJ
symbol	SJ
obowiazuje od	2026-02-08
obowiazuje do	obecnie
status	w opracowaniu https://inspire.ec.europa.eu/codelist/ProcessStepGeneralValue/elaboration
charakter ustalenia	ogólnie wiążące https://inspire.ec.europa.eu/codelist/RegulationNatureValue/generallyBinding
profil podstawowy	teren zabudowy mieszkaniowej jednorodzinnej teren usług teren komunikacji teren zieleni urządzonej teren ogrodów działkowych teren infrastruktury technicznej
maksymalna nadziemna intensywnosc zabudowy	0.6
maksymalny udzial powierzchni zabudowy	30%
maksymalna wysokosc zabudowy	10.0 m
minimalny udzial powierzchni biologicznie czynnej	40%
geometria	



plan

<https://www.gov.pl/zagospodarowanieprzestrzenne/app/AktPlanowaniaPrzestrzennego/PL.ZIPPZP.10417/141305-POG/1POG>

strefa planistyczna

PL.ZIPPZP.10417_141305-POG_1POG-165SZ_20260212T185433

identyfier

<https://www.gov.pl/zagospodarowanieprzestrzenne/app/StrefaPlanistyczna/PL.ZIPPZP.10417/141305-POG/1POG-165SZ/20260212T185433>

przestrzen nazw

PL.ZIPPZP.10417/141305-POG

lokalny id

1POG-165SZ

wersja id

20260212T185433

początek wersji obiektu

2026-02-12T18:54:33

nazwa

strefa wielofunkcyjna z zabudową zagrodową

oznaczenie

165SZ

symbol

SZ

obowiązuje od

2026-02-07

obowiązuje do

obecnie

status

w opracowaniu
<https://inspire.ec.europa.eu/codelist/ProcessStepGeneralValue/elaboration>

charakter ustalenia

ogólnie wiążące
<https://inspire.ec.europa.eu/codelist/RegulationNatureValue/generallyBinding>

profil podstawowy

teren zabudowy zagrodowej
 teren produkcji w gospodarstwach rolnych
 teren akwakultury i obsługi rybactwa
 teren komunikacji
 teren zieleni urządzonej
 teren ogrodów działkowych
 teren infrastruktury technicznej

profil dodatkowy

teren usług

maksymalna nadziemna intensywność zabudowy

0.6

maksymalny udział powierzchni zabudowy

30%

maksymalna wysokość zabudowy

12.0 m

minimalny udział powierzchni biologicznie czynnej

40%

geometria



plan

<https://www.gov.pl/zagospodarowanieprzestrzenne/app/AktPlanowaniaPrzestrzennego/PL.ZIPPZP.10417/141305-POG/1POG>

strefa planistyczna

PL.ZIPPZP.10417_141305-POG_1POG-166SJ_20260211T135923

identyfier

<https://www.gov.pl/zagospodarowanieprzestrzenne/app/StrefaPlanistyczna/PL.ZIPPZP.10417/141305-POG/1POG-166SJ/20260211T135923>

przestrzen nazw

PL.ZIPPZP.10417/141305-POG

lokalny id

1POG-166SJ

wersja id

20260211T135923

początek wersji obiektu

2026-02-11T13:59:23

nazwa

strefa wielofunkcyjna z zabudową mieszkaniową jednorodzinną

oznaczenie

166SJ

symbol

SJ

obowiązuje od

2026-02-08

obowiązuje do

obecnie

status

w opracowaniu
<https://inspire.ec.europa.eu/codelist/ProcessStepGeneralValue/elaboration>

charakter ustalenia

ogólnie wiążące
<https://inspire.ec.europa.eu/codelist/RegulationNatureValue/generallyBinding>

profil podstawowy

teren zabudowy mieszkaniowej jednorodzinnej
teren usług
teren komunikacji
teren zieleni urządzonej
teren ogrodów działkowych
teren infrastruktury technicznej

maksymalna nadziemna intensywność zabudowy

0.8

maksymalny udział powierzchni zabudowy

40%

maksymalna wysokość zabudowy

10.0 m

minimalny udział powierzchni biologicznie czynnej

30%

geometria



plan	https://www.gov.pl/zagospodarowanieprzestrzenne/app/AktPlanowaniaPrzestrzennego/PL.ZIPPZP.10417/141305-POG/1POG
------	---

strefa planistyczna	PL.ZIPPZP.10417_141305-POG_1POG-166SZ_20260212T185441
---------------------	---

identfier	https://www.gov.pl/zagospodarowanieprzestrzenne/app/StrefaPlanistyczna/PL.ZIPPZP.10417/141305-POG/1POG-166SZ/20260212T185441
-----------	---

przestrzen nazw	PL.ZIPPZP.10417/141305-POG
-----------------	----------------------------

lokalny id	1POG-166SZ
------------	------------

wersja id	20260212T185441
-----------	-----------------

poczatek wersji obiektu	2026-02-12T18:54:41
-------------------------	---------------------

nazwa	strefa wielofunkcyjna z zabudową zagrodową
-------	--

oznaczenie	166SZ
------------	-------

symbol	SZ
--------	----

obowiazuje od	2026-02-07
---------------	------------

obowiazuje do	obecnie
---------------	---------

status	w opracowaniu https://inspire.ec.europa.eu/codelist/ProcessStepGeneralValue/elaboration
--------	--

charakter ustalenia	ogólnie wiążące https://inspire.ec.europa.eu/codelist/RegulationNatureValue/generallyBinding
---------------------	--

profil podstawowy	teren zabudowy zagrodowej teren produkcji w gospodarstwach rolnych teren akwakultury i obsługi rybactwa teren komunikacji teren zieleni urządzonej teren ogrodów działkowych teren infrastruktury technicznej
-------------------	---

profil dodatkowy	teren usług
------------------	-------------

maksymalna nadziemna intensywnosc zabudowy	0.6
--	-----

maksymalny udzial powierzchni zabudowy	40%
--	-----

maksymalna wysokosc zabudowy	12.0 m
------------------------------	--------

minimalny udzial powierzchni biologicznie czynnej	30%
---	-----

geometria



plan

<https://www.gov.pl/zagospodarowanieprzestrzenne/app/AktPlanowaniaPrzestrzennego/PL.ZIPPZP.10417/141305-POG/1POG>

strefa planistyczna

PL.ZIPPZP.10417_141305-POG_1POG-167SJ_20260210T191641

identyfier

<https://www.gov.pl/zagospodarowanieprzestrzenne/app/StrefaPlanistyczna/PL.ZIPPZP.10417/141305-POG/1POG-167SJ/20260210T191641>

przestrzen nazw

PL.ZIPPZP.10417/141305-POG

lokalny id

1POG-167SJ

wersja id

20260210T191641

początek wersji obiektu

2026-02-10T19:16:41

nazwa

strefa wielofunkcyjna z zabudową mieszkaniową jednorodzinną

oznaczenie

167SJ

symbol

SJ

obowiązuje od

2026-02-15

obowiązuje do

obecnie

status

w opracowaniu
<https://inspire.ec.europa.eu/codelist/ProcessStepGeneralValue/elaboration>

charakter ustalenia

ogólnie wiążące
<https://inspire.ec.europa.eu/codelist/RegulationNatureValue/generallyBinding>

profil podstawowy

teren zabudowy mieszkaniowej jednorodzinnej
teren usług
teren komunikacji
teren zieleni urządzonej
teren ogrodów działkowych
teren infrastruktury technicznej

maksymalna nadziemna intensywnosc zabudowy

0.8

maksymalny udział powierzchni zabudowy

40%

maksymalna wysokosc zabudowy

10.0 m

minimalny udział powierzchni biologicznie czynnej

30%

geometria



plan	https://www.gov.pl/zagospodarowanieprzestrzenne/app/AktPlanowaniaPrzestrzennego/PL.ZIPPZP.10417/141305-POG/1POG
------	---

strefa planistyczna	PL.ZIPPZP.10417_141305-POG_1POG-167SZ_20260212T185448
---------------------	---

identfier	https://www.gov.pl/zagospodarowanieprzestrzenne/app/StrefaPlanistyczna/PL.ZIPPZP.10417/141305-POG/1POG-167SZ/20260212T185448
-----------	---

przestrzen nazw	PL.ZIPPZP.10417/141305-POG
-----------------	----------------------------

lokalny id	1POG-167SZ
------------	------------

wersja id	20260212T185448
-----------	-----------------

poczatek wersji obiektu	2026-02-12T18:54:48
-------------------------	---------------------

nazwa	strefa wielofunkcyjna z zabudową zagrodową
-------	--

oznaczenie	167SZ
------------	-------

symbol	SZ
--------	----

obowiazuje od	2026-02-07
---------------	------------

obowiazuje do	obecnie
---------------	---------

status	w opracowaniu https://inspire.ec.europa.eu/codelist/ProcessStepGeneralValue/elaboration
--------	--

charakter ustalenia	ogólnie wiążące https://inspire.ec.europa.eu/codelist/RegulationNatureValue/generallyBinding
---------------------	--

profil podstawowy	teren zabudowy zagrodowej teren produkcji w gospodarstwach rolnych teren akwakultury i obsługi rybactwa teren komunikacji teren zieleni urządzonej teren ogrodów działkowych teren infrastruktury technicznej
-------------------	---

profil dodatkowy	teren usług
------------------	-------------

maksymalna nadziemna intensywnosc zabudowy	0.6
--	-----

maksymalny udzial powierzchni zabudowy	30%
--	-----

maksymalna wysokosc zabudowy	12.0 m
------------------------------	--------

minimalny udzial powierzchni biologicznie czynnej	40%
---	-----

geometria



plan

<https://www.gov.pl/zagospodarowanieprzestrzenne/app/AktPlanowaniaPrzestrzennego/PL.ZIPPZP.10417/141305-POG/1POG>

strefa planistyczna

PL.ZIPPZP.10417_141305-POG_1POG-168SJ_20260211T130105

identyfier

<https://www.gov.pl/zagospodarowanieprzestrzenne/app/StrefaPlanistyczna/PL.ZIPPZP.10417/141305-POG/1POG-168SJ/20260211T130105>

przestrzen nazw

PL.ZIPPZP.10417/141305-POG

lokalny id

1POG-168SJ

wersja id

20260211T130105

początek wersji obiektu

2026-02-11T13:01:05

nazwa

strefa wielofunkcyjna z zabudową mieszkaniową jednorodzinną

oznaczenie

168SJ

symbol

SJ

obowiązuje od

2026-02-15

obowiązuje do

obecnie

status

w opracowaniu
<https://inspire.ec.europa.eu/codelist/ProcessStepGeneralValue/elaboration>

charakter ustalenia

ogólnie wiążące
<https://inspire.ec.europa.eu/codelist/RegulationNatureValue/generallyBinding>

profil podstawowy

teren zabudowy mieszkaniowej jednorodzinnej
teren usług
teren komunikacji
teren zieleni urządzonej
teren ogrodów działkowych
teren infrastruktury technicznej

maksymalna nadziemna intensywność zabudowy

0.6

maksymalny udział powierzchni zabudowy

30%

maksymalna wysokość zabudowy

10.0 m

minimalny udział powierzchni biologicznie czynnej

40%

geometria



plan

<https://www.gov.pl/zagospodarowanieprzestrzenne/app/AktPlanowaniaPrzestrzennego/PL.ZIPPZP.10417/141305-POG/1POG>

strefa planistyczna

PL.ZIPPZP.10417_141305-POG_1POG-168SZ_20260212T185452

identfier

<https://www.gov.pl/zagospodarowanieprzestrzenne/app/StrefaPlanistyczna/PL.ZIPPZP.10417/141305-POG/1POG-168SZ/20260212T185452>

przestrzen nazw

PL.ZIPPZP.10417/141305-POG

lokalny id

1POG-168SZ

wersja id

20260212T185452

poczatek wersji obiektu

2026-02-12T18:54:52

nazwa

strefa wielofunkcyjna z zabudową zagrodową

oznaczenie

168SZ

symbol

SZ

obowiazuje od

2026-02-07

obowiazuje do

obecnie

status

w opracowaniu
<https://inspire.ec.europa.eu/codelist/ProcessStepGeneralValue/elaboration>

charakter ustalenia

ogólnie wiążące
<https://inspire.ec.europa.eu/codelist/RegulationNatureValue/generallyBinding>

profil podstawowy

teren zabudowy zagrodowej
teren produkcji w gospodarstwach rolnych
teren akwakultury i obsługi rybactwa
teren komunikacji
teren zieleni urządzonej
teren ogrodów działkowych
teren infrastruktury technicznej

profil dodatkowy

teren usług

maksymalna nadziemna intensywnosc zabudowy

0.6

maksymalny udzial powierzchni zabudowy

40%

maksymalna wysokosc zabudowy

12.0 m

minimalny udzial powierzchni biologicznie czynnej

30%

geometria



plan

<https://www.gov.pl/zagospodarowanieprzestrzenne/app/AktPlanowaniaPrzestrzennego/PL.ZIPPZP.10417/141305-POG/1POG>

strefa planistyczna

PL.ZIPPZP.10417_141305-POG_1POG-169SZ_20260212T185458

identyfier

<https://www.gov.pl/zagospodarowanieprzestrzenne/app/StrefaPlanistyczna/PL.ZIPPZP.10417/141305-POG/1POG-169SZ/20260212T185458>

przestrzen nazw

PL.ZIPPZP.10417/141305-POG

lokalny id

1POG-169SZ

wersja id

20260212T185458

początek wersji obiektu

2026-02-12T18:54:58

nazwa

strefa wielofunkcyjna z zabudową zagrodową

oznaczenie

169SZ

symbol

SZ

obowiązuje od

2026-02-07

obowiązuje do

obecnie

status

w opracowaniu
<https://inspire.ec.europa.eu/codelist/ProcessStepGeneralValue/elaboration>

charakter ustalenia

ogólnie wiążące
<https://inspire.ec.europa.eu/codelist/RegulationNatureValue/generallyBinding>

profil podstawowy

teren zabudowy zagrodowej
teren produkcji w gospodarstwach rolnych
teren akwakultury i obsługi rybactwa
teren komunikacji
teren zieleni urządzonej
teren ogrodów działkowych
teren infrastruktury technicznej

profil dodatkowy

teren usług

maksymalna nadziemna
intensywność zabudowy

0.6

maksymalny udział powierzchni
zabudowy

40%

maksymalna wysokość zabudowy

12.0 m

minimalny udział powierzchni
biologicznie czynnej

30%

geometria



plan

<https://www.gov.pl/zagospodarowanieprzestrzenne/app/AktPlanowaniaPrzestrzennego/PL.ZIPPZP.10417/141305-POG/1POG>

strefa planistyczna

PL.ZIPPZP.10417_141305-POG_1POG-169SJ_20260302T110701

identyfier

<https://www.gov.pl/zagospodarowanieprzestrzenne/app/StrefaPlanistyczna/PL.ZIPPZP.10417/141305-POG/1POG-169SJ/20260302T110701>

przestrzen nazw

PL.ZIPPZP.10417/141305-POG

lokalny id

1POG-169SJ

wersja id

20260302T110701

początek wersji obiektu

2026-03-02T11:07:01

nazwa

strefa wielofunkcyjna z zabudową mieszkaniową jednorodzinną

oznaczenie

169SJ

symbol

SJ

obowiązuje od

2026-03-02

obowiązuje do

obecnie

status

w opracowaniu
<https://inspire.ec.europa.eu/codelist/ProcessStepGeneralValue/elaboration>

charakter ustalenia

ogólnie wiążące
<https://inspire.ec.europa.eu/codelist/RegulationNatureValue/generallyBinding>

profil podstawowy

teren zabudowy mieszkaniowej jednorodzinnej
teren usług
teren komunikacji
teren zieleni urządzonej
teren ogrodów działkowych
teren infrastruktury technicznej

maksymalna nadziemna intensywność zabudowy

0.6

maksymalny udział powierzchni zabudowy

30%

maksymalna wysokość zabudowy

10.0 m

minimalny udział powierzchni biologicznie czynnej

40%

geometria



plan

<https://www.gov.pl/zagospodarowanieprzestrzenne/app/AktPlanowaniaPrzestrzennego/PL.ZIPPZP.10417/141305-POG/1POG>

strefa planistyczna

PL.ZIPPZP.10417_141305-POG_1POG-170SJ_20260302T110504

identyfier

<https://www.gov.pl/zagospodarowanieprzestrzenne/app/StrefaPlanistyczna/PL.ZIPPZP.10417/141305-POG/1POG-170SJ/20260302T110504>

przestrzen nazw

PL.ZIPPZP.10417/141305-POG

lokalny id

1POG-170SJ

wersja id

20260302T110504

początek wersji obiektu

2026-03-02T11:05:04

nazwa

strefa wielofunkcyjna z zabudową mieszkaniową jednorodzinną

oznaczenie

170SJ

symbol

SJ

obowiązuje od

2026-02-08

obowiązuje do

obecnie

status

w opracowaniu
<https://inspire.ec.europa.eu/codelist/ProcessStepGeneralValue/elaboration>

charakter ustalenia

ogólnie wiążące
<https://inspire.ec.europa.eu/codelist/RegulationNatureValue/generallyBinding>

profil podstawowy

teren zabudowy mieszkaniowej jednorodzinnej
teren usług
teren komunikacji
teren zieleni urządzonej
teren ogrodów działkowych
teren infrastruktury technicznej

maksymalna nadziemna intensywność zabudowy

0.6

maksymalny udział powierzchni zabudowy

30%

maksymalna wysokość zabudowy

10.0 m

minimalny udział powierzchni biologicznie czynnej

40%

geometria



plan

<https://www.gov.pl/zagospodarowanieprzestrzenne/app/AktPlanowaniaPrzestrzennego/PL.ZIPPZP.10417/141305-POG/1POG>

strefa planistyczna

PL.ZIPPZP.10417_141305-POG_1POG-170SZ_20260212T185504

identyfier

<https://www.gov.pl/zagospodarowanieprzestrzenne/app/StrefaPlanistyczna/PL.ZIPPZP.10417/141305-POG/1POG-170SZ/20260212T185504>

przestrzen nazw

PL.ZIPPZP.10417/141305-POG

lokalny id

1POG-170SZ

wersja id

20260212T185504

poczatek wersji obiektu

2026-02-12T18:55:04

nazwa

strefa wielofunkcyjna z zabudową zagrodową

oznaczenie

170SZ

symbol

SZ

obowiazuje od

2026-02-07

obowiazuje do

obecnie

status

w opracowaniu
<https://inspire.ec.europa.eu/codelist/ProcessStepGeneralValue/elaboration>

charakter ustalenia

ogólnie wiążące
<https://inspire.ec.europa.eu/codelist/RegulationNatureValue/generallyBinding>

profil podstawowy

teren zabudowy zagrodowej
teren produkcji w gospodarstwach rolnych
teren akwakultury i obsługi rybactwa
teren komunikacji
teren zieleni urządzonej
teren ogrodów działkowych
teren infrastruktury technicznej

profil dodatkowy

teren usług

maksymalna nadziemna intensywnosc zabudowy

0.6

maksymalny udzial powierzchni zabudowy

40%

maksymalna wysokosc zabudowy

12.0 m

minimalny udzial powierzchni biologicznie czynnej

30%

geometria



plan

<https://www.gov.pl/zagospodarowanieprzestrzenne/app/AktPlanowaniaPrzestrzennego/PL.ZIPPZP.10417/141305-POG/1POG>

strefa planistyczna

PL.ZIPPZP.10417_141305-POG_1POG-171SJ_20260302T110555

identyfier

<https://www.gov.pl/zagospodarowanieprzestrzenne/app/StrefaPlanistyczna/PL.ZIPPZP.10417/141305-POG/1POG-171SJ/20260302T110555>

przestrzen nazw

PL.ZIPPZP.10417/141305-POG

lokalny id

1POG-171SJ

wersja id

20260302T110555

początek wersji obiektu

2026-03-02T11:05:55

nazwa

strefa wielofunkcyjna z zabudową mieszkaniową jednorodzinną

oznaczenie

171SJ

symbol

SJ

obowiązuje od

2026-02-08

obowiązuje do

obecnie

status

w opracowaniu
<https://inspire.ec.europa.eu/codelist/ProcessStepGeneralValue/elaboration>

charakter ustalenia

ogólnie wiążące
<https://inspire.ec.europa.eu/codelist/RegulationNatureValue/generallyBinding>

profil podstawowy

teren zabudowy mieszkaniowej jednorodzinnej
teren usług
teren komunikacji
teren zieleni urządzonej
teren ogrodów działkowych
teren infrastruktury technicznej

maksymalna nadziemna intensywność zabudowy

0.6

maksymalny udział powierzchni zabudowy

30%

maksymalna wysokość zabudowy

10.0 m

minimalny udział powierzchni biologicznie czynnej

40%

geometria



plan

<https://www.gov.pl/zagospodarowanieprzestrzenne/app/AktPlanowaniaPrzestrzennego/PL.ZIPPZP.10417/141305-POG/1POG>

strefa planistyczna

PL.ZIPPZP.10417_141305-POG_1POG-171SZ_20260212T185509

identyfier

<https://www.gov.pl/zagospodarowanieprzestrzenne/app/StrefaPlanistyczna/PL.ZIPPZP.10417/141305-POG/1POG-171SZ/20260212T185509>

przestrzen nazw

PL.ZIPPZP.10417/141305-POG

lokalny id

1POG-171SZ

wersja id

20260212T185509

poczatek wersji obiektu

2026-02-12T18:55:09

nazwa

strefa wielofunkcyjna z zabudową zagrodową

oznaczenie

171SZ

symbol

SZ

obowiazuje od

2026-02-07

obowiazuje do

obecnie

status

w opracowaniu
<https://inspire.ec.europa.eu/codelist/ProcessStepGeneralValue/elaboration>

charakter ustalenia

ogólnie wiążące
<https://inspire.ec.europa.eu/codelist/RegulationNatureValue/generallyBinding>

profil podstawowy

teren zabudowy zagrodowej
teren produkcji w gospodarstwach rolnych
teren akwakultury i obsługi rybactwa
teren komunikacji
teren zieleni urządzonej
teren ogrodów działkowych
teren infrastruktury technicznej

profil dodatkowy

teren usług

maksymalna nadziemna intensywnosc zabudowy

0.6

maksymalny udzial powierzchni zabudowy

40%

maksymalna wysokosc zabudowy

12.0 m

minimalny udzial powierzchni biologicznie czynnej

30%

geometria



plan

<https://www.gov.pl/zagospodarowanieprzestrzenne/app/AktPlanowaniaPrzestrzennego/PL.ZIPPZP.10417/141305-POG/1POG>

strefa planistyczna

PL.ZIPPZP.10417_141305-POG_1POG-172SJ_20260302T110401

identyfier

<https://www.gov.pl/zagospodarowanieprzestrzenne/app/StrefaPlanistyczna/PL.ZIPPZP.10417/141305-POG/1POG-172SJ/20260302T110401>

przestrzen nazw

PL.ZIPPZP.10417/141305-POG

lokalny id

1POG-172SJ

wersja id

20260302T110401

początek wersji obiektu

2026-03-02T11:04:01

nazwa

strefa wielofunkcyjna z zabudową mieszkaniową jednorodzinną

oznaczenie

172SJ

symbol

SJ

obowiązuje od

2026-02-08

obowiązuje do

obecnie

status

w opracowaniu
<https://inspire.ec.europa.eu/codelist/ProcessStepGeneralValue/elaboration>

charakter ustalenia

ogólnie wiążące
<https://inspire.ec.europa.eu/codelist/RegulationNatureValue/generallyBinding>

profil podstawowy

teren zabudowy mieszkaniowej jednorodzinnej
teren usług
teren komunikacji
teren zieleni urządzonej
teren ogrodów działkowych
teren infrastruktury technicznej

maksymalna nadziemna intensywność zabudowy

0.6

maksymalny udział powierzchni zabudowy

30%


maksymalna wysokość zabudowy

10.0 m

minimalny udział powierzchni biologicznie czynnej

40%

geometria



plan

<https://www.gov.pl/zagospodarowanieprzestrzenne/app/AktPlanowaniaPrzestrzennego/PL.ZIPPZP.10417/141305-POG/1POG>

strefa planistyczna

PL.ZIPPZP.10417_141305-POG_1POG-172SZ_20260212T185514

identyfier

<https://www.gov.pl/zagospodarowanieprzestrzenne/app/StrefaPlanistyczna/PL.ZIPPZP.10417/141305-POG/1POG-172SZ/20260212T185514>

przestrzen nazw

PL.ZIPPZP.10417/141305-POG

lokalny id

1POG-172SZ

wersja id

20260212T185514

początek wersji obiektu

2026-02-12T18:55:14

nazwa

strefa wielofunkcyjna z zabudową zagrodową

oznaczenie

172SZ

symbol

SZ

obowiązuje od

2026-02-07

obowiązuje do

obecnie

status

w opracowaniu
<https://inspire.ec.europa.eu/codelist/ProcessStepGeneralValue/elaboration>

charakter ustalenia

ogólnie wiążące
<https://inspire.ec.europa.eu/codelist/RegulationNatureValue/generallyBinding>

profil podstawowy

teren zabudowy zagrodowej
teren produkcji w gospodarstwach rolnych
teren akwakultury i obsługi rybactwa
teren komunikacji
teren zieleni urządzonej
teren ogrodów działkowych
teren infrastruktury technicznej

profil dodatkowy

teren usług

maksymalna nadziemna intensywność zabudowy

0.6

maksymalny udział powierzchni zabudowy

40%

maksymalna wysokość zabudowy

12.0 m

minimalny udział powierzchni biologicznie czynnej

30%

geometria	
plan	https://www.gov.pl/zagospodarowanieprzestrzenne/app/AktPlanowaniaPrzestrzennego/PL.ZIPPZP.10417/141305-POG/1POG
strefa planistyczna	PL.ZIPPZP.10417_141305-POG_1POG-173SJ_20260302T110346
identyfier	https://www.gov.pl/zagospodarowanieprzestrzenne/app/StrefaPlanistyczna/PL.ZIPPZP.10417/141305-POG/1POG-173SJ/20260302T110346
przestrzen nazw	PL.ZIPPZP.10417/141305-POG
lokalny id	1POG-173SJ
wersja id	20260302T110346
poczatek wersji obiektu	2026-03-02T11:03:46
nazwa	strefa wielofunkcyjna z zabudową mieszkaniową jednorodzinną
oznaczenie	173SJ
symbol	SJ
obowiazuje od	2026-02-08
obowiazuje do	obecnie
status	w opracowaniu https://inspire.ec.europa.eu/codelist/ProcessStepGeneralValue/elaboration
charakter ustalenia	ogólnie wiążące https://inspire.ec.europa.eu/codelist/RegulationNatureValue/generallyBinding
profil podstawowy	teren zabudowy mieszkaniowej jednorodzinnej teren usług teren komunikacji teren zieleni urządzonej teren ogrodów działkowych teren infrastruktury technicznej
maksymalna nadziemna intensywnosc zabudowy	0.6
maksymalny udzial powierzchni zabudowy	30%
maksymalna wysokosc zabudowy	10.0 m
minimalny udzial powierzchni biologicznie czynnej	40%
geometria	



plan	https://www.gov.pl/zagospodarowanieprzestrzenne/app/AktPlanowaniaPrzestrzennego/PL.ZIPPZP.10417/141305-POG/1POG
------	---

strefa planistyczna	PL.ZIPPZP.10417_141305-POG_1POG-173SZ_20260212T185520
---------------------	---

identfier	https://www.gov.pl/zagospodarowanieprzestrzenne/app/StrefaPlanistyczna/PL.ZIPPZP.10417/141305-POG/1POG-173SZ/20260212T185520
-----------	---

przestrzen nazw	PL.ZIPPZP.10417/141305-POG
-----------------	----------------------------

lokalny id	1POG-173SZ
------------	------------

wersja id	20260212T185520
-----------	-----------------

poczatek wersji obiektu	2026-02-12T18:55:20
-------------------------	---------------------

nazwa	strefa wielofunkcyjna z zabudową zagrodową
-------	--

oznaczenie	173SZ
------------	-------

symbol	SZ
--------	----

obowiazuje od	2026-02-07
---------------	------------

obowiazuje do	obecnie
---------------	---------

status	w opracowaniu https://inspire.ec.europa.eu/codelist/ProcessStepGeneralValue/elaboration
--------	--

charakter ustalenia	ogólnie wiążące https://inspire.ec.europa.eu/codelist/RegulationNatureValue/generallyBinding
---------------------	--

profil podstawowy	teren zabudowy zagrodowej teren produkcji w gospodarstwach rolnych teren akwakultury i obsługi rybactwa teren komunikacji teren zieleni urządzonej teren ogrodów działkowych teren infrastruktury technicznej
-------------------	---

profil dodatkowy	teren usług
------------------	-------------

maksymalna nadziemna intensywnosc zabudowy	0.6
--	-----

maksymalny udzial powierzchni zabudowy	30%
--	-----

maksymalna wysokosc zabudowy	12.0 m
------------------------------	--------

minimalny udzial powierzchni biologicznie czynnej	40%
---	-----

geometria



plan

<https://www.gov.pl/zagospodarowanieprzestrzenne/app/AktPlanowaniaPrzestrzennego/PL.ZIPPZP.10417/141305-POG/1POG>

strefa planistyczna

PL.ZIPPZP.10417_141305-POG_1POG-174SJ_20260302T110335

identyfier

<https://www.gov.pl/zagospodarowanieprzestrzenne/app/StrefaPlanistyczna/PL.ZIPPZP.10417/141305-POG/1POG-174SJ/20260302T110335>

przestrzen nazw

PL.ZIPPZP.10417/141305-POG

lokalny id

1POG-174SJ

wersja id

20260302T110335

początek wersji obiektu

2026-03-02T11:03:35

nazwa

strefa wielofunkcyjna z zabudową mieszkaniową jednorodzinną

oznaczenie

174SJ

symbol

SJ

obowiązuje od

2026-02-08

obowiązuje do

obecnie

status

w opracowaniu
<https://inspire.ec.europa.eu/codelist/ProcessStepGeneralValue/elaboration>

charakter ustalenia

ogólnie wiążące
<https://inspire.ec.europa.eu/codelist/RegulationNatureValue/generallyBinding>

profil podstawowy

teren zabudowy mieszkaniowej jednorodzinnej
teren usług
teren komunikacji
teren zieleni urządzonej
teren ogrodów działkowych
teren infrastruktury technicznej

maksymalna nadziemna intensywność zabudowy

0.6

maksymalny udział powierzchni zabudowy

30%

maksymalna wysokość zabudowy

10.0 m

minimalny udział powierzchni biologicznie czynnej

40%

geometria



plan

<https://www.gov.pl/zagospodarowanieprzestrzenne/app/AktPlanowaniaPrzestrzennego/PL.ZIPPZP.10417/141305-POG/1POG>

strefa planistyczna

PL.ZIPPZP.10417_141305-POG_1POG-174SZ_20260212T185544

identyfier

<https://www.gov.pl/zagospodarowanieprzestrzenne/app/StrefaPlanistyczna/PL.ZIPPZP.10417/141305-POG/1POG-174SZ/20260212T185544>

przestrzen nazw

PL.ZIPPZP.10417/141305-POG

lokalny id

1POG-174SZ

wersja id

20260212T185544

początek wersji obiektu

2026-02-12T18:55:44

nazwa

strefa wielofunkcyjna z zabudową zagrodową

oznaczenie

174SZ

symbol

SZ

obowiązuje od

2026-02-07

obowiązuje do

obecnie

status

w opracowaniu
<https://inspire.ec.europa.eu/codelist/ProcessStepGeneralValue/elaboration>

charakter ustalenia

ogólnie wiążące
<https://inspire.ec.europa.eu/codelist/RegulationNatureValue/generallyBinding>

profil podstawowy

teren zabudowy zagrodowej
teren produkcji w gospodarstwach rolnych
teren akwakultury i obsługi rybactwa
teren komunikacji
teren zieleni urządzonej
teren ogrodów działkowych
teren infrastruktury technicznej

maksymalna nadziemna intensywność zabudowy

0.6

maksymalny udział powierzchni zabudowy

30%

maksymalna wysokość zabudowy

12.0 m

minimalny udział powierzchni biologicznie czynnej

40%

geometria



plan

<https://www.gov.pl/zagospodarowanieprzestrzenne/app/AktPlanowaniaPrzestrzennego/PL.ZIPPZP.10417/141305-POG/1POG>

strefa planistyczna

PL.ZIPPZP.10417_141305-POG_1POG-175SJ_20260302T110327

identyfier

<https://www.gov.pl/zagospodarowanieprzestrzenne/app/StrefaPlanistyczna/PL.ZIPPZP.10417/141305-POG/1POG-175SJ/20260302T110327>

przestrzen nazw

PL.ZIPPZP.10417/141305-POG

lokalny id

1POG-175SJ

wersja id

20260302T110327

początek wersji obiektu

2026-03-02T11:03:27

nazwa

strefa wielofunkcyjna z zabudową mieszkaniową jednorodzinną

oznaczenie

175SJ

symbol

SJ

obowiązuje od

2026-02-08

obowiązuje do

obecnie

status

w opracowaniu
<https://inspire.ec.europa.eu/codelist/ProcessStepGeneralValue/elaboration>

charakter ustalenia

ogólnie wiążące
<https://inspire.ec.europa.eu/codelist/RegulationNatureValue/generallyBinding>

profil podstawowy

teren zabudowy mieszkaniowej jednorodzinnej
teren usług
teren komunikacji
teren zieleni urządzonej
teren ogrodów działkowych
teren infrastruktury technicznej

maksymalna nadziemna intensywność zabudowy

0.6

maksymalny udział powierzchni zabudowy

30%

maksymalna wysokość zabudowy

10.0 m

minimalny udział powierzchni biologicznie czynnej

40%

geometria



plan <https://www.gov.pl/zagospodarowanieprzestrzenne/app/AktPlanowaniaPrzestrzennego/PL.ZIPPZP.10417/141305-POG/1POG>

strefa planistyczna PL.ZIPPZP.10417_141305-POG_1POG-175SZ_20260212T185552

identfier <https://www.gov.pl/zagospodarowanieprzestrzenne/app/StrefaPlanistyczna/PL.ZIPPZP.10417/141305-POG/1POG-175SZ/20260212T185552>

przestrzen nazw PL.ZIPPZP.10417/141305-POG

lokalny id 1POG-175SZ

wersja id 20260212T185552

poczatek wersji obiektu 2026-02-12T18:55:52

nazwa strefa wielofunkcyjna z zabudową zagrodową

oznaczenie 175SZ

symbol SZ

obowiazuje od 2026-02-07

obowiazuje do obecnie

status w opracowaniu
<https://inspire.ec.europa.eu/codelist/ProcessStepGeneralValue/elaboration>

charakter ustalenia ogólnie wiążące
<https://inspire.ec.europa.eu/codelist/RegulationNatureValue/generallyBinding>

profil podstawowy teren zabudowy zagrodowej
teren produkcji w gospodarstwach rolnych
teren akwakultury i obsługi rybactwa
teren komunikacji
teren zieleni urządzonej
teren ogrodów działkowych
teren infrastruktury technicznej

profil dodatkowy teren usług

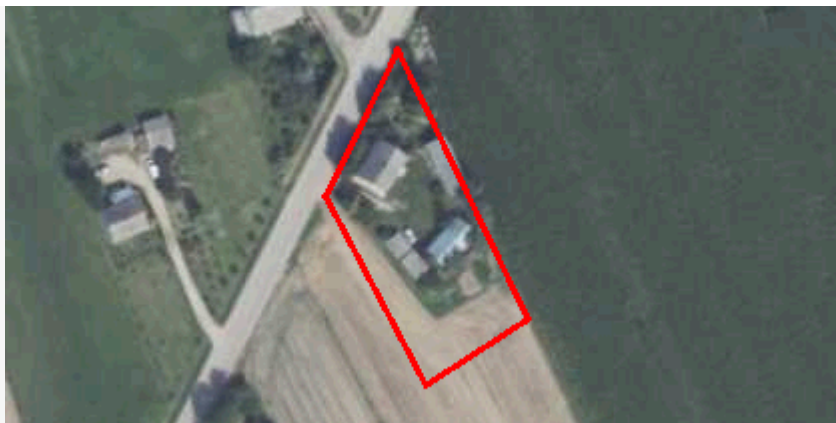
maksymalna nadziemna intensywnosc zabudowy 0.6

maksymalny udzial powierzchni zabudowy 40%

maksymalna wysokosc zabudowy 12.0 m

minimalny udzial powierzchni biologicznie czynnej 30%

geometria



plan

<https://www.gov.pl/zagospodarowanieprzestrzenne/app/AktPlanowaniaPrzestrzennego/PL.ZIPPZP.10417/141305-POG/1POG>

strefa planistyczna

PL.ZIPPZP.10417_141305-POG_1POG-176SJ_20260302T110319

identyfier

<https://www.gov.pl/zagospodarowanieprzestrzenne/app/StrefaPlanistyczna/PL.ZIPPZP.10417/141305-POG/1POG-176SJ/20260302T110319>

przestrzen nazw

PL.ZIPPZP.10417/141305-POG

lokalny id

1POG-176SJ

wersja id

20260302T110319

początek wersji obiektu

2026-03-02T11:03:19

nazwa

strefa wielofunkcyjna z zabudową mieszkaniową jednorodzinną

oznaczenie

176SJ

symbol

SJ

obowiązuje od

2026-02-15

obowiązuje do

obecnie

status

w opracowaniu
<https://inspire.ec.europa.eu/codelist/ProcessStepGeneralValue/elaboration>

charakter ustalenia

ogólnie wiążące
<https://inspire.ec.europa.eu/codelist/RegulationNatureValue/generallyBinding>

profil podstawowy

teren zabudowy mieszkaniowej jednorodzinnej
teren usług
teren komunikacji
teren zieleni urządzonej
teren ogrodów działkowych
teren infrastruktury technicznej

maksymalna nadziemna intensywność zabudowy

0.6

maksymalny udział powierzchni zabudowy

30%

maksymalna wysokość zabudowy

10.0 m

minimalny udział powierzchni biologicznie czynnej

40%

geometria



plan

<https://www.gov.pl/zagospodarowanieprzestrzenne/app/AktPlanowaniaPrzestrzennego/PL.ZIPPZP.10417/141305-POG/1POG>

strefa planistyczna

PL.ZIPPZP.10417_141305-POG_1POG-176SZ_20260212T185557

identyfier

<https://www.gov.pl/zagospodarowanieprzestrzenne/app/StrefaPlanistyczna/PL.ZIPPZP.10417/141305-POG/1POG-176SZ/20260212T185557>

przestrzen nazw

PL.ZIPPZP.10417/141305-POG

lokalny id

1POG-176SZ

wersja id

20260212T185557

początek wersji obiektu

2026-02-12T18:55:57

nazwa

strefa wielofunkcyjna z zabudową zagrodową

oznaczenie

176SZ

symbol

SZ

obowiązuje od

2026-02-07

obowiązuje do

obecnie

status

w opracowaniu
<https://inspire.ec.europa.eu/codelist/ProcessStepGeneralValue/elaboration>

charakter ustalenia

ogólnie wiążące
<https://inspire.ec.europa.eu/codelist/RegulationNatureValue/generallyBinding>

profil podstawowy

teren zabudowy zagrodowej
 teren produkcji w gospodarstwach rolnych
 teren akwakultury i obsługi rybactwa
 teren komunikacji
 teren zieleni urządzonej
 teren ogrodów działkowych
 teren infrastruktury technicznej

profil dodatkowy

teren usług

maksymalna nadziemna intensywność zabudowy

0.6

maksymalny udział powierzchni zabudowy

40%

maksymalna wysokość zabudowy

12.0 m

minimalny udział powierzchni biologicznie czynnej

30%

geometria	
plan	https://www.gov.pl/zagospodarowanieprzestrzenne/app/AktPlanowaniaPrzestrzennego/PL.ZIPPZP.10417/141305-POG/1POG
strefa planistyczna	PL.ZIPPZP.10417_141305-POG_1POG-177SJ_20260302T110314
identyfier	https://www.gov.pl/zagospodarowanieprzestrzenne/app/StrefaPlanistyczna/PL.ZIPPZP.10417/141305-POG/1POG-177SJ/20260302T110314
przestrzen nazw	PL.ZIPPZP.10417/141305-POG
lokalny id	1POG-177SJ
wersja id	20260302T110314
poczatek wersji obiektu	2026-03-02T11:03:14
nazwa	strefa wielofunkcyjna z zabudową mieszkaniową jednorodzinną
oznaczenie	177SJ
symbol	SJ
obowiazuje od	2026-02-08
obowiazuje do	obecnie
status	w opracowaniu https://inspire.ec.europa.eu/codelist/ProcessStepGeneralValue/elaboration
charakter ustalenia	ogólnie wiążące https://inspire.ec.europa.eu/codelist/RegulationNatureValue/generallyBinding
profil podstawowy	teren zabudowy mieszkaniowej jednorodzinnej teren usług teren komunikacji teren zieleni urządzonej teren ogrodów działkowych teren infrastruktury technicznej
maksymalna nadziemna intensywnosc zabudowy	0.6
maksymalny udzial powierzchni zabudowy	30%
maksymalna wysokosc zabudowy	10.0 m
minimalny udzial powierzchni biologicznie czynnej	40%
geometria	



plan

<https://www.gov.pl/zagospodarowanieprzestrzenne/app/AktPlanowaniaPrzestrzennego/PL.ZIPPZP.10417/141305-POG/1POG>

strefa planistyczna

PL.ZIPPZP.10417_141305-POG_1POG-177SZ_20260212T185604

identyfier

<https://www.gov.pl/zagospodarowanieprzestrzenne/app/StrefaPlanistyczna/PL.ZIPPZP.10417/141305-POG/1POG-177SZ/20260212T185604>

przestrzen nazw

PL.ZIPPZP.10417/141305-POG

lokalny id

1POG-177SZ

wersja id

20260212T185604

poczatek wersji obiektu

2026-02-12T18:56:04

nazwa

strefa wielofunkcyjna z zabudową zagrodową

oznaczenie

177SZ

symbol

SZ

obowiazuje od

2026-02-07

obowiazuje do

obecnie

status

w opracowaniu
<https://inspire.ec.europa.eu/codelist/ProcessStepGeneralValue/elaboration>

charakter ustalenia

ogólnie wiążące
<https://inspire.ec.europa.eu/codelist/RegulationNatureValue/generallyBinding>

profil podstawowy

teren zabudowy zagrodowej
teren produkcji w gospodarstwach rolnych
teren akwakultury i obsługi rybactwa
teren komunikacji
teren zieleni urządzonej
teren ogrodów działkowych
teren infrastruktury technicznej

maksymalna nadziemna intensywnosc zabudowy

0.6

maksymalny udzial powierzchni zabudowy

30%

maksymalna wysokosc zabudowy

12.0 m

minimalny udzial powierzchni biologicznie czynnej

40%

geometria



plan

<https://www.gov.pl/zagospodarowanieprzestrzenne/app/AktPlanowaniaPrzestrzennego/PL.ZIPPZP.10417/141305-POG/1POG>

strefa planistyczna

PL.ZIPPZP.10417_141305-POG_1POG-178SJ_20260302T110309

identyfier

<https://www.gov.pl/zagospodarowanieprzestrzenne/app/StrefaPlanistyczna/PL.ZIPPZP.10417/141305-POG/1POG-178SJ/20260302T110309>

przestrzen nazw

PL.ZIPPZP.10417/141305-POG

lokalny id

1POG-178SJ

wersja id

20260302T110309

początek wersji obiektu

2026-03-02T11:03:09

nazwa

strefa wielofunkcyjna z zabudową mieszkaniową jednorodzinną

oznaczenie

178SJ

symbol

SJ

obowiązuje od

2026-02-15

obowiązuje do

obecnie

status

w opracowaniu
<https://inspire.ec.europa.eu/codelist/ProcessStepGeneralValue/elaboration>

charakter ustalenia

ogólnie wiążące
<https://inspire.ec.europa.eu/codelist/RegulationNatureValue/generallyBinding>

profil podstawowy

teren zabudowy mieszkaniowej jednorodzinnej
teren usług
teren komunikacji
teren zieleni urządzonej
teren ogrodów działkowych
teren infrastruktury technicznej

maksymalna nadziemna intensywnosc zabudowy

0.6

maksymalny udział powierzchni zabudowy

30%

maksymalna wysokosc zabudowy

10.0 m

minimalny udział powierzchni biologicznie czynnej

40%

geometria



plan

<https://www.gov.pl/zagospodarowanieprzestrzenne/app/AktPlanowaniaPrzestrzennego/PL.ZIPPZP.10417/141305-POG/1POG>

strefa planistyczna

PL.ZIPPZP.10417_141305-POG_1POG-178SZ_20260212T185609

identyfier

<https://www.gov.pl/zagospodarowanieprzestrzenne/app/StrefaPlanistyczna/PL.ZIPPZP.10417/141305-POG/1POG-178SZ/20260212T185609>

przestrzen nazw

PL.ZIPPZP.10417/141305-POG

lokalny id

1POG-178SZ

wersja id

20260212T185609

początek wersji obiektu

2026-02-12T18:56:09

nazwa

strefa wielofunkcyjna z zabudową zagrodową

oznaczenie

178SZ

symbol

SZ

obowiązuje od

2026-02-07

obowiązuje do

obecnie

status

w opracowaniu
<https://inspire.ec.europa.eu/codelist/ProcessStepGeneralValue/elaboration>

charakter ustalenia

ogólnie wiążące
<https://inspire.ec.europa.eu/codelist/RegulationNatureValue/generallyBinding>

profil podstawowy

teren zabudowy zagrodowej
 teren produkcji w gospodarstwach rolnych
 teren akwakultury i obsługi rybactwa
 teren komunikacji
 teren zieleni urządzonej
 teren ogrodów działkowych
 teren infrastruktury technicznej

profil dodatkowy

teren usług

maksymalna nadziemna intensywność zabudowy

0.6

maksymalny udział powierzchni zabudowy

40%

maksymalna wysokość zabudowy

12.0 m

minimalny udział powierzchni biologicznie czynnej

30%

geometria



plan

<https://www.gov.pl/zagospodarowanieprzestrzenne/app/AktPlanowaniaPrzestrzennego/PL.ZIPPZP.10417/141305-POG/1POG>

strefa planistyczna

PL.ZIPPZP.10417_141305-POG_1POG-179SJ_20260302T110304

identyfier

<https://www.gov.pl/zagospodarowanieprzestrzenne/app/StrefaPlanistyczna/PL.ZIPPZP.10417/141305-POG/1POG-179SJ/20260302T110304>

przestrzen nazw

PL.ZIPPZP.10417/141305-POG

lokalny id

1POG-179SJ

wersja id

20260302T110304

początek wersji obiektu

2026-03-02T11:03:04

nazwa

strefa wielofunkcyjna z zabudową mieszkaniową jednorodzinną

oznaczenie

179SJ

symbol

SJ

obowiązuje od

2026-02-08

obowiązuje do

obecnie

status

w opracowaniu
<https://inspire.ec.europa.eu/codelist/ProcessStepGeneralValue/elaboration>

charakter ustalenia

ogólnie wiążące
<https://inspire.ec.europa.eu/codelist/RegulationNatureValue/generallyBinding>

profil podstawowy

teren zabudowy mieszkaniowej jednorodzinnej
teren usług
teren komunikacji
teren zieleni urządzonej
teren ogrodów działkowych
teren infrastruktury technicznej

maksymalna nadziemna intensywność zabudowy

0.6

maksymalny udział powierzchni zabudowy

30%

maksymalna wysokość zabudowy

10.0 m

minimalny udział powierzchni biologicznie czynnej

40%

geometria



plan

<https://www.gov.pl/zagospodarowanieprzestrzenne/app/AktPlanowaniaPrzestrzennego/PL.ZIPPZP.10417/141305-POG/1POG>

strefa planistyczna

PL.ZIPPZP.10417_141305-POG_1POG-179SZ_20260212T185621

identyfier

<https://www.gov.pl/zagospodarowanieprzestrzenne/app/StrefaPlanistyczna/PL.ZIPPZP.10417/141305-POG/1POG-179SZ/20260212T185621>

przestrzen nazw

PL.ZIPPZP.10417/141305-POG

lokalny id

1POG-179SZ

wersja id

20260212T185621

poczatek wersji obiektu

2026-02-12T18:56:21

nazwa

strefa wielofunkcyjna z zabudową zagrodową

oznaczenie

179SZ

symbol

SZ

obowiazuje od

2026-02-07

obowiazuje do

obecnie

status

w opracowaniu
<https://inspire.ec.europa.eu/codelist/ProcessStepGeneralValue/elaboration>

charakter ustalenia

ogólnie wiążące
<https://inspire.ec.europa.eu/codelist/RegulationNatureValue/generallyBinding>

profil podstawowy

teren zabudowy zagrodowej
 teren produkcji w gospodarstwach rolnych
 teren akwakultury i obsługi rybactwa
 teren komunikacji
 teren zieleni urządzonej
 teren ogrodów działkowych
 teren infrastruktury technicznej

profil dodatkowy

teren usług

maksymalna nadziemna intensywnosc zabudowy

0.6

maksymalny udzial powierzchni zabudowy

40%

maksymalna wysokosc zabudowy

12.0 m

minimalny udzial powierzchni biologicznie czynnej

30%

geometria



plan

<https://www.gov.pl/zagospodarowanieprzestrzenne/app/AktPlanowaniaPrzestrzennego/PL.ZIPPZP.10417/141305-POG/1POG>

strefa planistyczna

PL.ZIPPZP.10417_141305-POG_1POG-180SJ_20260302T110258

identyfier

<https://www.gov.pl/zagospodarowanieprzestrzenne/app/StrefaPlanistyczna/PL.ZIPPZP.10417/141305-POG/1POG-180SJ/20260302T110258>

przestrzen nazw

PL.ZIPPZP.10417/141305-POG

lokalny id

1POG-180SJ

wersja id

20260302T110258

początek wersji obiektu

2026-03-02T11:02:58

nazwa

strefa wielofunkcyjna z zabudową mieszkaniową jednorodzinną

oznaczenie

180SJ

symbol

SJ

obowiązuje od

2026-02-08

obowiązuje do

obecnie

status

w opracowaniu
<https://inspire.ec.europa.eu/codelist/ProcessStepGeneralValue/elaboration>

charakter ustalenia

ogólnie wiążące
<https://inspire.ec.europa.eu/codelist/RegulationNatureValue/generallyBinding>

profil podstawowy

teren zabudowy mieszkaniowej jednorodzinnej
teren usług
teren komunikacji
teren zieleni urządzonej
teren ogrodów działkowych
teren infrastruktury technicznej

maksymalna nadziemna intensywność zabudowy

0.6

maksymalny udział powierzchni zabudowy

30%

maksymalna wysokość zabudowy

10.0 m

minimalny udział powierzchni biologicznie czynnej

40%

geometria



plan <https://www.gov.pl/zagospodarowanieprzestrzenne/app/AktPlanowaniaPrzestrzennego/PL.ZIPPZP.10417/141305-POG/1POG>

strefa planistyczna PL.ZIPPZP.10417_141305-POG_1POG-180SZ_20260212T185626

identyfier <https://www.gov.pl/zagospodarowanieprzestrzenne/app/StrefaPlanistyczna/PL.ZIPPZP.10417/141305-POG/1POG-180SZ/20260212T185626>

przestrzen nazw PL.ZIPPZP.10417/141305-POG

lokalny id 1POG-180SZ

wersja id 20260212T185626

poczatek wersji obiektu 2026-02-12T18:56:26

nazwa strefa wielofunkcyjna z zabudową zagrodową

oznaczenie 180SZ

symbol SZ

obowiazuje od 2026-02-07

obowiazuje do obecnie

status w opracowaniu
<https://inspire.ec.europa.eu/codelist/ProcessStepGeneralValue/elaboration>

charakter ustalenia ogólnie wiążące
<https://inspire.ec.europa.eu/codelist/RegulationNatureValue/generallyBinding>

profil podstawowy teren zabudowy zagrodowej
teren produkcji w gospodarstwach rolnych
teren akwakultury i obsługi rybactwa
teren komunikacji
teren zieleni urządzonej
teren ogrodów działkowych
teren infrastruktury technicznej

maksymalna nadziemna intensywnosc zabudowy 0.6

maksymalny udzial powierzchni zabudowy 30%

maksymalna wysokosc zabudowy 12.0 m

minimalny udzial powierzchni biologicznie czynnej 40%

geometria



plan

<https://www.gov.pl/zagospodarowanieprzestrzenne/app/AktPlanowaniaPrzestrzennego/PL.ZIPPZP.10417/141305-POG/1POG>

strefa planistyczna

PL.ZIPPZP.10417_141305-POG_1POG-181SJ_20260302T110247

identyfier

<https://www.gov.pl/zagospodarowanieprzestrzenne/app/StrefaPlanistyczna/PL.ZIPPZP.10417/141305-POG/1POG-181SJ/20260302T110247>

przestrzen nazw

PL.ZIPPZP.10417/141305-POG

lokalny id

1POG-181SJ

wersja id

20260302T110247

poczatek wersji obiektu

2026-03-02T11:02:47

nazwa

strefa wielofunkcyjna z zabudową mieszkaniową jednorodzinną

oznaczenie

181SJ

symbol

SJ

obowiazuje od

2026-02-08

obowiazuje do

obecnie

status

w opracowaniu
<https://inspire.ec.europa.eu/codelist/ProcessStepGeneralValue/elaboration>

charakter ustalenia

ogólnie wiążące
<https://inspire.ec.europa.eu/codelist/RegulationNatureValue/generallyBinding>

profil podstawowy

teren zabudowy mieszkaniowej jednorodzinnej
 teren usług
 teren komunikacji
 teren zieleni urządzonej
 teren ogrodów działkowych
 teren infrastruktury technicznej

maksymalna nadziemna intensywnosc zabudowy

0.6

maksymalny udzial powierzchni zabudowy

30%

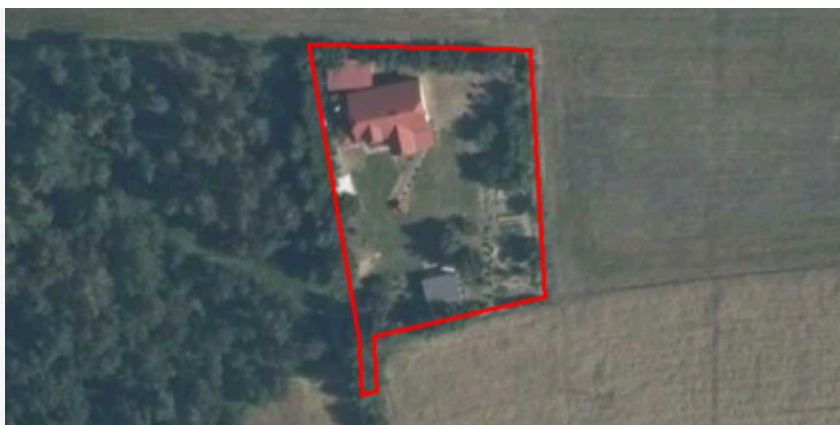
maksymalna wysokosc zabudowy

10.0 m

minimalny udzial powierzchni biologicznie czynnej

40%

geometria



plan

<https://www.gov.pl/zagospodarowanieprzestrzenne/app/AktPlanowaniaPrzestrzennego/PL.ZIPPZP.10417/141305-POG/1POG>

strefa planistyczna

PL.ZIPPZP.10417_141305-POG_1POG-181SZ_20260212T185632

identyfier

<https://www.gov.pl/zagospodarowanieprzestrzenne/app/StrefaPlanistyczna/PL.ZIPPZP.10417/141305-POG/1POG-181SZ/20260212T185632>

przestrzen nazw

PL.ZIPPZP.10417/141305-POG

lokalny id

1POG-181SZ

wersja id

20260212T185632

poczatek wersji obiektu

2026-02-12T18:56:32

nazwa

strefa wielofunkcyjna z zabudową zagrodową

oznaczenie

181SZ

symbol

SZ

obowiazuje od

2026-02-07

obowiazuje do

obecnie

status

w opracowaniu
<https://inspire.ec.europa.eu/codelist/ProcessStepGeneralValue/elaboration>

charakter ustalenia

ogólnie wiążące
<https://inspire.ec.europa.eu/codelist/RegulationNatureValue/generallyBinding>

profil podstawowy

teren zabudowy zagrodowej
teren produkcji w gospodarstwach rolnych
teren akwakultury i obsługi rybactwa
teren komunikacji
teren zieleni urządzonej
teren ogrodów działkowych
teren infrastruktury technicznej

maksymalna nadziemna intensywnosc zabudowy

0.6

maksymalny udzial powierzchni zabudowy

30%

maksymalna wysokosc zabudowy

12.0 m

minimalny udzial powierzchni biologicznie czynnej

40%

geometria



plan

<https://www.gov.pl/zagospodarowanieprzestrzenne/app/AktPlanowaniaPrzestrzennego/PL.ZIPPZP.10417/141305-POG/1POG>

strefa planistyczna

PL.ZIPPZP.10417_141305-POG_1POG-182SJ_20260302T110243

identyfier

<https://www.gov.pl/zagospodarowanieprzestrzenne/app/StrefaPlanistyczna/PL.ZIPPZP.10417/141305-POG/1POG-182SJ/20260302T110243>

przestrzen nazw

PL.ZIPPZP.10417/141305-POG

lokalny id

1POG-182SJ

wersja id

20260302T110243

poczatek wersji obiektu

2026-03-02T11:02:43

nazwa

strefa wielofunkcyjna z zabudową mieszkaniową jednorodzinną

oznaczenie

182SJ

symbol

SJ

obowiazuje od

2026-02-08

obowiazuje do

obecnie

status

w opracowaniu
<https://inspire.ec.europa.eu/codelist/ProcessStepGeneralValue/elaboration>

charakter ustalenia

ogólnie wiążące
<https://inspire.ec.europa.eu/codelist/RegulationNatureValue/generallyBinding>

profil podstawowy

teren zabudowy mieszkaniowej jednorodzinnej
teren usług
teren komunikacji
teren zieleni urządzonej
teren ogrodów działkowych
teren infrastruktury technicznej

maksymalna nadziemna intensywnosc zabudowy

0.6

maksymalny udzial powierzchni zabudowy

30%

maksymalna wysokosc zabudowy

10.0 m

minimalny udzial powierzchni biologicznie czynnej

40%

geometria



plan

<https://www.gov.pl/zagospodarowanieprzestrzenne/app/AktPlanowaniaPrzestrzennego/PL.ZIPPZP.10417/141305-POG/1POG>

strefa planistyczna

PL.ZIPPZP.10417_141305-POG_1POG-182SZ_20260212T185638

identyfier

<https://www.gov.pl/zagospodarowanieprzestrzenne/app/StrefaPlanistyczna/PL.ZIPPZP.10417/141305-POG/1POG-182SZ/20260212T185638>

przestrzen nazw

PL.ZIPPZP.10417/141305-POG

lokalny id

1POG-182SZ

wersja id

20260212T185638

poczatek wersji obiektu

2026-02-12T18:56:38

nazwa

strefa wielofunkcyjna z zabudową zagrodową

oznaczenie

182SZ

symbol

SZ

obowiazuje od

2026-02-07

obowiazuje do

obecnie

status

w opracowaniu
<https://inspire.ec.europa.eu/codelist/ProcessStepGeneralValue/elaboration>

charakter ustalenia

ogólnie wiążące
<https://inspire.ec.europa.eu/codelist/RegulationNatureValue/generallyBinding>

profil podstawowy

teren zabudowy zagrodowej
teren produkcji w gospodarstwach rolnych
teren akwakultury i obsługi rybactwa
teren komunikacji
teren zieleni urządzonej
teren ogrodów działkowych
teren infrastruktury technicznej

maksymalna nadziemna intensywnosc zabudowy

0.6

maksymalny udzial powierzchni zabudowy

40%

maksymalna wysokosc zabudowy

12.0 m

minimalny udzial powierzchni biologicznie czynnej

30%

geometria



plan

<https://www.gov.pl/zagospodarowanieprzestrzenne/app/AktPlanowaniaPrzestrzennego/PL.ZIPPZP.10417/141305-POG/1POG>

strefa planistyczna

PL.ZIPPZP.10417_141305-POG_1POG-183SJ_20260302T110235

identyfier

<https://www.gov.pl/zagospodarowanieprzestrzenne/app/StrefaPlanistyczna/PL.ZIPPZP.10417/141305-POG/1POG-183SJ/20260302T110235>

przestrzen nazw

PL.ZIPPZP.10417/141305-POG

lokalny id

1POG-183SJ

wersja id

20260302T110235

początek wersji obiektu

2026-03-02T11:02:35

nazwa

strefa wielofunkcyjna z zabudową mieszkaniową jednorodzinną

oznaczenie

183SJ

symbol

SJ

obowiązuje od

2026-02-08

obowiązuje do

obecnie

status

w opracowaniu
<https://inspire.ec.europa.eu/codelist/ProcessStepGeneralValue/elaboration>

charakter ustalenia

ogólnie wiążące
<https://inspire.ec.europa.eu/codelist/RegulationNatureValue/generallyBinding>

profil podstawowy

teren zabudowy mieszkaniowej jednorodzinnej
teren usług
teren komunikacji
teren zieleni urządzonej
teren ogrodów działkowych
teren infrastruktury technicznej

maksymalna nadziemna intensywność zabudowy

0.6

maksymalny udział powierzchni zabudowy

30%

maksymalna wysokość zabudowy

10.0 m

minimalny udział powierzchni biologicznie czynnej

40%

geometria



plan

<https://www.gov.pl/zagospodarowanieprzestrzenne/app/AktPlanowaniaPrzestrzennego/PL.ZIPPZP.10417/141305-POG/1POG>

strefa planistyczna

PL.ZIPPZP.10417_141305-POG_1POG-183SZ_20260212T185643

identyfier

<https://www.gov.pl/zagospodarowanieprzestrzenne/app/StrefaPlanistyczna/PL.ZIPPZP.10417/141305-POG/1POG-183SZ/20260212T185643>

przestrzen nazw

PL.ZIPPZP.10417/141305-POG

lokalny id

1POG-183SZ

wersja id

20260212T185643

poczatek wersji obiektu

2026-02-12T18:56:43

nazwa

strefa wielofunkcyjna z zabudową zagrodową

oznaczenie

183SZ

symbol

SZ

obowiazuje od

2026-02-14

obowiazuje do

obecnie

status

w opracowaniu
<https://inspire.ec.europa.eu/codelist/ProcessStepGeneralValue/elaboration>

charakter ustalenia

ogólnie wiążące
<https://inspire.ec.europa.eu/codelist/RegulationNatureValue/generallyBinding>

profil podstawowy

teren zabudowy zagrodowej
teren produkcji w gospodarstwach rolnych
teren akwakultury i obsługi rybactwa
teren komunikacji
teren zieleni urządzonej
teren ogrodów działkowych
teren infrastruktury technicznej

maksymalna nadziemna intensywnosc zabudowy

0.6

maksymalny udzial powierzchni zabudowy

30%

maksymalna wysokosc zabudowy

12.0 m

minimalny udzial powierzchni biologicznie czynnej

40%

geometria



plan

<https://www.gov.pl/zagospodarowanieprzestrzenne/app/AktPlanowaniaPrzestrzennego/PL.ZIPPZP.10417/141305-POG/1POG>

strefa planistyczna

PL.ZIPPZP.10417_141305-POG_1POG-184SJ_20260302T110226

identyfier

<https://www.gov.pl/zagospodarowanieprzestrzenne/app/StrefaPlanistyczna/PL.ZIPPZP.10417/141305-POG/1POG-184SJ/20260302T110226>

przestrzen nazw

PL.ZIPPZP.10417/141305-POG

lokalny id

1POG-184SJ

wersja id

20260302T110226

początek wersji obiektu

2026-03-02T11:02:26

nazwa

strefa wielofunkcyjna z zabudową mieszkaniową jednorodzinną

oznaczenie

184SJ

symbol

SJ

obowiązuje od

2026-02-08

obowiązuje do

obecnie

status

w opracowaniu
<https://inspire.ec.europa.eu/codelist/ProcessStepGeneralValue/elaboration>

charakter ustalenia

ogólnie wiążące
<https://inspire.ec.europa.eu/codelist/RegulationNatureValue/generallyBinding>

profil podstawowy

teren zabudowy mieszkaniowej jednorodzinnej
teren usług
teren komunikacji
teren zieleni urządzonej
teren ogrodów działkowych
teren infrastruktury technicznej

maksymalna nadziemna intensywność zabudowy

0.6

maksymalny udział powierzchni zabudowy

30%

maksymalna wysokość zabudowy

10.0 m

minimalny udział powierzchni biologicznie czynnej

40%

geometria



plan

<https://www.gov.pl/zagospodarowanieprzestrzenne/app/AktPlanowaniaPrzestrzennego/PL.ZIPPZP.10417/141305-POG/1POG>

strefa planistyczna

PL.ZIPPZP.10417_141305-POG_1POG-184SZ_20260212T185647

identyfier

<https://www.gov.pl/zagospodarowanieprzestrzenne/app/StrefaPlanistyczna/PL.ZIPPZP.10417/141305-POG/1POG-184SZ/20260212T185647>

przestrzen nazw

PL.ZIPPZP.10417/141305-POG

lokalny id

1POG-184SZ

wersja id

20260212T185647

poczatek wersji obiektu

2026-02-12T18:56:47

nazwa

strefa wielofunkcyjna z zabudową zagrodową

oznaczenie

184SZ

symbol

SZ

obowiazuje od

2026-02-07

obowiazuje do

obecnie

status

w opracowaniu
<https://inspire.ec.europa.eu/codelist/ProcessStepGeneralValue/elaboration>

charakter ustalenia

ogólnie wiążące
<https://inspire.ec.europa.eu/codelist/RegulationNatureValue/generallyBinding>

profil podstawowy

teren zabudowy zagrodowej
teren produkcji w gospodarstwach rolnych
teren akwakultury i obsługi rybactwa
teren komunikacji
teren zieleni urządzonej
teren ogrodów działkowych
teren infrastruktury technicznej

maksymalna nadziemna intensywnosc zabudowy

0.6

maksymalny udzial powierzchni zabudowy

40%

maksymalna wysokosc zabudowy

12.0 m

minimalny udzial powierzchni biologicznie czynnej

30%

geometria



plan

<https://www.gov.pl/zagospodarowanieprzestrzenne/app/AktPlanowaniaPrzestrzennego/PL.ZIPPZP.10417/141305-POG/1POG>

strefa planistyczna

PL.ZIPPZP.10417_141305-POG_1POG-185SJ_20260302T110220

identyfier

<https://www.gov.pl/zagospodarowanieprzestrzenne/app/StrefaPlanistyczna/PL.ZIPPZP.10417/141305-POG/1POG-185SJ/20260302T110220>

przestrzen nazw

PL.ZIPPZP.10417/141305-POG

lokalny id

1POG-185SJ

wersja id

20260302T110220

poczatek wersji obiektu

2026-03-02T11:02:20

nazwa

strefa wielofunkcyjna z zabudową mieszkaniową jednorodzinną

oznaczenie

185SJ

symbol

SJ

obowiazuje od

2026-02-08

obowiazuje do

obecnie

status

w opracowaniu
<https://inspire.ec.europa.eu/codelist/ProcessStepGeneralValue/elaboration>

charakter ustalenia

ogólnie wiążące
<https://inspire.ec.europa.eu/codelist/RegulationNatureValue/generallyBinding>

profil podstawowy

teren zabudowy mieszkaniowej jednorodzinnej
teren usług
teren komunikacji
teren zieleni urządzonej
teren ogrodów działkowych
teren infrastruktury technicznej

profil dodatkowy

teren zabudowy letniskowej lub rekreacji indywidualnej
teren zieleni naturalnej

maksymalna nadziemna intensywnosc zabudowy

0.6

maksymalny udzial powierzchni zabudowy

30%

maksymalna wysokosc zabudowy

10.0 m

minimalny udzial powierzchni biologicznie czynnej

40%

geometria



plan

<https://www.gov.pl/zagospodarowanieprzestrzenne/app/AktPlanowaniaPrzestrzennego/PL.ZIPPZP.10417/141305-POG/1POG>

strefa planistyczna

PL.ZIPPZP.10417_141305-POG_1POG-185SZ_20260212T185701

identyfier

<https://www.gov.pl/zagospodarowanieprzestrzenne/app/StrefaPlanistyczna/PL.ZIPPZP.10417/141305-POG/1POG-185SZ/20260212T185701>

przestrzen nazw

PL.ZIPPZP.10417/141305-POG

lokalny id

1POG-185SZ

wersja id

20260212T185701

początek wersji obiektu

2026-02-12T18:57:01

nazwa

strefa wielofunkcyjna z zabudową zagrodową

oznaczenie

185SZ

symbol

SZ

obowiązuje od

2026-02-07

obowiązuje do

obecnie

status

w opracowaniu
<https://inspire.ec.europa.eu/codelist/ProcessStepGeneralValue/elaboration>

charakter ustalenia

ogólnie wiążące
<https://inspire.ec.europa.eu/codelist/RegulationNatureValue/generallyBinding>

profil podstawowy

teren zabudowy zagrodowej
teren produkcji w gospodarstwach rolnych
teren akwakultury i obsługi rybactwa
teren komunikacji
teren zieleni urządzonej
teren ogrodów działkowych
teren infrastruktury technicznej

profil dodatkowy

teren usług

maksymalna nadziemna
intensywność zabudowy

0.6

maksymalny udział powierzchni
zabudowy

40%

maksymalna wysokość zabudowy

12.0 m

minimalny udział powierzchni
biologicznie czynnej

30%

geometria



plan

<https://www.gov.pl/zagospodarowanieprzestrzenne/app/AktPlanowaniaPrzestrzennego/PL.ZIPPZP.10417/141305-POG/1POG>

strefa planistyczna

PL.ZIPPZP.10417_141305-POG_1POG-186SJ_20260302T110215

identyfier

<https://www.gov.pl/zagospodarowanieprzestrzenne/app/StrefaPlanistyczna/PL.ZIPPZP.10417/141305-POG/1POG-186SJ/20260302T110215>

przestrzen nazw

PL.ZIPPZP.10417/141305-POG

lokalny id

1POG-186SJ

wersja id

20260302T110215

początek wersji obiektu

2026-03-02T11:02:15

nazwa

strefa wielofunkcyjna z zabudową mieszkaniową jednorodzinną

oznaczenie

186SJ

symbol

SJ

obowiązuje od

2026-02-08

obowiązuje do

obecnie

status

w opracowaniu
<https://inspire.ec.europa.eu/codelist/ProcessStepGeneralValue/elaboration>

charakter ustalenia

ogólnie wiążące
<https://inspire.ec.europa.eu/codelist/RegulationNatureValue/generallyBinding>

profil podstawowy

teren zabudowy mieszkaniowej jednorodzinnej
teren usług
teren komunikacji
teren zieleni urządzonej
teren ogrodów działkowych
teren infrastruktury technicznej

maksymalna nadziemna intensywność zabudowy

0.6

maksymalny udział powierzchni zabudowy

30%

maksymalna wysokość zabudowy

10.0 m

minimalny udział powierzchni biologicznie czynnej

40%

geometria



plan

<https://www.gov.pl/zagospodarowanieprzestrzenne/app/AktPlanowaniaPrzestrzennego/PL.ZIPPZP.10417/141305-POG/1POG>

strefa planistyczna

PL.ZIPPZP.10417_141305-POG_1POG-186SZ_20260212T185706

identyfier

<https://www.gov.pl/zagospodarowanieprzestrzenne/app/StrefaPlanistyczna/PL.ZIPPZP.10417/141305-POG/1POG-186SZ/20260212T185706>

przestrzen nazw

PL.ZIPPZP.10417/141305-POG

lokalny id

1POG-186SZ

wersja id

20260212T185706

początek wersji obiektu

2026-02-12T18:57:06

nazwa

strefa wielofunkcyjna z zabudową zagrodową

oznaczenie

186SZ

symbol

SZ

obowiązuje od

2026-02-07

obowiązuje do

obecnie

status

w opracowaniu
<https://inspire.ec.europa.eu/codelist/ProcessStepGeneralValue/elaboration>

charakter ustalenia

ogólnie wiążące
<https://inspire.ec.europa.eu/codelist/RegulationNatureValue/generallyBinding>

profil podstawowy

teren zabudowy zagrodowej
teren produkcji w gospodarstwach rolnych
teren akwakultury i obsługi rybactwa
teren komunikacji
teren zieleni urządzonej
teren ogrodów działkowych
teren infrastruktury technicznej

profil dodatkowy

teren usług

maksymalna nadziemna intensywność zabudowy

0.6

maksymalny udział powierzchni zabudowy

40%

maksymalna wysokość zabudowy

12.0 m

minimalny udział powierzchni biologicznie czynnej

30%

geometria



plan

<https://www.gov.pl/zagospodarowanieprzestrzenne/app/AktPlanowaniaPrzestrzennego/PL.ZIPPZP.10417/141305-POG/1POG>

strefa planistyczna

PL.ZIPPZP.10417_141305-POG_1POG-187SJ_20260302T110204

identyfier

<https://www.gov.pl/zagospodarowanieprzestrzenne/app/StrefaPlanistyczna/PL.ZIPPZP.10417/141305-POG/1POG-187SJ/20260302T110204>

przestrzen nazw

PL.ZIPPZP.10417/141305-POG

lokalny id

1POG-187SJ

wersja id

20260302T110204

początek wersji obiektu

2026-03-02T11:02:04

nazwa

strefa wielofunkcyjna z zabudową mieszkaniową jednorodzinną

oznaczenie

187SJ

symbol

SJ

obowiązuje od

2026-02-08

obowiązuje do

obecnie

status

w opracowaniu
<https://inspire.ec.europa.eu/codelist/ProcessStepGeneralValue/elaboration>

charakter ustalenia

ogólnie wiążące
<https://inspire.ec.europa.eu/codelist/RegulationNatureValue/generallyBinding>

profil podstawowy

teren zabudowy mieszkaniowej jednorodzinnej
teren usług
teren komunikacji
teren zieleni urządzonej
teren ogrodów działkowych
teren infrastruktury technicznej

maksymalna nadziemna intensywność zabudowy

0.6

maksymalny udział powierzchni zabudowy

30%

maksymalna wysokość zabudowy

10.0 m

minimalny udział powierzchni biologicznie czynnej

40%

geometria



plan

<https://www.gov.pl/zagospodarowanieprzestrzenne/app/AktPlanowaniaPrzestrzennego/PL.ZIPPZP.10417/141305-POG/1POG>

strefa planistyczna

PL.ZIPPZP.10417_141305-POG_1POG-187SZ_20260212T185711

identyfier

<https://www.gov.pl/zagospodarowanieprzestrzenne/app/StrefaPlanistyczna/PL.ZIPPZP.10417/141305-POG/1POG-187SZ/20260212T185711>

przestrzen nazw

PL.ZIPPZP.10417/141305-POG

lokalny id

1POG-187SZ

wersja id

20260212T185711

poczatek wersji obiektu

2026-02-12T18:57:11

nazwa

strefa wielofunkcyjna z zabudową zagrodową

oznaczenie

187SZ

symbol

SZ

obowiazuje od

2026-02-14

obowiazuje do

obecnie

status

w opracowaniu
<https://inspire.ec.europa.eu/codelist/ProcessStepGeneralValue/elaboration>

charakter ustalenia

ogólnie wiążące
<https://inspire.ec.europa.eu/codelist/RegulationNatureValue/generallyBinding>

profil podstawowy

teren zabudowy zagrodowej
teren produkcji w gospodarstwach rolnych
teren akwakultury i obsługi rybactwa
teren komunikacji
teren zieleni urządzonej
teren ogrodów działkowych
teren infrastruktury technicznej

profil dodatkowy

teren usług

maksymalna nadziemna intensywnosc zabudowy

0.6

maksymalny udzial powierzchni zabudowy

40%

maksymalna wysokosc zabudowy

12.0 m

minimalny udzial powierzchni biologicznie czynnej

30%

geometria



plan

<https://www.gov.pl/zagospodarowanieprzestrzenne/app/AktPlanowaniaPrzestrzennego/PL.ZIPPZP.10417/141305-POG/1POG>

strefa planistyczna

PL.ZIPPZP.10417_141305-POG_1POG-188SJ_20260302T110158

identyfier

<https://www.gov.pl/zagospodarowanieprzestrzenne/app/StrefaPlanistyczna/PL.ZIPPZP.10417/141305-POG/1POG-188SJ/20260302T110158>

przestrzen nazw

PL.ZIPPZP.10417/141305-POG

lokalny id

1POG-188SJ

wersja id

20260302T110158

początek wersji obiektu

2026-03-02T11:01:58

nazwa

strefa wielofunkcyjna z zabudową mieszkaniową jednorodzinną

oznaczenie

188SJ

symbol

SJ

obowiązuje od

2026-02-15

obowiązuje do

obecnie

status

w opracowaniu
<https://inspire.ec.europa.eu/codelist/ProcessStepGeneralValue/elaboration>

charakter ustalenia

ogólnie wiążące
<https://inspire.ec.europa.eu/codelist/RegulationNatureValue/generallyBinding>

profil podstawowy

teren zabudowy mieszkaniowej jednorodzinnej
teren usług
teren komunikacji
teren zieleni urządzonej
teren ogrodów działkowych
teren infrastruktury technicznej

maksymalna nadziemna intensywność zabudowy

0.6

maksymalny udział powierzchni zabudowy

30%

maksymalna wysokość zabudowy

10.0 m

minimalny udział powierzchni biologicznie czynnej

40%

geometria



plan

<https://www.gov.pl/zagospodarowanieprzestrzenne/app/AktPlanowaniaPrzestrzennego/PL.ZIPPZP.10417/141305-POG/1POG>

strefa planistyczna

PL.ZIPPZP.10417_141305-POG_1POG-188SZ_20260212T185723

identyfier

<https://www.gov.pl/zagospodarowanieprzestrzenne/app/StrefaPlanistyczna/PL.ZIPPZP.10417/141305-POG/1POG-188SZ/20260212T185723>

przestrzen nazw

PL.ZIPPZP.10417/141305-POG

lokalny id

1POG-188SZ

wersja id

20260212T185723

poczatek wersji obiektu

2026-02-12T18:57:23

nazwa

strefa wielofunkcyjna z zabudową zagrodową

oznaczenie

188SZ

symbol

SZ

obowiazuje od

2026-02-07

obowiazuje do

obecnie

status

w opracowaniu
<https://inspire.ec.europa.eu/codelist/ProcessStepGeneralValue/elaboration>

charakter ustalenia

ogólnie wiążące
<https://inspire.ec.europa.eu/codelist/RegulationNatureValue/generallyBinding>

profil podstawowy

teren zabudowy zagrodowej
 teren produkcji w gospodarstwach rolnych
 teren akwakultury i obsługi rybactwa
 teren komunikacji
 teren zieleni urządzonej
 teren ogrodów działkowych
 teren infrastruktury technicznej

maksymalna nadziemna intensywnosc zabudowy

0.6

maksymalny udzial powierzchni zabudowy

30%

maksymalna wysokosc zabudowy

12.0 m

minimalny udzial powierzchni biologicznie czynnej

40%

geometria



plan

<https://www.gov.pl/zagospodarowanieprzestrzenne/app/AktPlanowaniaPrzestrzennego/PL.ZIPPZP.10417/141305-POG/1POG>

strefa planistyczna

PL.ZIPPZP.10417_141305-POG_1POG-189SJ_20260302T110152

identyfier

<https://www.gov.pl/zagospodarowanieprzestrzenne/app/StrefaPlanistyczna/PL.ZIPPZP.10417/141305-POG/1POG-189SJ/20260302T110152>

przestrzen nazw

PL.ZIPPZP.10417/141305-POG

lokalny id

1POG-189SJ

wersja id

20260302T110152

początek wersji obiektu

2026-03-02T11:01:52

nazwa

strefa wielofunkcyjna z zabudową mieszkaniową jednorodzinną

oznaczenie

189SJ

symbol

SJ

obowiązuje od

2026-02-08

obowiązuje do

obecnie

status

w opracowaniu
<https://inspire.ec.europa.eu/codelist/ProcessStepGeneralValue/elaboration>

charakter ustalenia

ogólnie wiążące
<https://inspire.ec.europa.eu/codelist/RegulationNatureValue/generallyBinding>

profil podstawowy

teren zabudowy mieszkaniowej jednorodzinnej
teren usług
teren komunikacji
teren zieleni urządzonej
teren ogrodów działkowych
teren infrastruktury technicznej

maksymalna nadziemna intensywność zabudowy

0.6

maksymalny udział powierzchni zabudowy

30%

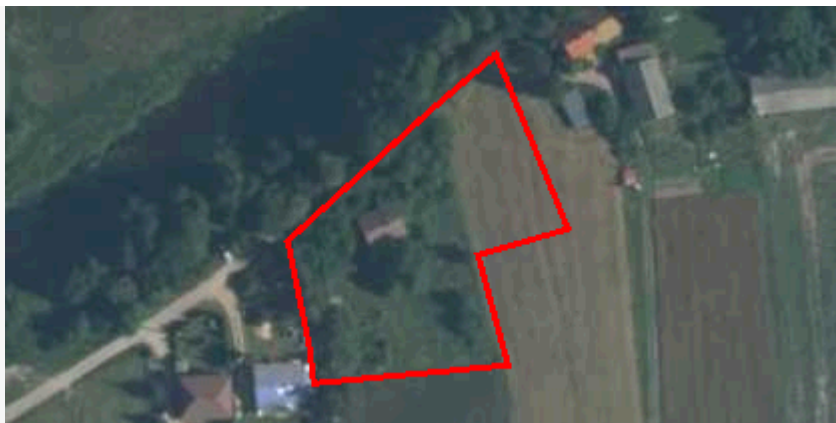
maksymalna wysokość zabudowy

10.0 m

minimalny udział powierzchni biologicznie czynnej

40%

geometria



plan

<https://www.gov.pl/zagospodarowanieprzestrzenne/app/AktPlanowaniaPrzestrzennego/PL.ZIPPZP.10417/141305-POG/1POG>

strefa planistyczna

PL.ZIPPZP.10417_141305-POG_1POG-189SZ_20260212T185728

identyfier

<https://www.gov.pl/zagospodarowanieprzestrzenne/app/StrefaPlanistyczna/PL.ZIPPZP.10417/141305-POG/1POG-189SZ/20260212T185728>

przestrzen nazw

PL.ZIPPZP.10417/141305-POG

lokalny id

1POG-189SZ

wersja id

20260212T185728

poczatek wersji obiektu

2026-02-12T18:57:28

nazwa

strefa wielofunkcyjna z zabudową zagrodową

oznaczenie

189SZ

symbol

SZ

obowiazuje od

2026-02-07

obowiazuje do

obecnie

status

w opracowaniu
<https://inspire.ec.europa.eu/codelist/ProcessStepGeneralValue/elaboration>

charakter ustalenia

ogólnie wiążące
<https://inspire.ec.europa.eu/codelist/RegulationNatureValue/generallyBinding>

profil podstawowy

teren zabudowy zagrodowej
teren produkcji w gospodarstwach rolnych
teren akwakultury i obsługi rybactwa
teren komunikacji
teren zieleni urządzonej
teren ogrodów działkowych
teren infrastruktury technicznej

maksymalna nadziemna intensywnosc zabudowy

0.6

maksymalny udzial powierzchni zabudowy

30%

maksymalna wysokosc zabudowy

12.0 m

minimalny udzial powierzchni biologicznie czynnej

40%

geometria



plan

<https://www.gov.pl/zagospodarowanieprzestrzenne/app/AktPlanowaniaPrzestrzennego/PL.ZIPPZP.10417/141305-POG/1POG>

strefa planistyczna

PL.ZIPPZP.10417_141305-POG_1POG-190SJ_20260302T110145

identyfier

<https://www.gov.pl/zagospodarowanieprzestrzenne/app/StrefaPlanistyczna/PL.ZIPPZP.10417/141305-POG/1POG-190SJ/20260302T110145>

przestrzen nazw

PL.ZIPPZP.10417/141305-POG

lokalny id

1POG-190SJ

wersja id

20260302T110145

poczatek wersji obiektu

2026-03-02T11:01:45

nazwa

strefa wielofunkcyjna z zabudową mieszkaniową jednorodzinną

oznaczenie

190SJ

symbol

SJ

obowiazuje od

2026-02-08

obowiazuje do

obecnie

status

w opracowaniu
<https://inspire.ec.europa.eu/codelist/ProcessStepGeneralValue/elaboration>

charakter ustalenia

ogólnie wiążące
<https://inspire.ec.europa.eu/codelist/RegulationNatureValue/generallyBinding>

profil podstawowy

teren zabudowy mieszkaniowej jednorodzinnej
teren usług
teren komunikacji
teren zieleni urządzonej
teren ogrodów działkowych
teren infrastruktury technicznej

profil dodatkowy

teren zabudowy letniskowej lub rekreacji indywidualnej

maksymalna nadziemna intensywnosc zabudowy

0.6

maksymalny udzial powierzchni zabudowy

30%

maksymalna wysokosc zabudowy

10.0 m

minimalny udzial powierzchni biologicznie czynnej

40%

geometria



plan

<https://www.gov.pl/zagospodarowanieprzestrzenne/app/AktPlanowaniaPrzestrzennego/PL.ZIPPZP.10417/141305-POG/1POG>

strefa planistyczna

PL.ZIPPZP.10417_141305-POG_1POG-190SZ_20260212T185732

identyfier

<https://www.gov.pl/zagospodarowanieprzestrzenne/app/StrefaPlanistyczna/PL.ZIPPZP.10417/141305-POG/1POG-190SZ/20260212T185732>

przestrzen nazw

PL.ZIPPZP.10417/141305-POG

lokalny id

1POG-190SZ

wersja id

20260212T185732

poczatek wersji obiektu

2026-02-12T18:57:32

nazwa

strefa wielofunkcyjna z zabudową zagrodową

oznaczenie

190SZ

symbol

SZ

obowiazuje od

2026-02-07

obowiazuje do

obecnie

status

w opracowaniu
<https://inspire.ec.europa.eu/codelist/ProcessStepGeneralValue/elaboration>

charakter ustalenia

ogólnie wiążące
<https://inspire.ec.europa.eu/codelist/RegulationNatureValue/generallyBinding>

profil podstawowy

teren zabudowy zagrodowej
 teren produkcji w gospodarstwach rolnych
 teren akwakultury i obsługi rybactwa
 teren komunikacji
 teren zieleni urządzonej
 teren ogrodów działkowych
 teren infrastruktury technicznej

maksymalna nadziemna intensywnosc zabudowy

0.6

maksymalny udzial powierzchni zabudowy

30%

maksymalna wysokosc zabudowy

12.0 m

minimalny udzial powierzchni biologicznie czynnej

40%

geometria



plan

<https://www.gov.pl/zagospodarowanieprzestrzenne/app/AktPlanowaniaPrzestrzennego/PL.ZIPPZP.10417/141305-POG/1POG>

strefa planistyczna

PL.ZIPPZP.10417_141305-POG_1POG-191SJ_20260302T110137

identyfier

<https://www.gov.pl/zagospodarowanieprzestrzenne/app/StrefaPlanistyczna/PL.ZIPPZP.10417/141305-POG/1POG-191SJ/20260302T110137>

przestrzen nazw

PL.ZIPPZP.10417/141305-POG

lokalny id

1POG-191SJ

wersja id

20260302T110137

początek wersji obiektu

2026-03-02T11:01:37

nazwa

strefa wielofunkcyjna z zabudową mieszkaniową jednorodzinną

oznaczenie

191SJ

symbol

SJ

obowiązuje od

2026-02-15

obowiązuje do

obecnie

status

w opracowaniu
<https://inspire.ec.europa.eu/codelist/ProcessStepGeneralValue/elaboration>

charakter ustalenia

ogólnie wiążące
<https://inspire.ec.europa.eu/codelist/RegulationNatureValue/generallyBinding>

profil podstawowy

teren zabudowy mieszkaniowej jednorodzinnej
 teren usług
 teren komunikacji
 teren zieleni urządzonej
 teren ogrodów działkowych
 teren infrastruktury technicznej

maksymalna nadziemna intensywność zabudowy

0.6

maksymalny udział powierzchni zabudowy

30%

maksymalna wysokość zabudowy

10.0 m

minimalny udział powierzchni biologicznie czynnej

40%

geometria



plan

<https://www.gov.pl/zagospodarowanieprzestrzenne/app/AktPlanowaniaPrzestrzennego/PL.ZIPPZP.10417/141305-POG/1POG>

strefa planistyczna

PL.ZIPPZP.10417_141305-POG_1POG-191SZ_20260212T185737

identyfier

<https://www.gov.pl/zagospodarowanieprzestrzenne/app/StrefaPlanistyczna/PL.ZIPPZP.10417/141305-POG/1POG-191SZ/20260212T185737>

przestrzen nazw

PL.ZIPPZP.10417/141305-POG

lokalny id

1POG-191SZ

wersja id

20260212T185737

początek wersji obiektu

2026-02-12T18:57:37

nazwa

strefa wielofunkcyjna z zabudową zagrodową

oznaczenie

191SZ

symbol

SZ

obowiązuje od

2026-02-07

obowiązuje do

obecnie

status

w opracowaniu
<https://inspire.ec.europa.eu/codelist/ProcessStepGeneralValue/elaboration>

charakter ustalenia

ogólnie wiążące
<https://inspire.ec.europa.eu/codelist/RegulationNatureValue/generallyBinding>

profil podstawowy

teren zabudowy zagrodowej
teren produkcji w gospodarstwach rolnych
teren akwakultury i obsługi rybactwa
teren komunikacji
teren zieleni urządzonej
teren ogrodów działkowych
teren infrastruktury technicznej

maksymalna nadziemna intensywność zabudowy

0.6

maksymalny udział powierzchni zabudowy

30%

maksymalna wysokość zabudowy

12.0 m

minimalny udział powierzchni biologicznie czynnej

40%

geometria



plan

<https://www.gov.pl/zagospodarowanieprzestrzenne/app/AktPlanowaniaPrzestrzennego/PL.ZIPPZP.10417/141305-POG/1POG>

strefa planistyczna

PL.ZIPPZP.10417_141305-POG_1POG-192SJ_20260302T110132

identyfier

<https://www.gov.pl/zagospodarowanieprzestrzenne/app/StrefaPlanistyczna/PL.ZIPPZP.10417/141305-POG/1POG-192SJ/20260302T110132>

przestrzen nazw

PL.ZIPPZP.10417/141305-POG

lokalny id

1POG-192SJ

wersja id

20260302T110132

poczatek wersji obiektu

2026-03-02T11:01:32

nazwa

strefa wielofunkcyjna z zabudową mieszkaniową jednorodzinną

oznaczenie

192SJ

symbol

SJ

obowiazuje od

2026-02-08

obowiazuje do

obecnie

status

w opracowaniu
<https://inspire.ec.europa.eu/codelist/ProcessStepGeneralValue/elaboration>

charakter ustalenia

ogólnie wiążące
<https://inspire.ec.europa.eu/codelist/RegulationNatureValue/generallyBinding>

profil podstawowy

teren zabudowy mieszkaniowej jednorodzinnej
 teren usług
 teren komunikacji
 teren zieleni urządzonej
 teren ogrodów działkowych
 teren infrastruktury technicznej

maksymalna nadziemna intensywnosc zabudowy

0.6

maksymalny udzial powierzchni zabudowy

30%

maksymalna wysokosc zabudowy

10.0 m

minimalny udzial powierzchni biologicznie czynnej

40%

geometria



plan

<https://www.gov.pl/zagospodarowanieprzestrzenne/app/AktPlanowaniaPrzestrzennego/PL.ZIPPZP.10417/141305-POG/1POG>

strefa planistyczna

PL.ZIPPZP.10417_141305-POG_1POG-192SZ_20260212T185742

identyfier

<https://www.gov.pl/zagospodarowanieprzestrzenne/app/StrefaPlanistyczna/PL.ZIPPZP.10417/141305-POG/1POG-192SZ/20260212T185742>

przestrzen nazw

PL.ZIPPZP.10417/141305-POG

lokalny id

1POG-192SZ

wersja id

20260212T185742

poczatek wersji obiektu

2026-02-12T18:57:42

nazwa

strefa wielofunkcyjna z zabudową zagrodową

oznaczenie

192SZ

symbol

SZ

obowiazuje od

2026-02-14

obowiazuje do

obecnie

status

w opracowaniu
<https://inspire.ec.europa.eu/codelist/ProcessStepGeneralValue/elaboration>

charakter ustalenia

ogólnie wiążące
<https://inspire.ec.europa.eu/codelist/RegulationNatureValue/generallyBinding>

profil podstawowy

teren zabudowy zagrodowej
teren produkcji w gospodarstwach rolnych
teren akwakultury i obsługi rybactwa
teren komunikacji
teren zieleni urządzonej
teren ogrodów działkowych
teren infrastruktury technicznej

maksymalna nadziemna intensywnosc zabudowy

0.6

maksymalny udzial powierzchni zabudowy

30%

maksymalna wysokosc zabudowy

12.0 m

minimalny udzial powierzchni biologicznie czynnej

40%

geometria



plan

<https://www.gov.pl/zagospodarowanieprzestrzenne/app/AktPlanowaniaPrzestrzennego/PL.ZIPPZP.10417/141305-POG/1POG>

strefa planistyczna

PL.ZIPPZP.10417_141305-POG_1POG-193SJ_20260302T110054

identyfier

<https://www.gov.pl/zagospodarowanieprzestrzenne/app/StrefaPlanistyczna/PL.ZIPPZP.10417/141305-POG/1POG-193SJ/20260302T110054>

przestrzen nazw

PL.ZIPPZP.10417/141305-POG

lokalny id

1POG-193SJ

wersja id

20260302T110054

początek wersji obiektu

2026-03-02T11:00:54

nazwa

strefa wielofunkcyjna z zabudową mieszkaniową jednorodzinną

oznaczenie

193SJ

symbol

SJ

obowiązuje od

2026-02-08

obowiązuje do

obecnie

status

w opracowaniu
<https://inspire.ec.europa.eu/codelist/ProcessStepGeneralValue/elaboration>

charakter ustalenia

ogólnie wiążące
<https://inspire.ec.europa.eu/codelist/RegulationNatureValue/generallyBinding>

profil podstawowy

teren zabudowy mieszkaniowej jednorodzinnej
 teren usług
 teren komunikacji
 teren zieleni urządzonej
 teren ogrodów działkowych
 teren infrastruktury technicznej

maksymalna nadziemna intensywność zabudowy

0.6

maksymalny udział powierzchni zabudowy

30%

maksymalna wysokość zabudowy

10.0 m

minimalny udział powierzchni biologicznie czynnej

40%

geometria



plan <https://www.gov.pl/zagospodarowanieprzestrzenne/app/AktPlanowaniaPrzestrzennego/PL.ZIPPZP.10417/141305-POG/1POG>

strefa planistyczna PL.ZIPPZP.10417_141305-POG_1POG-193SZ_20260212T185749

identyfier <https://www.gov.pl/zagospodarowanieprzestrzenne/app/StrefaPlanistyczna/PL.ZIPPZP.10417/141305-POG/1POG-193SZ/20260212T185749>

przestrzen nazw PL.ZIPPZP.10417/141305-POG

lokalny id 1POG-193SZ

wersja id 20260212T185749

poczatek wersji obiektu 2026-02-12T18:57:49

nazwa strefa wielofunkcyjna z zabudową zagrodową

oznaczenie 193SZ

symbol SZ

obowiazuje od 2026-02-14

obowiazuje do obecnie

status w opracowaniu
<https://inspire.ec.europa.eu/codelist/ProcessStepGeneralValue/elaboration>

charakter ustalenia ogólnie wiążące
<https://inspire.ec.europa.eu/codelist/RegulationNatureValue/generallyBinding>

profil podstawowy teren zabudowy zagrodowej
teren produkcji w gospodarstwach rolnych
teren akwakultury i obsługi rybactwa
teren komunikacji
teren zieleni urządzonej
teren ogrodów działkowych
teren infrastruktury technicznej

maksymalna nadziemna intensywnosc zabudowy 0.6

maksymalny udzial powierzchni zabudowy 30%

maksymalna wysokosc zabudowy 12.0 m

minimalny udzial powierzchni biologicznie czynnej 40%

geometria



plan

<https://www.gov.pl/zagospodarowanieprzestrzenne/app/AktPlanowaniaPrzestrzennego/PL.ZIPPZP.10417/141305-POG/1POG>

strefa planistyczna

PL.ZIPPZP.10417_141305-POG_1POG-194SJ_20260305T145715

identyfier

<https://www.gov.pl/zagospodarowanieprzestrzenne/app/StrefaPlanistyczna/PL.ZIPPZP.10417/141305-POG/1POG-194SJ/20260305T145715>

przestrzen nazw

PL.ZIPPZP.10417/141305-POG

lokalny id

1POG-194SJ

wersja id

20260305T145715

poczatek wersji obiektu

2026-03-05T14:57:15

nazwa

strefa wielofunkcyjna z zabudową mieszkaniową jednorodzinną

oznaczenie

194SJ

symbol

SJ

obowiazuje od

2026-02-08

obowiazuje do

obecnie

status

w opracowaniu
<https://inspire.ec.europa.eu/codelist/ProcessStepGeneralValue/elaboration>

charakter ustalenia

ogólnie wiążące
<https://inspire.ec.europa.eu/codelist/RegulationNatureValue/generallyBinding>

profil podstawowy

teren zabudowy mieszkaniowej jednorodzinnej
teren usług
teren komunikacji
teren zieleni urządzonej
teren ogrodów działkowych
teren infrastruktury technicznej

profil dodatkowy

teren zieleni naturalnej

maksymalna nadziemna intensywnosc zabudowy

0.6

maksymalny udzial powierzchni zabudowy

30%

maksymalna wysokosc zabudowy

10.0 m

minimalny udzial powierzchni biologicznie czynnej

40%

geometria



plan

<https://www.gov.pl/zagospodarowanieprzestrzenne/app/AktPlanowaniaPrzestrzennego/PL.ZIPPZP.10417/141305-POG/1POG>

strefa planistyczna

PL.ZIPPZP.10417_141305-POG_1POG-194SZ_20260212T185754

identyfier

<https://www.gov.pl/zagospodarowanieprzestrzenne/app/StrefaPlanistyczna/PL.ZIPPZP.10417/141305-POG/1POG-194SZ/20260212T185754>

przestrzen nazw

PL.ZIPPZP.10417/141305-POG

lokalny id

1POG-194SZ

wersja id

20260212T185754

poczatek wersji obiektu

2026-02-12T18:57:54

nazwa

strefa wielofunkcyjna z zabudową zagrodową

oznaczenie

194SZ

symbol

SZ

obowiazuje od

2026-02-07

obowiazuje do

obecnie

status

w opracowaniu
<https://inspire.ec.europa.eu/codelist/ProcessStepGeneralValue/elaboration>

charakter ustalenia

ogólnie wiążące
<https://inspire.ec.europa.eu/codelist/RegulationNatureValue/generallyBinding>

profil podstawowy

teren zabudowy zagrodowej
teren produkcji w gospodarstwach rolnych
teren akwakultury i obsługi rybactwa
teren komunikacji
teren zieleni urządzonej
teren ogrodów działkowych
teren infrastruktury technicznej

maksymalna nadziemna intensywnosc zabudowy

0.6

maksymalny udzial powierzchni zabudowy

30%

maksymalna wysokosc zabudowy

12.0 m

minimalny udzial powierzchni biologicznie czynnej

40%

geometria



plan

<https://www.gov.pl/zagospodarowanieprzestrzenne/app/AktPlanowaniaPrzestrzennego/PL.ZIPPZP.10417/141305-POG/1POG>

strefa planistyczna

PL.ZIPPZP.10417_141305-POG_1POG-195SJ_20260302T110044

identyfier

<https://www.gov.pl/zagospodarowanieprzestrzenne/app/StrefaPlanistyczna/PL.ZIPPZP.10417/141305-POG/1POG-195SJ/20260302T110044>

przestrzen nazw

PL.ZIPPZP.10417/141305-POG

lokalny id

1POG-195SJ

wersja id

20260302T110044

początek wersji obiektu

2026-03-02T11:00:44

nazwa

strefa wielofunkcyjna z zabudową mieszkaniową jednorodzinną

oznaczenie

195SJ

symbol

SJ

obowiązuje od

2026-02-08

obowiązuje do

obecnie

status

w opracowaniu
<https://inspire.ec.europa.eu/codelist/ProcessStepGeneralValue/elaboration>

charakter ustalenia

ogólnie wiążące
<https://inspire.ec.europa.eu/codelist/RegulationNatureValue/generallyBinding>

profil podstawowy

teren zabudowy mieszkaniowej jednorodzinnej
 teren usług
 teren komunikacji
 teren zieleni urządzonej
 teren ogrodów działkowych
 teren infrastruktury technicznej

maksymalna nadziemna intensywność zabudowy

0.6

maksymalny udział powierzchni zabudowy

32%

maksymalna wysokość zabudowy

10.0 m

minimalny udział powierzchni biologicznie czynnej

40%

geometria



plan

<https://www.gov.pl/zagospodarowanieprzestrzenne/app/AktPlanowaniaPrzestrzennego/PL.ZIPPZP.10417/141305-POG/1POG>

strefa planistyczna

PL.ZIPPZP.10417_141305-POG_1POG-195SZ_20260212T185758

identyfier

<https://www.gov.pl/zagospodarowanieprzestrzenne/app/StrefaPlanistyczna/PL.ZIPPZP.10417/141305-POG/1POG-195SZ/20260212T185758>

przestrzen nazw

PL.ZIPPZP.10417/141305-POG

lokalny id

1POG-195SZ

wersja id

20260212T185758

poczatek wersji obiektu

2026-02-12T18:57:58

nazwa

strefa wielofunkcyjna z zabudową zagrodową

oznaczenie

195SZ

symbol

SZ

obowiazuje od

2026-02-14

obowiazuje do

obecnie

status

w opracowaniu
<https://inspire.ec.europa.eu/codelist/ProcessStepGeneralValue/elaboration>

charakter ustalenia

ogólnie wiążące
<https://inspire.ec.europa.eu/codelist/RegulationNatureValue/generallyBinding>

profil podstawowy

teren zabudowy zagrodowej
teren produkcji w gospodarstwach rolnych
teren akwakultury i obsługi rybactwa
teren komunikacji
teren zieleni urządzonej
teren ogrodów działkowych
teren infrastruktury technicznej

maksymalna nadziemna intensywnosc zabudowy

0.6

maksymalny udzial powierzchni zabudowy

30%

maksymalna wysokosc zabudowy

12.0 m

minimalny udzial powierzchni biologicznie czynnej

40%

geometria



plan

<https://www.gov.pl/zagospodarowanieprzestrzenne/app/AktPlanowaniaPrzestrzennego/PL.ZIPPZP.10417/141305-POG/1POG>

strefa planistyczna

PL.ZIPPZP.10417_141305-POG_1POG-196SJ_20260302T141358

identyfier

<https://www.gov.pl/zagospodarowanieprzestrzenne/app/StrefaPlanistyczna/PL.ZIPPZP.10417/141305-POG/1POG-196SJ/20260302T141358>

przestrzen nazw

PL.ZIPPZP.10417/141305-POG

lokalny id

1POG-196SJ

wersja id

20260302T141358

początek wersji obiektu

2026-03-02T14:13:58

nazwa

strefa wielofunkcyjna z zabudową mieszkaniową jednorodzinną

oznaczenie

196SJ

symbol

SJ

obowiązuje od

2026-02-08

obowiązuje do

obecnie

status

w opracowaniu
<https://inspire.ec.europa.eu/codelist/ProcessStepGeneralValue/elaboration>

charakter ustalenia

ogólnie wiążące
<https://inspire.ec.europa.eu/codelist/RegulationNatureValue/generallyBinding>

profil podstawowy

teren zabudowy mieszkaniowej jednorodzinnej
 teren usług
 teren komunikacji
 teren zieleni urządzonej
 teren ogrodów działkowych
 teren infrastruktury technicznej

maksymalna nadziemna intensywność zabudowy

0.8

maksymalny udział powierzchni zabudowy

40%

maksymalna wysokość zabudowy

10.0 m

minimalny udział powierzchni biologicznie czynnej

30%

geometria



plan

<https://www.gov.pl/zagospodarowanieprzestrzenne/app/AktPlanowaniaPrzestrzennego/PL.ZIPPZP.10417/141305-POG/1POG>

strefa planistyczna

PL.ZIPPZP.10417_141305-POG_1POG-196SZ_20260212T185806

identyfier

<https://www.gov.pl/zagospodarowanieprzestrzenne/app/StrefaPlanistyczna/PL.ZIPPZP.10417/141305-POG/1POG-196SZ/20260212T185806>

przestrzen nazw

PL.ZIPPZP.10417/141305-POG

lokalny id

1POG-196SZ

wersja id

20260212T185806

początek wersji obiektu

2026-02-12T18:58:06

nazwa

strefa wielofunkcyjna z zabudową zagrodową

oznaczenie

196SZ

symbol

SZ

obowiązuje od

2026-02-14

obowiązuje do

obecnie

status

w opracowaniu
<https://inspire.ec.europa.eu/codelist/ProcessStepGeneralValue/elaboration>

charakter ustalenia

ogólnie wiążące
<https://inspire.ec.europa.eu/codelist/RegulationNatureValue/generallyBinding>

profil podstawowy

teren zabudowy zagrodowej
teren produkcji w gospodarstwach rolnych
teren akwakultury i obsługi rybactwa
teren komunikacji
teren zieleni urządzonej
teren ogrodów działkowych
teren infrastruktury technicznej

maksymalna nadziemna intensywność zabudowy

0.6

maksymalny udział powierzchni zabudowy

30%

maksymalna wysokość zabudowy

12.0 m

minimalny udział powierzchni biologicznie czynnej

40%

geometria



plan

<https://www.gov.pl/zagospodarowanieprzestrzenne/app/AktPlanowaniaPrzestrzennego/PL.ZIPPZP.10417/141305-POG/1POG>

strefa planistyczna

PL.ZIPPZP.10417_141305-POG_1POG-197SJ_20260302T110028

identyfier

<https://www.gov.pl/zagospodarowanieprzestrzenne/app/StrefaPlanistyczna/PL.ZIPPZP.10417/141305-POG/1POG-197SJ/20260302T110028>

przestrzen nazw

PL.ZIPPZP.10417/141305-POG

lokalny id

1POG-197SJ

wersja id

20260302T110028

poczatek wersji obiektu

2026-03-02T11:00:28

nazwa

strefa wielofunkcyjna z zabudową mieszkaniową jednorodzinną

oznaczenie

197SJ

symbol

SJ

obowiazuje od

2026-02-08

obowiazuje do

obecnie

status

w opracowaniu
<https://inspire.ec.europa.eu/codelist/ProcessStepGeneralValue/elaboration>

charakter ustalenia

ogólnie wiążące
<https://inspire.ec.europa.eu/codelist/RegulationNatureValue/generallyBinding>

profil podstawowy

teren zabudowy mieszkaniowej jednorodzinnej
teren usług
teren komunikacji
teren zieleni urządzonej
teren ogrodów działkowych
teren infrastruktury technicznej

maksymalna nadziemna intensywnosc zabudowy

0.8

maksymalny udzial powierzchni zabudowy

40%

maksymalna wysokosc zabudowy

10.0 m

minimalny udzial powierzchni biologicznie czynnej

30%

geometria



plan

<https://www.gov.pl/zagospodarowanieprzestrzenne/app/AktPlanowaniaPrzestrzennego/PL.ZIPPZP.10417/141305-POG/1POG>

strefa planistyczna

PL.ZIPPZP.10417_141305-POG_1POG-197SZ_20260212T185814

identyfier

<https://www.gov.pl/zagospodarowanieprzestrzenne/app/StrefaPlanistyczna/PL.ZIPPZP.10417/141305-POG/1POG-197SZ/20260212T185814>

przestrzen nazw

PL.ZIPPZP.10417/141305-POG

lokalny id

1POG-197SZ

wersja id

20260212T185814

początek wersji obiektu

2026-02-12T18:58:14

nazwa

strefa wielofunkcyjna z zabudową zagrodową

oznaczenie

197SZ

symbol

SZ

obowiązuje od

2026-02-07

obowiązuje do

obecnie

status

w opracowaniu
<https://inspire.ec.europa.eu/codelist/ProcessStepGeneralValue/elaboration>

charakter ustalenia

ogólnie wiążące
<https://inspire.ec.europa.eu/codelist/RegulationNatureValue/generallyBinding>

profil podstawowy

teren zabudowy zagrodowej
teren produkcji w gospodarstwach rolnych
teren akwakultury i obsługi rybactwa
teren komunikacji
teren zieleni urządzonej
teren ogrodów działkowych
teren infrastruktury technicznej

maksymalna nadziemna intensywność zabudowy

0.6

maksymalny udział powierzchni zabudowy

30%

maksymalna wysokość zabudowy

12.0 m

minimalny udział powierzchni biologicznie czynnej

40%

geometria



plan

<https://www.gov.pl/zagospodarowanieprzestrzenne/app/AktPlanowaniaPrzestrzennego/PL.ZIPPZP.10417/141305-POG/1POG>

strefa planistyczna

PL.ZIPPZP.10417_141305-POG_1POG-198SJ_20260302T110024

identyfier

<https://www.gov.pl/zagospodarowanieprzestrzenne/app/StrefaPlanistyczna/PL.ZIPPZP.10417/141305-POG/1POG-198SJ/20260302T110024>

przestrzen nazw

PL.ZIPPZP.10417/141305-POG

lokalny id

1POG-198SJ

wersja id

20260302T110024

początek wersji obiektu

2026-03-02T11:00:24

nazwa

strefa wielofunkcyjna z zabudową mieszkaniową jednorodzinną

oznaczenie

198SJ

symbol

SJ

obowiązuje od

2026-02-15

obowiązuje do

obecnie

status

w opracowaniu
<https://inspire.ec.europa.eu/codelist/ProcessStepGeneralValue/elaboration>

charakter ustalenia

ogólnie wiążące
<https://inspire.ec.europa.eu/codelist/RegulationNatureValue/generallyBinding>

profil podstawowy

teren zabudowy mieszkaniowej jednorodzinnej
 teren usług
 teren komunikacji
 teren zieleni urządzonej
 teren ogrodów działkowych
 teren infrastruktury technicznej

maksymalna nadziemna intensywność zabudowy

0.6

maksymalny udział powierzchni zabudowy

30%

maksymalna wysokość zabudowy

10.0 m

minimalny udział powierzchni biologicznie czynnej

40%

geometria



plan

<https://www.gov.pl/zagospodarowanieprzestrzenne/app/AktPlanowaniaPrzestrzennego/PL.ZIPPZP.10417/141305-POG/1POG>

strefa planistyczna

PL.ZIPPZP.10417_141305-POG_1POG-198SZ_20260305T145339

identyfier

<https://www.gov.pl/zagospodarowanieprzestrzenne/app/StrefaPlanistyczna/PL.ZIPPZP.10417/141305-POG/1POG-198SZ/20260305T145339>

przestrzen nazw

PL.ZIPPZP.10417/141305-POG

lokalny id

1POG-198SZ

wersja id

20260305T145339

poczatek wersji obiektu

2026-03-05T14:53:39

nazwa

strefa wielofunkcyjna z zabudową zagrodową

oznaczenie

198SZ

symbol

SZ

obowiazuje od

2026-02-07

obowiazuje do

obecnie

status

w opracowaniu
<https://inspire.ec.europa.eu/codelist/ProcessStepGeneralValue/elaboration>

charakter ustalenia

ogólnie wiążące
<https://inspire.ec.europa.eu/codelist/RegulationNatureValue/generallyBinding>

profil podstawowy

teren zabudowy zagrodowej
 teren produkcji w gospodarstwach rolnych
 teren akwakultury i obsługi rybactwa
 teren komunikacji
 teren zieleni urządzonej
 teren ogrodów działkowych
 teren infrastruktury technicznej

maksymalna nadziemna intensywnosc zabudowy

0.6

maksymalny udzial powierzchni zabudowy

30%

maksymalna wysokosc zabudowy

12.0 m

minimalny udzial powierzchni biologicznie czynnej

40%

geometria



plan

<https://www.gov.pl/zagospodarowanieprzestrzenne/app/AktPlanowaniaPrzestrzennego/PL.ZIPPZP.10417/141305-POG/1POG>

strefa planistyczna

PL.ZIPPZP.10417_141305-POG_1POG-199SJ_20260302T110006

identyfier

<https://www.gov.pl/zagospodarowanieprzestrzenne/app/StrefaPlanistyczna/PL.ZIPPZP.10417/141305-POG/1POG-199SJ/20260302T110006>

przestrzen nazw

PL.ZIPPZP.10417/141305-POG

lokalny id

1POG-199SJ

wersja id

20260302T110006

poczatek wersji obiektu

2026-03-02T11:00:06

nazwa

strefa wielofunkcyjna z zabudową mieszkaniową jednorodzinną

oznaczenie

199SJ

symbol

SJ

obowiazuje od

2026-02-08

obowiazuje do

obecnie

status

w opracowaniu
<https://inspire.ec.europa.eu/codelist/ProcessStepGeneralValue/elaboration>

charakter ustalenia

ogólnie wiążące
<https://inspire.ec.europa.eu/codelist/RegulationNatureValue/generallyBinding>

profil podstawowy

teren zabudowy mieszkaniowej jednorodzinnej
teren usług
teren komunikacji
teren zieleni urządzonej
teren ogrodów działkowych
teren infrastruktury technicznej

profil dodatkowy

teren zabudowy lotniskowej lub rekreacji indywidualnej

maksymalna nadziemna intensywnosc zabudowy

0.6

maksymalny udzial powierzchni zabudowy

30%

maksymalna wysokosc zabudowy

10.0 m

minimalny udzial powierzchni biologicznie czynnej

40%

geometria



plan

<https://www.gov.pl/zagospodarowanieprzestrzenne/app/AktPlanowaniaPrzestrzennego/PL.ZIPPZP.10417/141305-POG/1POG>

strefa planistyczna

PL.ZIPPZP.10417_141305-POG_1POG-199SZ_20260212T185839

identyfier

<https://www.gov.pl/zagospodarowanieprzestrzenne/app/StrefaPlanistyczna/PL.ZIPPZP.10417/141305-POG/1POG-199SZ/20260212T185839>

przestrzen nazw

PL.ZIPPZP.10417/141305-POG

lokalny id

1POG-199SZ

wersja id

20260212T185839

poczatek wersji obiektu

2026-02-12T18:58:39

nazwa

strefa wielofunkcyjna z zabudową zagrodową

oznaczenie

199SZ

symbol

SZ

obowiazuje od

2026-02-14

obowiazuje do

obecnie

status

w opracowaniu
<https://inspire.ec.europa.eu/codelist/ProcessStepGeneralValue/elaboration>

charakter ustalenia

ogólnie wiążące
<https://inspire.ec.europa.eu/codelist/RegulationNatureValue/generallyBinding>

profil podstawowy

teren zabudowy zagrodowej
 teren produkcji w gospodarstwach rolnych
 teren akwakultury i obsługi rybactwa
 teren komunikacji
 teren zieleni urządzonej
 teren ogrodów działkowych
 teren infrastruktury technicznej

maksymalna nadziemna intensywnosc zabudowy

0.6

maksymalny udzial powierzchni zabudowy

30%

maksymalna wysokosc zabudowy

12.0 m

minimalny udzial powierzchni biologicznie czynnej

40%

geometria



plan

<https://www.gov.pl/zagospodarowanieprzestrzenne/app/AktPlanowaniaPrzestrzennego/PL.ZIPPZP.10417/141305-POG/1POG>

strefa planistyczna

PL.ZIPPZP.10417_141305-POG_1POG-200SJ_20260302T105958

identyfier

<https://www.gov.pl/zagospodarowanieprzestrzenne/app/StrefaPlanistyczna/PL.ZIPPZP.10417/141305-POG/1POG-200SJ/20260302T105958>

przestrzen nazw

PL.ZIPPZP.10417/141305-POG

lokalny id

1POG-200SJ

wersja id

20260302T105958

początek wersji obiektu

2026-03-02T10:59:58

nazwa

strefa wielofunkcyjna z zabudową mieszkaniową jednorodzinną

oznaczenie

200SJ

symbol

SJ

obowiązuje od

2026-02-08

obowiązuje do

obecnie

status

w opracowaniu
<https://inspire.ec.europa.eu/codelist/ProcessStepGeneralValue/elaboration>

charakter ustalenia

ogólnie wiążące
<https://inspire.ec.europa.eu/codelist/RegulationNatureValue/generallyBinding>

profil podstawowy

teren zabudowy mieszkaniowej jednorodzinnej
teren usług
teren komunikacji
teren zieleni urządzonej
teren ogrodów działkowych
teren infrastruktury technicznej

maksymalna nadziemna intensywność zabudowy

0.6

maksymalny udział powierzchni zabudowy

30%

maksymalna wysokość zabudowy

10.0 m

minimalny udział powierzchni biologicznie czynnej

40%

geometria



plan	https://www.gov.pl/zagospodarowanieprzestrzenne/app/AktPlanowaniaPrzestrzennego/PL.ZIPPZP.10417/141305-POG/1POG
------	---

strefa planistyczna	PL.ZIPPZP.10417_141305-POG_1POG-200SZ_20260212T185902
---------------------	---

identfier	https://www.gov.pl/zagospodarowanieprzestrzenne/app/StrefaPlanistyczna/PL.ZIPPZP.10417/141305-POG/1POG-200SZ/20260212T185902
-----------	---

przestrzen nazw	PL.ZIPPZP.10417/141305-POG
-----------------	----------------------------

lokalny id	1POG-200SZ
------------	------------

wersja id	20260212T185902
-----------	-----------------

poczatek wersji obiektu	2026-02-12T18:59:02
-------------------------	---------------------

nazwa	strefa wielofunkcyjna z zabudową zagrodową
-------	--

oznaczenie	200SZ
------------	-------

symbol	SZ
--------	----

obowiazuje od	2026-02-14
---------------	------------

obowiazuje do	obecnie
---------------	---------

status	w opracowaniu https://inspire.ec.europa.eu/codelist/ProcessStepGeneralValue/elaboration
--------	--

charakter ustalenia	ogólnie wiążące https://inspire.ec.europa.eu/codelist/RegulationNatureValue/generallyBinding
---------------------	--

profil podstawowy	teren zabudowy zagrodowej teren produkcji w gospodarstwach rolnych teren akwakultury i obsługi rybactwa teren komunikacji teren zieleni urządzonej teren ogrodów działkowych teren infrastruktury technicznej
-------------------	---

maksymalna nadziemna intensywnosc zabudowy	0.6
--	-----

maksymalny udzial powierzchni zabudowy	30%
--	-----

maksymalna wysokosc zabudowy	12.0 m
------------------------------	--------

minimalny udzial powierzchni biologicznie czynnej	40%
---	-----

geometria	
-----------	--



plan

<https://www.gov.pl/zagospodarowanieprzestrzenne/app/AktPlanowaniaPrzestrzennego/PL.ZIPPZP.10417/141305-POG/1POG>

strefa planistyczna

PL.ZIPPZP.10417_141305-POG_1POG-201SJ_20260302T105954

identyfier

<https://www.gov.pl/zagospodarowanieprzestrzenne/app/StrefaPlanistyczna/PL.ZIPPZP.10417/141305-POG/1POG-201SJ/20260302T105954>

przestrzen nazw

PL.ZIPPZP.10417/141305-POG

lokalny id

1POG-201SJ

wersja id

20260302T105954

poczatek wersji obiektu

2026-03-02T10:59:54

nazwa

strefa wielofunkcyjna z zabudową mieszkaniową jednorodzinną

oznaczenie

201SJ

symbol

SJ

obowiazuje od

2026-02-08

obowiazuje do

obecnie

status

w opracowaniu
<https://inspire.ec.europa.eu/codelist/ProcessStepGeneralValue/elaboration>

charakter ustalenia

ogólnie wiążące
<https://inspire.ec.europa.eu/codelist/RegulationNatureValue/generallyBinding>

profil podstawowy

teren zabudowy mieszkaniowej jednorodzinnej
teren usług
teren komunikacji
teren zieleni urządzonej
teren ogrodów działkowych
teren infrastruktury technicznej

maksymalna nadziemna intensywnosc zabudowy

0.6

maksymalny udzial powierzchni zabudowy

30%

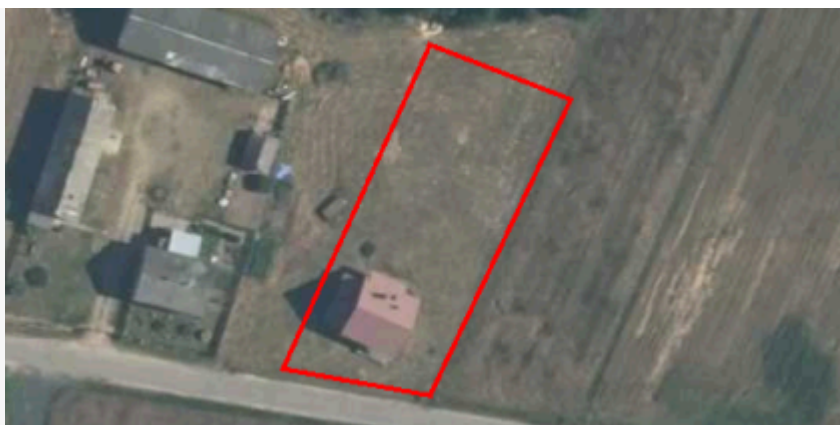
maksymalna wysokosc zabudowy

10.0 m

minimalny udzial powierzchni biologicznie czynnej

40%

geometria



plan

<https://www.gov.pl/zagospodarowanieprzestrzenne/app/AktPlanowaniaPrzestrzennego/PL.ZIPPZP.10417/141305-POG/1POG>

strefa planistyczna

PL.ZIPPZP.10417_141305-POG_1POG-201SZ_20260212T185931

identyfier

<https://www.gov.pl/zagospodarowanieprzestrzenne/app/StrefaPlanistyczna/PL.ZIPPZP.10417/141305-POG/1POG-201SZ/20260212T185931>

przestrzen nazw

PL.ZIPPZP.10417/141305-POG

lokalny id

1POG-201SZ

wersja id

20260212T185931

poczatek wersji obiektu

2026-02-12T18:59:31

nazwa

strefa wielofunkcyjna z zabudową zagrodową

oznaczenie

201SZ

symbol

SZ

obowiazuje od

2026-02-07

obowiazuje do

obecnie

status

w opracowaniu
<https://inspire.ec.europa.eu/codelist/ProcessStepGeneralValue/elaboration>

charakter ustalenia

ogólnie wiążące
<https://inspire.ec.europa.eu/codelist/RegulationNatureValue/generallyBinding>

profil podstawowy

teren zabudowy zagrodowej
teren produkcji w gospodarstwach rolnych
teren akwakultury i obsługi rybactwa
teren komunikacji
teren zieleni urządzonej
teren ogrodów działkowych
teren infrastruktury technicznej

maksymalna nadziemna intensywnosc zabudowy

0.6

maksymalny udzial powierzchni zabudowy

30%

maksymalna wysokosc zabudowy

12.0 m

minimalny udzial powierzchni biologicznie czynnej

40%

geometria



plan

<https://www.gov.pl/zagospodarowanieprzestrzenne/app/AktPlanowaniaPrzestrzennego/PL.ZIPPZP.10417/141305-POG/1POG>

strefa planistyczna

PL.ZIPPZP.10417_141305-POG_1POG-202SJ_20260302T105942

identyfier

<https://www.gov.pl/zagospodarowanieprzestrzenne/app/StrefaPlanistyczna/PL.ZIPPZP.10417/141305-POG/1POG-202SJ/20260302T105942>

przestrzen nazw

PL.ZIPPZP.10417/141305-POG

lokalny id

1POG-202SJ

wersja id

20260302T105942

poczatek wersji obiektu

2026-03-02T10:59:42

nazwa

strefa wielofunkcyjna z zabudową mieszkaniową jednorodzinną

oznaczenie

202SJ

symbol

SJ

obowiazuje od

2026-02-08

obowiazuje do

obecnie

status

w opracowaniu
<https://inspire.ec.europa.eu/codelist/ProcessStepGeneralValue/elaboration>

charakter ustalenia

ogólnie wiążące
<https://inspire.ec.europa.eu/codelist/RegulationNatureValue/generallyBinding>

profil podstawowy

teren zabudowy mieszkaniowej jednorodzinnej
teren usług
teren komunikacji
teren zieleni urządzonej
teren ogrodów działkowych
teren infrastruktury technicznej

profil dodatkowy

teren zieleni naturalnej

maksymalna nadziemna intensywnosc zabudowy

0.4

maksymalny udzial powierzchni zabudowy

20%

maksymalna wysokosc zabudowy

10.0 m

minimalny udzial powierzchni biologicznie czynnej

30%

geometria



plan

<https://www.gov.pl/zagospodarowanieprzestrzenne/app/AktPlanowaniaPrzestrzennego/PL.ZIPPZP.10417/141305-POG/1POG>

strefa planistyczna

PL.ZIPPZP.10417_141305-POG_1POG-202SZ_20260212T185936

identyfier

<https://www.gov.pl/zagospodarowanieprzestrzenne/app/StrefaPlanistyczna/PL.ZIPPZP.10417/141305-POG/1POG-202SZ/20260212T185936>

przestrzen nazw

PL.ZIPPZP.10417/141305-POG

lokalny id

1POG-202SZ

wersja id

20260212T185936

poczatek wersji obiektu

2026-02-12T18:59:36

nazwa

strefa wielofunkcyjna z zabudową zagrodową

oznaczenie

202SZ

symbol

SZ

obowiazuje od

2026-02-07

obowiazuje do

obecnie

status

w opracowaniu
<https://inspire.ec.europa.eu/codelist/ProcessStepGeneralValue/elaboration>

charakter ustalenia

ogólnie wiążące
<https://inspire.ec.europa.eu/codelist/RegulationNatureValue/generallyBinding>

profil podstawowy

teren zabudowy zagrodowej
teren produkcji w gospodarstwach rolnych
teren akwakultury i obsługi rybactwa
teren komunikacji
teren zieleni urządzonej
teren ogrodów działkowych
teren infrastruktury technicznej

maksymalna nadziemna intensywnosc zabudowy

0.6

maksymalny udzial powierzchni zabudowy

30%

maksymalna wysokosc zabudowy

12.0 m

minimalny udzial powierzchni biologicznie czynnej

40%

geometria



plan

<https://www.gov.pl/zagospodarowanieprzestrzenne/app/AktPlanowaniaPrzestrzennego/PL.ZIPPZP.10417/141305-POG/1POG>

strefa planistyczna

PL.ZIPPZP.10417_141305-POG_1POG-203SJ_20260302T105932

identyfier

<https://www.gov.pl/zagospodarowanieprzestrzenne/app/StrefaPlanistyczna/PL.ZIPPZP.10417/141305-POG/1POG-203SJ/20260302T105932>

przestrzen nazw

PL.ZIPPZP.10417/141305-POG

lokalny id

1POG-203SJ

wersja id

20260302T105932

początek wersji obiektu

2026-03-02T10:59:32

nazwa

strefa wielofunkcyjna z zabudową mieszkaniową jednorodzinną

oznaczenie

203SJ

symbol

SJ

obowiązuje od

2026-02-08

obowiązuje do

obecnie

status

w opracowaniu
<https://inspire.ec.europa.eu/codelist/ProcessStepGeneralValue/elaboration>

charakter ustalenia

ogólnie wiążące
<https://inspire.ec.europa.eu/codelist/RegulationNatureValue/generallyBinding>

profil podstawowy

teren zabudowy mieszkaniowej jednorodzinnej
 teren usług
 teren komunikacji
 teren zieleni urządzonej
 teren ogrodów działkowych
 teren infrastruktury technicznej

maksymalna nadziemna intensywność zabudowy

0.6

maksymalny udział powierzchni zabudowy

30%

maksymalna wysokość zabudowy

10.0 m

minimalny udział powierzchni biologicznie czynnej

40%

geometria



plan

<https://www.gov.pl/zagospodarowanieprzestrzenne/app/AktPlanowaniaPrzestrzennego/PL.ZIPPZP.10417/141305-POG/1POG>

strefa planistyczna

PL.ZIPPZP.10417_141305-POG_1POG-203SZ_20260212T185940

identyfier

<https://www.gov.pl/zagospodarowanieprzestrzenne/app/StrefaPlanistyczna/PL.ZIPPZP.10417/141305-POG/1POG-203SZ/20260212T185940>

przestrzen nazw

PL.ZIPPZP.10417/141305-POG

lokalny id

1POG-203SZ

wersja id

20260212T185940

poczatek wersji obiektu

2026-02-12T18:59:40

nazwa

strefa wielofunkcyjna z zabudową zagrodową

oznaczenie

203SZ

symbol

SZ

obowiazuje od

2026-02-14

obowiazuje do

obecnie

status

w opracowaniu
<https://inspire.ec.europa.eu/codelist/ProcessStepGeneralValue/elaboration>

charakter ustalenia

ogólnie wiążące
<https://inspire.ec.europa.eu/codelist/RegulationNatureValue/generallyBinding>

profil podstawowy

teren zabudowy zagrodowej
teren produkcji w gospodarstwach rolnych
teren akwakultury i obsługi rybactwa
teren komunikacji
teren zieleni urządzonej
teren ogrodów działkowych
teren infrastruktury technicznej

maksymalna nadziemna intensywnosc zabudowy

0.6

maksymalny udzial powierzchni zabudowy

30%

maksymalna wysokosc zabudowy

12.0 m

minimalny udzial powierzchni biologicznie czynnej

40%

geometria



plan <https://www.gov.pl/zagospodarowanieprzestrzenne/app/AktPlanowaniaPrzestrzennego/PL.ZIPPZP.10417/141305-POG/1POG>

strefa planistyczna PL.ZIPPZP.10417_141305-POG_1POG-204SJ_20260302T105926

identfier <https://www.gov.pl/zagospodarowanieprzestrzenne/app/StrefaPlanistyczna/PL.ZIPPZP.10417/141305-POG/1POG-204SJ/20260302T105926>

przestrzen nazw PL.ZIPPZP.10417/141305-POG

lokalny id 1POG-204SJ

wersja id 20260302T105926

poczatek wersji obiektu 2026-03-02T10:59:26

nazwa strefa wielofunkcyjna z zabudową mieszkaniową jednorodzinną

oznaczenie 204SJ

symbol SJ

obowiazuje od 2026-02-08

obowiazuje do obecnie

status w opracowaniu
<https://inspire.ec.europa.eu/codelist/ProcessStepGeneralValue/elaboration>

charakter ustalenia ogólnie wiążące
<https://inspire.ec.europa.eu/codelist/RegulationNatureValue/generallyBinding>

profil podstawowy teren zabudowy mieszkaniowej jednorodzinnej
teren usług
teren komunikacji
teren zieleni urządzonej
teren ogrodów działkowych
teren infrastruktury technicznej

profil dodatkowy teren zieleni naturalnej

maksymalna nadziemna intensywnosc zabudowy 0.6

maksymalny udzial powierzchni zabudowy 30%

maksymalna wysokosc zabudowy 10.0 m

minimalny udzial powierzchni biologicznie czynnej 40%

geometria



plan

<https://www.gov.pl/zagospodarowanieprzestrzenne/app/AktPlanowaniaPrzestrzennego/PL.ZIPPZP.10417/141305-POG/1POG>

strefa planistyczna

PL.ZIPPZP.10417_141305-POG_1POG-204SZ_20260212T185945

identyfier

<https://www.gov.pl/zagospodarowanieprzestrzenne/app/StrefaPlanistyczna/PL.ZIPPZP.10417/141305-POG/1POG-204SZ/20260212T185945>

przestrzen nazw

PL.ZIPPZP.10417/141305-POG

lokalny id

1POG-204SZ

wersja id

20260212T185945

początek wersji obiektu

2026-02-12T18:59:45

nazwa

strefa wielofunkcyjna z zabudową zagrodową

oznaczenie

204SZ

symbol

SZ

obowiązuje od

2026-02-14

obowiązuje do

obecnie

status

w opracowaniu
<https://inspire.ec.europa.eu/codelist/ProcessStepGeneralValue/elaboration>

charakter ustalenia

ogólnie wiążące
<https://inspire.ec.europa.eu/codelist/RegulationNatureValue/generallyBinding>

profil podstawowy

teren zabudowy zagrodowej
teren produkcji w gospodarstwach rolnych
teren akwakultury i obsługi rybactwa
teren komunikacji
teren zieleni urządzonej
teren ogrodów działkowych
teren infrastruktury technicznej

maksymalna nadziemna intensywność zabudowy

0.6

maksymalny udział powierzchni zabudowy

30%

maksymalna wysokość zabudowy

12.0 m

minimalny udział powierzchni biologicznie czynnej

40%

geometria



plan

<https://www.gov.pl/zagospodarowanieprzestrzenne/app/AktPlanowaniaPrzestrzennego/PL.ZIPPZP.10417/141305-POG/1POG>

strefa planistyczna

PL.ZIPPZP.10417_141305-POG_1POG-205SJ_20260302T105919

identyfier

<https://www.gov.pl/zagospodarowanieprzestrzenne/app/StrefaPlanistyczna/PL.ZIPPZP.10417/141305-POG/1POG-205SJ/20260302T105919>

przestrzen nazw

PL.ZIPPZP.10417/141305-POG

lokalny id

1POG-205SJ

wersja id

20260302T105919

początek wersji obiektu

2026-03-02T10:59:19

nazwa

strefa wielofunkcyjna z zabudową mieszkaniową jednorodzinną

oznaczenie

205SJ

symbol

SJ

obowiązuje od

2026-02-08

obowiązuje do

obecnie

status

w opracowaniu
<https://inspire.ec.europa.eu/codelist/ProcessStepGeneralValue/elaboration>

charakter ustalenia

ogólnie wiążące
<https://inspire.ec.europa.eu/codelist/RegulationNatureValue/generallyBinding>

profil podstawowy

teren zabudowy mieszkaniowej jednorodzinnej
 teren usług
 teren komunikacji
 teren zieleni urządzonej
 teren ogrodów działkowych
 teren infrastruktury technicznej

maksymalna nadziemna intensywność zabudowy

0.6

maksymalny udział powierzchni zabudowy

30%

maksymalna wysokość zabudowy

10.0 m

minimalny udział powierzchni biologicznie czynnej

40%

geometria



plan <https://www.gov.pl/zagospodarowanieprzestrzenne/app/AktPlanowaniaPrzestrzennego/PL.ZIPPZP.10417/141305-POG/1POG>

strefa planistyczna PL.ZIPPZP.10417_141305-POG_1POG-205SZ_20260212T185950

identyfier <https://www.gov.pl/zagospodarowanieprzestrzenne/app/StrefaPlanistyczna/PL.ZIPPZP.10417/141305-POG/1POG-205SZ/20260212T185950>

przestrzen nazw PL.ZIPPZP.10417/141305-POG

lokalny id 1POG-205SZ

wersja id 20260212T185950

poczatek wersji obiektu 2026-02-12T18:59:50

nazwa strefa wielofunkcyjna z zabudową zagrodową

oznaczenie 205SZ

symbol SZ

obowiazuje od 2026-02-07

obowiazuje do obecnie

status w opracowaniu
<https://inspire.ec.europa.eu/codelist/ProcessStepGeneralValue/elaboration>

charakter ustalenia ogólnie wiążące
<https://inspire.ec.europa.eu/codelist/RegulationNatureValue/generallyBinding>

profil podstawowy teren zabudowy zagrodowej
teren produkcji w gospodarstwach rolnych
teren akwakultury i obsługi rybactwa
teren komunikacji
teren zieleni urządzonej
teren ogrodów działkowych
teren infrastruktury technicznej

maksymalna nadziemna intensywnosc zabudowy 0.6

maksymalny udzial powierzchni zabudowy 30%

maksymalna wysokosc zabudowy 12.0 m

minimalny udzial powierzchni biologicznie czynnej 40%

geometria



plan

<https://www.gov.pl/zagospodarowanieprzestrzenne/app/AktPlanowaniaPrzestrzennego/PL.ZIPPZP.10417/141305-POG/1POG>

strefa planistyczna

PL.ZIPPZP.10417_141305-POG_1POG-206SJ_20260302T105913

identyfier

<https://www.gov.pl/zagospodarowanieprzestrzenne/app/StrefaPlanistyczna/PL.ZIPPZP.10417/141305-POG/1POG-206SJ/20260302T105913>

przestrzen nazw

PL.ZIPPZP.10417/141305-POG

lokalny id

1POG-206SJ

wersja id

20260302T105913

początek wersji obiektu

2026-03-02T10:59:13

nazwa

strefa wielofunkcyjna z zabudową mieszkaniową jednorodzinną

oznaczenie

206SJ

symbol

SJ

obowiązuje od

2026-02-08

obowiązuje do

obecnie

status

w opracowaniu
<https://inspire.ec.europa.eu/codelist/ProcessStepGeneralValue/elaboration>

charakter ustalenia

ogólnie wiążące
<https://inspire.ec.europa.eu/codelist/RegulationNatureValue/generallyBinding>

profil podstawowy

teren zabudowy mieszkaniowej jednorodzinnej
 teren usług
 teren komunikacji
 teren zieleni urządzonej
 teren ogrodów działkowych
 teren infrastruktury technicznej

maksymalna nadziemna intensywnosc zabudowy

0.6

maksymalny udział powierzchni zabudowy

30%

maksymalna wysokosc zabudowy

10.0 m

minimalny udział powierzchni biologicznie czynnej

40%

geometria



plan <https://www.gov.pl/zagospodarowanieprzestrzenne/app/AktPlanowaniaPrzestrzennego/PL.ZIPPZP.10417/141305-POG/1POG>

strefa planistyczna PL.ZIPPZP.10417_141305-POG_1POG-206SZ_20260212T190000

identfier <https://www.gov.pl/zagospodarowanieprzestrzenne/app/StrefaPlanistyczna/PL.ZIPPZP.10417/141305-POG/1POG-206SZ/20260212T190000>

przestrzen nazw PL.ZIPPZP.10417/141305-POG

lokalny id 1POG-206SZ

wersja id 20260212T190000

poczatek wersji obiektu 2026-02-12T19:00

nazwa strefa wielofunkcyjna z zabudową zagrodową

oznaczenie 206SZ

symbol SZ

obowiazuje od 2026-02-14

obowiazuje do obecnie

status w opracowaniu
<https://inspire.ec.europa.eu/codelist/ProcessStepGeneralValue/elaboration>

charakter ustalenia ogólnie wiążące
<https://inspire.ec.europa.eu/codelist/RegulationNatureValue/generallyBinding>

profil podstawowy teren zabudowy zagrodowej
teren produkcji w gospodarstwach rolnych
teren akwakultury i obsługi rybactwa
teren komunikacji
teren zieleni urządzonej
teren ogrodów działkowych
teren infrastruktury technicznej

maksymalna nadziemna intensywnosc zabudowy 0.6

maksymalny udzial powierzchni zabudowy 30%

maksymalna wysokosc zabudowy 12.0 m

minimalny udzial powierzchni biologicznie czynnej 40%

geometria



plan

<https://www.gov.pl/zagospodarowanieprzestrzenne/app/AktPlanowaniaPrzestrzennego/PL.ZIPPZP.10417/141305-POG/1POG>

strefa planistyczna

PL.ZIPPZP.10417_141305-POG_1POG-207SJ_20260302T105909

identyfier

<https://www.gov.pl/zagospodarowanieprzestrzenne/app/StrefaPlanistyczna/PL.ZIPPZP.10417/141305-POG/1POG-207SJ/20260302T105909>

przestrzen nazw

PL.ZIPPZP.10417/141305-POG

lokalny id

1POG-207SJ

wersja id

20260302T105909

poczatek wersji obiektu

2026-03-02T10:59:09

nazwa

strefa wielofunkcyjna z zabudową mieszkaniową jednorodzinną

oznaczenie

207SJ

symbol

SJ

obowiazuje od

2026-02-08

obowiazuje do

obecnie

status

w opracowaniu
<https://inspire.ec.europa.eu/codelist/ProcessStepGeneralValue/elaboration>

charakter ustalenia

ogólnie wiążące
<https://inspire.ec.europa.eu/codelist/RegulationNatureValue/generallyBinding>

profil podstawowy

teren zabudowy mieszkaniowej jednorodzinnej
teren usług
teren komunikacji
teren zieleni urządzonej
teren ogrodów działkowych
teren infrastruktury technicznej

profil dodatkowy

teren zieleni naturalnej

maksymalna nadziemna intensywnosc zabudowy

0.6

maksymalny udzial powierzchni zabudowy

30%

maksymalna wysokosc zabudowy

10.0 m

minimalny udzial powierzchni biologicznie czynnej

40%

geometria



plan <https://www.gov.pl/zagospodarowanieprzestrzenne/app/AktPlanowaniaPrzestrzennego/PL.ZIPPZP.10417/141305-POG/1POG>

strefa planistyczna PL.ZIPPZP.10417_141305-POG_1POG-207SZ_20260212T190005

identfier <https://www.gov.pl/zagospodarowanieprzestrzenne/app/StrefaPlanistyczna/PL.ZIPPZP.10417/141305-POG/1POG-207SZ/20260212T190005>

przestrzen nazw PL.ZIPPZP.10417/141305-POG

lokalny id 1POG-207SZ

wersja id 20260212T190005

poczatek wersji obiektu 2026-02-12T19:00:05

nazwa strefa wielofunkcyjna z zabudową zagrodową

oznaczenie 207SZ

symbol SZ

obowiazuje od 2026-02-07

obowiazuje do obecnie

status w opracowaniu
<https://inspire.ec.europa.eu/codelist/ProcessStepGeneralValue/elaboration>

charakter ustalenia ogólnie wiążące
<https://inspire.ec.europa.eu/codelist/RegulationNatureValue/generallyBinding>

profil podstawowy teren zabudowy zagrodowej
teren produkcji w gospodarstwach rolnych
teren akwakultury i obsługi rybactwa
teren komunikacji
teren zieleni urządzonej
teren ogrodów działkowych
teren infrastruktury technicznej

profil dodatkowy teren usług

maksymalna nadziemna intensywnosc zabudowy 0.6

maksymalny udzial powierzchni zabudowy 40%

maksymalna wysokosc zabudowy 12.0 m

minimalny udzial powierzchni biologicznie czynnej 30%

geometria



plan

<https://www.gov.pl/zagospodarowanieprzestrzenne/app/AktPlanowaniaPrzestrzennego/PL.ZIPPZP.10417/141305-POG/1POG>

strefa planistyczna

PL.ZIPPZP.10417_141305-POG_1POG-208SJ_20260302T105904

identyfier

<https://www.gov.pl/zagospodarowanieprzestrzenne/app/StrefaPlanistyczna/PL.ZIPPZP.10417/141305-POG/1POG-208SJ/20260302T105904>

przestrzen nazw

PL.ZIPPZP.10417/141305-POG

lokalny id

1POG-208SJ

wersja id

20260302T105904

początek wersji obiektu

2026-03-02T10:59:04

nazwa

strefa wielofunkcyjna z zabudową mieszkaniową jednorodzinną

oznaczenie

208SJ

symbol

SJ

obowiązuje od

2026-02-08

obowiązuje do

obecnie

status

w opracowaniu
<https://inspire.ec.europa.eu/codelist/ProcessStepGeneralValue/elaboration>

charakter ustalenia

ogólnie wiążące
<https://inspire.ec.europa.eu/codelist/RegulationNatureValue/generallyBinding>

profil podstawowy

teren zabudowy mieszkaniowej jednorodzinnej
teren usług
teren komunikacji
teren zieleni urządzonej
teren ogrodów działkowych
teren infrastruktury technicznej

maksymalna nadziemna intensywność zabudowy

0.6

maksymalny udział powierzchni zabudowy

30%

maksymalna wysokość zabudowy

10.0 m

minimalny udział powierzchni biologicznie czynnej

40%

geometria



plan

<https://www.gov.pl/zagospodarowanieprzestrzenne/app/AktPlanowaniaPrzestrzennego/PL.ZIPPZP.10417/141305-POG/1POG>

strefa planistyczna

PL.ZIPPZP.10417_141305-POG_1POG-208SZ_20260212T190010

identfier

<https://www.gov.pl/zagospodarowanieprzestrzenne/app/StrefaPlanistyczna/PL.ZIPPZP.10417/141305-POG/1POG-208SZ/20260212T190010>

przestrzen nazw

PL.ZIPPZP.10417/141305-POG

lokalny id

1POG-208SZ

wersja id

20260212T190010

poczatek wersji obiektu

2026-02-12T19:00:10

nazwa

strefa wielofunkcyjna z zabudową zagrodową

oznaczenie

208SZ

symbol

SZ

obowiazuje od

2026-02-07

obowiazuje do

obecnie

status

w opracowaniu
<https://inspire.ec.europa.eu/codelist/ProcessStepGeneralValue/elaboration>

charakter ustalenia

ogólnie wiążące
<https://inspire.ec.europa.eu/codelist/RegulationNatureValue/generallyBinding>

profil podstawowy

teren zabudowy zagrodowej
teren produkcji w gospodarstwach rolnych
teren akwakultury i obsługi rybactwa
teren komunikacji
teren zieleni urządzonej
teren ogrodów działkowych
teren infrastruktury technicznej

profil dodatkowy

teren usług

maksymalna nadziemna intensywnosc zabudowy

0.6

maksymalny udzial powierzchni zabudowy

40%

maksymalna wysokosc zabudowy

12.0 m

minimalny udzial powierzchni biologicznie czynnej

30%

geometria	
plan	https://www.gov.pl/zagospodarowanieprzestrzenne/app/AktPlanowaniaPrzestrzennego/PL.ZIPPZP.10417/141305-POG/1POG
strefa planistyczna	PL.ZIPPZP.10417_141305-POG_1POG-209SJ_20260302T105900
identyfier	https://www.gov.pl/zagospodarowanieprzestrzenne/app/StrefaPlanistyczna/PL.ZIPPZP.10417/141305-POG/1POG-209SJ/20260302T105900
przestrzen nazw	PL.ZIPPZP.10417/141305-POG
lokalny id	1POG-209SJ
wersja id	20260302T105900
poczatek wersji obiektu	2026-03-02T10:59
nazwa	strefa wielofunkcyjna z zabudową mieszkaniową jednorodzinną
oznaczenie	209SJ
symbol	SJ
obowiazuje od	2026-02-15
obowiazuje do	obecnie
status	w opracowaniu https://inspire.ec.europa.eu/codelist/ProcessStepGeneralValue/elaboration
charakter ustalenia	ogólnie wiążące https://inspire.ec.europa.eu/codelist/RegulationNatureValue/generallyBinding
profil podstawowy	teren zabudowy mieszkaniowej jednorodzinnej teren usług teren komunikacji teren zieleni urządzonej teren ogrodów działkowych teren infrastruktury technicznej
maksymalna nadziemna intensywnosc zabudowy	0.6
maksymalny udzial powierzchni zabudowy	30%
maksymalna wysokosc zabudowy	10.0 m
minimalny udzial powierzchni biologicznie czynnej	40%
geometria	



plan

<https://www.gov.pl/zagospodarowanieprzestrzenne/app/AktPlanowaniaPrzestrzennego/PL.ZIPPZP.10417/141305-POG/1POG>

strefa planistyczna

PL.ZIPPZP.10417_141305-POG_1POG-209SZ_20260212T190015

identyfier

<https://www.gov.pl/zagospodarowanieprzestrzenne/app/StrefaPlanistyczna/PL.ZIPPZP.10417/141305-POG/1POG-209SZ/20260212T190015>

przestrzen nazw

PL.ZIPPZP.10417/141305-POG

lokalny id

1POG-209SZ

wersja id

20260212T190015

początek wersji obiektu

2026-02-12T19:00:15

nazwa

strefa wielofunkcyjna z zabudową zagrodową

oznaczenie

209SZ

symbol

SZ

obowiązuje od

2026-02-14

obowiązuje do

obecnie

status

w opracowaniu
<https://inspire.ec.europa.eu/codelist/ProcessStepGeneralValue/elaboration>

charakter ustalenia

ogólnie wiążące
<https://inspire.ec.europa.eu/codelist/RegulationNatureValue/generallyBinding>

profil podstawowy

teren zabudowy zagrodowej
teren produkcji w gospodarstwach rolnych
teren akwakultury i obsługi rybactwa
teren komunikacji
teren zieleni urządzonej
teren ogrodów działkowych
teren infrastruktury technicznej

profil dodatkowy

teren usług

maksymalna nadziemna intensywność zabudowy

0.6

maksymalny udział powierzchni zabudowy

40%

maksymalna wysokość zabudowy

12.0 m

minimalny udział powierzchni biologicznie czynnej

30%

geometria	
plan	https://www.gov.pl/zagospodarowanieprzestrzenne/app/AktPlanowaniaPrzestrzennego/PL.ZIPPZP.10417/141305-POG/1POG
strefa planistyczna	PL.ZIPPZP.10417_141305-POG_1POG-210SJ_20260302T105848
identyfier	https://www.gov.pl/zagospodarowanieprzestrzenne/app/StrefaPlanistyczna/PL.ZIPPZP.10417/141305-POG/1POG-210SJ/20260302T105848
przestrzen nazw	PL.ZIPPZP.10417/141305-POG
lokalny id	1POG-210SJ
wersja id	20260302T105848
poczatek wersji obiektu	2026-03-02T10:58:48
nazwa	strefa wielofunkcyjna z zabudową mieszkaniową jednorodzinną
oznaczenie	210SJ
symbol	SJ
obowiazuje od	2026-02-08
obowiazuje do	obecnie
status	w opracowaniu https://inspire.ec.europa.eu/codelist/ProcessStepGeneralValue/elaboration
charakter ustalenia	ogólnie wiążące https://inspire.ec.europa.eu/codelist/RegulationNatureValue/generallyBinding
profil podstawowy	teren zabudowy mieszkaniowej jednorodzinnej teren usług teren komunikacji teren zieleni urządzonej teren ogrodów działkowych teren infrastruktury technicznej
maksymalna nadziemna intensywnosc zabudowy	0.6
maksymalny udzial powierzchni zabudowy	30%
maksymalna wysokosc zabudowy	10.0 m
minimalny udzial powierzchni biologicznie czynnej	40%
geometria	



plan

<https://www.gov.pl/zagospodarowanieprzestrzenne/app/AktPlanowaniaPrzestrzennego/PL.ZIPPZP.10417/141305-POG/1POG>

strefa planistyczna

PL.ZIPPZP.10417_141305-POG_1POG-210SZ_20260212T190020

identyfier

<https://www.gov.pl/zagospodarowanieprzestrzenne/app/StrefaPlanistyczna/PL.ZIPPZP.10417/141305-POG/1POG-210SZ/20260212T190020>

przestrzen nazw

PL.ZIPPZP.10417/141305-POG

lokalny id

1POG-210SZ

wersja id

20260212T190020

poczatek wersji obiektu

2026-02-12T19:00:20

nazwa

strefa wielofunkcyjna z zabudową zagrodową

oznaczenie

210SZ

symbol

SZ

obowiazuje od

2026-02-14

obowiazuje do

obecnie

status

w opracowaniu
<https://inspire.ec.europa.eu/codelist/ProcessStepGeneralValue/elaboration>

charakter ustalenia

ogólnie wiążące
<https://inspire.ec.europa.eu/codelist/RegulationNatureValue/generallyBinding>

profil podstawowy

teren zabudowy zagrodowej
 teren produkcji w gospodarstwach rolnych
 teren akwakultury i obsługi rybactwa
 teren komunikacji
 teren zieleni urządzonej
 teren ogrodów działkowych
 teren infrastruktury technicznej

maksymalna nadziemna intensywnosc zabudowy

0.6

maksymalny udzial powierzchni zabudowy

30%

maksymalna wysokosc zabudowy

12.0 m

minimalny udzial powierzchni biologicznie czynnej

40%

geometria



plan	https://www.gov.pl/zagospodarowanieprzestrzenne/app/AktPlanowaniaPrzestrzennego/PL.ZIPPZP.10417/141305-POG/1POG
------	---

strefa planistyczna	PL.ZIPPZP.10417_141305-POG_1POG-211SJ_20260302T105818
---------------------	---

identyfier	https://www.gov.pl/zagospodarowanieprzestrzenne/app/StrefaPlanistyczna/PL.ZIPPZP.10417/141305-POG/1POG-211SJ/20260302T105818
------------	---

przestrzen nazw	PL.ZIPPZP.10417/141305-POG
-----------------	----------------------------

lokalny id	1POG-211SJ
------------	------------

wersja id	20260302T105818
-----------	-----------------

poczatek wersji obiektu	2026-03-02T10:58:18
-------------------------	---------------------

nazwa	strefa wielofunkcyjna z zabudową mieszkaniową jednorodzinną
-------	---

oznaczenie	211SJ
------------	-------

symbol	SJ
--------	----

obowiazuje od	2026-02-08
---------------	------------

obowiazuje do	obecnie
---------------	---------

status	w opracowaniu https://inspire.ec.europa.eu/codelist/ProcessStepGeneralValue/elaboration
--------	--

charakter ustalenia	ogólnie wiążące https://inspire.ec.europa.eu/codelist/RegulationNatureValue/generallyBinding
---------------------	--

profil podstawowy	teren zabudowy mieszkaniowej jednorodzinnej teren usług teren komunikacji teren zieleni urządzonej teren ogrodów działkowych teren infrastruktury technicznej
-------------------	--

maksymalna nadziemna intensywnosc zabudowy	0.6
--	-----

maksymalny udzial powierzchni zabudowy	30%
--	-----

maksymalna wysokosc zabudowy	10.0 m
------------------------------	--------

minimalny udzial powierzchni biologicznie czynnej	40%
---	-----

geometria	
-----------	--



plan

<https://www.gov.pl/zagospodarowanieprzestrzenne/app/AktPlanowaniaPrzestrzennego/PL.ZIPPZP.10417/141305-POG/1POG>

strefa planistyczna

PL.ZIPPZP.10417_141305-POG_1POG-211SZ_20260212T190025

identyfier

<https://www.gov.pl/zagospodarowanieprzestrzenne/app/StrefaPlanistyczna/PL.ZIPPZP.10417/141305-POG/1POG-211SZ/20260212T190025>

przestrzen nazw

PL.ZIPPZP.10417/141305-POG

lokalny id

1POG-211SZ

wersja id

20260212T190025

poczatek wersji obiektu

2026-02-12T19:00:25

nazwa

strefa wielofunkcyjna z zabudową zagrodową

oznaczenie

211SZ

symbol

SZ

obowiazuje od

2026-02-07

obowiazuje do

obecnie

status

w opracowaniu
<https://inspire.ec.europa.eu/codelist/ProcessStepGeneralValue/elaboration>

charakter ustalenia

ogólnie wiążące
<https://inspire.ec.europa.eu/codelist/RegulationNatureValue/generallyBinding>

profil podstawowy

teren zabudowy zagrodowej
teren produkcji w gospodarstwach rolnych
teren akwakultury i obsługi rybactwa
teren komunikacji
teren zieleni urządzonej
teren ogrodów działkowych
teren infrastruktury technicznej

maksymalna nadziemna intensywnosc zabudowy

0.6

maksymalny udzial powierzchni zabudowy

30%

maksymalna wysokosc zabudowy

12.0 m

minimalny udzial powierzchni biologicznie czynnej

40%

geometria



plan <https://www.gov.pl/zagospodarowanieprzestrzenne/app/AktPlanowaniaPrzestrzennego/PL.ZIPPZP.10417/141305-POG/1POG>

strefa planistyczna PL.ZIPPZP.10417_141305-POG_1POG-212SJ_20260302T135531

identfier <https://www.gov.pl/zagospodarowanieprzestrzenne/app/StrefaPlanistyczna/PL.ZIPPZP.10417/141305-POG/1POG-212SJ/20260302T135531>

przestrzen nazw PL.ZIPPZP.10417/141305-POG

lokalny id 1POG-212SJ

wersja id 20260302T135531

poczatek wersji obiektu 2026-03-02T13:55:31

nazwa strefa wielofunkcyjna z zabudową mieszkaniową jednorodzinną

oznaczenie 212SJ

symbol SJ

obowiazuje od 2026-02-08

obowiazuje do obecnie

status w opracowaniu
<https://inspire.ec.europa.eu/codelist/ProcessStepGeneralValue/elaboration>

charakter ustalenia ogólnie wiążące
<https://inspire.ec.europa.eu/codelist/RegulationNatureValue/generallyBinding>

profil podstawowy teren zabudowy mieszkaniowej jednorodzinnej
teren usług
teren komunikacji
teren zieleni urządzonej
teren ogrodów działkowych
teren infrastruktury technicznej

profil dodatkowy teren zabudowy letniskowej lub rekreacji indywidualnej

maksymalna nadziemna intensywnosc zabudowy 0.6

maksymalny udzial powierzchni zabudowy 30%

maksymalna wysokosc zabudowy 10.0 m

minimalny udzial powierzchni biologicznie czynnej 40%

geometria



plan

<https://www.gov.pl/zagospodarowanieprzestrzenne/app/AktPlanowaniaPrzestrzennego/PL.ZIPPZP.10417/141305-POG/1POG>

strefa planistyczna

PL.ZIPPZP.10417_141305-POG_1POG-212SZ_20260212T190029

identyfier

<https://www.gov.pl/zagospodarowanieprzestrzenne/app/StrefaPlanistyczna/PL.ZIPPZP.10417/141305-POG/1POG-212SZ/20260212T190029>

przestrzen nazw

PL.ZIPPZP.10417/141305-POG

lokalny id

1POG-212SZ

wersja id

20260212T190029

poczatek wersji obiektu

2026-02-12T19:00:29

nazwa

strefa wielofunkcyjna z zabudową zagrodową

oznaczenie

212SZ

symbol

SZ

obowiazuje od

2026-02-07

obowiazuje do

obecnie

status

w opracowaniu
<https://inspire.ec.europa.eu/codelist/ProcessStepGeneralValue/elaboration>

charakter ustalenia

ogólnie wiążące
<https://inspire.ec.europa.eu/codelist/RegulationNatureValue/generallyBinding>

profil podstawowy

teren zabudowy zagrodowej
 teren produkcji w gospodarstwach rolnych
 teren akwakultury i obsługi rybactwa
 teren komunikacji
 teren zieleni urządzonej
 teren ogrodów działkowych
 teren infrastruktury technicznej

maksymalna nadziemna intensywnosc zabudowy

0.6

maksymalny udzial powierzchni zabudowy

30%

maksymalna wysokosc zabudowy

12.0 m

minimalny udzial powierzchni biologicznie czynnej

40%

geometria



plan	https://www.gov.pl/zagospodarowanieprzestrzenne/app/AktPlanowaniaPrzestrzennego/PL.ZIPPZP.10417/141305-POG/1POG
------	---

strefa planistyczna	PL.ZIPPZP.10417_141305-POG_1POG-213SJ_20260302T105807
---------------------	---

identifier	https://www.gov.pl/zagospodarowanieprzestrzenne/app/StrefaPlanistyczna/PL.ZIPPZP.10417/141305-POG/1POG-213SJ/20260302T105807
------------	---

przestrzen nazw	PL.ZIPPZP.10417/141305-POG
-----------------	----------------------------

lokalny id	1POG-213SJ
------------	------------

wersja id	20260302T105807
-----------	-----------------

początek wersji obiektu	2026-03-02T10:58:07
-------------------------	---------------------

nazwa	strefa wielofunkcyjna z zabudową mieszkaniową jednorodzinną
-------	---

oznaczenie	213SJ
------------	-------

symbol	SJ
--------	----

obowiązuje od	2026-02-08
---------------	------------

obowiązuje do	obecnie
---------------	---------

status	w opracowaniu https://inspire.ec.europa.eu/codelist/ProcessStepGeneralValue/elaboration
--------	--

charakter ustalenia	ogólnie wiążące https://inspire.ec.europa.eu/codelist/RegulationNatureValue/generallyBinding
---------------------	--

profil podstawowy	teren zabudowy mieszkaniowej jednorodzinnej teren usług teren komunikacji teren zieleni urządzonej teren ogrodów działkowych teren infrastruktury technicznej
-------------------	--

maksymalna nadziemna intensywność zabudowy	0.6
--	-----

maksymalny udział powierzchni zabudowy	30%
--	-----

maksymalna wysokość zabudowy	10.0 m
------------------------------	--------

minimalny udział powierzchni biologicznie czynnej	40%
---	-----

geometria	
-----------	--



plan <https://www.gov.pl/zagospodarowanieprzestrzenne/app/AktPlanowaniaPrzestrzennego/PL.ZIPPZP.10417/141305-POG/1POG>

strefa planistyczna PL.ZIPPZP.10417_141305-POG_1POG-213SZ_20260212T190034

identyfier <https://www.gov.pl/zagospodarowanieprzestrzenne/app/StrefaPlanistyczna/PL.ZIPPZP.10417/141305-POG/1POG-213SZ/20260212T190034>

przestrzen nazw PL.ZIPPZP.10417/141305-POG

lokalny id 1POG-213SZ

wersja id 20260212T190034

poczatek wersji obiektu 2026-02-12T19:00:34

nazwa strefa wielofunkcyjna z zabudową zagrodową

oznaczenie 213SZ

symbol SZ

obowiazuje od 2026-02-07

obowiazuje do obecnie

status w opracowaniu
<https://inspire.ec.europa.eu/codelist/ProcessStepGeneralValue/elaboration>

charakter ustalenia ogólnie wiążące
<https://inspire.ec.europa.eu/codelist/RegulationNatureValue/generallyBinding>

profil podstawowy teren zabudowy zagrodowej
teren produkcji w gospodarstwach rolnych
teren akwakultury i obsługi rybactwa
teren komunikacji
teren zieleni urządzonej
teren ogrodów działkowych
teren infrastruktury technicznej

maksymalna nadziemna intensywnosc zabudowy 0.6

maksymalny udzial powierzchni zabudowy 30%

maksymalna wysokosc zabudowy 12.0 m

minimalny udzial powierzchni biologicznie czynnej 40%

geometria



plan

<https://www.gov.pl/zagospodarowanieprzestrzenne/app/AktPlanowaniaPrzestrzennego/PL.ZIPPZP.10417/141305-POG/1POG>

strefa planistyczna

PL.ZIPPZP.10417_141305-POG_1POG-214SJ_20260302T105757

identyfier

<https://www.gov.pl/zagospodarowanieprzestrzenne/app/StrefaPlanistyczna/PL.ZIPPZP.10417/141305-POG/1POG-214SJ/20260302T105757>

przestrzen nazw

PL.ZIPPZP.10417/141305-POG

lokalny id

1POG-214SJ

wersja id

20260302T105757

poczatek wersji obiektu

2026-03-02T10:57:57

nazwa

strefa wielofunkcyjna z zabudową mieszkaniową jednorodzinną

oznaczenie

214SJ

symbol

SJ

obowiazuje od

2026-02-08

obowiazuje do

obecnie

status

w opracowaniu
<https://inspire.ec.europa.eu/codelist/ProcessStepGeneralValue/elaboration>

charakter ustalenia

ogólnie wiążące
<https://inspire.ec.europa.eu/codelist/RegulationNatureValue/generallyBinding>

profil podstawowy

teren zabudowy mieszkaniowej jednorodzinnej
 teren usług
 teren komunikacji
 teren zieleni urządzonej
 teren ogrodów działkowych
 teren infrastruktury technicznej

maksymalna nadziemna intensywnosc zabudowy

0.6

maksymalny udzial powierzchni zabudowy

30%

maksymalna wysokosc zabudowy

10.0 m

minimalny udzial powierzchni biologicznie czynnej

40%

geometria



plan

<https://www.gov.pl/zagospodarowanieprzestrzenne/app/AktPlanowaniaPrzestrzennego/PL.ZIPPZP.10417/141305-POG/1POG>

strefa planistyczna

PL.ZIPPZP.10417_141305-POG_1POG-214SZ_20260212T190050

identyfier

<https://www.gov.pl/zagospodarowanieprzestrzenne/app/StrefaPlanistyczna/PL.ZIPPZP.10417/141305-POG/1POG-214SZ/20260212T190050>

przestrzen nazw

PL.ZIPPZP.10417/141305-POG

lokalny id

1POG-214SZ

wersja id

20260212T190050

poczatek wersji obiektu

2026-02-12T19:00:50

nazwa

strefa wielofunkcyjna z zabudową zagrodową

oznaczenie

214SZ

symbol

SZ

obowiazuje od

2026-02-07

obowiazuje do

obecnie

status

w opracowaniu
<https://inspire.ec.europa.eu/codelist/ProcessStepGeneralValue/elaboration>

charakter ustalenia

ogólnie wiążące
<https://inspire.ec.europa.eu/codelist/RegulationNatureValue/generallyBinding>

profil podstawowy

teren zabudowy zagrodowej
teren produkcji w gospodarstwach rolnych
teren akwakultury i obsługi rybactwa
teren komunikacji
teren zieleni urządzonej
teren ogrodów działkowych
teren infrastruktury technicznej

maksymalna nadziemna intensywnosc zabudowy

0.6

maksymalny udzial powierzchni zabudowy

30%

maksymalna wysokosc zabudowy

12.0 m

minimalny udzial powierzchni biologicznie czynnej

40%

geometria



plan

<https://www.gov.pl/zagospodarowanieprzestrzenne/app/AktPlanowaniaPrzestrzennego/PL.ZIPPZP.10417/141305-POG/1POG>

strefa planistyczna

PL.ZIPPZP.10417_141305-POG_1POG-215SJ_20260302T105752

identyfier

<https://www.gov.pl/zagospodarowanieprzestrzenne/app/StrefaPlanistyczna/PL.ZIPPZP.10417/141305-POG/1POG-215SJ/20260302T105752>

przestrzen nazw

PL.ZIPPZP.10417/141305-POG

lokalny id

1POG-215SJ

wersja id

20260302T105752

poczatek wersji obiektu

2026-03-02T10:57:52

nazwa

strefa wielofunkcyjna z zabudową mieszkaniową jednorodzinną

oznaczenie

215SJ

symbol

SJ

obowiazuje od

2026-02-08

obowiazuje do

obecnie

status

w opracowaniu
<https://inspire.ec.europa.eu/codelist/ProcessStepGeneralValue/elaboration>

charakter ustalenia

ogólnie wiążące
<https://inspire.ec.europa.eu/codelist/RegulationNatureValue/generallyBinding>

profil podstawowy

teren zabudowy mieszkaniowej jednorodzinnej
teren usług
teren komunikacji
teren zieleni urządzonej
teren ogrodów działkowych
teren infrastruktury technicznej

profil dodatkowy

teren zabudowy lotniskowej lub rekreacji indywidualnej

maksymalna nadziemna intensywnosc zabudowy

0.6

maksymalny udzial powierzchni zabudowy

30%

maksymalna wysokosc zabudowy

10.0 m

minimalny udzial powierzchni biologicznie czynnej

40%

geometria



plan <https://www.gov.pl/zagospodarowanieprzestrzenne/app/AktPlanowaniaPrzestrzennego/PL.ZIPPZP.10417/141305-POG/1POG>

strefa planistyczna PL.ZIPPZP.10417_141305-POG_1POG-215SZ_20260212T190056

identyfier <https://www.gov.pl/zagospodarowanieprzestrzenne/app/StrefaPlanistyczna/PL.ZIPPZP.10417/141305-POG/1POG-215SZ/20260212T190056>

przestrzen nazw PL.ZIPPZP.10417/141305-POG

lokalny id 1POG-215SZ

wersja id 20260212T190056

poczatek wersji obiektu 2026-02-12T19:00:56

nazwa strefa wielofunkcyjna z zabudową zagrodową

oznaczenie 215SZ

symbol SZ

obowiazuje od 2026-02-07

obowiazuje do obecnie

status w opracowaniu
<https://inspire.ec.europa.eu/codelist/ProcessStepGeneralValue/elaboration>

charakter ustalenia ogólnie wiążące
<https://inspire.ec.europa.eu/codelist/RegulationNatureValue/generallyBinding>

profil podstawowy teren zabudowy zagrodowej
teren produkcji w gospodarstwach rolnych
teren akwakultury i obsługi rybactwa
teren komunikacji
teren zieleni urządzonej
teren ogrodów działkowych
teren infrastruktury technicznej

maksymalna nadziemna intensywnosc zabudowy 0.6

maksymalny udzial powierzchni zabudowy 30%

maksymalna wysokosc zabudowy 12.0 m

minimalny udzial powierzchni biologicznie czynnej 40%

geometria



plan <https://www.gov.pl/zagospodarowanieprzestrzenne/app/AktPlanowaniaPrzestrzennego/PL.ZIPPZP.10417/141305-POG/1POG>

strefa planistyczna PL.ZIPPZP.10417_141305-POG_1POG-216SJ_20260302T105735

identyfier <https://www.gov.pl/zagospodarowanieprzestrzenne/app/StrefaPlanistyczna/PL.ZIPPZP.10417/141305-POG/1POG-216SJ/20260302T105735>

przestrzen nazw PL.ZIPPZP.10417/141305-POG

lokalny id 1POG-216SJ

wersja id 20260302T105735

poczatek wersji obiektu 2026-03-02T10:57:35

nazwa strefa wielofunkcyjna z zabudową mieszkaniową jednorodzinną

oznaczenie 216SJ

symbol SJ

obowiazuje od 2026-02-08

obowiazuje do obecnie

status w opracowaniu
<https://inspire.ec.europa.eu/codelist/ProcessStepGeneralValue/elaboration>

charakter ustalenia ogólnie wiążące
<https://inspire.ec.europa.eu/codelist/RegulationNatureValue/generallyBinding>

profil podstawowy teren zabudowy mieszkaniowej jednorodzinnej
teren usług
teren komunikacji
teren zieleni urządzonej
teren ogrodów działkowych
teren infrastruktury technicznej

maksymalna nadziemna intensywnosc zabudowy 0.6

maksymalny udzial powierzchni zabudowy 30%

maksymalna wysokosc zabudowy 10.0 m

minimalny udzial powierzchni biologicznie czynnej 40%

geometria



plan <https://www.gov.pl/zagospodarowanieprzestrzenne/app/AktPlanowaniaPrzestrzennego/PL.ZIPPZP.10417/141305-POG/1POG>

strefa planistyczna PL.ZIPPZP.10417_141305-POG_1POG-216SZ_20260212T190100

identyfier <https://www.gov.pl/zagospodarowanieprzestrzenne/app/StrefaPlanistyczna/PL.ZIPPZP.10417/141305-POG/1POG-216SZ/20260212T190100>

przestrzen nazw PL.ZIPPZP.10417/141305-POG

lokalny id 1POG-216SZ

wersja id 20260212T190100

poczatek wersji obiektu 2026-02-12T19:01

nazwa strefa wielofunkcyjna z zabudową zagrodową

oznaczenie 216SZ

symbol SZ

obowiazuje od 2026-02-07

obowiazuje do obecnie

status w opracowaniu
<https://inspire.ec.europa.eu/codelist/ProcessStepGeneralValue/elaboration>

charakter ustalenia ogólnie wiążące
<https://inspire.ec.europa.eu/codelist/RegulationNatureValue/generallyBinding>

profil podstawowy teren zabudowy zagrodowej
teren produkcji w gospodarstwach rolnych
teren akwakultury i obsługi rybactwa
teren komunikacji
teren zieleni urządzonej
teren ogrodów działkowych
teren infrastruktury technicznej

maksymalna nadziemna intensywnosc zabudowy 0.6

maksymalny udzial powierzchni zabudowy 30%

maksymalna wysokosc zabudowy 12.0 m

minimalny udzial powierzchni biologicznie czynnej 40%

geometria



plan

<https://www.gov.pl/zagospodarowanieprzestrzenne/app/AktPlanowaniaPrzestrzennego/PL.ZIPPZP.10417/141305-POG/1POG>

strefa planistyczna

PL.ZIPPZP.10417_141305-POG_1POG-217SJ_20260302T105726

identyfier

<https://www.gov.pl/zagospodarowanieprzestrzenne/app/StrefaPlanistyczna/PL.ZIPPZP.10417/141305-POG/1POG-217SJ/20260302T105726>

przestrzen nazw

PL.ZIPPZP.10417/141305-POG

lokalny id

1POG-217SJ

wersja id

20260302T105726

początek wersji obiektu

2026-03-02T10:57:26

nazwa

strefa wielofunkcyjna z zabudową mieszkaniową jednorodzinną

oznaczenie

217SJ

symbol

SJ

obowiązuje od

2026-02-08

obowiązuje do

obecnie

status

w opracowaniu
<https://inspire.ec.europa.eu/codelist/ProcessStepGeneralValue/elaboration>

charakter ustalenia

ogólnie wiążące
<https://inspire.ec.europa.eu/codelist/RegulationNatureValue/generallyBinding>

profil podstawowy

teren zabudowy mieszkaniowej jednorodzinnej
teren usług
teren komunikacji
teren zieleni urządzonej
teren ogrodów działkowych
teren infrastruktury technicznej

maksymalna nadziemna intensywność zabudowy

0.6

maksymalny udział powierzchni zabudowy

30%

maksymalna wysokość zabudowy

10.0 m

minimalny udział powierzchni biologicznie czynnej

40%

geometria



plan

<https://www.gov.pl/zagospodarowanieprzestrzenne/app/AktPlanowaniaPrzestrzennego/PL.ZIPPZP.10417/141305-POG/1POG>

strefa planistyczna

PL.ZIPPZP.10417_141305-POG_1POG-217SZ_20260212T190105

identyfier

<https://www.gov.pl/zagospodarowanieprzestrzenne/app/StrefaPlanistyczna/PL.ZIPPZP.10417/141305-POG/1POG-217SZ/20260212T190105>

przestrzen nazw

PL.ZIPPZP.10417/141305-POG

lokalny id

1POG-217SZ

wersja id

20260212T190105

poczatek wersji obiektu

2026-02-12T19:01:05

nazwa

strefa wielofunkcyjna z zabudową zagrodową

oznaczenie

217SZ

symbol

SZ

obowiazuje od

2026-02-14

obowiazuje do

obecnie

status

w opracowaniu
<https://inspire.ec.europa.eu/codelist/ProcessStepGeneralValue/elaboration>

charakter ustalenia

ogólnie wiążące
<https://inspire.ec.europa.eu/codelist/RegulationNatureValue/generallyBinding>

profil podstawowy

teren zabudowy zagrodowej
 teren produkcji w gospodarstwach rolnych
 teren akwakultury i obsługi rybactwa
 teren komunikacji
 teren zieleni urządzonej
 teren ogrodów działkowych
 teren infrastruktury technicznej

profil dodatkowy

teren usług

maksymalna nadziemna intensywnosc zabudowy

0.6

maksymalny udzial powierzchni zabudowy

30%

maksymalna wysokosc zabudowy

12.0 m

minimalny udzial powierzchni biologicznie czynnej

40%

geometria



plan

<https://www.gov.pl/zagospodarowanieprzestrzenne/app/AktPlanowaniaPrzestrzennego/PL.ZIPPZP.10417/141305-POG/1POG>

strefa planistyczna

PL.ZIPPZP.10417_141305-POG_1POG-218SJ_20260302T105721

identyfier

<https://www.gov.pl/zagospodarowanieprzestrzenne/app/StrefaPlanistyczna/PL.ZIPPZP.10417/141305-POG/1POG-218SJ/20260302T105721>

przestrzen nazw

PL.ZIPPZP.10417/141305-POG

lokalny id

1POG-218SJ

wersja id

20260302T105721

początek wersji obiektu

2026-03-02T10:57:21

nazwa

strefa wielofunkcyjna z zabudową mieszkaniową jednorodzinną

oznaczenie

218SJ

symbol

SJ

obowiązuje od

2026-02-08

obowiązuje do

obecnie

status

w opracowaniu
<https://inspire.ec.europa.eu/codelist/ProcessStepGeneralValue/elaboration>

charakter ustalenia

ogólnie wiążące
<https://inspire.ec.europa.eu/codelist/RegulationNatureValue/generallyBinding>

profil podstawowy

teren zabudowy mieszkaniowej jednorodzinnej
teren usług
teren komunikacji
teren zieleni urządzonej
teren ogrodów działkowych
teren infrastruktury technicznej

profil dodatkowy

teren zabudowy letniskowej lub rekreacji indywidualnej
teren zieleni naturalnej

maksymalna nadziemna intensywność zabudowy

0.6

maksymalny udział powierzchni zabudowy

30%

maksymalna wysokość zabudowy

10.0 m

minimalny udział powierzchni biologicznie czynnej

40%

geometria



plan

<https://www.gov.pl/zagospodarowanieprzestrzenne/app/AktPlanowaniaPrzestrzennego/PL.ZIPPZP.10417/141305-POG/1POG>

strefa planistyczna

PL.ZIPPZP.10417_141305-POG_1POG-218SZ_20260212T190110

identyfier

<https://www.gov.pl/zagospodarowanieprzestrzenne/app/StrefaPlanistyczna/PL.ZIPPZP.10417/141305-POG/1POG-218SZ/20260212T190110>

przestrzen nazw

PL.ZIPPZP.10417/141305-POG

lokalny id

1POG-218SZ

wersja id

20260212T190110

początek wersji obiektu

2026-02-12T19:01:10

nazwa

strefa wielofunkcyjna z zabudową zagrodową

oznaczenie

218SZ

symbol

SZ

obowiązuje od

2026-02-07

obowiązuje do

obecnie

status

w opracowaniu
<https://inspire.ec.europa.eu/codelist/ProcessStepGeneralValue/elaboration>

charakter ustalenia

ogólnie wiążące
<https://inspire.ec.europa.eu/codelist/RegulationNatureValue/generallyBinding>

profil podstawowy

teren zabudowy zagrodowej
teren produkcji w gospodarstwach rolnych
teren akwakultury i obsługi rybactwa
teren komunikacji
teren zieleni urządzonej
teren ogrodów działkowych
teren infrastruktury technicznej

profil dodatkowy

teren usług

maksymalna nadziemna
intensywność zabudowy

0.6

maksymalny udział powierzchni
zabudowy

30%

maksymalna wysokość zabudowy

12.0 m

minimalny udział powierzchni
biologicznie czynnej

40%

geometria



plan

<https://www.gov.pl/zagospodarowanieprzestrzenne/app/AktPlanowaniaPrzestrzennego/PL.ZIPPZP.10417/141305-POG/1POG>

strefa planistyczna

PL.ZIPPZP.10417_141305-POG_1POG-219SJ_20260302T105714

identyfier

<https://www.gov.pl/zagospodarowanieprzestrzenne/app/StrefaPlanistyczna/PL.ZIPPZP.10417/141305-POG/1POG-219SJ/20260302T105714>

przestrzen nazw

PL.ZIPPZP.10417/141305-POG

lokalny id

1POG-219SJ

wersja id

20260302T105714

początek wersji obiektu

2026-03-02T10:57:14

nazwa

strefa wielofunkcyjna z zabudową mieszkaniową jednorodzinną

oznaczenie

219SJ

symbol

SJ

obowiązuje od

2026-02-08

obowiązuje do

obecnie

status

w opracowaniu
<https://inspire.ec.europa.eu/codelist/ProcessStepGeneralValue/elaboration>

charakter ustalenia

ogólnie wiążące
<https://inspire.ec.europa.eu/codelist/RegulationNatureValue/generallyBinding>

profil podstawowy

teren zabudowy mieszkaniowej jednorodzinnej
teren usług
teren komunikacji
teren zieleni urządzonej
teren ogrodów działkowych
teren infrastruktury technicznej

profil dodatkowy

teren zabudowy letniskowej lub rekreacji indywidualnej

maksymalna nadziemna intensywność zabudowy

0.6

maksymalny udział powierzchni zabudowy

30%

maksymalna wysokość zabudowy

10.0 m

minimalny udział powierzchni biologicznie czynnej

40%

geometria



plan

<https://www.gov.pl/zagospodarowanieprzestrzenne/app/AktPlanowaniaPrzestrzennego/PL.ZIPPZP.10417/141305-POG/1POG>

strefa planistyczna

PL.ZIPPZP.10417_141305-POG_1POG-219SZ_20260212T190130

identyfier

<https://www.gov.pl/zagospodarowanieprzestrzenne/app/StrefaPlanistyczna/PL.ZIPPZP.10417/141305-POG/1POG-219SZ/20260212T190130>

przestrzen nazw

PL.ZIPPZP.10417/141305-POG

lokalny id

1POG-219SZ

wersja id

20260212T190130

początek wersji obiektu

2026-02-12T19:01:30

nazwa

strefa wielofunkcyjna z zabudową zagrodową

oznaczenie

219SZ

symbol

SZ

obowiązuje od

2026-02-14

obowiązuje do

obecnie

status

w opracowaniu
<https://inspire.ec.europa.eu/codelist/ProcessStepGeneralValue/elaboration>

charakter ustalenia

ogólnie wiążące
<https://inspire.ec.europa.eu/codelist/RegulationNatureValue/generallyBinding>

profil podstawowy

teren zabudowy zagrodowej
teren produkcji w gospodarstwach rolnych
teren akwakultury i obsługi rybactwa
teren komunikacji
teren zieleni urządzonej
teren ogrodów działkowych
teren infrastruktury technicznej

profil dodatkowy

teren usług

maksymalna nadziemna intensywność zabudowy

0.6

maksymalny udział powierzchni zabudowy

40%

maksymalna wysokość zabudowy

12.0 m

minimalny udział powierzchni biologicznie czynnej

30%

geometria



plan

<https://www.gov.pl/zagospodarowanieprzestrzenne/app/AktPlanowaniaPrzestrzennego/PL.ZIPPZP.10417/141305-POG/1POG>

strefa planistyczna

PL.ZIPPZP.10417_141305-POG_1POG-220SJ_20260302T105704

identyfier

<https://www.gov.pl/zagospodarowanieprzestrzenne/app/StrefaPlanistyczna/PL.ZIPPZP.10417/141305-POG/1POG-220SJ/20260302T105704>

przestrzen nazw

PL.ZIPPZP.10417/141305-POG

lokalny id

1POG-220SJ

wersja id

20260302T105704

początek wersji obiektu

2026-03-02T10:57:04

nazwa

strefa wielofunkcyjna z zabudową mieszkaniową jednorodzinną

oznaczenie

220SJ

symbol

SJ

obowiązuje od

2026-02-08

obowiązuje do

obecnie

status

w opracowaniu
<https://inspire.ec.europa.eu/codelist/ProcessStepGeneralValue/elaboration>

charakter ustalenia

ogólnie wiążące
<https://inspire.ec.europa.eu/codelist/RegulationNatureValue/generallyBinding>

profil podstawowy

teren zabudowy mieszkaniowej jednorodzinnej
teren usług
teren komunikacji
teren zieleni urządzonej
teren ogrodów działkowych
teren infrastruktury technicznej

maksymalna nadziemna intensywność zabudowy

0.6

maksymalny udział powierzchni zabudowy

30%

maksymalna wysokość zabudowy

10.0 m

minimalny udział powierzchni biologicznie czynnej

40%

geometria



plan

<https://www.gov.pl/zagospodarowanieprzestrzenne/app/AktPlanowaniaPrzestrzennego/PL.ZIPPZP.10417/141305-POG/1POG>

strefa planistyczna

PL.ZIPPZP.10417_141305-POG_1POG-220SZ_20260212T190135

identyfier

<https://www.gov.pl/zagospodarowanieprzestrzenne/app/StrefaPlanistyczna/PL.ZIPPZP.10417/141305-POG/1POG-220SZ/20260212T190135>

przestrzen nazw

PL.ZIPPZP.10417/141305-POG

lokalny id

1POG-220SZ

wersja id

20260212T190135

poczatek wersji obiektu

2026-02-12T19:01:35

nazwa

strefa wielofunkcyjna z zabudową zagrodową

oznaczenie

220SZ

symbol

SZ

obowiazuje od

2026-02-07

obowiazuje do

obecnie

status

w opracowaniu
<https://inspire.ec.europa.eu/codelist/ProcessStepGeneralValue/elaboration>

charakter ustalenia

ogólnie wiążące
<https://inspire.ec.europa.eu/codelist/RegulationNatureValue/generallyBinding>

profil podstawowy

teren zabudowy zagrodowej
teren produkcji w gospodarstwach rolnych
teren akwakultury i obsługi rybactwa
teren komunikacji
teren zieleni urządzonej
teren ogrodów działkowych
teren infrastruktury technicznej

profil dodatkowy

teren usług

maksymalna nadziemna intensywnosc zabudowy

0.6

maksymalny udzial powierzchni zabudowy

40%

maksymalna wysokosc zabudowy

12.0 m

minimalny udzial powierzchni biologicznie czynnej

30%

geometria



plan

<https://www.gov.pl/zagospodarowanieprzestrzenne/app/AktPlanowaniaPrzestrzennego/PL.ZIPPZP.10417/141305-POG/1POG>

strefa planistyczna

PL.ZIPPZP.10417_141305-POG_1POG-221SJ_20260302T105659

identyfier

<https://www.gov.pl/zagospodarowanieprzestrzenne/app/StrefaPlanistyczna/PL.ZIPPZP.10417/141305-POG/1POG-221SJ/20260302T105659>

przestrzen nazw

PL.ZIPPZP.10417/141305-POG

lokalny id

1POG-221SJ

wersja id

20260302T105659

początek wersji obiektu

2026-03-02T10:56:59

nazwa

strefa wielofunkcyjna z zabudową mieszkaniową jednorodzinną

oznaczenie

221SJ

symbol

SJ

obowiązuje od

2026-02-08

obowiązuje do

obecnie

status

w opracowaniu
<https://inspire.ec.europa.eu/codelist/ProcessStepGeneralValue/elaboration>

charakter ustalenia

ogólnie wiążące
<https://inspire.ec.europa.eu/codelist/RegulationNatureValue/generallyBinding>

profil podstawowy

teren zabudowy mieszkaniowej jednorodzinnej
teren usług
teren komunikacji
teren zieleni urządzonej
teren ogrodów działkowych
teren infrastruktury technicznej

maksymalna nadziemna intensywność zabudowy

0.6

maksymalny udział powierzchni zabudowy

30%

maksymalna wysokość zabudowy

10.0 m

minimalny udział powierzchni biologicznie czynnej

40%

geometria



plan <https://www.gov.pl/zagospodarowanieprzestrzenne/app/AktPlanowaniaPrzestrzennego/PL.ZIPPZP.10417/141305-POG/1POG>

strefa planistyczna PL.ZIPPZP.10417_141305-POG_1POG-221SZ_20260212T190139

identfier <https://www.gov.pl/zagospodarowanieprzestrzenne/app/StrefaPlanistyczna/PL.ZIPPZP.10417/141305-POG/1POG-221SZ/20260212T190139>

przestrzen nazw PL.ZIPPZP.10417/141305-POG

lokalny id 1POG-221SZ

wersja id 20260212T190139

poczatek wersji obiektu 2026-02-12T19:01:39

nazwa strefa wielofunkcyjna z zabudową zagrodową

oznaczenie 221SZ

symbol SZ

obowiazuje od 2026-02-07

obowiazuje do obecnie

status w opracowaniu
<https://inspire.ec.europa.eu/codelist/ProcessStepGeneralValue/elaboration>

charakter ustalenia ogólnie wiążące
<https://inspire.ec.europa.eu/codelist/RegulationNatureValue/generallyBinding>

profil podstawowy teren zabudowy zagrodowej
teren produkcji w gospodarstwach rolnych
teren akwakultury i obsługi rybactwa
teren komunikacji
teren zieleni urządzonej
teren ogrodów działkowych
teren infrastruktury technicznej

profil dodatkowy teren usług

maksymalna nadziemna intensywnosc zabudowy 0.6

maksymalny udzial powierzchni zabudowy 40%

maksymalna wysokosc zabudowy 12.0 m

minimalny udzial powierzchni biologicznie czynnej 30%

geometria



plan

<https://www.gov.pl/zagospodarowanieprzestrzenne/app/AktPlanowaniaPrzestrzennego/PL.ZIPPZP.10417/141305-POG/1POG>

strefa planistyczna

PL.ZIPPZP.10417_141305-POG_1POG-222SJ_20260302T105654

identyfier

<https://www.gov.pl/zagospodarowanieprzestrzenne/app/StrefaPlanistyczna/PL.ZIPPZP.10417/141305-POG/1POG-222SJ/20260302T105654>

przestrzen nazw

PL.ZIPPZP.10417/141305-POG

lokalny id

1POG-222SJ

wersja id

20260302T105654

początek wersji obiektu

2026-03-02T10:56:54

nazwa

strefa wielofunkcyjna z zabudową mieszkaniową jednorodzinną

oznaczenie

222SJ

symbol

SJ

obowiązuje od

2026-02-11

obowiązuje do

obecnie

status

w opracowaniu
<https://inspire.ec.europa.eu/codelist/ProcessStepGeneralValue/elaboration>

charakter ustalenia

ogólnie wiążące
<https://inspire.ec.europa.eu/codelist/RegulationNatureValue/generallyBinding>

profil podstawowy

teren zabudowy mieszkaniowej jednorodzinnej
teren usług
teren komunikacji
teren zieleni urządzonej
teren ogrodów działkowych
teren infrastruktury technicznej

maksymalna nadziemna intensywność zabudowy

0.6

maksymalny udział powierzchni zabudowy

30%

maksymalna wysokość zabudowy

10.0 m

minimalny udział powierzchni biologicznie czynnej

40%

geometria



plan

<https://www.gov.pl/zagospodarowanieprzestrzenne/app/AktPlanowaniaPrzestrzennego/PL.ZIPPZP.10417/141305-POG/1POG>

strefa planistyczna

PL.ZIPPZP.10417_141305-POG_1POG-222SZ_20260212T190148

identyfier

<https://www.gov.pl/zagospodarowanieprzestrzenne/app/StrefaPlanistyczna/PL.ZIPPZP.10417/141305-POG/1POG-222SZ/20260212T190148>

przestrzen nazw

PL.ZIPPZP.10417/141305-POG

lokalny id

1POG-222SZ

wersja id

20260212T190148

początek wersji obiektu

2026-02-12T19:01:48

nazwa

strefa wielofunkcyjna z zabudową zagrodową

oznaczenie

222SZ

symbol

SZ

obowiązuje od

2026-02-07

obowiązuje do

obecnie

status

w opracowaniu
<https://inspire.ec.europa.eu/codelist/ProcessStepGeneralValue/elaboration>

charakter ustalenia

ogólnie wiążące
<https://inspire.ec.europa.eu/codelist/RegulationNatureValue/generallyBinding>

profil podstawowy

teren zabudowy zagrodowej
teren produkcji w gospodarstwach rolnych
teren akwakultury i obsługi rybactwa
teren komunikacji
teren zieleni urządzonej
teren ogrodów działkowych
teren infrastruktury technicznej

maksymalna nadziemna intensywność zabudowy

0.6

maksymalny udział powierzchni zabudowy

30%

maksymalna wysokość zabudowy

12.0 m

minimalny udział powierzchni biologicznie czynnej

40%

geometria



plan

<https://www.gov.pl/zagospodarowanieprzestrzenne/app/AktPlanowaniaPrzestrzennego/PL.ZIPPZP.10417/141305-POG/1POG>

strefa planistyczna

PL.ZIPPZP.10417_141305-POG_1POG-223SJ_20260302T105645

identyfier

<https://www.gov.pl/zagospodarowanieprzestrzenne/app/StrefaPlanistyczna/PL.ZIPPZP.10417/141305-POG/1POG-223SJ/20260302T105645>

przestrzen nazw

PL.ZIPPZP.10417/141305-POG

lokalny id

1POG-223SJ

wersja id

20260302T105645

początek wersji obiektu

2026-03-02T10:56:45

nazwa

strefa wielofunkcyjna z zabudową mieszkaniową jednorodzinną

oznaczenie

223SJ

symbol

SJ

obowiązuje od

2026-02-08

obowiązuje do

obecnie

status

w opracowaniu
<https://inspire.ec.europa.eu/codelist/ProcessStepGeneralValue/elaboration>

charakter ustalenia

ogólnie wiążące
<https://inspire.ec.europa.eu/codelist/RegulationNatureValue/generallyBinding>

profil podstawowy

teren zabudowy mieszkaniowej jednorodzinnej
teren usług
teren komunikacji
teren zieleni urządzonej
teren ogrodów działkowych
teren infrastruktury technicznej

maksymalna nadziemna intensywność zabudowy

0.6

maksymalny udział powierzchni zabudowy

30%

maksymalna wysokość zabudowy

10.0 m

minimalny udział powierzchni biologicznie czynnej

40%

geometria



plan

<https://www.gov.pl/zagospodarowanieprzestrzenne/app/AktPlanowaniaPrzestrzennego/PL.ZIPPZP.10417/141305-POG/1POG>

strefa planistyczna

PL.ZIPPZP.10417_141305-POG_1POG-223SZ_20260212T190203

identyfier

<https://www.gov.pl/zagospodarowanieprzestrzenne/app/StrefaPlanistyczna/PL.ZIPPZP.10417/141305-POG/1POG-223SZ/20260212T190203>

przestrzen nazw

PL.ZIPPZP.10417/141305-POG

lokalny id

1POG-223SZ

wersja id

20260212T190203

poczatek wersji obiektu

2026-02-12T19:02:03

nazwa

strefa wielofunkcyjna z zabudową zagrodową

oznaczenie

223SZ

symbol

SZ

obowiazuje od

2026-02-14

obowiazuje do

obecnie

status

w opracowaniu
<https://inspire.ec.europa.eu/codelist/ProcessStepGeneralValue/elaboration>

charakter ustalenia

ogólnie wiążące
<https://inspire.ec.europa.eu/codelist/RegulationNatureValue/generallyBinding>

profil podstawowy

teren zabudowy zagrodowej
teren produkcji w gospodarstwach rolnych
teren akwakultury i obsługi rybactwa
teren komunikacji
teren zieleni urządzonej
teren ogrodów działkowych
teren infrastruktury technicznej

maksymalna nadziemna intensywnosc zabudowy

0.6

maksymalny udzial powierzchni zabudowy

40%

maksymalna wysokosc zabudowy

12.0 m

minimalny udzial powierzchni biologicznie czynnej

30%

geometria



plan

<https://www.gov.pl/zagospodarowanieprzestrzenne/app/AktPlanowaniaPrzestrzennego/PL.ZIPPZP.10417/141305-POG/1POG>

strefa planistyczna

PL.ZIPPZP.10417_141305-POG_1POG-224SJ_20260302T105636

identyfier

<https://www.gov.pl/zagospodarowanieprzestrzenne/app/StrefaPlanistyczna/PL.ZIPPZP.10417/141305-POG/1POG-224SJ/20260302T105636>

przestrzen nazw

PL.ZIPPZP.10417/141305-POG

lokalny id

1POG-224SJ

wersja id

20260302T105636

początek wersji obiektu

2026-03-02T10:56:36

nazwa

strefa wielofunkcyjna z zabudową mieszkaniową jednorodzinną

oznaczenie

224SJ

symbol

SJ

obowiązuje od

2026-02-08

obowiązuje do

obecnie

status

w opracowaniu
<https://inspire.ec.europa.eu/codelist/ProcessStepGeneralValue/elaboration>

charakter ustalenia

ogólnie wiążące
<https://inspire.ec.europa.eu/codelist/RegulationNatureValue/generallyBinding>

profil podstawowy

teren zabudowy mieszkaniowej jednorodzinnej
 teren usług
 teren komunikacji
 teren zieleni urządzonej
 teren ogrodów działkowych
 teren infrastruktury technicznej

maksymalna nadziemna intensywnosc zabudowy

0.6

maksymalny udział powierzchni zabudowy

30%

maksymalna wysokosc zabudowy

10.0 m

minimalny udział powierzchni biologicznie czynnej

40%

geometria



plan

<https://www.gov.pl/zagospodarowanieprzestrzenne/app/AktPlanowaniaPrzestrzennego/PL.ZIPPZP.10417/141305-POG/1POG>

strefa planistyczna

PL.ZIPPZP.10417_141305-POG_1POG-224SZ_20260212T190212

identyfier

<https://www.gov.pl/zagospodarowanieprzestrzenne/app/StrefaPlanistyczna/PL.ZIPPZP.10417/141305-POG/1POG-224SZ/20260212T190212>

przestrzen nazw

PL.ZIPPZP.10417/141305-POG

lokalny id

1POG-224SZ

wersja id

20260212T190212

poczatek wersji obiektu

2026-02-12T19:02:12

nazwa

strefa wielofunkcyjna z zabudową zagrodową

oznaczenie

224SZ

symbol

SZ

obowiazuje od

2026-02-07

obowiazuje do

obecnie

status

w opracowaniu
<https://inspire.ec.europa.eu/codelist/ProcessStepGeneralValue/elaboration>

charakter ustalenia

ogólnie wiążące
<https://inspire.ec.europa.eu/codelist/RegulationNatureValue/generallyBinding>

profil podstawowy

teren zabudowy zagrodowej
 teren produkcji w gospodarstwach rolnych
 teren akwakultury i obsługi rybactwa
 teren komunikacji
 teren zieleni urządzonej
 teren ogrodów działkowych
 teren infrastruktury technicznej

maksymalna nadziemna intensywnosc zabudowy

0.6

maksymalny udzial powierzchni zabudowy

40%

maksymalna wysokosc zabudowy

12.0 m

minimalny udzial powierzchni biologicznie czynnej

30%

geometria



plan	https://www.gov.pl/zagospodarowanieprzestrzenne/app/AktPlanowaniaPrzestrzennego/PL.ZIPPZP.10417/141305-POG/1POG
------	---

strefa planistyczna	PL.ZIPPZP.10417_141305-POG_1POG-225SJ_20260302T105626
---------------------	---

identifier	https://www.gov.pl/zagospodarowanieprzestrzenne/app/StrefaPlanistyczna/PL.ZIPPZP.10417/141305-POG/1POG-225SJ/20260302T105626
------------	---

przestrzen nazw	PL.ZIPPZP.10417/141305-POG
-----------------	----------------------------

lokalny id	1POG-225SJ
------------	------------

wersja id	20260302T105626
-----------	-----------------

poczatek wersji obiektu	2026-03-02T10:56:26
-------------------------	---------------------

nazwa	strefa wielofunkcyjna z zabudową mieszkaniową jednorodzinną
-------	---

oznaczenie	225SJ
------------	-------

symbol	SJ
--------	----

obowiazuje od	2026-02-08
---------------	------------

obowiazuje do	obecnie
---------------	---------

status	w opracowaniu https://inspire.ec.europa.eu/codelist/ProcessStepGeneralValue/elaboration
--------	--

charakter ustalenia	ogólnie wiążące https://inspire.ec.europa.eu/codelist/RegulationNatureValue/generallyBinding
---------------------	--

profil podstawowy	teren zabudowy mieszkaniowej jednorodzinnej teren usług teren komunikacji teren zieleni urządzonej teren ogrodów działkowych teren infrastruktury technicznej
-------------------	--

profil dodatkowy	teren zabudowy letniskowej lub rekreacji indywidualnej
------------------	--

maksymalna nadziemna intensywnosc zabudowy	0.6
--	-----

maksymalny udzial powierzchni zabudowy	30%
--	-----

maksymalna wysokosc zabudowy	10.0 m
------------------------------	--------

minimalny udzial powierzchni biologicznie czynnej	40%
---	-----

geometria	
-----------	--



plan

<https://www.gov.pl/zagospodarowanieprzestrzenne/app/AktPlanowaniaPrzestrzennego/PL.ZIPPZP.10417/141305-POG/1POG>

strefa planistyczna

PL.ZIPPZP.10417_141305-POG_1POG-225SZ_20260212T190216

identyfier

<https://www.gov.pl/zagospodarowanieprzestrzenne/app/StrefaPlanistyczna/PL.ZIPPZP.10417/141305-POG/1POG-225SZ/20260212T190216>

przestrzen nazw

PL.ZIPPZP.10417/141305-POG

lokalny id

1POG-225SZ

wersja id

20260212T190216

początek wersji obiektu

2026-02-12T19:02:16

nazwa

strefa wielofunkcyjna z zabudową zagrodową

oznaczenie

225SZ

symbol

SZ

obowiązuje od

2026-02-07

obowiązuje do

obecnie

status

w opracowaniu
<https://inspire.ec.europa.eu/codelist/ProcessStepGeneralValue/elaboration>

charakter ustalenia

ogólnie wiążące
<https://inspire.ec.europa.eu/codelist/RegulationNatureValue/generallyBinding>

profil podstawowy

teren zabudowy zagrodowej
teren produkcji w gospodarstwach rolnych
teren akwakultury i obsługi rybactwa
teren komunikacji
teren zieleni urządzonej
teren ogrodów działkowych
teren infrastruktury technicznej

maksymalna nadziemna intensywność zabudowy

0.6

maksymalny udział powierzchni zabudowy

30%

maksymalna wysokość zabudowy

12.0 m

minimalny udział powierzchni biologicznie czynnej

40%

geometria



plan

<https://www.gov.pl/zagospodarowanieprzestrzenne/app/AktPlanowaniaPrzestrzennego/PL.ZIPPZP.10417/141305-POG/1POG>

strefa planistyczna

PL.ZIPPZP.10417_141305-POG_1POG-226SZ_20260212T190221

identyfier

<https://www.gov.pl/zagospodarowanieprzestrzenne/app/StrefaPlanistyczna/PL.ZIPPZP.10417/141305-POG/1POG-226SZ/20260212T190221>

przestrzen nazw

PL.ZIPPZP.10417/141305-POG

lokalny id

1POG-226SZ

wersja id

20260212T190221

poczatek wersji obiektu

2026-02-12T19:02:21

nazwa

strefa wielofunkcyjna z zabudową zagrodową

oznaczenie

226SZ

symbol

SZ

obowiazuje od

2026-02-07

obowiazuje do

obecnie

status

w opracowaniu
<https://inspire.ec.europa.eu/codelist/ProcessStepGeneralValue/elaboration>

charakter ustalenia

ogólnie wiążące
<https://inspire.ec.europa.eu/codelist/RegulationNatureValue/generallyBinding>

profil podstawowy

teren zabudowy zagrodowej
teren produkcji w gospodarstwach rolnych
teren akwakultury i obsługi rybactwa
teren komunikacji
teren zieleni urządzonej
teren ogrodów działkowych
teren infrastruktury technicznej

maksymalna nadziemna intensywnosc zabudowy

0.6

maksymalny udzial powierzchni zabudowy

30%

maksymalna wysokosc zabudowy

12.0 m

minimalny udzial powierzchni biologicznie czynnej

40%

geometria



plan

<https://www.gov.pl/zagospodarowanieprzestrzenne/app/AktPlanowaniaPrzestrzennego/PL.ZIPPZP.10417/141305-POG/1POG>

strefa planistyczna

PL.ZIPPZP.10417_141305-POG_1POG-226SJ_20260302T105538

identyfier

<https://www.gov.pl/zagospodarowanieprzestrzenne/app/StrefaPlanistyczna/PL.ZIPPZP.10417/141305-POG/1POG-226SJ/20260302T105538>

przestrzen nazw

PL.ZIPPZP.10417/141305-POG

lokalny id

1POG-226SJ

wersja id

20260302T105538

poczatek wersji obiektu

2026-03-02T10:55:38

nazwa

strefa wielofunkcyjna z zabudową mieszkaniową jednorodzinną

oznaczenie

226SJ

symbol

SJ

obowiazuje od

2026-02-08

obowiazuje do

obecnie

status

w opracowaniu
<https://inspire.ec.europa.eu/codelist/ProcessStepGeneralValue/elaboration>

charakter ustalenia

ogólnie wiążące
<https://inspire.ec.europa.eu/codelist/RegulationNatureValue/generallyBinding>

profil podstawowy

teren zabudowy mieszkaniowej jednorodzinnej
teren usług
teren komunikacji
teren zieleni urządzonej
teren ogrodów działkowych
teren infrastruktury technicznej

maksymalna nadziemna intensywnosc zabudowy

0.6

maksymalny udzial powierzchni zabudowy

30%

maksymalna wysokosc zabudowy

10.0 m

minimalny udzial powierzchni biologicznie czynnej

40%

geometria



plan

<https://www.gov.pl/zagospodarowanieprzestrzenne/app/AktPlanowaniaPrzestrzennego/PL.ZIPPZP.10417/141305-POG/1POG>

strefa planistyczna

PL.ZIPPZP.10417_141305-POG_1POG-227SZ_20260212T190229

identyfier

<https://www.gov.pl/zagospodarowanieprzestrzenne/app/StrefaPlanistyczna/PL.ZIPPZP.10417/141305-POG/1POG-227SZ/20260212T190229>

przestrzen nazw

PL.ZIPPZP.10417/141305-POG

lokalny id

1POG-227SZ

wersja id

20260212T190229

poczatek wersji obiektu

2026-02-12T19:02:29

nazwa

strefa wielofunkcyjna z zabudową zagrodową

oznaczenie

227SZ

symbol

SZ

obowiazuje od

2026-02-07

obowiazuje do

obecnie

status

w opracowaniu
<https://inspire.ec.europa.eu/codelist/ProcessStepGeneralValue/elaboration>

charakter ustalenia

ogólnie wiążące
<https://inspire.ec.europa.eu/codelist/RegulationNatureValue/generallyBinding>

profil podstawowy

teren zabudowy zagrodowej
teren produkcji w gospodarstwach rolnych
teren akwakultury i obsługi rybactwa
teren komunikacji
teren zieleni urządzonej
teren ogrodów działkowych
teren infrastruktury technicznej

maksymalna nadziemna intensywnosc zabudowy

0.6

maksymalny udzial powierzchni zabudowy

30%

maksymalna wysokosc zabudowy

12.0 m

minimalny udzial powierzchni biologicznie czynnej

40%

geometria



plan

<https://www.gov.pl/zagospodarowanieprzestrzenne/app/AktPlanowaniaPrzestrzennego/PL.ZIPPZP.10417/141305-POG/1POG>

strefa planistyczna

PL.ZIPPZP.10417_141305-POG_1POG-227SJ_20260302T105534

identyfier

<https://www.gov.pl/zagospodarowanieprzestrzenne/app/StrefaPlanistyczna/PL.ZIPPZP.10417/141305-POG/1POG-227SJ/20260302T105534>

przestrzen nazw

PL.ZIPPZP.10417/141305-POG

lokalny id

1POG-227SJ

wersja id

20260302T105534

poczatek wersji obiektu

2026-03-02T10:55:34

nazwa

strefa wielofunkcyjna z zabudową mieszkaniową jednorodzinną

oznaczenie

227SJ

symbol

SJ

obowiazuje od

2026-02-15

obowiazuje do

obecnie

status

w opracowaniu
<https://inspire.ec.europa.eu/codelist/ProcessStepGeneralValue/elaboration>

charakter ustalenia

ogólnie wiążące
<https://inspire.ec.europa.eu/codelist/RegulationNatureValue/generallyBinding>

profil podstawowy

teren zabudowy mieszkaniowej jednorodzinnej
teren usług
teren komunikacji
teren zieleni urządzonej
teren ogrodów działkowych
teren infrastruktury technicznej

maksymalna nadziemna intensywnosc zabudowy

0.6

maksymalny udzial powierzchni zabudowy

30%

maksymalna wysokosc zabudowy

10.0 m

minimalny udzial powierzchni biologicznie czynnej

40%

geometria



plan

<https://www.gov.pl/zagospodarowanieprzestrzenne/app/AktPlanowaniaPrzestrzennego/PL.ZIPPZP.10417/141305-POG/1POG>

strefa planistyczna

PL.ZIPPZP.10417_141305-POG_1POG-228SZ_20260212T190233

identyfier

<https://www.gov.pl/zagospodarowanieprzestrzenne/app/StrefaPlanistyczna/PL.ZIPPZP.10417/141305-POG/1POG-228SZ/20260212T190233>

przestrzen nazw

PL.ZIPPZP.10417/141305-POG

lokalny id

1POG-228SZ

wersja id

20260212T190233

poczatek wersji obiektu

2026-02-12T19:02:33

nazwa

strefa wielofunkcyjna z zabudową zagrodową

oznaczenie

228SZ

symbol

SZ

obowiazuje od

2026-02-14

obowiazuje do

obecnie

status

w opracowaniu
<https://inspire.ec.europa.eu/codelist/ProcessStepGeneralValue/elaboration>

charakter ustalenia

ogólnie wiążące
<https://inspire.ec.europa.eu/codelist/RegulationNatureValue/generallyBinding>

profil podstawowy

teren zabudowy zagrodowej
teren produkcji w gospodarstwach rolnych
teren akwakultury i obsługi rybactwa
teren komunikacji
teren zieleni urządzonej
teren ogrodów działkowych
teren infrastruktury technicznej

maksymalna nadziemna intensywnosc zabudowy

0.6

maksymalny udzial powierzchni zabudowy

30%

maksymalna wysokosc zabudowy

12.0 m

minimalny udzial powierzchni biologicznie czynnej

40%

geometria



plan <https://www.gov.pl/zagospodarowanieprzestrzenne/app/AktPlanowaniaPrzestrzennego/PL.ZIPPZP.10417/141305-POG/1POG>

strefa planistyczna PL.ZIPPZP.10417_141305-POG_1POG-228SJ_20260302T105529

identyfier <https://www.gov.pl/zagospodarowanieprzestrzenne/app/StrefaPlanistyczna/PL.ZIPPZP.10417/141305-POG/1POG-228SJ/20260302T105529>

przestrzen nazw PL.ZIPPZP.10417/141305-POG

lokalny id 1POG-228SJ

wersja id 20260302T105529

poczatek wersji obiektu 2026-03-02T10:55:29

nazwa strefa wielofunkcyjna z zabudową mieszkaniową jednorodzinną

oznaczenie 228SJ

symbol SJ

obowiazuje od 2026-02-08

obowiazuje do obecnie

status w opracowaniu
<https://inspire.ec.europa.eu/codelist/ProcessStepGeneralValue/elaboration>

charakter ustalenia ogólnie wiążące
<https://inspire.ec.europa.eu/codelist/RegulationNatureValue/generallyBinding>

profil podstawowy teren zabudowy mieszkaniowej jednorodzinnej
teren usług
teren komunikacji
teren zieleni urządzonej
teren ogrodów działkowych
teren infrastruktury technicznej

maksymalna nadziemna intensywnosc zabudowy 0.6

maksymalny udzial powierzchni zabudowy 30%

maksymalna wysokosc zabudowy 10.0 m

minimalny udzial powierzchni biologicznie czynnej 40%

geometria



plan

<https://www.gov.pl/zagospodarowanieprzestrzenne/app/AktPlanowaniaPrzestrzennego/PL.ZIPPZP.10417/141305-POG/1POG>

strefa planistyczna

PL.ZIPPZP.10417_141305-POG_1POG-229SZ_20260212T190238

identyfier

<https://www.gov.pl/zagospodarowanieprzestrzenne/app/StrefaPlanistyczna/PL.ZIPPZP.10417/141305-POG/1POG-229SZ/20260212T190238>

przestrzen nazw

PL.ZIPPZP.10417/141305-POG

lokalny id

1POG-229SZ

wersja id

20260212T190238

poczatek wersji obiektu

2026-02-12T19:02:38

nazwa

strefa wielofunkcyjna z zabudową zagrodową

oznaczenie

229SZ

symbol

SZ

obowiazuje od

2026-02-14

obowiazuje do

obecnie

status

w opracowaniu
<https://inspire.ec.europa.eu/codelist/ProcessStepGeneralValue/elaboration>

charakter ustalenia

ogólnie wiążące
<https://inspire.ec.europa.eu/codelist/RegulationNatureValue/generallyBinding>

profil podstawowy

teren zabudowy zagrodowej
teren produkcji w gospodarstwach rolnych
teren akwakultury i obsługi rybactwa
teren komunikacji
teren zieleni urządzonej
teren ogrodów działkowych
teren infrastruktury technicznej

maksymalna nadziemna intensywnosc zabudowy

0.6

maksymalny udzial powierzchni zabudowy

30%

maksymalna wysokosc zabudowy

12.0 m

minimalny udzial powierzchni biologicznie czynnej

40%

geometria



plan

<https://www.gov.pl/zagospodarowanieprzestrzenne/app/AktPlanowaniaPrzestrzennego/PL.ZIPPZP.10417/141305-POG/1POG>

strefa planistyczna

PL.ZIPPZP.10417_141305-POG_1POG-229SJ_20260302T105521

identyfier

<https://www.gov.pl/zagospodarowanieprzestrzenne/app/StrefaPlanistyczna/PL.ZIPPZP.10417/141305-POG/1POG-229SJ/20260302T105521>

przestrzen nazw

PL.ZIPPZP.10417/141305-POG

lokalny id

1POG-229SJ

wersja id

20260302T105521

początek wersji obiektu

2026-03-02T10:55:21

nazwa

strefa wielofunkcyjna z zabudową mieszkaniową jednorodzinną

oznaczenie

229SJ

symbol

SJ

obowiązuje od

2026-02-08

obowiązuje do

obecnie

status

w opracowaniu
<https://inspire.ec.europa.eu/codelist/ProcessStepGeneralValue/elaboration>

charakter ustalenia

ogólnie wiążące
<https://inspire.ec.europa.eu/codelist/RegulationNatureValue/generallyBinding>

profil podstawowy

teren zabudowy mieszkaniowej jednorodzinnej
teren usług
teren komunikacji
teren zieleni urządzonej
teren ogrodów działkowych
teren infrastruktury technicznej

maksymalna nadziemna intensywność zabudowy

0.6

maksymalny udział powierzchni zabudowy

30%

maksymalna wysokość zabudowy

10.0 m

minimalny udział powierzchni biologicznie czynnej

40%

geometria



plan

<https://www.gov.pl/zagospodarowanieprzestrzenne/app/AktPlanowaniaPrzestrzennego/PL.ZIPPZP.10417/141305-POG/1POG>

strefa planistyczna

PL.ZIPPZP.10417_141305-POG_1POG-230SZ_20260212T190253

identyfier

<https://www.gov.pl/zagospodarowanieprzestrzenne/app/StrefaPlanistyczna/PL.ZIPPZP.10417/141305-POG/1POG-230SZ/20260212T190253>

przestrzen nazw

PL.ZIPPZP.10417/141305-POG

lokalny id

1POG-230SZ

wersja id

20260212T190253

początek wersji obiektu

2026-02-12T19:02:53

nazwa

strefa wielofunkcyjna z zabudową zagrodową

oznaczenie

230SZ

symbol

SZ

obowiązuje od

2026-02-14

obowiązuje do

obecnie

status

w opracowaniu
<https://inspire.ec.europa.eu/codelist/ProcessStepGeneralValue/elaboration>

charakter ustalenia

ogólnie wiążące
<https://inspire.ec.europa.eu/codelist/RegulationNatureValue/generallyBinding>

profil podstawowy

teren zabudowy zagrodowej
teren produkcji w gospodarstwach rolnych
teren akwakultury i obsługi rybactwa
teren komunikacji
teren zieleni urządzonej
teren ogrodów działkowych
teren infrastruktury technicznej

maksymalna nadziemna intensywność zabudowy

0.6

maksymalny udział powierzchni zabudowy

30%

maksymalna wysokość zabudowy

12.0 m

minimalny udział powierzchni biologicznie czynnej

40%

geometria



plan

<https://www.gov.pl/zagospodarowanieprzestrzenne/app/AktPlanowaniaPrzestrzennego/PL.ZIPPZP.10417/141305-POG/1POG>

strefa planistyczna

PL.ZIPPZP.10417_141305-POG_1POG-230SJ_20260302T105516

identyfier

<https://www.gov.pl/zagospodarowanieprzestrzenne/app/StrefaPlanistyczna/PL.ZIPPZP.10417/141305-POG/1POG-230SJ/20260302T105516>

przestrzen nazw

PL.ZIPPZP.10417/141305-POG

lokalny id

1POG-230SJ

wersja id

20260302T105516

poczatek wersji obiektu

2026-03-02T10:55:16

nazwa

strefa wielofunkcyjna z zabudową mieszkaniową jednorodzinną

oznaczenie

230SJ

symbol

SJ

obowiazuje od

2026-02-08

obowiazuje do

obecnie

status

w opracowaniu
<https://inspire.ec.europa.eu/codelist/ProcessStepGeneralValue/elaboration>

charakter ustalenia

ogólnie wiążące
<https://inspire.ec.europa.eu/codelist/RegulationNatureValue/generallyBinding>

profil podstawowy

teren zabudowy mieszkaniowej jednorodzinnej
 teren usług
 teren komunikacji
 teren zieleni urządzonej
 teren ogrodów działkowych
 teren infrastruktury technicznej

maksymalna nadziemna intensywnosc zabudowy

0.6

maksymalny udzial powierzchni zabudowy

30%

maksymalna wysokosc zabudowy

10.0 m

minimalny udzial powierzchni biologicznie czynnej

40%

geometria



plan

<https://www.gov.pl/zagospodarowanieprzestrzenne/app/AktPlanowaniaPrzestrzennego/PL.ZIPPZP.10417/141305-POG/1POG>

strefa planistyczna

PL.ZIPPZP.10417_141305-POG_1POG-231SZ_20260212T190257

identyfier

<https://www.gov.pl/zagospodarowanieprzestrzenne/app/StrefaPlanistyczna/PL.ZIPPZP.10417/141305-POG/1POG-231SZ/20260212T190257>

przestrzen nazw

PL.ZIPPZP.10417/141305-POG

lokalny id

1POG-231SZ

wersja id

20260212T190257

początek wersji obiektu

2026-02-12T19:02:57

nazwa

strefa wielofunkcyjna z zabudową zagrodową

oznaczenie

231SZ

symbol

SZ

obowiązuje od

2026-02-07

obowiązuje do

obecnie

status

w opracowaniu
<https://inspire.ec.europa.eu/codelist/ProcessStepGeneralValue/elaboration>

charakter ustalenia

ogólnie wiążące
<https://inspire.ec.europa.eu/codelist/RegulationNatureValue/generallyBinding>

profil podstawowy

teren zabudowy zagrodowej
teren produkcji w gospodarstwach rolnych
teren akwakultury i obsługi rybactwa
teren komunikacji
teren zieleni urządzonej
teren ogrodów działkowych
teren infrastruktury technicznej

maksymalna nadziemna intensywność zabudowy

0.6

maksymalny udział powierzchni zabudowy

30%

maksymalna wysokość zabudowy

12.0 m

minimalny udział powierzchni biologicznie czynnej

40%

geometria



plan

<https://www.gov.pl/zagospodarowanieprzestrzenne/app/AktPlanowaniaPrzestrzennego/PL.ZIPPZP.10417/141305-POG/1POG>

strefa planistyczna

PL.ZIPPZP.10417_141305-POG_1POG-231SJ_20260302T105452

identyfier

<https://www.gov.pl/zagospodarowanieprzestrzenne/app/StrefaPlanistyczna/PL.ZIPPZP.10417/141305-POG/1POG-231SJ/20260302T105452>

przestrzen nazw

PL.ZIPPZP.10417/141305-POG

lokalny id

1POG-231SJ

wersja id

20260302T105452

początek wersji obiektu

2026-03-02T10:54:52

nazwa

strefa wielofunkcyjna z zabudową mieszkaniową jednorodzinną

oznaczenie

231SJ

symbol

SJ

obowiązuje od

2026-02-08

obowiązuje do

obecnie

status

w opracowaniu
<https://inspire.ec.europa.eu/codelist/ProcessStepGeneralValue/elaboration>

charakter ustalenia

ogólnie wiążące
<https://inspire.ec.europa.eu/codelist/RegulationNatureValue/generallyBinding>

profil podstawowy

teren zabudowy mieszkaniowej jednorodzinnej
teren usług
teren komunikacji
teren zieleni urządzonej
teren ogrodów działkowych
teren infrastruktury technicznej

maksymalna nadziemna intensywność zabudowy

0.6

maksymalny udział powierzchni zabudowy

30%

maksymalna wysokość zabudowy

10.0 m

minimalny udział powierzchni biologicznie czynnej

40%

geometria



plan

<https://www.gov.pl/zagospodarowanieprzestrzenne/app/AktPlanowaniaPrzestrzennego/PL.ZIPPZP.10417/141305-POG/1POG>

strefa planistyczna

PL.ZIPPZP.10417_141305-POG_1POG-232SZ_20260212T190305

identyfier

<https://www.gov.pl/zagospodarowanieprzestrzenne/app/StrefaPlanistyczna/PL.ZIPPZP.10417/141305-POG/1POG-232SZ/20260212T190305>

przestrzen nazw

PL.ZIPPZP.10417/141305-POG

lokalny id

1POG-232SZ

wersja id

20260212T190305

początek wersji obiektu

2026-02-12T19:03:05

nazwa

strefa wielofunkcyjna z zabudową zagrodową

oznaczenie

232SZ

symbol

SZ

obowiązuje od

2026-02-14

obowiązuje do

obecnie

status

w opracowaniu
<https://inspire.ec.europa.eu/codelist/ProcessStepGeneralValue/elaboration>

charakter ustalenia

ogólnie wiążące
<https://inspire.ec.europa.eu/codelist/RegulationNatureValue/generallyBinding>

profil podstawowy

teren zabudowy zagrodowej
teren produkcji w gospodarstwach rolnych
teren akwakultury i obsługi rybactwa
teren komunikacji
teren zieleni urządzonej
teren ogrodów działkowych
teren infrastruktury technicznej

profil dodatkowy

teren usług

maksymalna nadziemna intensywność zabudowy

0.6

maksymalny udział powierzchni zabudowy

30%

maksymalna wysokość zabudowy

12.0 m

minimalny udział powierzchni biologicznie czynnej

40%

geometria	
plan	https://www.gov.pl/zagospodarowanieprzestrzenne/app/AktPlanowaniaPrzestrzennego/PL.ZIPPZP.10417/141305-POG/1POG
strefa planistyczna	PL.ZIPPZP.10417_141305-POG_1POG-232SJ_20260302T105436
identyfier	https://www.gov.pl/zagospodarowanieprzestrzenne/app/StrefaPlanistyczna/PL.ZIPPZP.10417/141305-POG/1POG-232SJ/20260302T105436
przestrzen nazw	PL.ZIPPZP.10417/141305-POG
lokalny id	1POG-232SJ
wersja id	20260302T105436
poczatek wersji obiektu	2026-03-02T10:54:36
nazwa	strefa wielofunkcyjna z zabudową mieszkaniową jednorodzinną
oznaczenie	232SJ
symbol	SJ
obowiazuje od	2026-02-08
obowiazuje do	obecnie
status	w opracowaniu https://inspire.ec.europa.eu/codelist/ProcessStepGeneralValue/elaboration
charakter ustalenia	ogólnie wiążące https://inspire.ec.europa.eu/codelist/RegulationNatureValue/generallyBinding
profil podstawowy	teren zabudowy mieszkaniowej jednorodzinnej teren usług teren komunikacji teren zieleni urządzonej teren ogrodów działkowych teren infrastruktury technicznej
maksymalna nadziemna intensywnosc zabudowy	0.6
maksymalny udzial powierzchni zabudowy	30%
maksymalna wysokosc zabudowy	10.0 m
minimalny udzial powierzchni biologicznie czynnej	40%
geometria	



plan

<https://www.gov.pl/zagospodarowanieprzestrzenne/app/AktPlanowaniaPrzestrzennego/PL.ZIPPZP.10417/141305-POG/1POG>

strefa planistyczna

PL.ZIPPZP.10417_141305-POG_1POG-233SZ_20260212T190331

identfier

<https://www.gov.pl/zagospodarowanieprzestrzenne/app/StrefaPlanistyczna/PL.ZIPPZP.10417/141305-POG/1POG-233SZ/20260212T190331>

przestrzen nazw

PL.ZIPPZP.10417/141305-POG

lokalny id

1POG-233SZ

wersja id

20260212T190331

poczatek wersji obiektu

2026-02-12T19:03:31

nazwa

strefa wielofunkcyjna z zabudową zagrodową

oznaczenie

233SZ

symbol

SZ

obowiazuje od

2026-02-14

obowiazuje do

obecnie

status

w opracowaniu
<https://inspire.ec.europa.eu/codelist/ProcessStepGeneralValue/elaboration>

charakter ustalenia

ogólnie wiążące
<https://inspire.ec.europa.eu/codelist/RegulationNatureValue/generallyBinding>

profil podstawowy

teren zabudowy zagrodowej
teren produkcji w gospodarstwach rolnych
teren akwakultury i obsługi rybactwa
teren komunikacji
teren zieleni urządzonej
teren ogrodów działkowych
teren infrastruktury technicznej

profil dodatkowy

teren usług

maksymalna nadziemna intensywnosc zabudowy

0.6

maksymalny udzial powierzchni zabudowy

30%

maksymalna wysokosc zabudowy

12.0 m

minimalny udzial powierzchni biologicznie czynnej

40%

geometria



plan

<https://www.gov.pl/zagospodarowanieprzestrzenne/app/AktPlanowaniaPrzestrzennego/PL.ZIPPZP.10417/141305-POG/1POG>

strefa planistyczna

PL.ZIPPZP.10417_141305-POG_1POG-233SJ_20260302T105432

identyfier

<https://www.gov.pl/zagospodarowanieprzestrzenne/app/StrefaPlanistyczna/PL.ZIPPZP.10417/141305-POG/1POG-233SJ/20260302T105432>

przestrzen nazw

PL.ZIPPZP.10417/141305-POG

lokalny id

1POG-233SJ

wersja id

20260302T105432

początek wersji obiektu

2026-03-02T10:54:32

nazwa

strefa wielofunkcyjna z zabudową mieszkaniową jednorodzinną

oznaczenie

233SJ

symbol

SJ

obowiązuje od

2026-02-08

obowiązuje do

obecnie

status

w opracowaniu
<https://inspire.ec.europa.eu/codelist/ProcessStepGeneralValue/elaboration>

charakter ustalenia

ogólnie wiążące
<https://inspire.ec.europa.eu/codelist/RegulationNatureValue/generallyBinding>

profil podstawowy

teren zabudowy mieszkaniowej jednorodzinnej
teren usług
teren komunikacji
teren zieleni urządzonej
teren ogrodów działkowych
teren infrastruktury technicznej

maksymalna nadziemna intensywność zabudowy

0.6

maksymalny udział powierzchni zabudowy

30%

maksymalna wysokość zabudowy

10.0 m

minimalny udział powierzchni biologicznie czynnej

40%

geometria



plan

<https://www.gov.pl/zagospodarowanieprzestrzenne/app/AktPlanowaniaPrzestrzennego/PL.ZIPPZP.10417/141305-POG/1POG>

strefa planistyczna

PL.ZIPPZP.10417_141305-POG_1POG-234SZ_20260212T190336

identyfier

<https://www.gov.pl/zagospodarowanieprzestrzenne/app/StrefaPlanistyczna/PL.ZIPPZP.10417/141305-POG/1POG-234SZ/20260212T190336>

przestrzen nazw

PL.ZIPPZP.10417/141305-POG

lokalny id

1POG-234SZ

wersja id

20260212T190336

poczatek wersji obiektu

2026-02-12T19:03:36

nazwa

strefa wielofunkcyjna z zabudową zagrodową

oznaczenie

234SZ

symbol

SZ

obowiazuje od

2026-02-07

obowiazuje do

obecnie

status

w opracowaniu
<https://inspire.ec.europa.eu/codelist/ProcessStepGeneralValue/elaboration>

charakter ustalenia

ogólnie wiążące
<https://inspire.ec.europa.eu/codelist/RegulationNatureValue/generallyBinding>

profil podstawowy

teren zabudowy zagrodowej
teren produkcji w gospodarstwach rolnych
teren akwakultury i obsługi rybactwa
teren komunikacji
teren zieleni urządzonej
teren ogrodów działkowych
teren infrastruktury technicznej

maksymalna nadziemna intensywnosc zabudowy

0.6

maksymalny udzial powierzchni zabudowy

40%

maksymalna wysokosc zabudowy

12.0 m

minimalny udzial powierzchni biologicznie czynnej

30%

geometria



plan

<https://www.gov.pl/zagospodarowanieprzestrzenne/app/AktPlanowaniaPrzestrzennego/PL.ZIPPZP.10417/141305-POG/1POG>

strefa planistyczna

PL.ZIPPZP.10417_141305-POG_1POG-234SJ_20260302T105425

identyfier

<https://www.gov.pl/zagospodarowanieprzestrzenne/app/StrefaPlanistyczna/PL.ZIPPZP.10417/141305-POG/1POG-234SJ/20260302T105425>

przestrzen nazw

PL.ZIPPZP.10417/141305-POG

lokalny id

1POG-234SJ

wersja id

20260302T105425

początek wersji obiektu

2026-03-02T10:54:25

nazwa

strefa wielofunkcyjna z zabudową mieszkaniową jednorodzinną

oznaczenie

234SJ

symbol

SJ

obowiązuje od

2026-02-08

obowiązuje do

obecnie

status

w opracowaniu
<https://inspire.ec.europa.eu/codelist/ProcessStepGeneralValue/elaboration>

charakter ustalenia

ogólnie wiążące
<https://inspire.ec.europa.eu/codelist/RegulationNatureValue/generallyBinding>

profil podstawowy

teren zabudowy mieszkaniowej jednorodzinnej
teren usług
teren komunikacji
teren zieleni urządzonej
teren ogrodów działkowych
teren infrastruktury technicznej

maksymalna nadziemna intensywnosc zabudowy

0.6

maksymalny udział powierzchni zabudowy

30%

maksymalna wysokosc zabudowy

10.0 m

minimalny udział powierzchni biologicznie czynnej

40%

geometria



plan <https://www.gov.pl/zagospodarowanieprzestrzenne/app/AktPlanowaniaPrzestrzennego/PL.ZIPPZP.10417/141305-POG/1POG>

strefa planistyczna PL.ZIPPZP.10417_141305-POG_1POG-235SZ_20260212T190431

identyfier <https://www.gov.pl/zagospodarowanieprzestrzenne/app/StrefaPlanistyczna/PL.ZIPPZP.10417/141305-POG/1POG-235SZ/20260212T190431>

przestrzen nazw PL.ZIPPZP.10417/141305-POG

lokalny id 1POG-235SZ

wersja id 20260212T190431

poczatek wersji obiektu 2026-02-12T19:04:31

nazwa strefa wielofunkcyjna z zabudową zagrodową

oznaczenie 235SZ

symbol SZ

obowiazuje od 2026-02-07

obowiazuje do obecnie

status w opracowaniu
<https://inspire.ec.europa.eu/codelist/ProcessStepGeneralValue/elaboration>

charakter ustalenia ogólnie wiążące
<https://inspire.ec.europa.eu/codelist/RegulationNatureValue/generallyBinding>

profil podstawowy teren zabudowy zagrodowej
teren produkcji w gospodarstwach rolnych
teren akwakultury i obsługi rybactwa
teren komunikacji
teren zieleni urządzonej
teren ogrodów działkowych
teren infrastruktury technicznej

maksymalna nadziemna intensywnosc zabudowy 0.6

maksymalny udzial powierzchni zabudowy 30%

maksymalna wysokosc zabudowy 12.0 m

minimalny udzial powierzchni biologicznie czynnej 40%

geometria



plan

<https://www.gov.pl/zagospodarowanieprzestrzenne/app/AktPlanowaniaPrzestrzennego/PL.ZIPPZP.10417/141305-POG/1POG>

strefa planistyczna

PL.ZIPPZP.10417_141305-POG_1POG-235SJ_20260302T105420

identyfier

<https://www.gov.pl/zagospodarowanieprzestrzenne/app/StrefaPlanistyczna/PL.ZIPPZP.10417/141305-POG/1POG-235SJ/20260302T105420>

przestrzen nazw

PL.ZIPPZP.10417/141305-POG

lokalny id

1POG-235SJ

wersja id

20260302T105420

początek wersji obiektu

2026-03-02T10:54:20

nazwa

strefa wielofunkcyjna z zabudową mieszkaniową jednorodzinną

oznaczenie

235SJ

symbol

SJ

obowiązuje od

2026-02-08

obowiązuje do

obecnie

status

w opracowaniu
<https://inspire.ec.europa.eu/codelist/ProcessStepGeneralValue/elaboration>

charakter ustalenia

ogólnie wiążące
<https://inspire.ec.europa.eu/codelist/RegulationNatureValue/generallyBinding>

profil podstawowy

teren zabudowy mieszkaniowej jednorodzinnej
teren usług
teren komunikacji
teren zieleni urządzonej
teren ogrodów działkowych
teren infrastruktury technicznej

maksymalna nadziemna intensywność zabudowy

0.6

maksymalny udział powierzchni zabudowy

30%

maksymalna wysokość zabudowy

10.0 m

minimalny udział powierzchni biologicznie czynnej

40%

geometria



plan

<https://www.gov.pl/zagospodarowanieprzestrzenne/app/AktPlanowaniaPrzestrzennego/PL.ZIPPZP.10417/141305-POG/1POG>

strefa planistyczna

PL.ZIPPZP.10417_141305-POG_1POG-236SZ_20260212T190424

identyfier

<https://www.gov.pl/zagospodarowanieprzestrzenne/app/StrefaPlanistyczna/PL.ZIPPZP.10417/141305-POG/1POG-236SZ/20260212T190424>

przestrzen nazw

PL.ZIPPZP.10417/141305-POG

lokalny id

1POG-236SZ

wersja id

20260212T190424

poczatek wersji obiektu

2026-02-12T19:04:24

nazwa

strefa wielofunkcyjna z zabudową zagrodową

oznaczenie

236SZ

symbol

SZ

obowiazuje od

2026-02-14

obowiazuje do

obecnie

status

w opracowaniu
<https://inspire.ec.europa.eu/codelist/ProcessStepGeneralValue/elaboration>

charakter ustalenia

ogólnie wiążące
<https://inspire.ec.europa.eu/codelist/RegulationNatureValue/generallyBinding>

profil podstawowy

teren zabudowy zagrodowej
teren produkcji w gospodarstwach rolnych
teren akwakultury i obsługi rybactwa
teren komunikacji
teren zieleni urządzonej
teren ogrodów działkowych
teren infrastruktury technicznej

maksymalna nadziemna intensywnosc zabudowy

0.6

maksymalny udzial powierzchni zabudowy

30%

maksymalna wysokosc zabudowy

12.0 m

minimalny udzial powierzchni biologicznie czynnej

40%

geometria



plan

<https://www.gov.pl/zagospodarowanieprzestrzenne/app/AktPlanowaniaPrzestrzennego/PL.ZIPPZP.10417/141305-POG/1POG>

strefa planistyczna

PL.ZIPPZP.10417_141305-POG_1POG-236SJ_20260302T105412

identyfier

<https://www.gov.pl/zagospodarowanieprzestrzenne/app/StrefaPlanistyczna/PL.ZIPPZP.10417/141305-POG/1POG-236SJ/20260302T105412>

przestrzen nazw

PL.ZIPPZP.10417/141305-POG

lokalny id

1POG-236SJ

wersja id

20260302T105412

poczatek wersji obiektu

2026-03-02T10:54:12

nazwa

strefa wielofunkcyjna z zabudową mieszkaniową jednorodzinną

oznaczenie

236SJ

symbol

SJ

obowiazuje od

2026-02-08

obowiazuje do

obecnie

status

w opracowaniu
<https://inspire.ec.europa.eu/codelist/ProcessStepGeneralValue/elaboration>

charakter ustalenia

ogólnie wiążące
<https://inspire.ec.europa.eu/codelist/RegulationNatureValue/generallyBinding>

profil podstawowy

teren zabudowy mieszkaniowej jednorodzinnej
teren usług
teren komunikacji
teren zieleni urządzonej
teren ogrodów działkowych
teren infrastruktury technicznej

maksymalna nadziemna intensywnosc zabudowy

0.6

maksymalny udzial powierzchni zabudowy

30%

maksymalna wysokosc zabudowy

10.0 m

minimalny udzial powierzchni biologicznie czynnej

40%

geometria



plan <https://www.gov.pl/zagospodarowanieprzestrzenne/app/AktPlanowaniaPrzestrzennego/PL.ZIPPZP.10417/141305-POG/1POG>

strefa planistyczna PL.ZIPPZP.10417_141305-POG_1POG-237SZ_20260212T190437

identfier <https://www.gov.pl/zagospodarowanieprzestrzenne/app/StrefaPlanistyczna/PL.ZIPPZP.10417/141305-POG/1POG-237SZ/20260212T190437>

przestrzen nazw PL.ZIPPZP.10417/141305-POG

lokalny id 1POG-237SZ

wersja id 20260212T190437

poczatek wersji obiektu 2026-02-12T19:04:37

nazwa strefa wielofunkcyjna z zabudową zagrodową

oznaczenie 237SZ

symbol SZ

obowiazuje od 2026-02-07

obowiazuje do obecnie

status w opracowaniu
<https://inspire.ec.europa.eu/codelist/ProcessStepGeneralValue/elaboration>

charakter ustalenia ogólnie wiążące
<https://inspire.ec.europa.eu/codelist/RegulationNatureValue/generallyBinding>

profil podstawowy teren zabudowy zagrodowej
teren produkcji w gospodarstwach rolnych
teren akwakultury i obsługi rybactwa
teren komunikacji
teren zieleni urządzonej
teren ogrodów działkowych
teren infrastruktury technicznej

profil dodatkowy teren usług

maksymalna nadziemna intensywnosc zabudowy 0.6

maksymalny udzial powierzchni zabudowy 30%

maksymalna wysokosc zabudowy 12.0 m

minimalny udzial powierzchni biologicznie czynnej 40%

geometria	
plan	https://www.gov.pl/zagospodarowanieprzestrzenne/app/AktPlanowaniaPrzestrzennego/PL.ZIPPZP.10417/141305-POG/1POG
strefa planistyczna	PL.ZIPPZP.10417_141305-POG_1POG-237SJ_20260302T105356
identyfier	https://www.gov.pl/zagospodarowanieprzestrzenne/app/StrefaPlanistyczna/PL.ZIPPZP.10417/141305-POG/1POG-237SJ/20260302T105356
przestrzen nazw	PL.ZIPPZP.10417/141305-POG
lokalny id	1POG-237SJ
wersja id	20260302T105356
poczatek wersji obiektu	2026-03-02T10:53:56
nazwa	strefa wielofunkcyjna z zabudową mieszkaniową jednorodzinną
oznaczenie	237SJ
symbol	SJ
obowiazuje od	2026-02-08
obowiazuje do	obecnie
status	w opracowaniu https://inspire.ec.europa.eu/codelist/ProcessStepGeneralValue/elaboration
charakter ustalenia	ogólnie wiążące https://inspire.ec.europa.eu/codelist/RegulationNatureValue/generallyBinding
profil podstawowy	teren zabudowy mieszkaniowej jednorodzinnej teren usług teren komunikacji teren zieleni urządzonej teren ogrodów działkowych teren infrastruktury technicznej
maksymalna nadziemna intensywnosc zabudowy	0.6
maksymalny udzial powierzchni zabudowy	30%
maksymalna wysokosc zabudowy	10.0 m
minimalny udzial powierzchni biologicznie czynnej	40%
geometria	



plan

<https://www.gov.pl/zagospodarowanieprzestrzenne/app/AktPlanowaniaPrzestrzennego/PL.ZIPPZP.10417/141305-POG/1POG>

strefa planistyczna

PL.ZIPPZP.10417_141305-POG_1POG-238SZ_20260212T190445

identyfier

<https://www.gov.pl/zagospodarowanieprzestrzenne/app/StrefaPlanistyczna/PL.ZIPPZP.10417/141305-POG/1POG-238SZ/20260212T190445>

przestrzen nazw

PL.ZIPPZP.10417/141305-POG

lokalny id

1POG-238SZ

wersja id

20260212T190445

poczatek wersji obiektu

2026-02-12T19:04:45

nazwa

strefa wielofunkcyjna z zabudową zagrodową

oznaczenie

238SZ

symbol

SZ

obowiazuje od

2026-02-07

obowiazuje do

obecnie

status

w opracowaniu
<https://inspire.ec.europa.eu/codelist/ProcessStepGeneralValue/elaboration>

charakter ustalenia

ogólnie wiążące
<https://inspire.ec.europa.eu/codelist/RegulationNatureValue/generallyBinding>

profil podstawowy

teren zabudowy zagrodowej
teren produkcji w gospodarstwach rolnych
teren akwakultury i obsługi rybactwa
teren komunikacji
teren zieleni urządzonej
teren ogrodów działkowych
teren infrastruktury technicznej

maksymalna nadziemna intensywnosc zabudowy

0.6

maksymalny udzial powierzchni zabudowy

30%

maksymalna wysokosc zabudowy

12.0 m

minimalny udzial powierzchni biologicznie czynnej

40%

geometria



plan

<https://www.gov.pl/zagospodarowanieprzestrzenne/app/AktPlanowaniaPrzestrzennego/PL.ZIPPZP.10417/141305-POG/1POG>

strefa planistyczna

PL.ZIPPZP.10417_141305-POG_1POG-238SJ_20260302T105348

identyfier

<https://www.gov.pl/zagospodarowanieprzestrzenne/app/StrefaPlanistyczna/PL.ZIPPZP.10417/141305-POG/1POG-238SJ/20260302T105348>

przestrzen nazw

PL.ZIPPZP.10417/141305-POG

lokalny id

1POG-238SJ

wersja id

20260302T105348

początek wersji obiektu

2026-03-02T10:53:48

nazwa

strefa wielofunkcyjna z zabudową mieszkaniową jednorodzinną

oznaczenie

238SJ

symbol

SJ

obowiązuje od

2026-02-08

obowiązuje do

obecnie

status

w opracowaniu
<https://inspire.ec.europa.eu/codelist/ProcessStepGeneralValue/elaboration>

charakter ustalenia

ogólnie wiążące
<https://inspire.ec.europa.eu/codelist/RegulationNatureValue/generallyBinding>

profil podstawowy

teren zabudowy mieszkaniowej jednorodzinnej
teren usług
teren komunikacji
teren zieleni urządzonej
teren ogrodów działkowych
teren infrastruktury technicznej

maksymalna nadziemna intensywność zabudowy

0.6

maksymalny udział powierzchni zabudowy

30%

maksymalna wysokość zabudowy

10.0 m

minimalny udział powierzchni biologicznie czynnej

40%

geometria



plan <https://www.gov.pl/zagospodarowanieprzestrzenne/app/AktPlanowaniaPrzestrzennego/PL.ZIPPZP.10417/141305-POG/1POG>

strefa planistyczna PL.ZIPPZP.10417_141305-POG_1POG-239SZ_20260212T190449

identyfier <https://www.gov.pl/zagospodarowanieprzestrzenne/app/StrefaPlanistyczna/PL.ZIPPZP.10417/141305-POG/1POG-239SZ/20260212T190449>

przestrzen nazw PL.ZIPPZP.10417/141305-POG

lokalny id 1POG-239SZ

wersja id 20260212T190449

poczatek wersji obiektu 2026-02-12T19:04:49

nazwa strefa wielofunkcyjna z zabudową zagrodową

oznaczenie 239SZ

symbol SZ

obowiazuje od 2026-02-07

obowiazuje do obecnie

status w opracowaniu
<https://inspire.ec.europa.eu/codelist/ProcessStepGeneralValue/elaboration>

charakter ustalenia ogólnie wiążące
<https://inspire.ec.europa.eu/codelist/RegulationNatureValue/generallyBinding>

profil podstawowy teren zabudowy zagrodowej
teren produkcji w gospodarstwach rolnych
teren akwakultury i obsługi rybactwa
teren komunikacji
teren zieleni urządzonej
teren ogrodów działkowych
teren infrastruktury technicznej

maksymalna nadziemna intensywnosc zabudowy 0.6

maksymalny udzial powierzchni zabudowy 40%

maksymalna wysokosc zabudowy 12.0 m

minimalny udzial powierzchni biologicznie czynnej 30%

geometria



plan <https://www.gov.pl/zagospodarowanieprzestrzenne/app/AktPlanowaniaPrzestrzennego/PL.ZIPPZP.10417/141305-POG/1POG>

strefa planistyczna PL.ZIPPZP.10417_141305-POG_1POG-239SJ_20260302T105344

identyfier <https://www.gov.pl/zagospodarowanieprzestrzenne/app/StrefaPlanistyczna/PL.ZIPPZP.10417/141305-POG/1POG-239SJ/20260302T105344>

przestrzen nazw PL.ZIPPZP.10417/141305-POG

lokalny id 1POG-239SJ

wersja id 20260302T105344

poczatek wersji obiektu 2026-03-02T10:53:44

nazwa strefa wielofunkcyjna z zabudową mieszkaniową jednorodzinną

oznaczenie 239SJ

symbol SJ

obowiazuje od 2026-02-08

obowiazuje do obecnie

status w opracowaniu
<https://inspire.ec.europa.eu/codelist/ProcessStepGeneralValue/elaboration>

charakter ustalenia ogólnie wiążące
<https://inspire.ec.europa.eu/codelist/RegulationNatureValue/generallyBinding>

profil podstawowy teren zabudowy mieszkaniowej jednorodzinnej
teren usług
teren komunikacji
teren zieleni urządzonej
teren ogrodów działkowych
teren infrastruktury technicznej

maksymalna nadziemna intensywnosc zabudowy 0.6

maksymalny udzial powierzchni zabudowy 30%

maksymalna wysokosc zabudowy 10.0 m

minimalny udzial powierzchni biologicznie czynnej 40%

geometria



plan

<https://www.gov.pl/zagospodarowanieprzestrzenne/app/AktPlanowaniaPrzestrzennego/PL.ZIPPZP.10417/141305-POG/1POG>

strefa planistyczna

PL.ZIPPZP.10417_141305-POG_1POG-240SZ_20260212T190454

identyfier

<https://www.gov.pl/zagospodarowanieprzestrzenne/app/StrefaPlanistyczna/PL.ZIPPZP.10417/141305-POG/1POG-240SZ/20260212T190454>

przestrzen nazw

PL.ZIPPZP.10417/141305-POG

lokalny id

1POG-240SZ

wersja id

20260212T190454

początek wersji obiektu

2026-02-12T19:04:54

nazwa

strefa wielofunkcyjna z zabudową zagrodową

oznaczenie

240SZ

symbol

SZ

obowiązuje od

2026-02-07

obowiązuje do

obecnie

status

w opracowaniu
<https://inspire.ec.europa.eu/codelist/ProcessStepGeneralValue/elaboration>

charakter ustalenia

ogólnie wiążące
<https://inspire.ec.europa.eu/codelist/RegulationNatureValue/generallyBinding>

profil podstawowy

teren zabudowy zagrodowej
teren produkcji w gospodarstwach rolnych
teren akwakultury i obsługi rybactwa
teren komunikacji
teren zieleni urządzonej
teren ogrodów działkowych
teren infrastruktury technicznej

profil dodatkowy

teren usług

maksymalna nadziemna intensywność zabudowy

0.6

maksymalny udział powierzchni zabudowy

30%

maksymalna wysokość zabudowy

12.0 m

minimalny udział powierzchni biologicznie czynnej

40%

geometria



plan

<https://www.gov.pl/zagospodarowanieprzestrzenne/app/AktPlanowaniaPrzestrzennego/PL.ZIPPZP.10417/141305-POG/1POG>

strefa planistyczna

PL.ZIPPZP.10417_141305-POG_1POG-240SJ_20260302T105338

identyfier

<https://www.gov.pl/zagospodarowanieprzestrzenne/app/StrefaPlanistyczna/PL.ZIPPZP.10417/141305-POG/1POG-240SJ/20260302T105338>

przestrzen nazw

PL.ZIPPZP.10417/141305-POG

lokalny id

1POG-240SJ

wersja id

20260302T105338

początek wersji obiektu

2026-03-02T10:53:38

nazwa

strefa wielofunkcyjna z zabudową mieszkaniową jednorodzinną

oznaczenie

240SJ

symbol

SJ

obowiązuje od

2026-02-08

obowiązuje do

obecnie

status

w opracowaniu
<https://inspire.ec.europa.eu/codelist/ProcessStepGeneralValue/elaboration>

charakter ustalenia

ogólnie wiążące
<https://inspire.ec.europa.eu/codelist/RegulationNatureValue/generallyBinding>

profil podstawowy

teren zabudowy mieszkaniowej jednorodzinnej
teren usług
teren komunikacji
teren zieleni urządzonej
teren ogrodów działkowych
teren infrastruktury technicznej

maksymalna nadziemna intensywność zabudowy

0.6

maksymalny udział powierzchni zabudowy

30%

maksymalna wysokość zabudowy

10.0 m

minimalny udział powierzchni biologicznie czynnej

40%

geometria



plan <https://www.gov.pl/zagospodarowanieprzestrzenne/app/AktPlanowaniaPrzestrzennego/PL.ZIPPZP.10417/141305-POG/1POG>

strefa planistyczna PL.ZIPPZP.10417_141305-POG_1POG-241SZ_20260212T190501

identfier <https://www.gov.pl/zagospodarowanieprzestrzenne/app/StrefaPlanistyczna/PL.ZIPPZP.10417/141305-POG/1POG-241SZ/20260212T190501>

przestrzen nazw PL.ZIPPZP.10417/141305-POG

lokalny id 1POG-241SZ

wersja id 20260212T190501

poczatek wersji obiektu 2026-02-12T19:05:01

nazwa strefa wielofunkcyjna z zabudową zagrodową

oznaczenie 241SZ

symbol SZ

obowiazuje od 2026-02-07

obowiazuje do obecnie

status w opracowaniu
<https://inspire.ec.europa.eu/codelist/ProcessStepGeneralValue/elaboration>

charakter ustalenia ogólnie wiążące
<https://inspire.ec.europa.eu/codelist/RegulationNatureValue/generallyBinding>

profil podstawowy teren zabudowy zagrodowej
teren produkcji w gospodarstwach rolnych
teren akwakultury i obsługi rybactwa
teren komunikacji
teren zieleni urządzonej
teren ogrodów działkowych
teren infrastruktury technicznej

maksymalna nadziemna intensywnosc zabudowy 0.6

maksymalny udzial powierzchni zabudowy 30%

maksymalna wysokosc zabudowy 12.0 m

minimalny udzial powierzchni biologicznie czynnej 40%

geometria



plan

<https://www.gov.pl/zagospodarowanieprzestrzenne/app/AktPlanowaniaPrzestrzennego/PL.ZIPPZP.10417/141305-POG/1POG>

strefa planistyczna

PL.ZIPPZP.10417_141305-POG_1POG-241SJ_20260302T105330

identyfier

<https://www.gov.pl/zagospodarowanieprzestrzenne/app/StrefaPlanistyczna/PL.ZIPPZP.10417/141305-POG/1POG-241SJ/20260302T105330>

przestrzen nazw

PL.ZIPPZP.10417/141305-POG

lokalny id

1POG-241SJ

wersja id

20260302T105330

poczatek wersji obiektu

2026-03-02T10:53:30

nazwa

strefa wielofunkcyjna z zabudową mieszkaniową jednorodzinną

oznaczenie

241SJ

symbol

SJ

obowiazuje od

2026-02-01

obowiazuje do

obecnie

status

w opracowaniu
<https://inspire.ec.europa.eu/codelist/ProcessStepGeneralValue/elaboration>

charakter ustalenia

ogólnie wiążące
<https://inspire.ec.europa.eu/codelist/RegulationNatureValue/generallyBinding>

profil podstawowy

teren zabudowy mieszkaniowej jednorodzinnej
teren usług
teren komunikacji
teren zieleni urządzonej
teren ogrodów działkowych
teren infrastruktury technicznej

maksymalna nadziemna intensywnosc zabudowy

0.6

maksymalny udzial powierzchni zabudowy

30%

maksymalna wysokosc zabudowy

10.0 m

minimalny udzial powierzchni biologicznie czynnej

40%

geometria



plan

<https://www.gov.pl/zagospodarowanieprzestrzenne/app/AktPlanowaniaPrzestrzennego/PL.ZIPPZP.10417/141305-POG/1POG>

strefa planistyczna

PL.ZIPPZP.10417_141305-POG_1POG-242SZ_20260212T190509

identyfier

<https://www.gov.pl/zagospodarowanieprzestrzenne/app/StrefaPlanistyczna/PL.ZIPPZP.10417/141305-POG/1POG-242SZ/20260212T190509>

przestrzen nazw

PL.ZIPPZP.10417/141305-POG

lokalny id

1POG-242SZ

wersja id

20260212T190509

poczatek wersji obiektu

2026-02-12T19:05:09

nazwa

strefa wielofunkcyjna z zabudową zagrodową

oznaczenie

242SZ

symbol

SZ

obowiazuje od

2026-02-07

obowiazuje do

obecnie

status

w opracowaniu
<https://inspire.ec.europa.eu/codelist/ProcessStepGeneralValue/elaboration>

charakter ustalenia

ogólnie wiążące
<https://inspire.ec.europa.eu/codelist/RegulationNatureValue/generallyBinding>

profil podstawowy

teren zabudowy zagrodowej
teren produkcji w gospodarstwach rolnych
teren akwakultury i obsługi rybactwa
teren komunikacji
teren zieleni urządzonej
teren ogrodów działkowych
teren infrastruktury technicznej

maksymalna nadziemna intensywnosc zabudowy

0.6

maksymalny udzial powierzchni zabudowy

30%

maksymalna wysokosc zabudowy

12.0 m

minimalny udzial powierzchni biologicznie czynnej

40%

geometria



plan

<https://www.gov.pl/zagospodarowanieprzestrzenne/app/AktPlanowaniaPrzestrzennego/PL.ZIPPZP.10417/141305-POG/1POG>

strefa planistyczna

PL.ZIPPZP.10417_141305-POG_1POG-242SJ_20260302T105325

identyfier

<https://www.gov.pl/zagospodarowanieprzestrzenne/app/StrefaPlanistyczna/PL.ZIPPZP.10417/141305-POG/1POG-242SJ/20260302T105325>

przestrzen nazw

PL.ZIPPZP.10417/141305-POG

lokalny id

1POG-242SJ

wersja id

20260302T105325

początek wersji obiektu

2026-03-02T10:53:25

nazwa

strefa wielofunkcyjna z zabudową mieszkaniową jednorodzinną

oznaczenie

242SJ

symbol

SJ

obowiązuje od

2026-02-08

obowiązuje do

obecnie

status

w opracowaniu
<https://inspire.ec.europa.eu/codelist/ProcessStepGeneralValue/elaboration>

charakter ustalenia

ogólnie wiążące
<https://inspire.ec.europa.eu/codelist/RegulationNatureValue/generallyBinding>

profil podstawowy

teren zabudowy mieszkaniowej jednorodzinnej
teren usług
teren komunikacji
teren zieleni urządzonej
teren ogrodów działkowych
teren infrastruktury technicznej

maksymalna nadziemna intensywność zabudowy

0.6

maksymalny udział powierzchni zabudowy

30%

maksymalna wysokość zabudowy

10.0 m

minimalny udział powierzchni biologicznie czynnej

40%

geometria



plan

<https://www.gov.pl/zagospodarowanieprzestrzenne/app/AktPlanowaniaPrzestrzennego/PL.ZIPPZP.10417/141305-POG/1POG>

strefa planistyczna

PL.ZIPPZP.10417_141305-POG_1POG-243SZ_20260212T190514

identyfier

<https://www.gov.pl/zagospodarowanieprzestrzenne/app/StrefaPlanistyczna/PL.ZIPPZP.10417/141305-POG/1POG-243SZ/20260212T190514>

przestrzen nazw

PL.ZIPPZP.10417/141305-POG

lokalny id

1POG-243SZ

wersja id

20260212T190514

poczatek wersji obiektu

2026-02-12T19:05:14

nazwa

strefa wielofunkcyjna z zabudową zagrodową

oznaczenie

243SZ

symbol

SZ

obowiazuje od

2026-02-07

obowiazuje do

obecnie

status

w opracowaniu
<https://inspire.ec.europa.eu/codelist/ProcessStepGeneralValue/elaboration>

charakter ustalenia

ogólnie wiążące
<https://inspire.ec.europa.eu/codelist/RegulationNatureValue/generallyBinding>

profil podstawowy

teren zabudowy zagrodowej
 teren produkcji w gospodarstwach rolnych
 teren akwakultury i obsługi rybactwa
 teren komunikacji
 teren zieleni urządzonej
 teren ogrodów działkowych
 teren infrastruktury technicznej

profil dodatkowy

teren usług

maksymalna nadziemna intensywnosc zabudowy

0.6

maksymalny udzial powierzchni zabudowy

30%

maksymalna wysokosc zabudowy

12.0 m

minimalny udzial powierzchni biologicznie czynnej

40%

geometria



plan

<https://www.gov.pl/zagospodarowanieprzestrzenne/app/AktPlanowaniaPrzestrzennego/PL.ZIPPZP.10417/141305-POG/1POG>

strefa planistyczna

PL.ZIPPZP.10417_141305-POG_1POG-243SJ_20260302T105308

identyfier

<https://www.gov.pl/zagospodarowanieprzestrzenne/app/StrefaPlanistyczna/PL.ZIPPZP.10417/141305-POG/1POG-243SJ/20260302T105308>

przestrzen nazw

PL.ZIPPZP.10417/141305-POG

lokalny id

1POG-243SJ

wersja id

20260302T105308

początek wersji obiektu

2026-03-02T10:53:08

nazwa

strefa wielofunkcyjna z zabudową mieszkaniową jednorodzinną

oznaczenie

243SJ

symbol

SJ

obowiązuje od

2026-02-08

obowiązuje do

obecnie

status

w opracowaniu
<https://inspire.ec.europa.eu/codelist/ProcessStepGeneralValue/elaboration>

charakter ustalenia

ogólnie wiążące
<https://inspire.ec.europa.eu/codelist/RegulationNatureValue/generallyBinding>

profil podstawowy

teren zabudowy mieszkaniowej jednorodzinnej
teren usług
teren komunikacji
teren zieleni urządzonej
teren ogrodów działkowych
teren infrastruktury technicznej

maksymalna nadziemna intensywność zabudowy

0.6

maksymalny udział powierzchni zabudowy

30%

maksymalna wysokość zabudowy

10.0 m


minimalny udział powierzchni biologicznie czynnej

40%

geometria

Nie można pobrać podglądu podkładu mapowego. Usługa WMTS

jest teraz niedostępna.



plan

<https://www.gov.pl/zagospodarowanieprzestrzenne/app/AktPlanowaniaPrzestrzennego/PL.ZIPPZP.10417/141305-POG/1POG>

strefa planistyczna

PL.ZIPPZP.10417_141305-POG_1POG-244SZ_20260212T190519

identyfier

<https://www.gov.pl/zagospodarowanieprzestrzenne/app/StrefaPlanistyczna/PL.ZIPPZP.10417/141305-POG/1POG-244SZ/20260212T190519>

przestrzen nazw

PL.ZIPPZP.10417/141305-POG

lokalny id

1POG-244SZ

wersja id

20260212T190519

poczatek wersji obiektu

2026-02-12T19:05:19

nazwa

strefa wielofunkcyjna z zabudową zagrodową

oznaczenie

244SZ

symbol

SZ

obowiazuje od

2026-02-07

obowiazuje do

obecnie

status

w opracowaniu
<https://inspire.ec.europa.eu/codelist/ProcessStepGeneralValue/elaboration>

charakter ustalenia

ogólnie wiążące
<https://inspire.ec.europa.eu/codelist/RegulationNatureValue/generallyBinding>

profil podstawowy

teren zabudowy zagrodowej
teren produkcji w gospodarstwach rolnych
teren akwakultury i obsługi rybactwa
teren komunikacji
teren zieleni urządzonej
teren ogrodów działkowych
teren infrastruktury technicznej

profil dodatkowy

teren usług

maksymalna nadziemna intensywnosc zabudowy

0.6

maksymalny udzial powierzchni zabudowy

30%

maksymalna wysokosc zabudowy

12.0 m

minimalny udzial powierzchni biologicznie czynnej

40%

geometria	
plan	https://www.gov.pl/zagospodarowanieprzestrzenne/app/AktPlanowaniaPrzestrzennego/PL.ZIPPZP.10417/141305-POG/1POG
strefa planistyczna	PL.ZIPPZP.10417_141305-POG_1POG-244SJ_20260302T105236
identyfier	https://www.gov.pl/zagospodarowanieprzestrzenne/app/StrefaPlanistyczna/PL.ZIPPZP.10417/141305-POG/1POG-244SJ/20260302T105236
przestrzen nazw	PL.ZIPPZP.10417/141305-POG
lokalny id	1POG-244SJ
wersja id	20260302T105236
poczatek wersji obiektu	2026-03-02T10:52:36
nazwa	strefa wielofunkcyjna z zabudową mieszkaniową jednorodzinną
oznaczenie	244SJ
symbol	SJ
obowiazuje od	2026-02-08
obowiazuje do	obecnie
status	w opracowaniu https://inspire.ec.europa.eu/codelist/ProcessStepGeneralValue/elaboration
charakter ustalenia	ogólnie wiążące https://inspire.ec.europa.eu/codelist/RegulationNatureValue/generallyBinding
profil podstawowy	teren zabudowy mieszkaniowej jednorodzinnej teren usług teren komunikacji teren zieleni urządzonej teren ogrodów działkowych teren infrastruktury technicznej
maksymalna nadziemna intensywnosc zabudowy	0.6
maksymalny udzial powierzchni zabudowy	30%
maksymalna wysokosc zabudowy	10.0 m
minimalny udzial powierzchni biologicznie czynnej	40%
geometria	



plan

<https://www.gov.pl/zagospodarowanieprzestrzenne/app/AktPlanowaniaPrzestrzennego/PL.ZIPPZP.10417/141305-POG/1POG>

strefa planistyczna

PL.ZIPPZP.10417_141305-POG_1POG-245SZ_20260212T194642

identyfier

<https://www.gov.pl/zagospodarowanieprzestrzenne/app/StrefaPlanistyczna/PL.ZIPPZP.10417/141305-POG/1POG-245SZ/20260212T194642>

przestrzen nazw

PL.ZIPPZP.10417/141305-POG

lokalny id

1POG-245SZ

wersja id

20260212T194642

poczatek wersji obiektu

2026-02-12T19:46:42

nazwa

strefa wielofunkcyjna z zabudową zagrodową

oznaczenie

245SZ

symbol

SZ

obowiazuje od

2026-02-07

obowiazuje do

obecnie

status

w opracowaniu
<https://inspire.ec.europa.eu/codelist/ProcessStepGeneralValue/elaboration>

charakter ustalenia

ogólnie wiążące
<https://inspire.ec.europa.eu/codelist/RegulationNatureValue/generallyBinding>

profil podstawowy

teren zabudowy zagrodowej
teren produkcji w gospodarstwach rolnych
teren akwakultury i obsługi rybactwa
teren komunikacji
teren zieleni urządzonej
teren ogrodów działkowych
teren infrastruktury technicznej

maksymalna nadziemna intensywnosc zabudowy

0.6

maksymalny udzial powierzchni zabudowy

40%

maksymalna wysokosc zabudowy

12.0 m

minimalny udzial powierzchni biologicznie czynnej

30%

geometria



plan	https://www.gov.pl/zagospodarowanieprzestrzenne/app/AktPlanowaniaPrzestrzennego/PL.ZIPPZP.10417/141305-POG/1POG
------	---

strefa planistyczna	PL.ZIPPZP.10417_141305-POG_1POG-245SJ_20260302T105231
---------------------	---

identyfier	https://www.gov.pl/zagospodarowanieprzestrzenne/app/StrefaPlanistyczna/PL.ZIPPZP.10417/141305-POG/1POG-245SJ/20260302T105231
------------	---

przestrzen nazw	PL.ZIPPZP.10417/141305-POG
-----------------	----------------------------

lokalny id	1POG-245SJ
------------	------------

wersja id	20260302T105231
-----------	-----------------

poczatek wersji obiektu	2026-03-02T10:52:31
-------------------------	---------------------

nazwa	strefa wielofunkcyjna z zabudową mieszkaniową jednorodzinną
-------	---

oznaczenie	245SJ
------------	-------

symbol	SJ
--------	----

obowiazuje od	2026-02-15
---------------	------------

obowiazuje do	obecnie
---------------	---------

status	w opracowaniu https://inspire.ec.europa.eu/codelist/ProcessStepGeneralValue/elaboration
--------	--

charakter ustalenia	ogólnie wiążące https://inspire.ec.europa.eu/codelist/RegulationNatureValue/generallyBinding
---------------------	--

profil podstawowy	teren zabudowy mieszkaniowej jednorodzinnej teren usług teren komunikacji teren zieleni urządzonej teren ogrodów działkowych teren infrastruktury technicznej
-------------------	--

maksymalna nadziemna intensywnosc zabudowy	0.6
--	-----

maksymalny udzial powierzchni zabudowy	30%
--	-----

maksymalna wysokosc zabudowy	10.0 m
------------------------------	--------

minimalny udzial powierzchni biologicznie czynnej	40%
---	-----

geometria	
-----------	--



plan

<https://www.gov.pl/zagospodarowanieprzestrzenne/app/AktPlanowaniaPrzestrzennego/PL.ZIPPZP.10417/141305-POG/1POG>

strefa planistyczna

PL.ZIPPZP.10417_141305-POG_1POG-246SZ_20260212T190533

identyfier

<https://www.gov.pl/zagospodarowanieprzestrzenne/app/StrefaPlanistyczna/PL.ZIPPZP.10417/141305-POG/1POG-246SZ/20260212T190533>

przestrzen nazw

PL.ZIPPZP.10417/141305-POG

lokalny id

1POG-246SZ

wersja id

20260212T190533

początek wersji obiektu

2026-02-12T19:05:33

nazwa

strefa wielofunkcyjna z zabudową zagrodową

oznaczenie

246SZ

symbol

SZ

obowiązuje od

2026-02-14

obowiązuje do

obecnie

status

w opracowaniu
<https://inspire.ec.europa.eu/codelist/ProcessStepGeneralValue/elaboration>

charakter ustalenia

ogólnie wiążące
<https://inspire.ec.europa.eu/codelist/RegulationNatureValue/generallyBinding>

profil podstawowy

teren zabudowy zagrodowej
 teren produkcji w gospodarstwach rolnych
 teren akwakultury i obsługi rybactwa
 teren komunikacji
 teren zieleni urządzonej
 teren ogrodów działkowych
 teren infrastruktury technicznej

profil dodatkowy

teren usług

maksymalna nadziemna intensywność zabudowy

0.6

maksymalny udział powierzchni zabudowy

40%

maksymalna wysokość zabudowy

12.0 m

minimalny udział powierzchni biologicznie czynnej

30%

geometria



plan

<https://www.gov.pl/zagospodarowanieprzestrzenne/app/AktPlanowaniaPrzestrzennego/PL.ZIPPZP.10417/141305-POG/1POG>

strefa planistyczna

PL.ZIPPZP.10417_141305-POG_1POG-246SJ_20260302T105217

identyfikator

<https://www.gov.pl/zagospodarowanieprzestrzenne/app/StrefaPlanistyczna/PL.ZIPPZP.10417/141305-POG/1POG-246SJ/20260302T105217>

przestrzeń nazw

PL.ZIPPZP.10417/141305-POG

lokalny id

1POG-246SJ

wersja id

20260302T105217

początek wersji obiektu

2026-03-02T10:52:17

nazwa

strefa wielofunkcyjna z zabudową mieszkaniową jednorodzinną

oznaczenie

246SJ

symbol

SJ

obowiązuje od

2026-02-11

obowiązuje do

obecnie

status

w opracowaniu
<https://inspire.ec.europa.eu/codelist/ProcessStepGeneralValue/elaboration>

charakter ustalenia

ogólnie wiążące
<https://inspire.ec.europa.eu/codelist/RegulationNatureValue/generallyBinding>

profil podstawowy

teren zabudowy mieszkaniowej jednorodzinnej
teren usług
teren komunikacji
teren zieleni urządzonej
teren ogrodów działkowych
teren infrastruktury technicznej

maksymalna nadziemna intensywność zabudowy

0.6

maksymalny udział powierzchni zabudowy

30%

maksymalna wysokość zabudowy

10.0 m

minimalny udział powierzchni biologicznie czynnej

40%

geometria



plan

<https://www.gov.pl/zagospodarowanieprzestrzenne/app/AktPlanowaniaPrzestrzennego/PL.ZIPPZP.10417/141305-POG/1POG>

strefa planistyczna

PL.ZIPPZP.10417_141305-POG_1POG-247SZ_20260212T190540

identyfier

<https://www.gov.pl/zagospodarowanieprzestrzenne/app/StrefaPlanistyczna/PL.ZIPPZP.10417/141305-POG/1POG-247SZ/20260212T190540>

przestrzen nazw

PL.ZIPPZP.10417/141305-POG

lokalny id

1POG-247SZ

wersja id

20260212T190540

poczatek wersji obiektu

2026-02-12T19:05:40

nazwa

strefa wielofunkcyjna z zabudową zagrodową

oznaczenie

247SZ

symbol

SZ

obowiazuje od

2026-02-07

obowiazuje do

obecnie

status

w opracowaniu
<https://inspire.ec.europa.eu/codelist/ProcessStepGeneralValue/elaboration>

charakter ustalenia

ogólnie wiążące
<https://inspire.ec.europa.eu/codelist/RegulationNatureValue/generallyBinding>

profil podstawowy

teren zabudowy zagrodowej
teren produkcji w gospodarstwach rolnych
teren akwakultury i obsługi rybactwa
teren komunikacji
teren zieleni urządzonej
teren ogrodów działkowych
teren infrastruktury technicznej

maksymalna nadziemna intensywnosc zabudowy

0.6

maksymalny udzial powierzchni zabudowy

30%

maksymalna wysokosc zabudowy

12.0 m

minimalny udzial powierzchni biologicznie czynnej

40%

geometria



plan

<https://www.gov.pl/zagospodarowanieprzestrzenne/app/AktPlanowaniaPrzestrzennego/PL.ZIPPZP.10417/141305-POG/1POG>

strefa planistyczna

PL.ZIPPZP.10417_141305-POG_1POG-247SJ_20260302T105208

identyfier

<https://www.gov.pl/zagospodarowanieprzestrzenne/app/StrefaPlanistyczna/PL.ZIPPZP.10417/141305-POG/1POG-247SJ/20260302T105208>

przestrzen nazw

PL.ZIPPZP.10417/141305-POG

lokalny id

1POG-247SJ

wersja id

20260302T105208

poczatek wersji obiektu

2026-03-02T10:52:08

nazwa

strefa wielofunkcyjna z zabudową mieszkaniową jednorodzinną

oznaczenie

247SJ

symbol

SJ

obowiazuje od

2026-02-08

obowiazuje do

obecnie

status

w opracowaniu
<https://inspire.ec.europa.eu/codelist/ProcessStepGeneralValue/elaboration>

charakter ustalenia

ogólnie wiążące
<https://inspire.ec.europa.eu/codelist/RegulationNatureValue/generallyBinding>

profil podstawowy

teren zabudowy mieszkaniowej jednorodzinnej
teren usług
teren komunikacji
teren zieleni urządzonej
teren ogrodów działkowych
teren infrastruktury technicznej

maksymalna nadziemna intensywnosc zabudowy

0.6

maksymalny udzial powierzchni zabudowy

30%

maksymalna wysokosc zabudowy

10.0 m

minimalny udzial powierzchni biologicznie czynnej

40%

geometria



plan

<https://www.gov.pl/zagospodarowanieprzestrzenne/app/AktPlanowaniaPrzestrzennego/PL.ZIPPZP.10417/141305-POG/1POG>

strefa planistyczna

PL.ZIPPZP.10417_141305-POG_1POG-248SZ_20260212T190603

identyfier

<https://www.gov.pl/zagospodarowanieprzestrzenne/app/StrefaPlanistyczna/PL.ZIPPZP.10417/141305-POG/1POG-248SZ/20260212T190603>

przestrzen nazw

PL.ZIPPZP.10417/141305-POG

lokalny id

1POG-248SZ

wersja id

20260212T190603

poczatek wersji obiektu

2026-02-12T19:06:03

nazwa

strefa wielofunkcyjna z zabudową zagrodową

oznaczenie

248SZ

symbol

SZ

obowiazuje od

2026-02-07

obowiazuje do

obecnie

status

w opracowaniu
<https://inspire.ec.europa.eu/codelist/ProcessStepGeneralValue/elaboration>

charakter ustalenia

ogólnie wiążące
<https://inspire.ec.europa.eu/codelist/RegulationNatureValue/generallyBinding>

profil podstawowy

teren zabudowy zagrodowej
 teren produkcji w gospodarstwach rolnych
 teren akwakultury i obsługi rybactwa
 teren komunikacji
 teren zieleni urządzonej
 teren ogrodów działkowych
 teren infrastruktury technicznej

maksymalna nadziemna intensywnosc zabudowy

0.6

maksymalny udzial powierzchni zabudowy

30%

maksymalna wysokosc zabudowy

12.0 m

minimalny udzial powierzchni biologicznie czynnej

40%

geometria



plan <https://www.gov.pl/zagospodarowanieprzestrzenne/app/AktPlanowaniaPrzestrzennego/PL.ZIPPZP.10417/141305-POG/1POG>

strefa planistyczna PL.ZIPPZP.10417_141305-POG_1POG-248SJ_20260302T105150

identyfier <https://www.gov.pl/zagospodarowanieprzestrzenne/app/StrefaPlanistyczna/PL.ZIPPZP.10417/141305-POG/1POG-248SJ/20260302T105150>

przestrzen nazw PL.ZIPPZP.10417/141305-POG

lokalny id 1POG-248SJ

wersja id 20260302T105150

początek wersji obiektu 2026-03-02T10:51:50

nazwa strefa wielofunkcyjna z zabudową mieszkaniową jednorodzinną

oznaczenie 248SJ

symbol SJ

obowiązuje od 2026-02-15

obowiązuje do obecnie

status w opracowaniu
<https://inspire.ec.europa.eu/codelist/ProcessStepGeneralValue/elaboration>

charakter ustalenia ogólnie wiążące
<https://inspire.ec.europa.eu/codelist/RegulationNatureValue/generallyBinding>

profil podstawowy teren zabudowy mieszkaniowej jednorodzinnej
teren usług
teren komunikacji
teren zieleni urządzonej
teren ogrodów działkowych
teren infrastruktury technicznej

maksymalna nadziemna intensywnosc zabudowy 0.6

maksymalny udział powierzchni zabudowy 30%

maksymalna wysokosc zabudowy 10.0 m

minimalny udział powierzchni biologicznie czynnej 40%

geometria



plan

<https://www.gov.pl/zagospodarowanieprzestrzenne/app/AktPlanowaniaPrzestrzennego/PL.ZIPPZP.10417/141305-POG/1POG>

strefa planistyczna

PL.ZIPPZP.10417_141305-POG_1POG-249SZ_20260212T190610

identyfier

<https://www.gov.pl/zagospodarowanieprzestrzenne/app/StrefaPlanistyczna/PL.ZIPPZP.10417/141305-POG/1POG-249SZ/20260212T190610>

przestrzen nazw

PL.ZIPPZP.10417/141305-POG

lokalny id

1POG-249SZ

wersja id

20260212T190610

poczatek wersji obiektu

2026-02-12T19:06:10

nazwa

strefa wielofunkcyjna z zabudową zagrodową

oznaczenie

249SZ

symbol

SZ

obowiazuje od

2026-02-07

obowiazuje do

obecnie

status

w opracowaniu
<https://inspire.ec.europa.eu/codelist/ProcessStepGeneralValue/elaboration>

charakter ustalenia

ogólnie wiążące
<https://inspire.ec.europa.eu/codelist/RegulationNatureValue/generallyBinding>

profil podstawowy

teren zabudowy zagrodowej
 teren produkcji w gospodarstwach rolnych
 teren akwakultury i obsługi rybactwa
 teren komunikacji
 teren zieleni urządzonej
 teren ogrodów działkowych
 teren infrastruktury technicznej

maksymalna nadziemna intensywnosc zabudowy

0.6

maksymalny udzial powierzchni zabudowy

40%

maksymalna wysokosc zabudowy

12.0 m

minimalny udzial powierzchni biologicznie czynnej

30%

geometria



plan

<https://www.gov.pl/zagospodarowanieprzestrzenne/app/AktPlanowaniaPrzestrzennego/PL.ZIPPZP.10417/141305-POG/1POG>

strefa planistyczna

PL.ZIPPZP.10417_141305-POG_1POG-249SJ_20260302T105145

identyfier

<https://www.gov.pl/zagospodarowanieprzestrzenne/app/StrefaPlanistyczna/PL.ZIPPZP.10417/141305-POG/1POG-249SJ/20260302T105145>

przestrzen nazw

PL.ZIPPZP.10417/141305-POG

lokalny id

1POG-249SJ

wersja id

20260302T105145

początek wersji obiektu

2026-03-02T10:51:45

nazwa

strefa wielofunkcyjna z zabudową mieszkaniową jednorodzinną

oznaczenie

249SJ

symbol

SJ

obowiązuje od

2026-02-08

obowiązuje do

obecnie

status

w opracowaniu
<https://inspire.ec.europa.eu/codelist/ProcessStepGeneralValue/elaboration>

charakter ustalenia

ogólnie wiążące
<https://inspire.ec.europa.eu/codelist/RegulationNatureValue/generallyBinding>

profil podstawowy

teren zabudowy mieszkaniowej jednorodzinnej
teren usług
teren komunikacji
teren zieleni urządzonej
teren ogrodów działkowych
teren infrastruktury technicznej

maksymalna nadziemna intensywność zabudowy

0.6

maksymalny udział powierzchni zabudowy

30%

maksymalna wysokość zabudowy

10.0 m

minimalny udział powierzchni biologicznie czynnej

40%

geometria



plan <https://www.gov.pl/zagospodarowanieprzestrzenne/app/AktPlanowaniaPrzestrzennego/PL.ZIPPZP.10417/141305-POG/1POG>

strefa planistyczna PL.ZIPPZP.10417_141305-POG_1POG-250SZ_20260212T190622

identyfier <https://www.gov.pl/zagospodarowanieprzestrzenne/app/StrefaPlanistyczna/PL.ZIPPZP.10417/141305-POG/1POG-250SZ/20260212T190622>

przestrzen nazw PL.ZIPPZP.10417/141305-POG

lokalny id 1POG-250SZ

wersja id 20260212T190622

poczatek wersji obiektu 2026-02-12T19:06:22

nazwa strefa wielofunkcyjna z zabudową zagrodową

oznaczenie 250SZ

symbol SZ

obowiazuje od 2026-02-07

obowiazuje do obecnie

status w opracowaniu
<https://inspire.ec.europa.eu/codelist/ProcessStepGeneralValue/elaboration>

charakter ustalenia ogólnie wiążące
<https://inspire.ec.europa.eu/codelist/RegulationNatureValue/generallyBinding>

profil podstawowy teren zabudowy zagrodowej
teren produkcji w gospodarstwach rolnych
teren akwakultury i obsługi rybactwa
teren komunikacji
teren zieleni urządzonej
teren ogrodów działkowych
teren infrastruktury technicznej

maksymalna nadziemna intensywnosc zabudowy 0.6

maksymalny udzial powierzchni zabudowy 30%

maksymalna wysokosc zabudowy 12.0 m

minimalny udzial powierzchni biologicznie czynnej 40%

geometria



plan

<https://www.gov.pl/zagospodarowanieprzestrzenne/app/AktPlanowaniaPrzestrzennego/PL.ZIPPZP.10417/141305-POG/1POG>

strefa planistyczna

PL.ZIPPZP.10417_141305-POG_1POG-250SJ_20260302T105136

identyfier

<https://www.gov.pl/zagospodarowanieprzestrzenne/app/StrefaPlanistyczna/PL.ZIPPZP.10417/141305-POG/1POG-250SJ/20260302T105136>

przestrzen nazw

PL.ZIPPZP.10417/141305-POG

lokalny id

1POG-250SJ

wersja id

20260302T105136

poczatek wersji obiektu

2026-03-02T10:51:36

nazwa

strefa wielofunkcyjna z zabudową mieszkaniową jednorodzinną

oznaczenie

250SJ

symbol

SJ

obowiazuje od

2026-02-11

obowiazuje do

obecnie

status

w opracowaniu
<https://inspire.ec.europa.eu/codelist/ProcessStepGeneralValue/elaboration>

charakter ustalenia

ogólnie wiążące
<https://inspire.ec.europa.eu/codelist/RegulationNatureValue/generallyBinding>

profil podstawowy

teren zabudowy mieszkaniowej jednorodzinnej
teren usług
teren komunikacji
teren zieleni urządzonej
teren ogrodów działkowych
teren infrastruktury technicznej

profil dodatkowy

teren zabudowy letniskowej lub rekreacji indywidualnej

maksymalna nadziemna intensywnosc zabudowy

0.6

maksymalny udzial powierzchni zabudowy

30%

maksymalna wysokosc zabudowy

10.0 m

minimalny udzial powierzchni biologicznie czynnej

40%

geometria



plan

<https://www.gov.pl/zagospodarowanieprzestrzenne/app/AktPlanowaniaPrzestrzennego/PL.ZIPPZP.10417/141305-POG/1POG>

strefa planistyczna

PL.ZIPPZP.10417_141305-POG_1POG-251SZ_20260212T190629

identyfier

<https://www.gov.pl/zagospodarowanieprzestrzenne/app/StrefaPlanistyczna/PL.ZIPPZP.10417/141305-POG/1POG-251SZ/20260212T190629>

przestrzen nazw

PL.ZIPPZP.10417/141305-POG

lokalny id

1POG-251SZ

wersja id

20260212T190629

poczatek wersji obiektu

2026-02-12T19:06:29

nazwa

strefa wielofunkcyjna z zabudową zagrodową

oznaczenie

251SZ

symbol

SZ

obowiazuje od

2026-02-07

obowiazuje do

obecnie

status

w opracowaniu
<https://inspire.ec.europa.eu/codelist/ProcessStepGeneralValue/elaboration>

charakter ustalenia

ogólnie wiążące
<https://inspire.ec.europa.eu/codelist/RegulationNatureValue/generallyBinding>

profil podstawowy

teren zabudowy zagrodowej
teren produkcji w gospodarstwach rolnych
teren akwakultury i obsługi rybactwa
teren komunikacji
teren zieleni urządzonej
teren ogrodów działkowych
teren infrastruktury technicznej

maksymalna nadziemna intensywnosc zabudowy

0.6

maksymalny udzial powierzchni zabudowy

30%

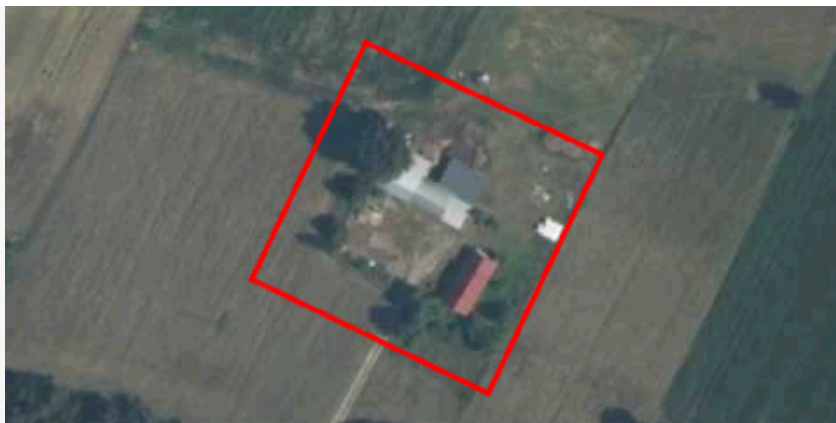
maksymalna wysokosc zabudowy

12.0 m

minimalny udzial powierzchni biologicznie czynnej

40%

geometria



plan <https://www.gov.pl/zagospodarowanieprzestrzenne/app/AktPlanowaniaPrzestrzennego/PL.ZIPPZP.10417/141305-POG/1POG>

strefa planistyczna PL.ZIPPZP.10417_141305-POG_1POG-251SJ_20260302T105131

identyfier <https://www.gov.pl/zagospodarowanieprzestrzenne/app/StrefaPlanistyczna/PL.ZIPPZP.10417/141305-POG/1POG-251SJ/20260302T105131>

przestrzen nazw PL.ZIPPZP.10417/141305-POG

lokalny id 1POG-251SJ

wersja id 20260302T105131

poczatek wersji obiektu 2026-03-02T10:51:31

nazwa strefa wielofunkcyjna z zabudową mieszkaniową jednorodzinną

oznaczenie 251SJ

symbol SJ

obowiazuje od 2026-02-08

obowiazuje do obecnie

status w opracowaniu
<https://inspire.ec.europa.eu/codelist/ProcessStepGeneralValue/elaboration>

charakter ustalenia ogólnie wiążące
<https://inspire.ec.europa.eu/codelist/RegulationNatureValue/generallyBinding>

profil podstawowy teren zabudowy mieszkaniowej jednorodzinnej
teren usług
teren komunikacji
teren zieleni urządzonej
teren ogrodów działkowych
teren infrastruktury technicznej

maksymalna nadziemna intensywnosc zabudowy 0.6

maksymalny udzial powierzchni zabudowy 30%

maksymalna wysokosc zabudowy 10.0 m

minimalny udzial powierzchni biologicznie czynnej 40%

geometria



plan

<https://www.gov.pl/zagospodarowanieprzestrzenne/app/AktPlanowaniaPrzestrzennego/PL.ZIPPZP.10417/141305-POG/1POG>

strefa planistyczna

PL.ZIPPZP.10417_141305-POG_1POG-252SZ_20260212T190637

identyfier

<https://www.gov.pl/zagospodarowanieprzestrzenne/app/StrefaPlanistyczna/PL.ZIPPZP.10417/141305-POG/1POG-252SZ/20260212T190637>

przestrzen nazw

PL.ZIPPZP.10417/141305-POG

lokalny id

1POG-252SZ

wersja id

20260212T190637

początek wersji obiektu

2026-02-12T19:06:37

nazwa

strefa wielofunkcyjna z zabudową zagrodową

oznaczenie

252SZ

symbol

SZ

obowiązuje od

2026-02-07

obowiązuje do

obecnie

status

w opracowaniu
<https://inspire.ec.europa.eu/codelist/ProcessStepGeneralValue/elaboration>

charakter ustalenia

ogólnie wiążące
<https://inspire.ec.europa.eu/codelist/RegulationNatureValue/generallyBinding>

profil podstawowy

teren zabudowy zagrodowej
teren produkcji w gospodarstwach rolnych
teren akwakultury i obsługi rybactwa
teren komunikacji
teren zieleni urządzonej
teren ogrodów działkowych
teren infrastruktury technicznej

maksymalna nadziemna intensywność zabudowy

0.6

maksymalny udział powierzchni zabudowy

30%

maksymalna wysokość zabudowy

12.0 m

minimalny udział powierzchni biologicznie czynnej

40%

geometria



plan	https://www.gov.pl/zagospodarowanieprzestrzenne/app/AktPlanowaniaPrzestrzennego/PL.ZIPPZP.10417/141305-POG/1POG
------	---

strefa planistyczna	PL.ZIPPZP.10417_141305-POG_1POG-252SJ_20260302T105120
---------------------	---

identyfier	https://www.gov.pl/zagospodarowanieprzestrzenne/app/StrefaPlanistyczna/PL.ZIPPZP.10417/141305-POG/1POG-252SJ/20260302T105120
------------	---

przestrzen nazw	PL.ZIPPZP.10417/141305-POG
-----------------	----------------------------

lokalny id	1POG-252SJ
------------	------------

wersja id	20260302T105120
-----------	-----------------

poczatek wersji obiektu	2026-03-02T10:51:20
-------------------------	---------------------

nazwa	strefa wielofunkcyjna z zabudową mieszkaniową jednorodzinną
-------	---

oznaczenie	252SJ
------------	-------

symbol	SJ
--------	----

obowiazuje od	2026-02-08
---------------	------------

obowiazuje do	obecnie
---------------	---------

status	w opracowaniu https://inspire.ec.europa.eu/codelist/ProcessStepGeneralValue/elaboration
--------	--

charakter ustalenia	ogólnie wiążące https://inspire.ec.europa.eu/codelist/RegulationNatureValue/generallyBinding
---------------------	--

profil podstawowy	teren zabudowy mieszkaniowej jednorodzinnej teren usług teren komunikacji teren zieleni urządzonej teren ogrodów działkowych teren infrastruktury technicznej
-------------------	--

profil dodatkowy	teren zabudowy letniskowej lub rekreacji indywidualnej
------------------	--

maksymalna nadziemna intensywnosc zabudowy	0.6
--	-----

maksymalny udzial powierzchni zabudowy	30%
--	-----

maksymalna wysokosc zabudowy	10.0 m
------------------------------	--------

minimalny udzial powierzchni biologicznie czynnej	40%
---	-----

geometria	
-----------	--



plan

<https://www.gov.pl/zagospodarowanieprzestrzenne/app/AktPlanowaniaPrzestrzennego/PL.ZIPPZP.10417/141305-POG/1POG>

strefa planistyczna

PL.ZIPPZP.10417_141305-POG_1POG-253SZ_20260212T190649

identyfier

<https://www.gov.pl/zagospodarowanieprzestrzenne/app/StrefaPlanistyczna/PL.ZIPPZP.10417/141305-POG/1POG-253SZ/20260212T190649>

przestrzen nazw

PL.ZIPPZP.10417/141305-POG

lokalny id

1POG-253SZ

wersja id

20260212T190649

poczatek wersji obiektu

2026-02-12T19:06:49

nazwa

strefa wielofunkcyjna z zabudową zagrodową

oznaczenie

253SZ

symbol

SZ

obowiazuje od

2026-02-14

obowiazuje do

obecnie

status

w opracowaniu
<https://inspire.ec.europa.eu/codelist/ProcessStepGeneralValue/elaboration>

charakter ustalenia

ogólnie wiążące
<https://inspire.ec.europa.eu/codelist/RegulationNatureValue/generallyBinding>

profil podstawowy

teren zabudowy zagrodowej
teren produkcji w gospodarstwach rolnych
teren akwakultury i obsługi rybactwa
teren komunikacji
teren zieleni urządzonej
teren ogrodów działkowych
teren infrastruktury technicznej

maksymalna nadziemna intensywnosc zabudowy

0.6

maksymalny udzial powierzchni zabudowy

30%

maksymalna wysokosc zabudowy

12.0 m

minimalny udzial powierzchni biologicznie czynnej

40%

geometria



plan <https://www.gov.pl/zagospodarowanieprzestrzenne/app/AktPlanowaniaPrzestrzennego/PL.ZIPPZP.10417/141305-POG/1POG>

strefa planistyczna PL.ZIPPZP.10417_141305-POG_1POG-253SJ_20260302T105116

identyfier <https://www.gov.pl/zagospodarowanieprzestrzenne/app/StrefaPlanistyczna/PL.ZIPPZP.10417/141305-POG/1POG-253SJ/20260302T105116>

przestrzen nazw PL.ZIPPZP.10417/141305-POG

lokalny id 1POG-253SJ

wersja id 20260302T105116

początek wersji obiektu 2026-03-02T10:51:16

nazwa strefa wielofunkcyjna z zabudową mieszkaniową jednorodzinną

oznaczenie 253SJ

symbol SJ

obowiązuje od 2026-02-15

obowiązuje do obecnie

status w opracowaniu
<https://inspire.ec.europa.eu/codelist/ProcessStepGeneralValue/elaboration>

charakter ustalenia ogólnie wiążące
<https://inspire.ec.europa.eu/codelist/RegulationNatureValue/generallyBinding>

profil podstawowy teren zabudowy mieszkaniowej jednorodzinnej
teren usług
teren komunikacji
teren zieleni urządzonej
teren ogrodów działkowych
teren infrastruktury technicznej

maksymalna nadziemna intensywnosc zabudowy 0.6

maksymalny udział powierzchni zabudowy 30%

maksymalna wysokosc zabudowy 10.0 m

minimalny udział powierzchni biologicznie czynnej 40%

geometria



plan	https://www.gov.pl/zagospodarowanieprzestrzenne/app/AktPlanowaniaPrzestrzennego/PL.ZIPPZP.10417/141305-POG/1POG
------	---

strefa planistyczna	PL.ZIPPZP.10417_141305-POG_1POG-254SZ_20260212T190654
---------------------	---

identifier	https://www.gov.pl/zagospodarowanieprzestrzenne/app/StrefaPlanistyczna/PL.ZIPPZP.10417/141305-POG/1POG-254SZ/20260212T190654
------------	---

przestrzen nazw	PL.ZIPPZP.10417/141305-POG
-----------------	----------------------------

lokalny id	1POG-254SZ
------------	------------

wersja id	20260212T190654
-----------	-----------------

poczatek wersji obiektu	2026-02-12T19:06:54
-------------------------	---------------------

nazwa	strefa wielofunkcyjna z zabudową zagrodową
-------	--

oznaczenie	254SZ
------------	-------

symbol	SZ
--------	----

obowiazuje od	2026-02-07
---------------	------------

obowiazuje do	obecnie
---------------	---------

status	w opracowaniu https://inspire.ec.europa.eu/codelist/ProcessStepGeneralValue/elaboration
--------	--

charakter ustalenia	ogólnie wiążące https://inspire.ec.europa.eu/codelist/RegulationNatureValue/generallyBinding
---------------------	--

profil podstawowy	teren zabudowy zagrodowej teren produkcji w gospodarstwach rolnych teren akwakultury i obsługi rybactwa teren komunikacji teren zieleni urządzonej teren ogrodów działkowych teren infrastruktury technicznej
-------------------	---

maksymalna nadziemna intensywnosc zabudowy	0.6
--	-----

maksymalny udzial powierzchni zabudowy	30%
--	-----

maksymalna wysokosc zabudowy	12.0 m
------------------------------	--------

minimalny udzial powierzchni biologicznie czynnej	40%
---	-----

geometria	
-----------	--



plan

<https://www.gov.pl/zagospodarowanieprzestrzenne/app/AktPlanowaniaPrzestrzennego/PL.ZIPPZP.10417/141305-POG/1POG>

strefa planistyczna

PL.ZIPPZP.10417_141305-POG_1POG-254SJ_20260302T105111

identyfier

<https://www.gov.pl/zagospodarowanieprzestrzenne/app/StrefaPlanistyczna/PL.ZIPPZP.10417/141305-POG/1POG-254SJ/20260302T105111>

przestrzen nazw

PL.ZIPPZP.10417/141305-POG

lokalny id

1POG-254SJ

wersja id

20260302T105111

poczatek wersji obiektu

2026-03-02T10:51:11

nazwa

strefa wielofunkcyjna z zabudową mieszkaniową jednorodzinną

oznaczenie

254SJ

symbol

SJ

obowiazuje od

2026-02-08

obowiazuje do

obecnie

status

w opracowaniu
<https://inspire.ec.europa.eu/codelist/ProcessStepGeneralValue/elaboration>

charakter ustalenia

ogólnie wiążące
<https://inspire.ec.europa.eu/codelist/RegulationNatureValue/generallyBinding>

profil podstawowy

teren zabudowy mieszkaniowej jednorodzinnej
teren usług
teren komunikacji
teren zieleni urządzonej
teren ogrodów działkowych
teren infrastruktury technicznej

maksymalna nadziemna intensywnosc zabudowy

0.6

maksymalny udzial powierzchni zabudowy

30%

maksymalna wysokosc zabudowy

10.0 m

minimalny udzial powierzchni biologicznie czynnej

40%

geometria



plan

<https://www.gov.pl/zagospodarowanieprzestrzenne/app/AktPlanowaniaPrzestrzennego/PL.ZIPPZP.10417/141305-POG/1POG>

strefa planistyczna

PL.ZIPPZP.10417_141305-POG_1POG-255SZ_20260212T190704

identyfier

<https://www.gov.pl/zagospodarowanieprzestrzenne/app/StrefaPlanistyczna/PL.ZIPPZP.10417/141305-POG/1POG-255SZ/20260212T190704>

przestrzen nazw

PL.ZIPPZP.10417/141305-POG

lokalny id

1POG-255SZ

wersja id

20260212T190704

poczatek wersji obiektu

2026-02-12T19:07:04

nazwa

strefa wielofunkcyjna z zabudową zagrodową

oznaczenie

255SZ

symbol

SZ

obowiazuje od

2026-02-07

obowiazuje do

obecnie

status

w opracowaniu
<https://inspire.ec.europa.eu/codelist/ProcessStepGeneralValue/elaboration>

charakter ustalenia

ogólnie wiążące
<https://inspire.ec.europa.eu/codelist/RegulationNatureValue/generallyBinding>

profil podstawowy

teren zabudowy zagrodowej
 teren produkcji w gospodarstwach rolnych
 teren akwakultury i obsługi rybactwa
 teren komunikacji
 teren zieleni urządzonej
 teren ogrodów działkowych
 teren infrastruktury technicznej

maksymalna nadziemna intensywnosc zabudowy

0.6

maksymalny udzial powierzchni zabudowy

40%

maksymalna wysokosc zabudowy

15.0 m

minimalny udzial powierzchni biologicznie czynnej

30%

geometria



plan

<https://www.gov.pl/zagospodarowanieprzestrzenne/app/AktPlanowaniaPrzestrzennego/PL.ZIPPZP.10417/141305-POG/1POG>

strefa planistyczna

PL.ZIPPZP.10417_141305-POG_1POG-255SJ_20260302T105104

identyfier

<https://www.gov.pl/zagospodarowanieprzestrzenne/app/StrefaPlanistyczna/PL.ZIPPZP.10417/141305-POG/1POG-255SJ/20260302T105104>

przestrzen nazw

PL.ZIPPZP.10417/141305-POG

lokalny id

1POG-255SJ

wersja id

20260302T105104

początek wersji obiektu

2026-03-02T10:51:04

nazwa

strefa wielofunkcyjna z zabudową mieszkaniową jednorodzinną

oznaczenie

255SJ

symbol

SJ

obowiązuje od

2026-02-15

obowiązuje do

obecnie

status

w opracowaniu
<https://inspire.ec.europa.eu/codelist/ProcessStepGeneralValue/elaboration>

charakter ustalenia

ogólnie wiążące
<https://inspire.ec.europa.eu/codelist/RegulationNatureValue/generallyBinding>

profil podstawowy

teren zabudowy mieszkaniowej jednorodzinnej
teren usług
teren komunikacji
teren zieleni urządzonej
teren ogrodów działkowych
teren infrastruktury technicznej

maksymalna nadziemna intensywność zabudowy

0.6

maksymalny udział powierzchni zabudowy

30%

maksymalna wysokość zabudowy

10.0 m

minimalny udział powierzchni biologicznie czynnej

40%

geometria



plan

<https://www.gov.pl/zagospodarowanieprzestrzenne/app/AktPlanowaniaPrzestrzennego/PL.ZIPPZP.10417/141305-POG/1POG>

strefa planistyczna

PL.ZIPPZP.10417_141305-POG_1POG-256SZ_20260212T190715

identyfier

<https://www.gov.pl/zagospodarowanieprzestrzenne/app/StrefaPlanistyczna/PL.ZIPPZP.10417/141305-POG/1POG-256SZ/20260212T190715>

przestrzen nazw

PL.ZIPPZP.10417/141305-POG

lokalny id

1POG-256SZ

wersja id

20260212T190715

poczatek wersji obiektu

2026-02-12T19:07:15

nazwa

strefa wielofunkcyjna z zabudową zagrodową

oznaczenie

256SZ

symbol

SZ

obowiazuje od

2026-02-07

obowiazuje do

obecnie

status

w opracowaniu
<https://inspire.ec.europa.eu/codelist/ProcessStepGeneralValue/elaboration>

charakter ustalenia

ogólnie wiążące
<https://inspire.ec.europa.eu/codelist/RegulationNatureValue/generallyBinding>

profil podstawowy

teren zabudowy zagrodowej
teren produkcji w gospodarstwach rolnych
teren akwakultury i obsługi rybactwa
teren komunikacji
teren zieleni urządzonej
teren ogrodów działkowych
teren infrastruktury technicznej

profil dodatkowy

teren usług

maksymalna nadziemna intensywnosc zabudowy

0.6

maksymalny udzial powierzchni zabudowy

40%

maksymalna wysokosc zabudowy

12.0 m

minimalny udzial powierzchni biologicznie czynnej

30%

geometria	
plan	https://www.gov.pl/zagospodarowanieprzestrzenne/app/AktPlanowaniaPrzestrzennego/PL.ZIPPZP.10417/141305-POG/1POG
strefa planistyczna	PL.ZIPPZP.10417_141305-POG_1POG-256SJ_20260302T105058
identyfier	https://www.gov.pl/zagospodarowanieprzestrzenne/app/StrefaPlanistyczna/PL.ZIPPZP.10417/141305-POG/1POG-256SJ/20260302T105058
przestrzen nazw	PL.ZIPPZP.10417/141305-POG
lokalny id	1POG-256SJ
wersja id	20260302T105058
poczatek wersji obiektu	2026-03-02T10:50:58
nazwa	strefa wielofunkcyjna z zabudową mieszkaniową jednorodzinną
oznaczenie	256SJ
symbol	SJ
obowiazuje od	2026-02-15
obowiazuje do	obecnie
status	w opracowaniu https://inspire.ec.europa.eu/codelist/ProcessStepGeneralValue/elaboration
charakter ustalenia	ogólnie wiążące https://inspire.ec.europa.eu/codelist/RegulationNatureValue/generallyBinding
profil podstawowy	teren zabudowy mieszkaniowej jednorodzinnej teren usług teren komunikacji teren zieleni urządzonej teren ogrodów działkowych teren infrastruktury technicznej
profil dodatkowy	teren zabudowy letniskowej lub rekreacji indywidualnej
maksymalna nadziemna intensywnosc zabudowy	0.6
maksymalny udzial powierzchni zabudowy	30%
maksymalna wysokosc zabudowy	10.0 m
minimalny udzial powierzchni biologicznie czynnej	40%
geometria	



plan

<https://www.gov.pl/zagospodarowanieprzestrzenne/app/AktPlanowaniaPrzestrzennego/PL.ZIPPZP.10417/141305-POG/1POG>

strefa planistyczna

PL.ZIPPZP.10417_141305-POG_1POG-257SZ_20260212T190722

identyfier

<https://www.gov.pl/zagospodarowanieprzestrzenne/app/StrefaPlanistyczna/PL.ZIPPZP.10417/141305-POG/1POG-257SZ/20260212T190722>

przestrzen nazw

PL.ZIPPZP.10417/141305-POG

lokalny id

1POG-257SZ

wersja id

20260212T190722

początek wersji obiektu

2026-02-12T19:07:22

nazwa

strefa wielofunkcyjna z zabudową zagrodową

oznaczenie

257SZ

symbol

SZ

obowiązuje od

2026-02-14

obowiązuje do

obecnie

status

w opracowaniu
<https://inspire.ec.europa.eu/codelist/ProcessStepGeneralValue/elaboration>

charakter ustalenia

ogólnie wiążące
<https://inspire.ec.europa.eu/codelist/RegulationNatureValue/generallyBinding>

profil podstawowy

teren zabudowy zagrodowej
teren produkcji w gospodarstwach rolnych
teren akwakultury i obsługi rybactwa
teren komunikacji
teren zieleni urządzonej
teren ogrodów działkowych
teren infrastruktury technicznej

profil dodatkowy

teren usług

maksymalna nadziemna intensywność zabudowy

0.6

maksymalny udział powierzchni zabudowy

40%

maksymalna wysokość zabudowy

12.0 m

minimalny udział powierzchni biologicznie czynnej

30%

geometria	
plan	https://www.gov.pl/zagospodarowanieprzestrzenne/app/AktPlanowaniaPrzestrzennego/PL.ZIPPZP.10417/141305-POG/1POG
strefa planistyczna	PL.ZIPPZP.10417_141305-POG_1POG-257SJ_20260302T105049
identyfier	https://www.gov.pl/zagospodarowanieprzestrzenne/app/StrefaPlanistyczna/PL.ZIPPZP.10417/141305-POG/1POG-257SJ/20260302T105049
przestrzen nazw	PL.ZIPPZP.10417/141305-POG
lokalny id	1POG-257SJ
wersja id	20260302T105049
poczatek wersji obiektu	2026-03-02T10:50:49
nazwa	strefa wielofunkcyjna z zabudową mieszkaniową jednorodzinną
oznaczenie	257SJ
symbol	SJ
obowiazuje od	2026-02-08
obowiazuje do	obecnie
status	w opracowaniu https://inspire.ec.europa.eu/codelist/ProcessStepGeneralValue/elaboration
charakter ustalenia	ogólnie wiążące https://inspire.ec.europa.eu/codelist/RegulationNatureValue/generallyBinding
profil podstawowy	teren zabudowy mieszkaniowej jednorodzinnej teren usług teren komunikacji teren zieleni urządzonej teren ogrodów działkowych teren infrastruktury technicznej
profil dodatkowy	teren zabudowy letniskowej lub rekreacji indywidualnej
maksymalna nadziemna intensywnosc zabudowy	0.6
maksymalny udzial powierzchni zabudowy	30%
maksymalna wysokosc zabudowy	10.0 m
minimalny udzial powierzchni biologicznie czynnej	40%
geometria	



plan

<https://www.gov.pl/zagospodarowanieprzestrzenne/app/AktPlanowaniaPrzestrzennego/PL.ZIPPZP.10417/141305-POG/1POG>

strefa planistyczna

PL.ZIPPZP.10417_141305-POG_1POG-258SZ_20260212T190727

identyfier

<https://www.gov.pl/zagospodarowanieprzestrzenne/app/StrefaPlanistyczna/PL.ZIPPZP.10417/141305-POG/1POG-258SZ/20260212T190727>

przestrzen nazw

PL.ZIPPZP.10417/141305-POG

lokalny id

1POG-258SZ

wersja id

20260212T190727

poczatek wersji obiektu

2026-02-12T19:07:27

nazwa

strefa wielofunkcyjna z zabudową zagrodową

oznaczenie

258SZ

symbol

SZ

obowiazuje od

2026-02-07

obowiazuje do

obecnie

status

w opracowaniu
<https://inspire.ec.europa.eu/codelist/ProcessStepGeneralValue/elaboration>

charakter ustalenia

ogólnie wiążące
<https://inspire.ec.europa.eu/codelist/RegulationNatureValue/generallyBinding>

profil podstawowy

teren zabudowy zagrodowej
 teren produkcji w gospodarstwach rolnych
 teren akwakultury i obsługi rybactwa
 teren komunikacji
 teren zieleni urządzonej
 teren ogrodów działkowych
 teren infrastruktury technicznej

profil dodatkowy

teren usług

maksymalna nadziemna intensywnosc zabudowy

0.6

maksymalny udzial powierzchni zabudowy

40%

maksymalna wysokosc zabudowy

12.0 m

minimalny udzial powierzchni biologicznie czynnej

30%

geometria	
plan	https://www.gov.pl/zagospodarowanieprzestrzenne/app/AktPlanowaniaPrzestrzennego/PL.ZIPPZP.10417/141305-POG/1POG
strefa planistyczna	PL.ZIPPZP.10417_141305-POG_1POG-258SJ_20260302T105042
identyfier	https://www.gov.pl/zagospodarowanieprzestrzenne/app/StrefaPlanistyczna/PL.ZIPPZP.10417/141305-POG/1POG-258SJ/20260302T105042
przestrzen nazw	PL.ZIPPZP.10417/141305-POG
lokalny id	1POG-258SJ
wersja id	20260302T105042
poczatek wersji obiektu	2026-03-02T10:50:42
nazwa	strefa wielofunkcyjna z zabudową mieszkaniową jednorodzinną
oznaczenie	258SJ
symbol	SJ
obowiazuje od	2026-02-08
obowiazuje do	obecnie
status	w opracowaniu https://inspire.ec.europa.eu/codelist/ProcessStepGeneralValue/elaboration
charakter ustalenia	ogólnie wiążące https://inspire.ec.europa.eu/codelist/RegulationNatureValue/generallyBinding
profil podstawowy	teren zabudowy mieszkaniowej jednorodzinnej teren usług teren komunikacji teren zieleni urządzonej teren ogrodów działkowych teren infrastruktury technicznej
maksymalna nadziemna intensywnosc zabudowy	0.6
maksymalny udzial powierzchni zabudowy	30%
maksymalna wysokosc zabudowy	10.0 m
minimalny udzial powierzchni biologicznie czynnej	40%
geometria	



plan

<https://www.gov.pl/zagospodarowanieprzestrzenne/app/AktPlanowaniaPrzestrzennego/PL.ZIPPZP.10417/141305-POG/1POG>

strefa planistyczna

PL.ZIPPZP.10417_141305-POG_1POG-259SZ_20260212T194621

identyfier

<https://www.gov.pl/zagospodarowanieprzestrzenne/app/StrefaPlanistyczna/PL.ZIPPZP.10417/141305-POG/1POG-259SZ/20260212T194621>

przestrzen nazw

PL.ZIPPZP.10417/141305-POG

lokalny id

1POG-259SZ

wersja id

20260212T194621

początek wersji obiektu

2026-02-12T19:46:21

nazwa

strefa wielofunkcyjna z zabudową zagrodową

oznaczenie

259SZ

symbol

SZ

obowiązuje od

2026-02-14

obowiązuje do

obecnie

status

w opracowaniu
<https://inspire.ec.europa.eu/codelist/ProcessStepGeneralValue/elaboration>

charakter ustalenia

ogólnie wiążące
<https://inspire.ec.europa.eu/codelist/RegulationNatureValue/generallyBinding>

profil podstawowy

teren zabudowy zagrodowej
 teren produkcji w gospodarstwach rolnych
 teren akwakultury i obsługi rybactwa
 teren komunikacji
 teren zieleni urządzonej
 teren ogrodów działkowych
 teren infrastruktury technicznej

profil dodatkowy

teren usług

maksymalna nadziemna intensywność zabudowy

0.6

maksymalny udział powierzchni zabudowy

40%

maksymalna wysokość zabudowy

12.0 m

minimalny udział powierzchni biologicznie czynnej

30%

geometria	
plan	https://www.gov.pl/zagospodarowanieprzestrzenne/app/AktPlanowaniaPrzestrzennego/PL.ZIPPZP.10417/141305-POG/1POG
strefa planistyczna	PL.ZIPPZP.10417_141305-POG_1POG-259SJ_20260302T105036
identyfier	https://www.gov.pl/zagospodarowanieprzestrzenne/app/StrefaPlanistyczna/PL.ZIPPZP.10417/141305-POG/1POG-259SJ/20260302T105036
przestrzen nazw	PL.ZIPPZP.10417/141305-POG
lokalny id	1POG-259SJ
wersja id	20260302T105036
poczatek wersji obiektu	2026-03-02T10:50:36
nazwa	strefa wielofunkcyjna z zabudową mieszkaniową jednorodzinną
oznaczenie	259SJ
symbol	SJ
obowiazuje od	2026-02-08
obowiazuje do	obecnie
status	w opracowaniu https://inspire.ec.europa.eu/codelist/ProcessStepGeneralValue/elaboration
charakter ustalenia	ogólnie wiążące https://inspire.ec.europa.eu/codelist/RegulationNatureValue/generallyBinding
profil podstawowy	teren zabudowy mieszkaniowej jednorodzinnej teren usług teren komunikacji teren zieleni urządzonej teren ogrodów działkowych teren infrastruktury technicznej
profil dodatkowy	teren zabudowy letniskowej lub rekreacji indywidualnej
maksymalna nadziemna intensywnosc zabudowy	0.6
maksymalny udzial powierzchni zabudowy	30%
maksymalna wysokosc zabudowy	10.0 m
minimalny udzial powierzchni biologicznie czynnej	40%
geometria	



plan

<https://www.gov.pl/zagospodarowanieprzestrzenne/app/AktPlanowaniaPrzestrzennego/PL.ZIPPZP.10417/141305-POG/1POG>

strefa planistyczna

PL.ZIPPZP.10417_141305-POG_1POG-260SZ_20260212T190927

identyfier

<https://www.gov.pl/zagospodarowanieprzestrzenne/app/StrefaPlanistyczna/PL.ZIPPZP.10417/141305-POG/1POG-260SZ/20260212T190927>

przestrzen nazw

PL.ZIPPZP.10417/141305-POG

lokalny id

1POG-260SZ

wersja id

20260212T190927

poczatek wersji obiektu

2026-02-12T19:09:27

nazwa

strefa wielofunkcyjna z zabudową zagrodową

oznaczenie

260SZ

symbol

SZ

obowiazuje od

2026-02-07

obowiazuje do

obecnie

status

w opracowaniu
<https://inspire.ec.europa.eu/codelist/ProcessStepGeneralValue/elaboration>

charakter ustalenia

ogólnie wiążące
<https://inspire.ec.europa.eu/codelist/RegulationNatureValue/generallyBinding>

profil podstawowy

teren zabudowy zagrodowej
teren produkcji w gospodarstwach rolnych
teren akwakultury i obsługi rybactwa
teren komunikacji
teren zieleni urządzonej
teren ogrodów działkowych
teren infrastruktury technicznej

maksymalna nadziemna intensywnosc zabudowy

0.6

maksymalny udzial powierzchni zabudowy

30%

maksymalna wysokosc zabudowy

12.0 m

minimalny udzial powierzchni biologicznie czynnej

40%

geometria



plan

<https://www.gov.pl/zagospodarowanieprzestrzenne/app/AktPlanowaniaPrzestrzennego/PL.ZIPPZP.10417/141305-POG/1POG>

strefa planistyczna

PL.ZIPPZP.10417_141305-POG_1POG-260SJ_20260302T105029

identyfier

<https://www.gov.pl/zagospodarowanieprzestrzenne/app/StrefaPlanistyczna/PL.ZIPPZP.10417/141305-POG/1POG-260SJ/20260302T105029>

przestrzen nazw

PL.ZIPPZP.10417/141305-POG

lokalny id

1POG-260SJ

wersja id

20260302T105029

poczatek wersji obiektu

2026-03-02T10:50:29

nazwa

strefa wielofunkcyjna z zabudową mieszkaniową jednorodzinną

oznaczenie

260SJ

symbol

SJ

obowiazuje od

2026-02-15

obowiazuje do

obecnie

status

w opracowaniu
<https://inspire.ec.europa.eu/codelist/ProcessStepGeneralValue/elaboration>

charakter ustalenia

ogólnie wiążące
<https://inspire.ec.europa.eu/codelist/RegulationNatureValue/generallyBinding>

profil podstawowy

teren zabudowy mieszkaniowej jednorodzinnej
teren usług
teren komunikacji
teren zieleni urządzonej
teren ogrodów działkowych
teren infrastruktury technicznej

maksymalna nadziemna intensywnosc zabudowy

0.6

maksymalny udzial powierzchni zabudowy

30%

maksymalna wysokosc zabudowy

10.0 m

minimalny udzial powierzchni biologicznie czynnej

40%

geometria



plan

<https://www.gov.pl/zagospodarowanieprzestrzenne/app/AktPlanowaniaPrzestrzennego/PL.ZIPPZP.10417/141305-POG/1POG>

strefa planistyczna

PL.ZIPPZP.10417_141305-POG_1POG-261SZ_20260212T190934

identyfier

<https://www.gov.pl/zagospodarowanieprzestrzenne/app/StrefaPlanistyczna/PL.ZIPPZP.10417/141305-POG/1POG-261SZ/20260212T190934>

przestrzen nazw

PL.ZIPPZP.10417/141305-POG

lokalny id

1POG-261SZ

wersja id

20260212T190934

początek wersji obiektu

2026-02-12T19:09:34

nazwa

strefa wielofunkcyjna z zabudową zagrodową

oznaczenie

261SZ

symbol

SZ

obowiązuje od

2026-02-07

obowiązuje do

obecnie

status

w opracowaniu
<https://inspire.ec.europa.eu/codelist/ProcessStepGeneralValue/elaboration>

charakter ustalenia

ogólnie wiążące
<https://inspire.ec.europa.eu/codelist/RegulationNatureValue/generallyBinding>

profil podstawowy

teren zabudowy zagrodowej
teren produkcji w gospodarstwach rolnych
teren akwakultury i obsługi rybactwa
teren komunikacji
teren zieleni urządzonej
teren ogrodów działkowych
teren infrastruktury technicznej

profil dodatkowy

teren usług

maksymalna nadziemna intensywność zabudowy

0.6

maksymalny udział powierzchni zabudowy

40%

maksymalna wysokość zabudowy

12.0 m

minimalny udział powierzchni biologicznie czynnej

30%

geometria



plan

<https://www.gov.pl/zagospodarowanieprzestrzenne/app/AktPlanowaniaPrzestrzennego/PL.ZIPPZP.10417/141305-POG/1POG>

strefa planistyczna

PL.ZIPPZP.10417_141305-POG_1POG-261SJ_20260302T105021

identyfier

<https://www.gov.pl/zagospodarowanieprzestrzenne/app/StrefaPlanistyczna/PL.ZIPPZP.10417/141305-POG/1POG-261SJ/20260302T105021>

przestrzen nazw

PL.ZIPPZP.10417/141305-POG

lokalny id

1POG-261SJ

wersja id

20260302T105021

początek wersji obiektu

2026-03-02T10:50:21

nazwa

strefa wielofunkcyjna z zabudową mieszkaniową jednorodzinną

oznaczenie

261SJ

symbol

SJ

obowiązuje od

2026-02-15

obowiązuje do

obecnie

status

w opracowaniu
<https://inspire.ec.europa.eu/codelist/ProcessStepGeneralValue/elaboration>

charakter ustalenia

ogólnie wiążące
<https://inspire.ec.europa.eu/codelist/RegulationNatureValue/generallyBinding>

profil podstawowy

teren zabudowy mieszkaniowej jednorodzinnej
teren usług
teren komunikacji
teren zieleni urządzonej
teren ogrodów działkowych
teren infrastruktury technicznej

maksymalna nadziemna intensywność zabudowy

0.6

maksymalny udział powierzchni zabudowy

30%

maksymalna wysokość zabudowy

10.0 m

minimalny udział powierzchni biologicznie czynnej

40%

geometria



plan

<https://www.gov.pl/zagospodarowanieprzestrzenne/app/AktPlanowaniaPrzestrzennego/PL.ZIPPZP.10417/141305-POG/1POG>

strefa planistyczna

PL.ZIPPZP.10417_141305-POG_1POG-262SZ_20260212T190953

identyfier

<https://www.gov.pl/zagospodarowanieprzestrzenne/app/StrefaPlanistyczna/PL.ZIPPZP.10417/141305-POG/1POG-262SZ/20260212T190953>

przestrzen nazw

PL.ZIPPZP.10417/141305-POG

lokalny id

1POG-262SZ

wersja id

20260212T190953

początek wersji obiektu

2026-02-12T19:09:53

nazwa

strefa wielofunkcyjna z zabudową zagrodową

oznaczenie

262SZ

symbol

SZ

obowiązuje od

2026-02-07

obowiązuje do

obecnie

status

w opracowaniu
<https://inspire.ec.europa.eu/codelist/ProcessStepGeneralValue/elaboration>

charakter ustalenia

ogólnie wiążące
<https://inspire.ec.europa.eu/codelist/RegulationNatureValue/generallyBinding>

profil podstawowy

teren zabudowy zagrodowej
teren produkcji w gospodarstwach rolnych
teren akwakultury i obsługi rybactwa
teren komunikacji
teren zieleni urządzonej
teren ogrodów działkowych
teren infrastruktury technicznej

maksymalna nadziemna intensywność zabudowy

0.6

maksymalny udział powierzchni zabudowy

30%

maksymalna wysokość zabudowy

12.0 m

minimalny udział powierzchni biologicznie czynnej

40%

geometria



plan <https://www.gov.pl/zagospodarowanieprzestrzenne/app/AktPlanowaniaPrzestrzennego/PL.ZIPPZP.10417/141305-POG/1POG>

strefa planistyczna PL.ZIPPZP.10417_141305-POG_1POG-262SJ_20260302T142610

identfier <https://www.gov.pl/zagospodarowanieprzestrzenne/app/StrefaPlanistyczna/PL.ZIPPZP.10417/141305-POG/1POG-262SJ/20260302T142610>

przestrzen nazw PL.ZIPPZP.10417/141305-POG

lokalny id 1POG-262SJ

wersja id 20260302T142610

poczatek wersji obiektu 2026-03-02T14:26:10

nazwa strefa wielofunkcyjna z zabudową mieszkaniową jednorodzinną

oznaczenie 262SJ

symbol SJ

obowiazuje od 2026-02-08

obowiazuje do obecnie

status w opracowaniu
<https://inspire.ec.europa.eu/codelist/ProcessStepGeneralValue/elaboration>

charakter ustalenia ogólnie wiążące
<https://inspire.ec.europa.eu/codelist/RegulationNatureValue/generallyBinding>

profil podstawowy teren zabudowy mieszkaniowej jednorodzinnej
teren usług
teren komunikacji
teren zieleni urządzonej
teren ogrodów działkowych
teren infrastruktury technicznej

profil dodatkowy teren zabudowy letniskowej lub rekreacji indywidualnej

maksymalna nadziemna intensywnosc zabudowy 0.6

maksymalny udzial powierzchni zabudowy 30%

maksymalna wysokosc zabudowy 10.0 m

minimalny udzial powierzchni biologicznie czynnej 40%

geometria



plan

<https://www.gov.pl/zagospodarowanieprzestrzenne/app/AktPlanowaniaPrzestrzennego/PL.ZIPPZP.10417/141305-POG/1POG>

strefa planistyczna

PL.ZIPPZP.10417_141305-POG_1POG-263SZ_20260212T191002

identyfier

<https://www.gov.pl/zagospodarowanieprzestrzenne/app/StrefaPlanistyczna/PL.ZIPPZP.10417/141305-POG/1POG-263SZ/20260212T191002>

przestrzen nazw

PL.ZIPPZP.10417/141305-POG

lokalny id

1POG-263SZ

wersja id

20260212T191002

poczatek wersji obiektu

2026-02-12T19:10:02

nazwa

strefa wielofunkcyjna z zabudową zagrodową

oznaczenie

263SZ

symbol

SZ

obowiazuje od

2026-02-07

obowiazuje do

obecnie

status

w opracowaniu
<https://inspire.ec.europa.eu/codelist/ProcessStepGeneralValue/elaboration>

charakter ustalenia

ogólnie wiążące
<https://inspire.ec.europa.eu/codelist/RegulationNatureValue/generallyBinding>

profil podstawowy

teren zabudowy zagrodowej
teren produkcji w gospodarstwach rolnych
teren akwakultury i obsługi rybactwa
teren komunikacji
teren zieleni urządzonej
teren ogrodów działkowych
teren infrastruktury technicznej

maksymalna nadziemna intensywnosc zabudowy

0.6

maksymalny udzial powierzchni zabudowy

30%

maksymalna wysokosc zabudowy

12.0 m

minimalny udzial powierzchni biologicznie czynnej

40%

geometria



plan <https://www.gov.pl/zagospodarowanieprzestrzenne/app/AktPlanowaniaPrzestrzennego/PL.ZIPPZP.10417/141305-POG/1POG>

strefa planistyczna PL.ZIPPZP.10417_141305-POG_1POG-263SJ_20260302T105009

identyfier <https://www.gov.pl/zagospodarowanieprzestrzenne/app/StrefaPlanistyczna/PL.ZIPPZP.10417/141305-POG/1POG-263SJ/20260302T105009>

przestrzen nazw PL.ZIPPZP.10417/141305-POG

lokalny id 1POG-263SJ

wersja id 20260302T105009

poczatek wersji obiektu 2026-03-02T10:50:09

nazwa strefa wielofunkcyjna z zabudową mieszkaniową jednorodzinną

oznaczenie 263SJ

symbol SJ

obowiazuje od 2026-02-15

obowiazuje do obecnie

status w opracowaniu
<https://inspire.ec.europa.eu/codelist/ProcessStepGeneralValue/elaboration>

charakter ustalenia ogólnie wiążące
<https://inspire.ec.europa.eu/codelist/RegulationNatureValue/generallyBinding>

profil podstawowy teren zabudowy mieszkaniowej jednorodzinnej
teren usług
teren komunikacji
teren zieleni urządzonej
teren ogrodów działkowych
teren infrastruktury technicznej

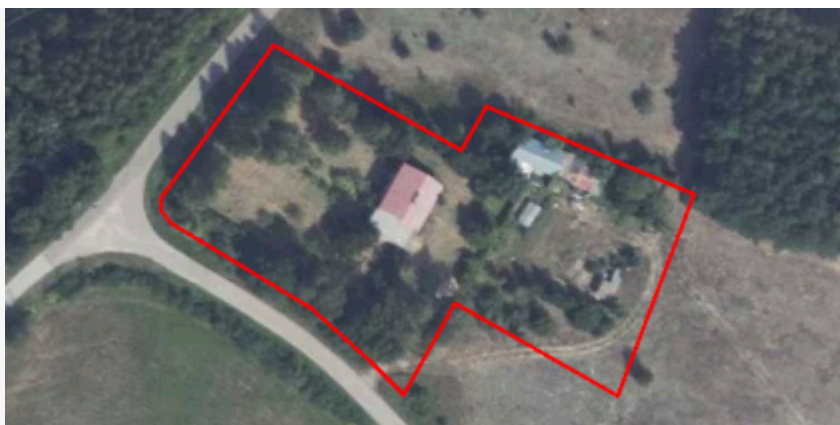
maksymalna nadziemna intensywnosc zabudowy 0.6

maksymalny udzial powierzchni zabudowy 30%

maksymalna wysokosc zabudowy 10.0 m

minimalny udzial powierzchni biologicznie czynnej 40%

geometria



plan

<https://www.gov.pl/zagospodarowanieprzestrzenne/app/AktPlanowaniaPrzestrzennego/PL.ZIPPZP.10417/141305-POG/1POG>

strefa planistyczna

PL.ZIPPZP.10417_141305-POG_1POG-264SJ_20260302T104958

identyfier

<https://www.gov.pl/zagospodarowanieprzestrzenne/app/StrefaPlanistyczna/PL.ZIPPZP.10417/141305-POG/1POG-264SJ/20260302T104958>

przestrzen nazw

PL.ZIPPZP.10417/141305-POG

lokalny id

1POG-264SJ

wersja id

20260302T104958

poczatek wersji obiektu

2026-03-02T10:49:58

nazwa

strefa wielofunkcyjna z zabudową mieszkaniową jednorodzinną

oznaczenie

264SJ

symbol

SJ

obowiazuje od

2026-02-15

obowiazuje do

obecnie

status

w opracowaniu
<https://inspire.ec.europa.eu/codelist/ProcessStepGeneralValue/elaboration>

charakter ustalenia

ogólnie wiążące
<https://inspire.ec.europa.eu/codelist/RegulationNatureValue/generallyBinding>

profil podstawowy

teren zabudowy mieszkaniowej jednorodzinnej
teren usług
teren komunikacji
teren zieleni urządzonej
teren ogrodów działkowych
teren infrastruktury technicznej

maksymalna nadziemna intensywnosc zabudowy

0.6

maksymalny udzial powierzchni zabudowy

30%

maksymalna wysokosc zabudowy

10.0 m

minimalny udzial powierzchni biologicznie czynnej

40%

geometria



plan

<https://www.gov.pl/zagospodarowanieprzestrzenne/app/AktPlanowaniaPrzestrzennego/PL.ZIPPZP.10417/141305-POG/1POG>

strefa planistyczna

PL.ZIPPZP.10417_141305-POG_1POG-264SZ_20260212T191012

identyfier

<https://www.gov.pl/zagospodarowanieprzestrzenne/app/StrefaPlanistyczna/PL.ZIPPZP.10417/141305-POG/1POG-264SZ/20260212T191012>

przestrzen nazw

PL.ZIPPZP.10417/141305-POG

lokalny id

1POG-264SZ

wersja id

20260212T191012

poczatek wersji obiektu

2026-02-12T19:10:12

nazwa

strefa wielofunkcyjna z zabudową zagrodową

oznaczenie

264SZ

symbol

SZ

obowiazuje od

2026-02-07

obowiazuje do

obecnie

status

w opracowaniu
<https://inspire.ec.europa.eu/codelist/ProcessStepGeneralValue/elaboration>

charakter ustalenia

ogólnie wiążące
<https://inspire.ec.europa.eu/codelist/RegulationNatureValue/generallyBinding>

profil podstawowy

teren zabudowy zagrodowej
teren produkcji w gospodarstwach rolnych
teren akwakultury i obsługi rybactwa
teren komunikacji
teren zieleni urządzonej
teren ogrodów działkowych
teren infrastruktury technicznej

maksymalna nadziemna intensywnosc zabudowy

0.6

maksymalny udzial powierzchni zabudowy

40%

maksymalna wysokosc zabudowy

15.0 m

minimalny udzial powierzchni biologicznie czynnej

30%

geometria

Nie można pobrać podglądu

podkładu mapowego. Usługa WMTS jest teraz niedostępna.



plan

<https://www.gov.pl/zagospodarowanieprzestrzenne/app/AktPlanowaniaPrzestrzennego/PL.ZIPPZP.10417/141305-POG/1POG>

strefa planistyczna

PL.ZIPPZP.10417_141305-POG_1POG-265SJ_20260302T104952

identyfier

<https://www.gov.pl/zagospodarowanieprzestrzenne/app/StrefaPlanistyczna/PL.ZIPPZP.10417/141305-POG/1POG-265SJ/20260302T104952>

przestrzen nazw

PL.ZIPPZP.10417/141305-POG

lokalny id

1POG-265SJ

wersja id

20260302T104952

poczatek wersji obiektu

2026-03-02T10:49:52

nazwa

strefa wielofunkcyjna z zabudową mieszkaniową jednorodzinną

oznaczenie

265SJ

symbol

SJ

obowiazuje od

2026-02-08

obowiazuje do

obecnie

status

w opracowaniu
<https://inspire.ec.europa.eu/codelist/ProcessStepGeneralValue/elaboration>

charakter ustalenia

ogólnie wiążące
<https://inspire.ec.europa.eu/codelist/RegulationNatureValue/generallyBinding>

profil podstawowy

teren zabudowy mieszkaniowej jednorodzinnej
teren usług
teren komunikacji
teren zieleni urządzonej
teren ogrodów działkowych
teren infrastruktury technicznej

profil dodatkowy

teren zabudowy lotniskowej lub rekreacji indywidualnej

maksymalna nadziemna intensywnosc zabudowy

0.6

maksymalny udzial powierzchni zabudowy

30%

maksymalna wysokosc zabudowy

10.0 m

minimalny udzial powierzchni biologicznie czynnej

40%

geometria



plan

<https://www.gov.pl/zagospodarowanieprzestrzenne/app/AktPlanowaniaPrzestrzennego/PL.ZIPPZP.10417/141305-POG/1POG>

strefa planistyczna

PL.ZIPPZP.10417_141305-POG_1POG-265SZ_20260226T175402

identyfier

<https://www.gov.pl/zagospodarowanieprzestrzenne/app/StrefaPlanistyczna/PL.ZIPPZP.10417/141305-POG/1POG-265SZ/20260226T175402>

przestrzen nazw

PL.ZIPPZP.10417/141305-POG

lokalny id

1POG-265SZ

wersja id

20260226T175402

początek wersji obiektu

2026-02-26T17:54:02

nazwa

strefa wielofunkcyjna z zabudową zagrodową

oznaczenie

265SZ

symbol

SZ

obowiązuje od

2026-02-07

obowiązuje do

obecnie

status

w opracowaniu
<https://inspire.ec.europa.eu/codelist/ProcessStepGeneralValue/elaboration>

charakter ustalenia

ogólnie wiążące
<https://inspire.ec.europa.eu/codelist/RegulationNatureValue/generallyBinding>

profil podstawowy

teren zabudowy zagrodowej
teren produkcji w gospodarstwach rolnych
teren akwakultury i obsługi rybactwa
teren komunikacji
teren zieleni urządzonej
teren ogrodów działkowych
teren infrastruktury technicznej

maksymalna nadziemna intensywność zabudowy

0.6

maksymalny udział powierzchni zabudowy

40%

maksymalna wysokość zabudowy

12.0 m

minimalny udział powierzchni biologicznie czynnej

30%

geometria



plan

<https://www.gov.pl/zagospodarowanieprzestrzenne/app/AktPlanowaniaPrzestrzennego/PL.ZIPPZP.10417/141305-POG/1POG>

strefa planistyczna

PL.ZIPPZP.10417_141305-POG_1POG-266SJ_20260302T104936

identyfier

<https://www.gov.pl/zagospodarowanieprzestrzenne/app/StrefaPlanistyczna/PL.ZIPPZP.10417/141305-POG/1POG-266SJ/20260302T104936>

przestrzen nazw

PL.ZIPPZP.10417/141305-POG

lokalny id

1POG-266SJ

wersja id

20260302T104936

początek wersji obiektu

2026-03-02T10:49:36

nazwa

strefa wielofunkcyjna z zabudową mieszkaniową jednorodzinną

oznaczenie

266SJ

symbol

SJ

obowiązuje od

2026-02-08

obowiązuje do

obecnie

status

w opracowaniu
<https://inspire.ec.europa.eu/codelist/ProcessStepGeneralValue/elaboration>

charakter ustalenia

ogólnie wiążące
<https://inspire.ec.europa.eu/codelist/RegulationNatureValue/generallyBinding>

profil podstawowy

teren zabudowy mieszkaniowej jednorodzinnej
 teren usług
 teren komunikacji
 teren zieleni urządzonej
 teren ogrodów działkowych
 teren infrastruktury technicznej

maksymalna nadziemna intensywność zabudowy

0.6

maksymalny udział powierzchni zabudowy

30%

maksymalna wysokość zabudowy

10.0 m

minimalny udział powierzchni biologicznie czynnej

40%

geometria



plan

<https://www.gov.pl/zagospodarowanieprzestrzenne/app/AktPlanowaniaPrzestrzennego/PL.ZIPPZP.10417/141305-POG/1POG>

strefa planistyczna

PL.ZIPPZP.10417_141305-POG_1POG-266SZ_20260212T191021

identyfier

<https://www.gov.pl/zagospodarowanieprzestrzenne/app/StrefaPlanistyczna/PL.ZIPPZP.10417/141305-POG/1POG-266SZ/20260212T191021>

przestrzen nazw

PL.ZIPPZP.10417/141305-POG

lokalny id

1POG-266SZ

wersja id

20260212T191021

poczatek wersji obiektu

2026-02-12T19:10:21

nazwa

strefa wielofunkcyjna z zabudową zagrodową

oznaczenie

266SZ

symbol

SZ

obowiazuje od

2026-02-07

obowiazuje do

obecnie

status

w opracowaniu
<https://inspire.ec.europa.eu/codelist/ProcessStepGeneralValue/elaboration>

charakter ustalenia

ogólnie wiążące
<https://inspire.ec.europa.eu/codelist/RegulationNatureValue/generallyBinding>

profil podstawowy

teren zabudowy zagrodowej
teren produkcji w gospodarstwach rolnych
teren akwakultury i obsługi rybactwa
teren komunikacji
teren zieleni urządzonej
teren ogrodów działkowych
teren infrastruktury technicznej

maksymalna nadziemna intensywnosc zabudowy

0.6

maksymalny udzial powierzchni zabudowy

40%

maksymalna wysokosc zabudowy

12.0 m

minimalny udzial powierzchni biologicznie czynnej

30%

geometria



plan	https://www.gov.pl/zagospodarowanieprzestrzenne/app/AktPlanowaniaPrzestrzennego/PL.ZIPPZP.10417/141305-POG/1POG
------	---

strefa planistyczna	PL.ZIPPZP.10417_141305-POG_1POG-267SJ_20260302T104927
---------------------	---

identfier	https://www.gov.pl/zagospodarowanieprzestrzenne/app/StrefaPlanistyczna/PL.ZIPPZP.10417/141305-POG/1POG-267SJ/20260302T104927
-----------	---

przestrzen nazw	PL.ZIPPZP.10417/141305-POG
-----------------	----------------------------

lokalny id	1POG-267SJ
------------	------------

wersja id	20260302T104927
-----------	-----------------

poczatek wersji obiektu	2026-03-02T10:49:27
-------------------------	---------------------

nazwa	strefa wielofunkcyjna z zabudową mieszkaniową jednorodzinną
-------	---

oznaczenie	267SJ
------------	-------

symbol	SJ
--------	----

obowiazuje od	2026-02-08
---------------	------------

obowiazuje do	obecnie
---------------	---------

status	w opracowaniu https://inspire.ec.europa.eu/codelist/ProcessStepGeneralValue/elaboration
--------	--

charakter ustalenia	ogólnie wiążące https://inspire.ec.europa.eu/codelist/RegulationNatureValue/generallyBinding
---------------------	--

profil podstawowy	teren zabudowy mieszkaniowej jednorodzinnej teren usług teren komunikacji teren zieleni urządzonej teren ogrodów działkowych teren infrastruktury technicznej
-------------------	--

maksymalna nadziemna intensywnosc zabudowy	0.6
--	-----

maksymalny udzial powierzchni zabudowy	30%
--	-----

maksymalna wysokosc zabudowy	10.0 m
------------------------------	--------

minimalny udzial powierzchni biologicznie czynnej	40%
---	-----

geometria	
-----------	--



plan

<https://www.gov.pl/zagospodarowanieprzestrzenne/app/AktPlanowaniaPrzestrzennego/PL.ZIPPZP.10417/141305-POG/1POG>

strefa planistyczna

PL.ZIPPZP.10417_141305-POG_1POG-267SZ_20260212T191029

identyfier

<https://www.gov.pl/zagospodarowanieprzestrzenne/app/StrefaPlanistyczna/PL.ZIPPZP.10417/141305-POG/1POG-267SZ/20260212T191029>

przestrzen nazw

PL.ZIPPZP.10417/141305-POG

lokalny id

1POG-267SZ

wersja id

20260212T191029

początek wersji obiektu

2026-02-12T19:10:29

nazwa

strefa wielofunkcyjna z zabudową zagrodową

oznaczenie

267SZ

symbol

SZ

obowiązuje od

2026-02-07

obowiązuje do

obecnie

status

w opracowaniu
<https://inspire.ec.europa.eu/codelist/ProcessStepGeneralValue/elaboration>

charakter ustalenia

ogólnie wiążące
<https://inspire.ec.europa.eu/codelist/RegulationNatureValue/generallyBinding>

profil podstawowy

teren zabudowy zagrodowej
teren produkcji w gospodarstwach rolnych
teren akwakultury i obsługi rybactwa
teren komunikacji
teren zieleni urządzonej
teren ogrodów działkowych
teren infrastruktury technicznej

profil dodatkowy

teren usług

maksymalna nadziemna intensywność zabudowy

0.6

maksymalny udział powierzchni zabudowy

40%

maksymalna wysokość zabudowy

12.0 m

minimalny udział powierzchni biologicznie czynnej

30%

geometria



plan

<https://www.gov.pl/zagospodarowanieprzestrzenne/app/AktPlanowaniaPrzestrzennego/PL.ZIPPZP.10417/141305-POG/1POG>

strefa planistyczna

PL.ZIPPZP.10417_141305-POG_1POG-268SJ_20260302T104904

identyfier

<https://www.gov.pl/zagospodarowanieprzestrzenne/app/StrefaPlanistyczna/PL.ZIPPZP.10417/141305-POG/1POG-268SJ/20260302T104904>

przestrzen nazw

PL.ZIPPZP.10417/141305-POG

lokalny id

1POG-268SJ

wersja id

20260302T104904

początek wersji obiektu

2026-03-02T10:49:04

nazwa

strefa wielofunkcyjna z zabudową mieszkaniową jednorodzinną

oznaczenie

268SJ

symbol

SJ

obowiązuje od

2026-02-08

obowiązuje do

obecnie

status

w opracowaniu
<https://inspire.ec.europa.eu/codelist/ProcessStepGeneralValue/elaboration>

charakter ustalenia

ogólnie wiążące
<https://inspire.ec.europa.eu/codelist/RegulationNatureValue/generallyBinding>

profil podstawowy

teren zabudowy mieszkaniowej jednorodzinnej
teren usług
teren komunikacji
teren zieleni urządzonej
teren ogrodów działkowych
teren infrastruktury technicznej

maksymalna nadziemna intensywność zabudowy

0.6

maksymalny udział powierzchni zabudowy

30%

maksymalna wysokość zabudowy

10.0 m

minimalny udział powierzchni biologicznie czynnej

40%

geometria



plan

<https://www.gov.pl/zagospodarowanieprzestrzenne/app/AktPlanowaniaPrzestrzennego/PL.ZIPPZP.10417/141305-POG/1POG>

strefa planistyczna

PL.ZIPPZP.10417_141305-POG_1POG-268SZ_20260212T191034

identyfier

<https://www.gov.pl/zagospodarowanieprzestrzenne/app/StrefaPlanistyczna/PL.ZIPPZP.10417/141305-POG/1POG-268SZ/20260212T191034>

przestrzen nazw

PL.ZIPPZP.10417/141305-POG

lokalny id

1POG-268SZ

wersja id

20260212T191034

poczatek wersji obiektu

2026-02-12T19:10:34

nazwa

strefa wielofunkcyjna z zabudową zagrodową

oznaczenie

268SZ

symbol

SZ

obowiazuje od

2026-02-07

obowiazuje do

obecnie

status

w opracowaniu
<https://inspire.ec.europa.eu/codelist/ProcessStepGeneralValue/elaboration>

charakter ustalenia

ogólnie wiążące
<https://inspire.ec.europa.eu/codelist/RegulationNatureValue/generallyBinding>

profil podstawowy

teren zabudowy zagrodowej
teren produkcji w gospodarstwach rolnych
teren akwakultury i obsługi rybactwa
teren komunikacji
teren zieleni urządzonej
teren ogrodów działkowych
teren infrastruktury technicznej

maksymalna nadziemna intensywnosc zabudowy

0.6

maksymalny udzial powierzchni zabudowy

30%

maksymalna wysokosc zabudowy

12.0 m

minimalny udzial powierzchni biologicznie czynnej

40%

geometria



plan

<https://www.gov.pl/zagospodarowanieprzestrzenne/app/AktPlanowaniaPrzestrzennego/PL.ZIPPZP.10417/141305-POG/1POG>

strefa planistyczna

PL.ZIPPZP.10417_141305-POG_1POG-269SJ_20260302T104858

identyfier

<https://www.gov.pl/zagospodarowanieprzestrzenne/app/StrefaPlanistyczna/PL.ZIPPZP.10417/141305-POG/1POG-269SJ/20260302T104858>

przestrzen nazw

PL.ZIPPZP.10417/141305-POG

lokalny id

1POG-269SJ

wersja id

20260302T104858

poczatek wersji obiektu

2026-03-02T10:48:58

nazwa

strefa wielofunkcyjna z zabudową mieszkaniową jednorodzinną

oznaczenie

269SJ

symbol

SJ

obowiazuje od

2026-02-08

obowiazuje do

obecnie

status

w opracowaniu
<https://inspire.ec.europa.eu/codelist/ProcessStepGeneralValue/elaboration>

charakter ustalenia

ogólnie wiążące
<https://inspire.ec.europa.eu/codelist/RegulationNatureValue/generallyBinding>

profil podstawowy

teren zabudowy mieszkaniowej jednorodzinnej
teren usług
teren komunikacji
teren zieleni urządzonej
teren ogrodów działkowych
teren infrastruktury technicznej

profil dodatkowy

teren zabudowy letniskowej lub rekreacji indywidualnej

maksymalna nadziemna intensywnosc zabudowy

0.6

maksymalny udzial powierzchni zabudowy

30%

maksymalna wysokosc zabudowy

10.0 m

minimalny udzial powierzchni biologicznie czynnej

40%

geometria



plan

<https://www.gov.pl/zagospodarowanieprzestrzenne/app/AktPlanowaniaPrzestrzennego/PL.ZIPPZP.10417/141305-POG/1POG>

strefa planistyczna

PL.ZIPPZP.10417_141305-POG_1POG-269SZ_20260212T191039

identyfier

<https://www.gov.pl/zagospodarowanieprzestrzenne/app/StrefaPlanistyczna/PL.ZIPPZP.10417/141305-POG/1POG-269SZ/20260212T191039>

przestrzen nazw

PL.ZIPPZP.10417/141305-POG

lokalny id

1POG-269SZ

wersja id

20260212T191039

początek wersji obiektu

2026-02-12T19:10:39

nazwa

strefa wielofunkcyjna z zabudową zagrodową

oznaczenie

269SZ

symbol

SZ

obowiązuje od

2026-02-07

obowiązuje do

obecnie

status

w opracowaniu
<https://inspire.ec.europa.eu/codelist/ProcessStepGeneralValue/elaboration>

charakter ustalenia

ogólnie wiążące
<https://inspire.ec.europa.eu/codelist/RegulationNatureValue/generallyBinding>

profil podstawowy

teren zabudowy zagrodowej
 teren produkcji w gospodarstwach rolnych
 teren akwakultury i obsługi rybactwa
 teren komunikacji
 teren zieleni urządzonej
 teren ogrodów działkowych
 teren infrastruktury technicznej

maksymalna nadziemna intensywność zabudowy

0.6

maksymalny udział powierzchni zabudowy

30%

maksymalna wysokość zabudowy

12.0 m

minimalny udział powierzchni biologicznie czynnej

40%

geometria



plan

<https://www.gov.pl/zagospodarowanieprzestrzenne/app/AktPlanowaniaPrzestrzennego/PL.ZIPPZP.10417/141305-POG/1POG>

strefa planistyczna

PL.ZIPPZP.10417_141305-POG_1POG-270SJ_20260302T104853

identyfier

<https://www.gov.pl/zagospodarowanieprzestrzenne/app/StrefaPlanistyczna/PL.ZIPPZP.10417/141305-POG/1POG-270SJ/20260302T104853>

przestrzen nazw

PL.ZIPPZP.10417/141305-POG

lokalny id

1POG-270SJ

wersja id

20260302T104853

początek wersji obiektu

2026-03-02T10:48:53

nazwa

strefa wielofunkcyjna z zabudową mieszkaniową jednorodzinną

oznaczenie

270SJ

symbol

SJ

obowiązuje od

2026-02-08

obowiązuje do

obecnie

status

w opracowaniu
<https://inspire.ec.europa.eu/codelist/ProcessStepGeneralValue/elaboration>

charakter ustalenia

ogólnie wiążące
<https://inspire.ec.europa.eu/codelist/RegulationNatureValue/generallyBinding>

profil podstawowy

teren zabudowy mieszkaniowej jednorodzinnej
teren usług
teren komunikacji
teren zieleni urządzonej
teren ogrodów działkowych
teren infrastruktury technicznej

maksymalna nadziemna intensywność zabudowy

0.6

maksymalny udział powierzchni zabudowy

30%

maksymalna wysokość zabudowy

10.0 m

minimalny udział powierzchni biologicznie czynnej

40%

geometria



plan

<https://www.gov.pl/zagospodarowanieprzestrzenne/app/AktPlanowaniaPrzestrzennego/PL.ZIPPZP.10417/141305-POG/1POG>

strefa planistyczna

PL.ZIPPZP.10417_141305-POG_1POG-270SZ_20260212T191046

identfier

<https://www.gov.pl/zagospodarowanieprzestrzenne/app/StrefaPlanistyczna/PL.ZIPPZP.10417/141305-POG/1POG-270SZ/20260212T191046>

przestrzen nazw

PL.ZIPPZP.10417/141305-POG

lokalny id

1POG-270SZ

wersja id

20260212T191046

poczatek wersji obiektu

2026-02-12T19:10:46

nazwa

strefa wielofunkcyjna z zabudową zagrodową

oznaczenie

270SZ

symbol

SZ

obowiazuje od

2026-02-07

obowiazuje do

obecnie

status

w opracowaniu
<https://inspire.ec.europa.eu/codelist/ProcessStepGeneralValue/elaboration>

charakter ustalenia

ogólnie wiążące
<https://inspire.ec.europa.eu/codelist/RegulationNatureValue/generallyBinding>

profil podstawowy

teren zabudowy zagrodowej
teren produkcji w gospodarstwach rolnych
teren akwakultury i obsługi rybactwa
teren komunikacji
teren zieleni urządzonej
teren ogrodów działkowych
teren infrastruktury technicznej

profil dodatkowy

teren usług

maksymalna nadziemna intensywnosc zabudowy

0.6

maksymalny udzial powierzchni zabudowy

40%


maksymalna wysokosc zabudowy

12.0 m

minimalny udzial powierzchni biologicznie czynnej

30%

geometria	
plan	https://www.gov.pl/zagospodarowanieprzestrzenne/app/AktPlanowaniaPrzestrzennego/PL.ZIPPZP.10417/141305-POG/1POG
strefa planistyczna	PL.ZIPPZP.10417_141305-POG_1POG-271SJ_20260302T104845
identyfier	https://www.gov.pl/zagospodarowanieprzestrzenne/app/StrefaPlanistyczna/PL.ZIPPZP.10417/141305-POG/1POG-271SJ/20260302T104845
przestrzen nazw	PL.ZIPPZP.10417/141305-POG
lokalny id	1POG-271SJ
wersja id	20260302T104845
poczatek wersji obiektu	2026-03-02T10:48:45
nazwa	strefa wielofunkcyjna z zabudową mieszkaniową jednorodzinną
oznaczenie	271SJ
symbol	SJ
obowiazuje od	2026-02-08
obowiazuje do	obecnie
status	w opracowaniu https://inspire.ec.europa.eu/codelist/ProcessStepGeneralValue/elaboration
charakter ustalenia	ogólnie wiążące https://inspire.ec.europa.eu/codelist/RegulationNatureValue/generallyBinding
profil podstawowy	teren zabudowy mieszkaniowej jednorodzinnej teren usług teren komunikacji teren zieleni urządzonej teren ogrodów działkowych teren infrastruktury technicznej
maksymalna nadziemna intensywnosc zabudowy	0.6
maksymalny udzial powierzchni zabudowy	30%
maksymalna wysokosc zabudowy	10.0 m
minimalny udzial powierzchni biologicznie czynnej	40%
geometria	



plan

<https://www.gov.pl/zagospodarowanieprzestrzenne/app/AktPlanowaniaPrzestrzennego/PL.ZIPPZP.10417/141305-POG/1POG>

strefa planistyczna

PL.ZIPPZP.10417_141305-POG_1POG-271SZ_20260212T191051

identyfier

<https://www.gov.pl/zagospodarowanieprzestrzenne/app/StrefaPlanistyczna/PL.ZIPPZP.10417/141305-POG/1POG-271SZ/20260212T191051>

przestrzen nazw

PL.ZIPPZP.10417/141305-POG

lokalny id

1POG-271SZ

wersja id

20260212T191051

poczatek wersji obiektu

2026-02-12T19:10:51

nazwa

strefa wielofunkcyjna z zabudową zagrodową

oznaczenie

271SZ

symbol

SZ

obowiazuje od

2026-02-07

obowiazuje do

obecnie

status

w opracowaniu
<https://inspire.ec.europa.eu/codelist/ProcessStepGeneralValue/elaboration>

charakter ustalenia

ogólnie wiążące
<https://inspire.ec.europa.eu/codelist/RegulationNatureValue/generallyBinding>

profil podstawowy

teren zabudowy zagrodowej
teren produkcji w gospodarstwach rolnych
teren akwakultury i obsługi rybactwa
teren komunikacji
teren zieleni urządzonej
teren ogrodów działkowych
teren infrastruktury technicznej

maksymalna nadziemna intensywnosc zabudowy

0.6

maksymalny udzial powierzchni zabudowy

30%

maksymalna wysokosc zabudowy

12.0 m

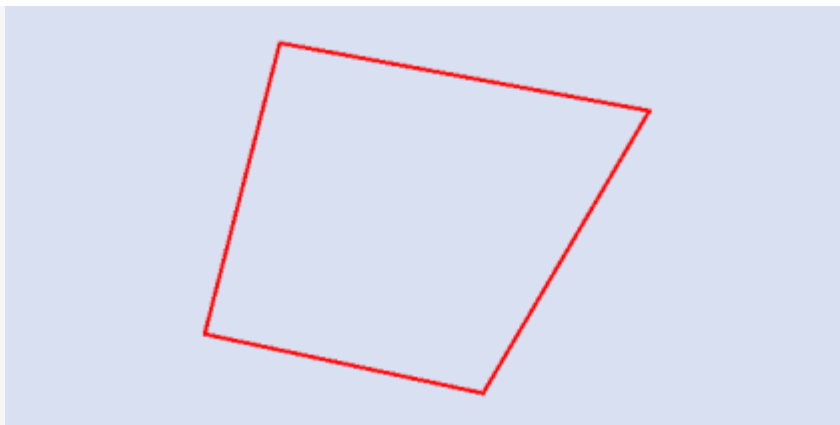
minimalny udzial powierzchni biologicznie czynnej

40%

geometria

Nie można pobrać podglądu

podkładu mapowego. Usługa WMTS jest teraz niedostępna.



plan

<https://www.gov.pl/zagospodarowanieprzestrzenne/app/AktPlanowaniaPrzestrzennego/PL.ZIPPZP.10417/141305-POG/1POG>

strefa planistyczna

PL.ZIPPZP.10417_141305-POG_1POG-272SJ_20260302T104832

identyfier

<https://www.gov.pl/zagospodarowanieprzestrzenne/app/StrefaPlanistyczna/PL.ZIPPZP.10417/141305-POG/1POG-272SJ/20260302T104832>

przestrzen nazw

PL.ZIPPZP.10417/141305-POG

lokalny id

1POG-272SJ

wersja id

20260302T104832

poczatek wersji obiektu

2026-03-02T10:48:32

nazwa

strefa wielofunkcyjna z zabudową mieszkaniową jednorodzinną

oznaczenie

272SJ

symbol

SJ

obowiazuje od

2026-02-08

obowiazuje do

obecnie

status

w opracowaniu
<https://inspire.ec.europa.eu/codelist/ProcessStepGeneralValue/elaboration>

charakter ustalenia

ogólnie wiążące
<https://inspire.ec.europa.eu/codelist/RegulationNatureValue/generallyBinding>

profil podstawowy

teren zabudowy mieszkaniowej jednorodzinnej
teren usług
teren komunikacji
teren zieleni urządzonej
teren ogrodów działkowych
teren infrastruktury technicznej

maksymalna nadziemna intensywnosc zabudowy

0.6

maksymalny udzial powierzchni zabudowy

30%

maksymalna wysokosc zabudowy

10.0 m

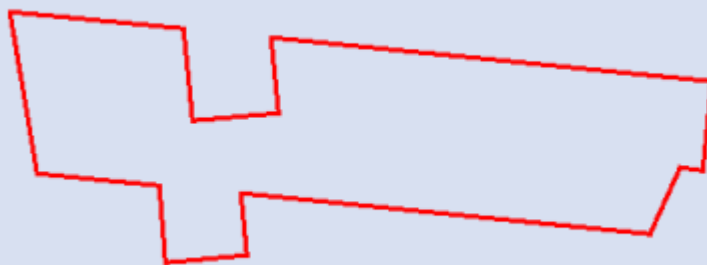
minimalny udzial powierzchni biologicznie czynnej

40%

geometria

Nie można pobrać podglądu podkładu mapowego. Usługa WMTS

jest teraz niedostępna.



plan

<https://www.gov.pl/zagospodarowanieprzestrzenne/app/AktPlanowaniaPrzestrzennego/PL.ZIPPZP.10417/141305-POG/1POG>

strefa planistyczna

PL.ZIPPZP.10417_141305-POG_1POG-272SZ_20260212T191057

identyfier

<https://www.gov.pl/zagospodarowanieprzestrzenne/app/StrefaPlanistyczna/PL.ZIPPZP.10417/141305-POG/1POG-272SZ/20260212T191057>

przestrzen nazw

PL.ZIPPZP.10417/141305-POG

lokalny id

1POG-272SZ

wersja id

20260212T191057

początek wersji obiektu

2026-02-12T19:10:57

nazwa

strefa wielofunkcyjna z zabudową zagrodową

oznaczenie

272SZ

symbol

SZ

obowiązuje od

2026-02-07

obowiązuje do

obecnie

status

w opracowaniu
<https://inspire.ec.europa.eu/codelist/ProcessStepGeneralValue/elaboration>

charakter ustalenia

ogólnie wiążące
<https://inspire.ec.europa.eu/codelist/RegulationNatureValue/generallyBinding>

profil podstawowy

teren zabudowy zagrodowej
teren produkcji w gospodarstwach rolnych
teren akwakultury i obsługi rybactwa
teren komunikacji
teren zieleni urządzonej
teren ogrodów działkowych
teren infrastruktury technicznej

profil dodatkowy

teren usług

maksymalna nadziemna intensywność zabudowy

0.6

maksymalny udział powierzchni zabudowy

40%

maksymalna wysokość zabudowy

12.0 m

minimalny udział powierzchni biologicznie czynnej

30%

geometria



plan

<https://www.gov.pl/zagospodarowanieprzestrzenne/app/AktPlanowaniaPrzestrzennego/PL.ZIPPZP.10417/141305-POG/1POG>

strefa planistyczna

PL.ZIPPZP.10417_141305-POG_1POG-273SJ_20260302T104827

identyfier

<https://www.gov.pl/zagospodarowanieprzestrzenne/app/StrefaPlanistyczna/PL.ZIPPZP.10417/141305-POG/1POG-273SJ/20260302T104827>

przestrzen nazw

PL.ZIPPZP.10417/141305-POG

lokalny id

1POG-273SJ

wersja id

20260302T104827

początek wersji obiektu

2026-03-02T10:48:27

nazwa

strefa wielofunkcyjna z zabudową mieszkaniową jednorodzinną

oznaczenie

273SJ

symbol

SJ

obowiązuje od

2026-02-08

obowiązuje do

obecnie

status

w opracowaniu
<https://inspire.ec.europa.eu/codelist/ProcessStepGeneralValue/elaboration>

charakter ustalenia

ogólnie wiążące
<https://inspire.ec.europa.eu/codelist/RegulationNatureValue/generallyBinding>

profil podstawowy

teren zabudowy mieszkaniowej jednorodzinnej
teren usług
teren komunikacji
teren zieleni urządzonej
teren ogrodów działkowych
teren infrastruktury technicznej

profil dodatkowy

teren zabudowy letniskowej lub rekreacji indywidualnej
teren zieleni naturalnej

maksymalna nadziemna intensywność zabudowy

0.6

maksymalny udział powierzchni zabudowy

30%

maksymalna wysokość zabudowy

10.0 m

minimalny udział powierzchni biologicznie czynnej

40%

geometria



plan

<https://www.gov.pl/zagospodarowanieprzestrzenne/app/AktPlanowaniaPrzestrzennego/PL.ZIPPZP.10417/141305-POG/1POG>

strefa planistyczna

PL.ZIPPZP.10417_141305-POG_1POG-273SZ_20260212T191102

identyfier

<https://www.gov.pl/zagospodarowanieprzestrzenne/app/StrefaPlanistyczna/PL.ZIPPZP.10417/141305-POG/1POG-273SZ/20260212T191102>

przestrzen nazw

PL.ZIPPZP.10417/141305-POG

lokalny id

1POG-273SZ

wersja id

20260212T191102

początek wersji obiektu

2026-02-12T19:11:02

nazwa

strefa wielofunkcyjna z zabudową zagrodową

oznaczenie

273SZ

symbol

SZ

obowiązuje od

2026-02-07

obowiązuje do

obecnie

status

w opracowaniu
<https://inspire.ec.europa.eu/codelist/ProcessStepGeneralValue/elaboration>

charakter ustalenia

ogólnie wiążące
<https://inspire.ec.europa.eu/codelist/RegulationNatureValue/generallyBinding>

profil podstawowy

teren zabudowy zagrodowej
teren produkcji w gospodarstwach rolnych
teren akwakultury i obsługi rybactwa
teren komunikacji
teren zieleni urządzonej
teren ogrodów działkowych
teren infrastruktury technicznej

profil dodatkowy

teren usług

maksymalna nadziemna intensywność zabudowy

0.6

maksymalny udział powierzchni zabudowy

30%

maksymalna wysokość zabudowy

12.0 m

minimalny udział powierzchni biologicznie czynnej

40%

geometria



plan

<https://www.gov.pl/zagospodarowanieprzestrzenne/app/AktPlanowaniaPrzestrzennego/PL.ZIPPZP.10417/141305-POG/1POG>

strefa planistyczna

PL.ZIPPZP.10417_141305-POG_1POG-274SZ_20260212T191110

identyfier

<https://www.gov.pl/zagospodarowanieprzestrzenne/app/StrefaPlanistyczna/PL.ZIPPZP.10417/141305-POG/1POG-274SZ/20260212T191110>

przestrzen nazw

PL.ZIPPZP.10417/141305-POG

lokalny id

1POG-274SZ

wersja id

20260212T191110

początek wersji obiektu

2026-02-12T19:11:10

nazwa

strefa wielofunkcyjna z zabudową zagrodową

oznaczenie

274SZ

symbol

SZ

obowiązuje od

2026-02-14

obowiązuje do

obecnie

status

w opracowaniu
<https://inspire.ec.europa.eu/codelist/ProcessStepGeneralValue/elaboration>

charakter ustalenia

ogólnie wiążące
<https://inspire.ec.europa.eu/codelist/RegulationNatureValue/generallyBinding>

profil podstawowy

teren zabudowy zagrodowej
teren produkcji w gospodarstwach rolnych
teren akwakultury i obsługi rybactwa
teren komunikacji
teren zieleni urządzonej
teren ogrodów działkowych
teren infrastruktury technicznej

maksymalna nadziemna intensywność zabudowy

0.6

maksymalny udział powierzchni zabudowy

30%

maksymalna wysokość zabudowy

12.0 m

minimalny udział powierzchni biologicznie czynnej

40%

geometria



plan

<https://www.gov.pl/zagospodarowanieprzestrzenne/app/AktPlanowaniaPrzestrzennego/PL.ZIPPZP.10417/141305-POG/1POG>

strefa planistyczna

PL.ZIPPZP.10417_141305-POG_1POG-274SJ_20260302T140644

identyfier

<https://www.gov.pl/zagospodarowanieprzestrzenne/app/StrefaPlanistyczna/PL.ZIPPZP.10417/141305-POG/1POG-274SJ/20260302T140644>

przestrzen nazw

PL.ZIPPZP.10417/141305-POG

lokalny id

1POG-274SJ

wersja id

20260302T140644

poczatek wersji obiektu

2026-03-02T14:06:44

nazwa

strefa wielofunkcyjna z zabudową mieszkaniową jednorodzinną

oznaczenie

274SJ

symbol

SJ

obowiazuje od

2026-03-02

obowiazuje do

obecnie

status

w opracowaniu
<https://inspire.ec.europa.eu/codelist/ProcessStepGeneralValue/elaboration>

charakter ustalenia

ogólnie wiążące
<https://inspire.ec.europa.eu/codelist/RegulationNatureValue/generallyBinding>

profil podstawowy

teren zabudowy mieszkaniowej jednorodzinnej
teren usług
teren komunikacji
teren zieleni urządzonej
teren ogrodów działkowych
teren infrastruktury technicznej

profil dodatkowy

teren zieleni naturalnej

maksymalna nadziemna intensywnosc zabudowy

0.6

maksymalny udzial powierzchni zabudowy

30%

maksymalna wysokosc zabudowy

10.0 m

minimalny udzial powierzchni biologicznie czynnej

40%

geometria



plan

<https://www.gov.pl/zagospodarowanieprzestrzenne/app/AktPlanowaniaPrzestrzennego/PL.ZIPPZP.10417/141305-POG/1POG>

strefa planistyczna

PL.ZIPPZP.10417_141305-POG_1POG-275SZ_20260212T191116

identyfier

<https://www.gov.pl/zagospodarowanieprzestrzenne/app/StrefaPlanistyczna/PL.ZIPPZP.10417/141305-POG/1POG-275SZ/20260212T191116>

przestrzen nazw

PL.ZIPPZP.10417/141305-POG

lokalny id

1POG-275SZ

wersja id

20260212T191116

poczatek wersji obiektu

2026-02-12T19:11:16

nazwa

strefa wielofunkcyjna z zabudową zagrodową

oznaczenie

275SZ

symbol

SZ

obowiazuje od

2026-02-07

obowiazuje do

obecnie

status

w opracowaniu
<https://inspire.ec.europa.eu/codelist/ProcessStepGeneralValue/elaboration>

charakter ustalenia

ogólnie wiążące
<https://inspire.ec.europa.eu/codelist/RegulationNatureValue/generallyBinding>

profil podstawowy

teren zabudowy zagrodowej
teren produkcji w gospodarstwach rolnych
teren akwakultury i obsługi rybactwa
teren komunikacji
teren zieleni urządzonej
teren ogrodów działkowych
teren infrastruktury technicznej

maksymalna nadziemna intensywnosc zabudowy

0.6

maksymalny udzial powierzchni zabudowy

40%

maksymalna wysokosc zabudowy

12.0 m

minimalny udzial powierzchni biologicznie czynnej

30%

geometria



plan <https://www.gov.pl/zagospodarowanieprzestrzenne/app/AktPlanowaniaPrzestrzennego/PL.ZIPPZP.10417/141305-POG/1POG>

strefa planistyczna PL.ZIPPZP.10417_141305-POG_1POG-275SJ_20260302T140703

identyfier <https://www.gov.pl/zagospodarowanieprzestrzenne/app/StrefaPlanistyczna/PL.ZIPPZP.10417/141305-POG/1POG-275SJ/20260302T140703>

przestrzen nazw PL.ZIPPZP.10417/141305-POG

lokalny id 1POG-275SJ

wersja id 20260302T140703

poczatek wersji obiektu 2026-03-02T14:07:03

nazwa strefa wielofunkcyjna z zabudową mieszkaniową jednorodzinną

oznaczenie 275SJ

symbol SJ

obowiazuje od 2026-03-02

obowiazuje do obecnie

status w opracowaniu
<https://inspire.ec.europa.eu/codelist/ProcessStepGeneralValue/elaboration>

charakter ustalenia ogólnie wiążące
<https://inspire.ec.europa.eu/codelist/RegulationNatureValue/generallyBinding>

profil podstawowy teren zabudowy mieszkaniowej jednorodzinnej
teren usług
teren komunikacji
teren zieleni urządzonej
teren ogrodów działkowych
teren infrastruktury technicznej

profil dodatkowy teren zieleni naturalnej

maksymalna nadziemna intensywnosc zabudowy 0.6

maksymalny udzial powierzchni zabudowy 30%

maksymalna wysokosc zabudowy 10.0 m

minimalny udzial powierzchni biologicznie czynnej 40%

geometria



plan

<https://www.gov.pl/zagospodarowanieprzestrzenne/app/AktPlanowaniaPrzestrzennego/PL.ZIPPZP.10417/141305-POG/1POG>

strefa planistyczna

PL.ZIPPZP.10417_141305-POG_1POG-276SZ_20260212T191125

identyfier

<https://www.gov.pl/zagospodarowanieprzestrzenne/app/StrefaPlanistyczna/PL.ZIPPZP.10417/141305-POG/1POG-276SZ/20260212T191125>

przestrzen nazw

PL.ZIPPZP.10417/141305-POG

lokalny id

1POG-276SZ

wersja id

20260212T191125

poczatek wersji obiektu

2026-02-12T19:11:25

nazwa

strefa wielofunkcyjna z zabudową zagrodową

oznaczenie

276SZ

symbol

SZ

obowiazuje od

2026-02-14

obowiazuje do

obecnie

status

w opracowaniu
<https://inspire.ec.europa.eu/codelist/ProcessStepGeneralValue/elaboration>

charakter ustalenia

ogólnie wiążące
<https://inspire.ec.europa.eu/codelist/RegulationNatureValue/generallyBinding>

profil podstawowy

teren zabudowy zagrodowej
 teren produkcji w gospodarstwach rolnych
 teren akwakultury i obsługi rybactwa
 teren komunikacji
 teren zieleni urządzonej
 teren ogrodów działkowych
 teren infrastruktury technicznej

maksymalna nadziemna intensywnosc zabudowy

0.6

maksymalny udzial powierzchni zabudowy

30%

maksymalna wysokosc zabudowy

12.0 m

minimalny udzial powierzchni biologicznie czynnej

40%

geometria



plan

<https://www.gov.pl/zagospodarowanieprzestrzenne/app/AktPlanowaniaPrzestrzennego/PL.ZIPPZP.10417/141305-POG/1POG>

strefa planistyczna

PL.ZIPPZP.10417_141305-POG_1POG-276SJ_20260302T144028

identyfier

<https://www.gov.pl/zagospodarowanieprzestrzenne/app/StrefaPlanistyczna/PL.ZIPPZP.10417/141305-POG/1POG-276SJ/20260302T144028>

przestrzen nazw

PL.ZIPPZP.10417/141305-POG

lokalny id

1POG-276SJ

wersja id

20260302T144028

poczatek wersji obiektu

2026-03-02T14:40:28

nazwa

strefa wielofunkcyjna z zabudową mieszkaniową jednorodzinną

oznaczenie

276SJ

symbol

SJ

obowiazuje od

2026-03-02

obowiazuje do

obecnie

status

w opracowaniu
<https://inspire.ec.europa.eu/codelist/ProcessStepGeneralValue/elaboration>

charakter ustalenia

ogólnie wiążące
<https://inspire.ec.europa.eu/codelist/RegulationNatureValue/generallyBinding>

profil podstawowy

teren zabudowy mieszkaniowej jednorodzinnej
 teren usług
 teren komunikacji
 teren zieleni urządzonej
 teren ogrodów działkowych
 teren infrastruktury technicznej

maksymalna nadziemna intensywnosc zabudowy

0.8

maksymalny udzial powierzchni zabudowy

40%

maksymalna wysokosc zabudowy

10.0 m

minimalny udzial powierzchni biologicznie czynnej

30%

geometria



plan

<https://www.gov.pl/zagospodarowanieprzestrzenne/app/AktPlanowaniaPrzestrzennego/PL.ZIPPZP.10417/141305-POG/1POG>

strefa planistyczna

PL.ZIPPZP.10417_141305-POG_1POG-277SZ_20260212T191135

identyfier

<https://www.gov.pl/zagospodarowanieprzestrzenne/app/StrefaPlanistyczna/PL.ZIPPZP.10417/141305-POG/1POG-277SZ/20260212T191135>

przestrzen nazw

PL.ZIPPZP.10417/141305-POG

lokalny id

1POG-277SZ

wersja id

20260212T191135

poczatek wersji obiektu

2026-02-12T19:11:35

nazwa

strefa wielofunkcyjna z zabudową zagrodową

oznaczenie

277SZ

symbol

SZ

obowiazuje od

2026-02-07

obowiazuje do

obecnie

status

w opracowaniu
<https://inspire.ec.europa.eu/codelist/ProcessStepGeneralValue/elaboration>

charakter ustalenia

ogólnie wiążące
<https://inspire.ec.europa.eu/codelist/RegulationNatureValue/generallyBinding>

profil podstawowy

teren zabudowy zagrodowej
 teren produkcji w gospodarstwach rolnych
 teren akwakultury i obsługi rybactwa
 teren komunikacji
 teren zieleni urządzonej
 teren ogrodów działkowych
 teren infrastruktury technicznej

maksymalna nadziemna intensywnosc zabudowy

0.6

maksymalny udzial powierzchni zabudowy

30%

maksymalna wysokosc zabudowy

12.0 m

minimalny udzial powierzchni biologicznie czynnej

40%

geometria



plan

<https://www.gov.pl/zagospodarowanieprzestrzenne/app/AktPlanowaniaPrzestrzennego/PL.ZIPPZP.10417/141305-POG/1POG>

strefa planistyczna

PL.ZIPPZP.10417_141305-POG_1POG-277SJ_20260302T142215

identyfier

<https://www.gov.pl/zagospodarowanieprzestrzenne/app/StrefaPlanistyczna/PL.ZIPPZP.10417/141305-POG/1POG-277SJ/20260302T142215>

przestrzen nazw

PL.ZIPPZP.10417/141305-POG

lokalny id

1POG-277SJ

wersja id

20260302T142215

początek wersji obiektu

2026-03-02T14:22:15

nazwa

strefa wielofunkcyjna z zabudową mieszkaniową jednorodzinną

oznaczenie

277SJ

symbol

SJ

obowiązuje od

2026-03-02

obowiązuje do

obecnie

status

w opracowaniu
<https://inspire.ec.europa.eu/codelist/ProcessStepGeneralValue/elaboration>

charakter ustalenia

ogólnie wiążące
<https://inspire.ec.europa.eu/codelist/RegulationNatureValue/generallyBinding>

profil podstawowy

teren zabudowy mieszkaniowej jednorodzinnej
teren usług
teren komunikacji
teren zieleni urządzonej
teren ogrodów działkowych
teren infrastruktury technicznej

maksymalna nadziemna intensywność zabudowy

0.6

maksymalny udział powierzchni zabudowy

30%

maksymalna wysokość zabudowy

10.0 m

minimalny udział powierzchni biologicznie czynnej

40%

geometria



plan

<https://www.gov.pl/zagospodarowanieprzestrzenne/app/AktPlanowaniaPrzestrzennego/PL.ZIPPZP.10417/141305-POG/1POG>

strefa planistyczna

PL.ZIPPZP.10417_141305-POG_1POG-278SZ_20260212T191140

identyfier

<https://www.gov.pl/zagospodarowanieprzestrzenne/app/StrefaPlanistyczna/PL.ZIPPZP.10417/141305-POG/1POG-278SZ/20260212T191140>

przestrzen nazw

PL.ZIPPZP.10417/141305-POG

lokalny id

1POG-278SZ

wersja id

20260212T191140

poczatek wersji obiektu

2026-02-12T19:11:40

nazwa

strefa wielofunkcyjna z zabudową zagrodową

oznaczenie

278SZ

symbol

SZ

obowiazuje od

2026-02-07

obowiazuje do

obecnie

status

w opracowaniu
<https://inspire.ec.europa.eu/codelist/ProcessStepGeneralValue/elaboration>

charakter ustalenia

ogólnie wiążące
<https://inspire.ec.europa.eu/codelist/RegulationNatureValue/generallyBinding>

profil podstawowy

teren zabudowy zagrodowej
 teren produkcji w gospodarstwach rolnych
 teren akwakultury i obsługi rybactwa
 teren komunikacji
 teren zieleni urządzonej
 teren ogrodów działkowych
 teren infrastruktury technicznej

maksymalna nadziemna intensywnosc zabudowy

0.6

maksymalny udzial powierzchni zabudowy

30%

maksymalna wysokosc zabudowy

12.0 m

minimalny udzial powierzchni biologicznie czynnej

40%

geometria



plan <https://www.gov.pl/zagospodarowanieprzestrzenne/app/AktPlanowaniaPrzestrzennego/PL.ZIPPZP.10417/141305-POG/1POG>

strefa planistyczna PL.ZIPPZP.10417_141305-POG_1POG-278SJ_20260302T142259

identyfier <https://www.gov.pl/zagospodarowanieprzestrzenne/app/StrefaPlanistyczna/PL.ZIPPZP.10417/141305-POG/1POG-278SJ/20260302T142259>

przestrzen nazw PL.ZIPPZP.10417/141305-POG

lokalny id 1POG-278SJ

wersja id 20260302T142259

poczatek wersji obiektu 2026-03-02T14:22:59

nazwa strefa wielofunkcyjna z zabudową mieszkaniową jednorodzinną

oznaczenie 278SJ

symbol SJ

obowiazuje od 2026-03-02

obowiazuje do obecnie

status w opracowaniu
<https://inspire.ec.europa.eu/codelist/ProcessStepGeneralValue/elaboration>

charakter ustalenia ogólnie wiążące
<https://inspire.ec.europa.eu/codelist/RegulationNatureValue/generallyBinding>

profil podstawowy teren zabudowy mieszkaniowej jednorodzinnej
teren usług
teren komunikacji
teren zieleni urządzonej
teren ogrodów działkowych
teren infrastruktury technicznej

maksymalna nadziemna intensywnosc zabudowy 0.8

maksymalny udzial powierzchni zabudowy 40%

maksymalna wysokosc zabudowy 10.0 m

minimalny udzial powierzchni biologicznie czynnej 30%

geometria



plan

<https://www.gov.pl/zagospodarowanieprzestrzenne/app/AktPlanowaniaPrzestrzennego/PL.ZIPPZP.10417/141305-POG/1POG>

strefa planistyczna

PL.ZIPPZP.10417_141305-POG_1POG-279SZ_20260212T191153

identyfier

<https://www.gov.pl/zagospodarowanieprzestrzenne/app/StrefaPlanistyczna/PL.ZIPPZP.10417/141305-POG/1POG-279SZ/20260212T191153>

przestrzen nazw

PL.ZIPPZP.10417/141305-POG

lokalny id

1POG-279SZ

wersja id

20260212T191153

poczatek wersji obiektu

2026-02-12T19:11:53

nazwa

strefa wielofunkcyjna z zabudową zagrodową

oznaczenie

279SZ

symbol

SZ

obowiazuje od

2026-02-07

obowiazuje do

obecnie

status

w opracowaniu
<https://inspire.ec.europa.eu/codelist/ProcessStepGeneralValue/elaboration>

charakter ustalenia

ogólnie wiążące
<https://inspire.ec.europa.eu/codelist/RegulationNatureValue/generallyBinding>

profil podstawowy

teren zabudowy zagrodowej
teren produkcji w gospodarstwach rolnych
teren akwakultury i obsługi rybactwa
teren komunikacji
teren zieleni urządzonej
teren ogrodów działkowych
teren infrastruktury technicznej

maksymalna nadziemna intensywnosc zabudowy

0.6

maksymalny udzial powierzchni zabudowy

30%

maksymalna wysokosc zabudowy

12.0 m

minimalny udzial powierzchni biologicznie czynnej

40%

geometria



plan <https://www.gov.pl/zagospodarowanieprzestrzenne/app/AktPlanowaniaPrzestrzennego/PL.ZIPPZP.10417/141305-POG/1POG>

strefa planistyczna PL.ZIPPZP.10417_141305-POG_1POG-279SJ_20260302T142316

identyfier <https://www.gov.pl/zagospodarowanieprzestrzenne/app/StrefaPlanistyczna/PL.ZIPPZP.10417/141305-POG/1POG-279SJ/20260302T142316>

przestrzen nazw PL.ZIPPZP.10417/141305-POG

lokalny id 1POG-279SJ

wersja id 20260302T142316

początek wersji obiektu 2026-03-02T14:23:16

nazwa strefa wielofunkcyjna z zabudową mieszkaniową jednorodzinną

oznaczenie 279SJ

symbol SJ

obowiązuje od 2026-03-02

obowiązuje do obecnie

status w opracowaniu
<https://inspire.ec.europa.eu/codelist/ProcessStepGeneralValue/elaboration>

charakter ustalenia ogólnie wiążące
<https://inspire.ec.europa.eu/codelist/RegulationNatureValue/generallyBinding>

profil podstawowy teren zabudowy mieszkaniowej jednorodzinnej
teren usług
teren komunikacji
teren zieleni urządzonej
teren ogrodów działkowych
teren infrastruktury technicznej

maksymalna nadziemna intensywność zabudowy 0.6

maksymalny udział powierzchni zabudowy 40%

maksymalna wysokość zabudowy 10.0 m

minimalny udział powierzchni biologicznie czynnej 30%

geometria



plan

<https://www.gov.pl/zagospodarowanieprzestrzenne/app/AktPlanowaniaPrzestrzennego/PL.ZIPPZP.10417/141305-POG/1POG>

strefa planistyczna

PL.ZIPPZP.10417_141305-POG_1POG-280SZ_20260212T191158

identyfier

<https://www.gov.pl/zagospodarowanieprzestrzenne/app/StrefaPlanistyczna/PL.ZIPPZP.10417/141305-POG/1POG-280SZ/20260212T191158>

przestrzen nazw

PL.ZIPPZP.10417/141305-POG

lokalny id

1POG-280SZ

wersja id

20260212T191158

początek wersji obiektu

2026-02-12T19:11:58

nazwa

strefa wielofunkcyjna z zabudową zagrodową

oznaczenie

280SZ

symbol

SZ

obowiązuje od

2026-02-07

obowiązuje do

obecnie

status

w opracowaniu
<https://inspire.ec.europa.eu/codelist/ProcessStepGeneralValue/elaboration>

charakter ustalenia

ogólnie wiążące
<https://inspire.ec.europa.eu/codelist/RegulationNatureValue/generallyBinding>

profil podstawowy

teren zabudowy zagrodowej
 teren produkcji w gospodarstwach rolnych
 teren akwakultury i obsługi rybactwa
 teren komunikacji
 teren zieleni urządzonej
 teren ogrodów działkowych
 teren infrastruktury technicznej

profil dodatkowy

teren usług

maksymalna nadziemna intensywność zabudowy

0.6

maksymalny udział powierzchni zabudowy

40%

maksymalna wysokość zabudowy

12.0 m

minimalny udział powierzchni biologicznie czynnej

30%

geometria



plan

<https://www.gov.pl/zagospodarowanieprzestrzenne/app/AktPlanowaniaPrzestrzennego/PL.ZIPPZP.10417/141305-POG/1POG>

strefa planistyczna

PL.ZIPPZP.10417_141305-POG_1POG-280SJ_20260305T145503

identyfier

<https://www.gov.pl/zagospodarowanieprzestrzenne/app/StrefaPlanistyczna/PL.ZIPPZP.10417/141305-POG/1POG-280SJ/20260305T145503>

przestrzen nazw

PL.ZIPPZP.10417/141305-POG

lokalny id

1POG-280SJ

wersja id

20260305T145503

początek wersji obiektu

2026-03-05T14:55:03

nazwa

strefa wielofunkcyjna z zabudową mieszkaniową jednorodzinną

oznaczenie

280SJ

symbol

SJ

obowiązuje od

2026-03-02

obowiązuje do

obecnie

status

w opracowaniu
<https://inspire.ec.europa.eu/codelist/ProcessStepGeneralValue/elaboration>

charakter ustalenia

ogólnie wiążące
<https://inspire.ec.europa.eu/codelist/RegulationNatureValue/generallyBinding>

profil podstawowy

teren zabudowy mieszkaniowej jednorodzinnej
teren usług
teren komunikacji
teren zieleni urządzonej
teren ogrodów działkowych
teren infrastruktury technicznej

maksymalna nadziemna intensywność zabudowy

0.8

maksymalny udział powierzchni zabudowy

40%

maksymalna wysokość zabudowy

10.0 m

minimalny udział powierzchni biologicznie czynnej

30%

geometria



plan

<https://www.gov.pl/zagospodarowanieprzestrzenne/app/AktPlanowaniaPrzestrzennego/PL.ZIPPZP.10417/141305-POG/1POG>

strefa planistyczna

PL.ZIPPZP.10417_141305-POG_1POG-281SZ_20260212T191209

identfier

<https://www.gov.pl/zagospodarowanieprzestrzenne/app/StrefaPlanistyczna/PL.ZIPPZP.10417/141305-POG/1POG-281SZ/20260212T191209>

przestrzen nazw

PL.ZIPPZP.10417/141305-POG

lokalny id

1POG-281SZ

wersja id

20260212T191209

poczatek wersji obiektu

2026-02-12T19:12:09

nazwa

strefa wielofunkcyjna z zabudową zagrodową

oznaczenie

281SZ

symbol

SZ

obowiazuje od

2026-02-07

obowiazuje do

obecnie

status

w opracowaniu
<https://inspire.ec.europa.eu/codelist/ProcessStepGeneralValue/elaboration>

charakter ustalenia

ogólnie wiążące
<https://inspire.ec.europa.eu/codelist/RegulationNatureValue/generallyBinding>

profil podstawowy

teren zabudowy zagrodowej
teren produkcji w gospodarstwach rolnych
teren akwakultury i obsługi rybactwa
teren komunikacji
teren zieleni urządzonej
teren ogrodów działkowych
teren infrastruktury technicznej

profil dodatkowy

teren usług

maksymalna nadziemna intensywnosc zabudowy

0.6

maksymalny udzial powierzchni zabudowy

30%

maksymalna wysokosc zabudowy

12.0 m

minimalny udzial powierzchni biologicznie czynnej

30%

geometria



plan

<https://www.gov.pl/zagospodarowanieprzestrzenne/app/AktPlanowaniaPrzestrzennego/PL.ZIPPZP.10417/141305-POG/1POG>

strefa planistyczna

PL.ZIPPZP.10417_141305-POG_1POG-281SJ_20260302T142429

identyfier

<https://www.gov.pl/zagospodarowanieprzestrzenne/app/StrefaPlanistyczna/PL.ZIPPZP.10417/141305-POG/1POG-281SJ/20260302T142429>

przestrzen nazw

PL.ZIPPZP.10417/141305-POG

lokalny id

1POG-281SJ

wersja id

20260302T142429

początek wersji obiektu

2026-03-02T14:24:29

nazwa

strefa wielofunkcyjna z zabudową mieszkaniową jednorodzinną

oznaczenie

281SJ

symbol

SJ

obowiązuje od

2026-03-02

obowiązuje do

obecnie

status

w opracowaniu
<https://inspire.ec.europa.eu/codelist/ProcessStepGeneralValue/elaboration>

charakter ustalenia

ogólnie wiążące
<https://inspire.ec.europa.eu/codelist/RegulationNatureValue/generallyBinding>

profil podstawowy

teren zabudowy mieszkaniowej jednorodzinnej
teren usług
teren komunikacji
teren zieleni urządzonej
teren ogrodów działkowych
teren infrastruktury technicznej

maksymalna nadziemna intensywność zabudowy

0.8

maksymalny udział powierzchni zabudowy

40%

maksymalna wysokość zabudowy

10.0 m

minimalny udział powierzchni biologicznie czynnej

30%

geometria



plan

<https://www.gov.pl/zagospodarowanieprzestrzenne/app/AktPlanowaniaPrzestrzennego/PL.ZIPPZP.10417/141305-POG/1POG>

strefa planistyczna

PL.ZIPPZP.10417_141305-POG_1POG-282SZ_20260212T191214

identyfier

<https://www.gov.pl/zagospodarowanieprzestrzenne/app/StrefaPlanistyczna/PL.ZIPPZP.10417/141305-POG/1POG-282SZ/20260212T191214>

przestrzen nazw

PL.ZIPPZP.10417/141305-POG

lokalny id

1POG-282SZ

wersja id

20260212T191214

początek wersji obiektu

2026-02-12T19:12:14

nazwa

strefa wielofunkcyjna z zabudową zagrodową

oznaczenie

282SZ

symbol

SZ

obowiązuje od

2026-02-07

obowiązuje do

obecnie

status

w opracowaniu
<https://inspire.ec.europa.eu/codelist/ProcessStepGeneralValue/elaboration>

charakter ustalenia

ogólnie wiążące
<https://inspire.ec.europa.eu/codelist/RegulationNatureValue/generallyBinding>

profil podstawowy

teren zabudowy zagrodowej
teren produkcji w gospodarstwach rolnych
teren akwakultury i obsługi rybactwa
teren komunikacji
teren zieleni urządzonej
teren ogrodów działkowych
teren infrastruktury technicznej

profil dodatkowy

teren usług

maksymalna nadziemna intensywność zabudowy

0.6

maksymalny udział powierzchni zabudowy

30%

maksymalna wysokość zabudowy

12.0 m

minimalny udział powierzchni biologicznie czynnej

40%

geometria



plan

<https://www.gov.pl/zagospodarowanieprzestrzenne/app/AktPlanowaniaPrzestrzennego/PL.ZIPPZP.10417/141305-POG/1POG>

strefa planistyczna

PL.ZIPPZP.10417_141305-POG_1POG-282SJ_20260302T142443

identyfier

<https://www.gov.pl/zagospodarowanieprzestrzenne/app/StrefaPlanistyczna/PL.ZIPPZP.10417/141305-POG/1POG-282SJ/20260302T142443>

przestrzen nazw

PL.ZIPPZP.10417/141305-POG

lokalny id

1POG-282SJ

wersja id

20260302T142443

początek wersji obiektu

2026-03-02T14:24:43

nazwa

strefa wielofunkcyjna z zabudową mieszkaniową jednorodzinną

oznaczenie

282SJ

symbol

SJ

obowiązuje od

2026-03-02

obowiązuje do

obecnie

status

w opracowaniu
<https://inspire.ec.europa.eu/codelist/ProcessStepGeneralValue/elaboration>

charakter ustalenia

ogólnie wiążące
<https://inspire.ec.europa.eu/codelist/RegulationNatureValue/generallyBinding>

profil podstawowy

teren zabudowy mieszkaniowej jednorodzinnej
teren usług
teren komunikacji
teren zieleni urządzonej
teren ogrodów działkowych
teren infrastruktury technicznej

maksymalna nadziemna intensywność zabudowy

0.8

maksymalny udział powierzchni zabudowy

40%

maksymalna wysokość zabudowy

10.0 m

minimalny udział powierzchni biologicznie czynnej

30%

geometria



plan

<https://www.gov.pl/zagospodarowanieprzestrzenne/app/AktPlanowaniaPrzestrzennego/PL.ZIPPZP.10417/141305-POG/1POG>

strefa planistyczna

PL.ZIPPZP.10417_141305-POG_1POG-283SZ_20260302T110625

identyfier

<https://www.gov.pl/zagospodarowanieprzestrzenne/app/StrefaPlanistyczna/PL.ZIPPZP.10417/141305-POG/1POG-283SZ/20260302T110625>

przestrzen nazw

PL.ZIPPZP.10417/141305-POG

lokalny id

1POG-283SZ

wersja id

20260302T110625

poczatek wersji obiektu

2026-03-02T11:06:25

nazwa

strefa wielofunkcyjna z zabudową zagrodową

oznaczenie

283SZ

symbol

SZ

obowiazuje od

2026-02-07

obowiazuje do

obecnie

status

w opracowaniu
<https://inspire.ec.europa.eu/codelist/ProcessStepGeneralValue/elaboration>

charakter ustalenia

ogólnie wiążące
<https://inspire.ec.europa.eu/codelist/RegulationNatureValue/generallyBinding>

profil podstawowy

teren zabudowy zagrodowej
teren produkcji w gospodarstwach rolnych
teren akwakultury i obsługi rybactwa
teren komunikacji
teren zieleni urządzonej
teren ogrodów działkowych
teren infrastruktury technicznej

profil dodatkowy

teren usług

maksymalna nadziemna intensywnosc zabudowy

0.6

maksymalny udzial powierzchni zabudowy

30%

maksymalna wysokosc zabudowy

12.0 m

minimalny udzial powierzchni biologicznie czynnej

40%

geometria



plan

<https://www.gov.pl/zagospodarowanieprzestrzenne/app/AktPlanowaniaPrzestrzennego/PL.ZIPPZP.10417/141305-POG/1POG>

strefa planistyczna

PL.ZIPPZP.10417_141305-POG_1POG-284SZ_20260212T191224

identyfier

<https://www.gov.pl/zagospodarowanieprzestrzenne/app/StrefaPlanistyczna/PL.ZIPPZP.10417/141305-POG/1POG-284SZ/20260212T191224>

przestrzen nazw

PL.ZIPPZP.10417/141305-POG

lokalny id

1POG-284SZ

wersja id

20260212T191224

początek wersji obiektu

2026-02-12T19:12:24

nazwa

strefa wielofunkcyjna z zabudową zagrodową

oznaczenie

284SZ

symbol

SZ

obowiązuje od

2026-02-07

obowiązuje do

obecnie

status

w opracowaniu
<https://inspire.ec.europa.eu/codelist/ProcessStepGeneralValue/elaboration>

charakter ustalenia

ogólnie wiążące
<https://inspire.ec.europa.eu/codelist/RegulationNatureValue/generallyBinding>

profil podstawowy

teren zabudowy zagrodowej
teren produkcji w gospodarstwach rolnych
teren akwakultury i obsługi rybactwa
teren komunikacji
teren zieleni urządzonej
teren ogrodów działkowych
teren infrastruktury technicznej

profil dodatkowy

teren usług

maksymalna nadziemna
intensywność zabudowy

0.6

maksymalny udział powierzchni
zabudowy

30%

maksymalna wysokość zabudowy

12.0 m

minimalny udział powierzchni
biologicznie czynnej

40%

geometria	
plan	https://www.gov.pl/zagospodarowanieprzestrzenne/app/AktPlanowaniaPrzestrzennego/PL.ZIPPZP.10417/141305-POG/1POG
strefa planistyczna	PL.ZIPPZP.10417_141305-POG_1POG-285SZ_20260212T191229
identyfier	https://www.gov.pl/zagospodarowanieprzestrzenne/app/StrefaPlanistyczna/PL.ZIPPZP.10417/141305-POG/1POG-285SZ/20260212T191229
przestrzen nazw	PL.ZIPPZP.10417/141305-POG
lokalny id	1POG-285SZ
wersja id	20260212T191229
poczatek wersji obiektu	2026-02-12T19:12:29
nazwa	strefa wielofunkcyjna z zabudową zagrodową
oznaczenie	285SZ
symbol	SZ
obowiazuje od	2026-02-07
obowiazuje do	obecnie
status	w opracowaniu https://inspire.ec.europa.eu/codelist/ProcessStepGeneralValue/elaboration
charakter ustalenia	ogólnie wiążące https://inspire.ec.europa.eu/codelist/RegulationNatureValue/generallyBinding
profil podstawowy	teren zabudowy zagrodowej teren produkcji w gospodarstwach rolnych teren akwakultury i obsługi rybactwa teren komunikacji teren zieleni urządzonej teren ogrodów działkowych teren infrastruktury technicznej
maksymalna nadziemna intensywnosc zabudowy	0.6
maksymalny udzial powierzchni zabudowy	40%
maksymalna wysokosc zabudowy	12.0 m
minimalny udzial powierzchni biologicznie czynnej	30%
geometria	



plan	https://www.gov.pl/zagospodarowanieprzestrzenne/app/AktPlanowaniaPrzestrzennego/PL.ZIPPZP.10417/141305-POG/1POG
------	---

strefa planistyczna	PL.ZIPPZP.10417_141305-POG_1POG-286SZ_20260212T191233
---------------------	---

identfier	https://www.gov.pl/zagospodarowanieprzestrzenne/app/StrefaPlanistyczna/PL.ZIPPZP.10417/141305-POG/1POG-286SZ/20260212T191233
-----------	---

przestrzen nazw	PL.ZIPPZP.10417/141305-POG
-----------------	----------------------------

lokalny id	1POG-286SZ
------------	------------

wersja id	20260212T191233
-----------	-----------------

poczatek wersji obiektu	2026-02-12T19:12:33
-------------------------	---------------------

nazwa	strefa wielofunkcyjna z zabudową zagrodową
-------	--

oznaczenie	286SZ
------------	-------

symbol	SZ
--------	----

obowiazuje od	2026-02-07
---------------	------------

obowiazuje do	obecnie
---------------	---------

status	w opracowaniu https://inspire.ec.europa.eu/codelist/ProcessStepGeneralValue/elaboration
--------	--

charakter ustalenia	ogólnie wiążące https://inspire.ec.europa.eu/codelist/RegulationNatureValue/generallyBinding
---------------------	--

profil podstawowy	teren zabudowy zagrodowej teren produkcji w gospodarstwach rolnych teren akwakultury i obsługi rybactwa teren komunikacji teren zieleni urządzonej teren ogrodów działkowych teren infrastruktury technicznej
-------------------	---

maksymalna nadziemna intensywnosc zabudowy	0.6
--	-----

maksymalny udzial powierzchni zabudowy	40%
--	-----

maksymalna wysokosc zabudowy	12.0 m
------------------------------	--------

minimalny udzial powierzchni biologicznie czynnej	30%
---	-----

geometria	
-----------	--



plan <https://www.gov.pl/zagospodarowanieprzestrzenne/app/AktPlanowaniaPrzestrzennego/PL.ZIPPZP.10417/141305-POG/1POG>

strefa planistyczna PL.ZIPPZP.10417_141305-POG_1POG-287SZ_20260212T191241

identfier <https://www.gov.pl/zagospodarowanieprzestrzenne/app/StrefaPlanistyczna/PL.ZIPPZP.10417/141305-POG/1POG-287SZ/20260212T191241>

przestrzen nazw PL.ZIPPZP.10417/141305-POG

lokalny id 1POG-287SZ

wersja id 20260212T191241

poczatek wersji obiektu 2026-02-12T19:12:41

nazwa strefa wielofunkcyjna z zabudową zagrodową

oznaczenie 287SZ

symbol SZ

obowiazuje od 2026-02-07

obowiazuje do obecnie

status w opracowaniu
<https://inspire.ec.europa.eu/codelist/ProcessStepGeneralValue/elaboration>

charakter ustalenia ogólnie wiążące
<https://inspire.ec.europa.eu/codelist/RegulationNatureValue/generallyBinding>

profil podstawowy teren zabudowy zagrodowej
teren produkcji w gospodarstwach rolnych
teren akwakultury i obsługi rybactwa
teren komunikacji
teren zieleni urządzonej
teren ogrodów działkowych
teren infrastruktury technicznej

maksymalna nadziemna intensywnosc zabudowy 0.6

maksymalny udzial powierzchni zabudowy 30%

maksymalna wysokosc zabudowy 12.0 m

minimalny udzial powierzchni biologicznie czynnej 40%

geometria



plan

<https://www.gov.pl/zagospodarowanieprzestrzenne/app/AktPlanowaniaPrzestrzennego/PL.ZIPPZP.10417/141305-POG/1POG>

strefa planistyczna

PL.ZIPPZP.10417_141305-POG_1POG-288SZ_20260212T191251

identyfier

<https://www.gov.pl/zagospodarowanieprzestrzenne/app/StrefaPlanistyczna/PL.ZIPPZP.10417/141305-POG/1POG-288SZ/20260212T191251>

przestrzen nazw

PL.ZIPPZP.10417/141305-POG

lokalny id

1POG-288SZ

wersja id

20260212T191251

poczatek wersji obiektu

2026-02-12T19:12:51

nazwa

strefa wielofunkcyjna z zabudową zagrodową

oznaczenie

288SZ

symbol

SZ

obowiazuje od

2026-02-14

obowiazuje do

obecnie

status

w opracowaniu
<https://inspire.ec.europa.eu/codelist/ProcessStepGeneralValue/elaboration>

charakter ustalenia

ogólnie wiążące
<https://inspire.ec.europa.eu/codelist/RegulationNatureValue/generallyBinding>

profil podstawowy

teren zabudowy zagrodowej
teren produkcji w gospodarstwach rolnych
teren akwakultury i obsługi rybactwa
teren komunikacji
teren zieleni urządzonej
teren ogrodów działkowych
teren infrastruktury technicznej

maksymalna nadziemna intensywnosc zabudowy

0.6

maksymalny udzial powierzchni zabudowy

30%

maksymalna wysokosc zabudowy

12.0 m

minimalny udzial powierzchni biologicznie czynnej

40%

geometria



plan

<https://www.gov.pl/zagospodarowanieprzestrzenne/app/AktPlanowaniaPrzestrzennego/PL.ZIPPZP.10417/141305-POG/1POG>

strefa planistyczna

PL.ZIPPZP.10417_141305-POG_1POG-289SZ_20260212T191256

identyfier

<https://www.gov.pl/zagospodarowanieprzestrzenne/app/StrefaPlanistyczna/PL.ZIPPZP.10417/141305-POG/1POG-289SZ/20260212T191256>

przestrzen nazw

PL.ZIPPZP.10417/141305-POG

lokalny id

1POG-289SZ

wersja id

20260212T191256

poczatek wersji obiektu

2026-02-12T19:12:56

nazwa

strefa wielofunkcyjna z zabudową zagrodową

oznaczenie

289SZ

symbol

SZ

obowiazuje od

2026-02-07

obowiazuje do

obecnie

status

w opracowaniu
<https://inspire.ec.europa.eu/codelist/ProcessStepGeneralValue/elaboration>

charakter ustalenia

ogólnie wiążące
<https://inspire.ec.europa.eu/codelist/RegulationNatureValue/generallyBinding>

profil podstawowy

teren zabudowy zagrodowej
 teren produkcji w gospodarstwach rolnych
 teren akwakultury i obsługi rybactwa
 teren komunikacji
 teren zieleni urządzonej
 teren ogrodów działkowych
 teren infrastruktury technicznej

maksymalna nadziemna intensywnosc zabudowy

0.6

maksymalny udzial powierzchni zabudowy

30%

maksymalna wysokosc zabudowy

12.0 m

minimalny udzial powierzchni biologicznie czynnej

40%

geometria



plan

<https://www.gov.pl/zagospodarowanieprzestrzenne/app/AktPlanowaniaPrzestrzennego/PL.ZIPPZP.10417/141305-POG/1POG>

strefa planistyczna

PL.ZIPPZP.10417_141305-POG_1POG-290SZ_20260212T191305

identyfier

<https://www.gov.pl/zagospodarowanieprzestrzenne/app/StrefaPlanistyczna/PL.ZIPPZP.10417/141305-POG/1POG-290SZ/20260212T191305>

przestrzen nazw

PL.ZIPPZP.10417/141305-POG

lokalny id

1POG-290SZ

wersja id

20260212T191305

poczatek wersji obiektu

2026-02-12T19:13:05

nazwa

strefa wielofunkcyjna z zabudową zagrodową

oznaczenie

290SZ

symbol

SZ

obowiazuje od

2026-02-14

obowiazuje do

obecnie

status

w opracowaniu
<https://inspire.ec.europa.eu/codelist/ProcessStepGeneralValue/elaboration>

charakter ustalenia

ogólnie wiążące
<https://inspire.ec.europa.eu/codelist/RegulationNatureValue/generallyBinding>

profil podstawowy

teren zabudowy zagrodowej
teren produkcji w gospodarstwach rolnych
teren akwakultury i obsługi rybactwa
teren komunikacji
teren zieleni urządzonej
teren ogrodów działkowych
teren infrastruktury technicznej

maksymalna nadziemna intensywnosc zabudowy

0.6

maksymalny udzial powierzchni zabudowy

30%

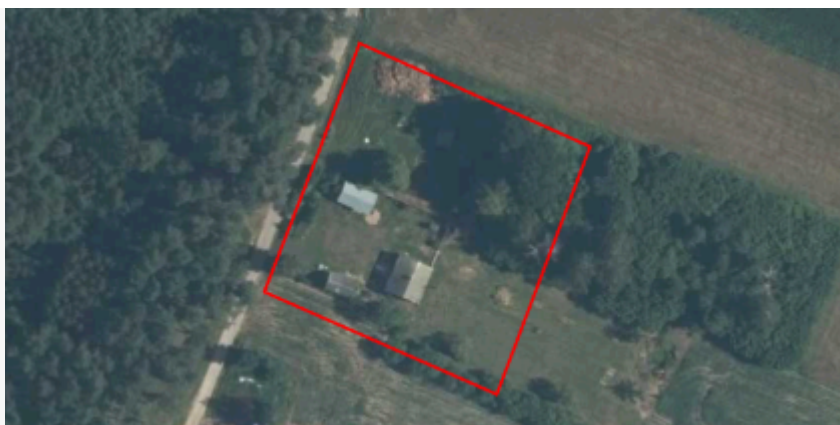
maksymalna wysokosc zabudowy

12.0 m

minimalny udzial powierzchni biologicznie czynnej

40%

geometria



plan

<https://www.gov.pl/zagospodarowanieprzestrzenne/app/AktPlanowaniaPrzestrzennego/PL.ZIPPZP.10417/141305-POG/1POG>

strefa planistyczna

PL.ZIPPZP.10417_141305-POG_1POG-291SZ_20260212T191310

identyfier

<https://www.gov.pl/zagospodarowanieprzestrzenne/app/StrefaPlanistyczna/PL.ZIPPZP.10417/141305-POG/1POG-291SZ/20260212T191310>

przestrzen nazw

PL.ZIPPZP.10417/141305-POG

lokalny id

1POG-291SZ

wersja id

20260212T191310

poczatek wersji obiektu

2026-02-12T19:13:10

nazwa

strefa wielofunkcyjna z zabudową zagrodową

oznaczenie

291SZ

symbol

SZ

obowiazuje od

2026-02-07

obowiazuje do

obecnie

status

w opracowaniu
<https://inspire.ec.europa.eu/codelist/ProcessStepGeneralValue/elaboration>

charakter ustalenia

ogólnie wiążące
<https://inspire.ec.europa.eu/codelist/RegulationNatureValue/generallyBinding>

profil podstawowy

teren zabudowy zagrodowej
teren produkcji w gospodarstwach rolnych
teren akwakultury i obsługi rybactwa
teren komunikacji
teren zieleni urządzonej
teren ogrodów działkowych
teren infrastruktury technicznej

maksymalna nadziemna intensywnosc zabudowy

0.6

maksymalny udzial powierzchni zabudowy

40%

maksymalna wysokosc zabudowy

12.0 m

minimalny udzial powierzchni biologicznie czynnej

30%

geometria



plan <https://www.gov.pl/zagospodarowanieprzestrzenne/app/AktPlanowaniaPrzestrzennego/PL.ZIPPZP.10417/141305-POG/1POG>

strefa planistyczna PL.ZIPPZP.10417_141305-POG_1POG-292SZ_20260212T191315

identyfier <https://www.gov.pl/zagospodarowanieprzestrzenne/app/StrefaPlanistyczna/PL.ZIPPZP.10417/141305-POG/1POG-292SZ/20260212T191315>

przestrzen nazw PL.ZIPPZP.10417/141305-POG

lokalny id 1POG-292SZ

wersja id 20260212T191315

poczatek wersji obiektu 2026-02-12T19:13:15

nazwa strefa wielofunkcyjna z zabudową zagrodową

oznaczenie 292SZ

symbol SZ

obowiazuje od 2026-02-07

obowiazuje do obecnie

status w opracowaniu
<https://inspire.ec.europa.eu/codelist/ProcessStepGeneralValue/elaboration>

charakter ustalenia ogólnie wiążące
<https://inspire.ec.europa.eu/codelist/RegulationNatureValue/generallyBinding>

profil podstawowy teren zabudowy zagrodowej
teren produkcji w gospodarstwach rolnych
teren akwakultury i obsługi rybactwa
teren komunikacji
teren zieleni urządzonej
teren ogrodów działkowych
teren infrastruktury technicznej

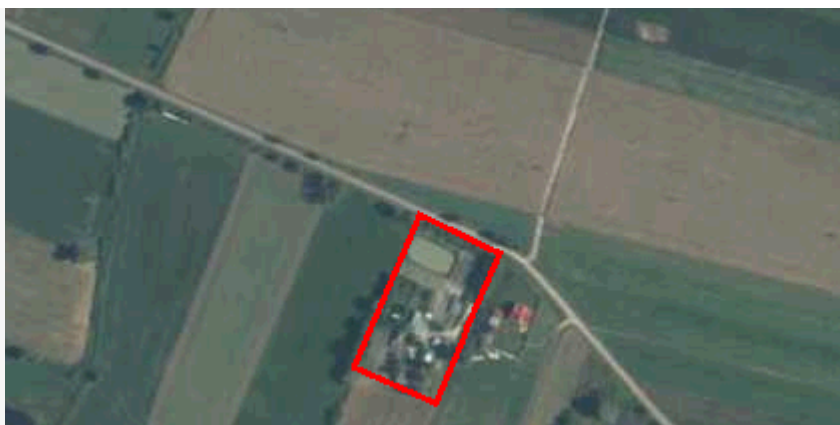
maksymalna nadziemna intensywnosc zabudowy 0.6

maksymalny udzial powierzchni zabudowy 30%

maksymalna wysokosc zabudowy 12.0 m

minimalny udzial powierzchni biologicznie czynnej 40%

geometria



plan

<https://www.gov.pl/zagospodarowanieprzestrzenne/app/AktPlanowaniaPrzestrzennego/PL.ZIPPZP.10417/141305-POG/1POG>

strefa planistyczna

PL.ZIPPZP.10417_141305-POG_1POG-293SZ_20260212T191427

identyfier

<https://www.gov.pl/zagospodarowanieprzestrzenne/app/StrefaPlanistyczna/PL.ZIPPZP.10417/141305-POG/1POG-293SZ/20260212T191427>

przestrzen nazw

PL.ZIPPZP.10417/141305-POG

lokalny id

1POG-293SZ

wersja id

20260212T191427

poczatek wersji obiektu

2026-02-12T19:14:27

nazwa

strefa wielofunkcyjna z zabudową zagrodową

oznaczenie

293SZ

symbol

SZ

obowiazuje od

2026-02-07

obowiazuje do

obecnie

status

w opracowaniu
<https://inspire.ec.europa.eu/codelist/ProcessStepGeneralValue/elaboration>

charakter ustalenia

ogólnie wiążące
<https://inspire.ec.europa.eu/codelist/RegulationNatureValue/generallyBinding>

profil podstawowy

teren zabudowy zagrodowej
 teren produkcji w gospodarstwach rolnych
 teren akwakultury i obsługi rybactwa
 teren komunikacji
 teren zieleni urządzonej
 teren ogrodów działkowych
 teren infrastruktury technicznej

maksymalna nadziemna intensywnosc zabudowy

0.6

maksymalny udzial powierzchni zabudowy

30%

maksymalna wysokosc zabudowy

12.0 m

minimalny udzial powierzchni biologicznie czynnej

40%

geometria



plan

<https://www.gov.pl/zagospodarowanieprzestrzenne/app/AktPlanowaniaPrzestrzennego/PL.ZIPPZP.10417/141305-POG/1POG>

strefa planistyczna

PL.ZIPPZP.10417_141305-POG_1POG-294SZ_20260212T191416

identyfier

<https://www.gov.pl/zagospodarowanieprzestrzenne/app/StrefaPlanistyczna/PL.ZIPPZP.10417/141305-POG/1POG-294SZ/20260212T191416>

przestrzen nazw

PL.ZIPPZP.10417/141305-POG

lokalny id

1POG-294SZ

wersja id

20260212T191416

poczatek wersji obiektu

2026-02-12T19:14:16

nazwa

strefa wielofunkcyjna z zabudową zagrodową

oznaczenie

294SZ

symbol

SZ

obowiazuje od

2026-02-07

obowiazuje do

obecnie

status

w opracowaniu
<https://inspire.ec.europa.eu/codelist/ProcessStepGeneralValue/elaboration>

charakter ustalenia

ogólnie wiążące
<https://inspire.ec.europa.eu/codelist/RegulationNatureValue/generallyBinding>

profil podstawowy

teren zabudowy zagrodowej
teren produkcji w gospodarstwach rolnych
teren akwakultury i obsługi rybactwa
teren komunikacji
teren zieleni urządzonej
teren ogrodów działkowych
teren infrastruktury technicznej

maksymalna nadziemna intensywnosc zabudowy

0.6

maksymalny udzial powierzchni zabudowy

30%

maksymalna wysokosc zabudowy

12.0 m

minimalny udzial powierzchni biologicznie czynnej

40%

geometria



plan

<https://www.gov.pl/zagospodarowanieprzestrzenne/app/AktPlanowaniaPrzestrzennego/PL.ZIPPZP.10417/141305-POG/1POG>

strefa planistyczna

PL.ZIPPZP.10417_141305-POG_1POG-295SZ_20260212T191358

identyfier

<https://www.gov.pl/zagospodarowanieprzestrzenne/app/StrefaPlanistyczna/PL.ZIPPZP.10417/141305-POG/1POG-295SZ/20260212T191358>

przestrzen nazw

PL.ZIPPZP.10417/141305-POG

lokalny id

1POG-295SZ

wersja id

20260212T191358

początek wersji obiektu

2026-02-12T19:13:58

nazwa

strefa wielofunkcyjna z zabudową zagrodową

oznaczenie

295SZ

symbol

SZ

obowiązuje od

2026-02-07

obowiązuje do

obecnie

status

w opracowaniu
<https://inspire.ec.europa.eu/codelist/ProcessStepGeneralValue/elaboration>

charakter ustalenia

ogólnie wiążące
<https://inspire.ec.europa.eu/codelist/RegulationNatureValue/generallyBinding>

profil podstawowy

teren zabudowy zagrodowej
teren produkcji w gospodarstwach rolnych
teren akwakultury i obsługi rybactwa
teren komunikacji
teren zieleni urządzonej
teren ogrodów działkowych
teren infrastruktury technicznej

maksymalna nadziemna intensywność zabudowy

0.6

maksymalny udział powierzchni zabudowy

30%

maksymalna wysokość zabudowy

12.0 m

minimalny udział powierzchni biologicznie czynnej

40%

geometria



plan

<https://www.gov.pl/zagospodarowanieprzestrzenne/app/AktPlanowaniaPrzestrzennego/PL.ZIPPZP.10417/141305-POG/1POG>

strefa planistyczna

PL.ZIPPZP.10417_141305-POG_1POG-296SZ_20260212T191434

identyfier

<https://www.gov.pl/zagospodarowanieprzestrzenne/app/StrefaPlanistyczna/PL.ZIPPZP.10417/141305-POG/1POG-296SZ/20260212T191434>

przestrzen nazw

PL.ZIPPZP.10417/141305-POG

lokalny id

1POG-296SZ

wersja id

20260212T191434

poczatek wersji obiektu

2026-02-12T19:14:34

nazwa

strefa wielofunkcyjna z zabudową zagrodową

oznaczenie

296SZ

symbol

SZ

obowiazuje od

2026-02-14

obowiazuje do

obecnie

status

w opracowaniu
<https://inspire.ec.europa.eu/codelist/ProcessStepGeneralValue/elaboration>

charakter ustalenia

ogólnie wiążące
<https://inspire.ec.europa.eu/codelist/RegulationNatureValue/generallyBinding>

profil podstawowy

teren zabudowy zagrodowej
 teren produkcji w gospodarstwach rolnych
 teren akwakultury i obsługi rybactwa
 teren komunikacji
 teren zieleni urządzonej
 teren ogrodów działkowych
 teren infrastruktury technicznej

maksymalna nadziemna intensywnosc zabudowy

0.6

maksymalny udzial powierzchni zabudowy

30%

maksymalna wysokosc zabudowy

12.0 m

minimalny udzial powierzchni biologicznie czynnej

40%

geometria



plan

<https://www.gov.pl/zagospodarowanieprzestrzenne/app/AktPlanowaniaPrzestrzennego/PL.ZIPPZP.10417/141305-POG/1POG>

strefa planistyczna

PL.ZIPPZP.10417_141305-POG_1POG-297SZ_20260212T191440

identyfier

<https://www.gov.pl/zagospodarowanieprzestrzenne/app/StrefaPlanistyczna/PL.ZIPPZP.10417/141305-POG/1POG-297SZ/20260212T191440>

przestrzen nazw

PL.ZIPPZP.10417/141305-POG

lokalny id

1POG-297SZ

wersja id

20260212T191440

poczatek wersji obiektu

2026-02-12T19:14:40

nazwa

strefa wielofunkcyjna z zabudową zagrodową

oznaczenie

297SZ

symbol

SZ

obowiazuje od

2026-02-07

obowiazuje do

obecnie

status

w opracowaniu
<https://inspire.ec.europa.eu/codelist/ProcessStepGeneralValue/elaboration>

charakter ustalenia

ogólnie wiążące
<https://inspire.ec.europa.eu/codelist/RegulationNatureValue/generallyBinding>

profil podstawowy

teren zabudowy zagrodowej
teren produkcji w gospodarstwach rolnych
teren akwakultury i obsługi rybactwa
teren komunikacji
teren zieleni urządzonej
teren ogrodów działkowych
teren infrastruktury technicznej

maksymalna nadziemna intensywnosc zabudowy

0.6

maksymalny udzial powierzchni zabudowy

30%

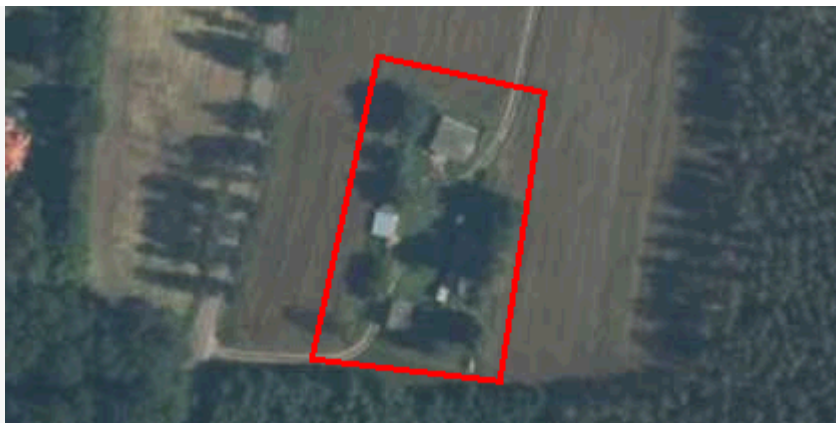
maksymalna wysokosc zabudowy

12.0 m

minimalny udzial powierzchni biologicznie czynnej

40%

geometria



plan

<https://www.gov.pl/zagospodarowanieprzestrzenne/app/AktPlanowaniaPrzestrzennego/PL.ZIPPZP.10417/141305-POG/1POG>

strefa planistyczna

PL.ZIPPZP.10417_141305-POG_1POG-298SZ_20260212T191456

identyfier

<https://www.gov.pl/zagospodarowanieprzestrzenne/app/StrefaPlanistyczna/PL.ZIPPZP.10417/141305-POG/1POG-298SZ/20260212T191456>

przestrzen nazw

PL.ZIPPZP.10417/141305-POG

lokalny id

1POG-298SZ

wersja id

20260212T191456

poczatek wersji obiektu

2026-02-12T19:14:56

nazwa

strefa wielofunkcyjna z zabudową zagrodową

oznaczenie

298SZ

symbol

SZ

obowiazuje od

2026-02-14

obowiazuje do

obecnie

status

w opracowaniu
<https://inspire.ec.europa.eu/codelist/ProcessStepGeneralValue/elaboration>

charakter ustalenia

ogólnie wiążące
<https://inspire.ec.europa.eu/codelist/RegulationNatureValue/generallyBinding>

profil podstawowy

teren zabudowy zagrodowej
 teren produkcji w gospodarstwach rolnych
 teren akwakultury i obsługi rybactwa
 teren komunikacji
 teren zieleni urządzonej
 teren ogrodów działkowych
 teren infrastruktury technicznej

maksymalna nadziemna intensywnosc zabudowy

0.6

maksymalny udzial powierzchni zabudowy

30%

maksymalna wysokosc zabudowy

12.0 m

minimalny udzial powierzchni biologicznie czynnej

40%

geometria



plan

<https://www.gov.pl/zagospodarowanieprzestrzenne/app/AktPlanowaniaPrzestrzennego/PL.ZIPPZP.10417/141305-POG/1POG>

strefa planistyczna

PL.ZIPPZP.10417_141305-POG_1POG-299SZ_20260212T191502

identyfier

<https://www.gov.pl/zagospodarowanieprzestrzenne/app/StrefaPlanistyczna/PL.ZIPPZP.10417/141305-POG/1POG-299SZ/20260212T191502>

przestrzen nazw

PL.ZIPPZP.10417/141305-POG

lokalny id

1POG-299SZ

wersja id

20260212T191502

poczatek wersji obiektu

2026-02-12T19:15:02

nazwa

strefa wielofunkcyjna z zabudową zagrodową

oznaczenie

299SZ

symbol

SZ

obowiazuje od

2026-02-14

obowiazuje do

obecnie

status

w opracowaniu
<https://inspire.ec.europa.eu/codelist/ProcessStepGeneralValue/elaboration>

charakter ustalenia

ogólnie wiążące
<https://inspire.ec.europa.eu/codelist/RegulationNatureValue/generallyBinding>

profil podstawowy

teren zabudowy zagrodowej
teren produkcji w gospodarstwach rolnych
teren akwakultury i obsługi rybactwa
teren komunikacji
teren zieleni urządzonej
teren ogrodów działkowych
teren infrastruktury technicznej

maksymalna nadziemna intensywnosc zabudowy

0.6

maksymalny udzial powierzchni zabudowy

30%

maksymalna wysokosc zabudowy

12.0 m

minimalny udzial powierzchni biologicznie czynnej

40%

geometria



plan

<https://www.gov.pl/zagospodarowanieprzestrzenne/app/AktPlanowaniaPrzestrzennego/PL.ZIPPZP.10417/141305-POG/1POG>

strefa planistyczna

PL.ZIPPZP.10417_141305-POG_1POG-300SZ_20260212T191506

identyfier

<https://www.gov.pl/zagospodarowanieprzestrzenne/app/StrefaPlanistyczna/PL.ZIPPZP.10417/141305-POG/1POG-300SZ/20260212T191506>

przestrzen nazw

PL.ZIPPZP.10417/141305-POG

lokalny id

1POG-300SZ

wersja id

20260212T191506

poczatek wersji obiektu

2026-02-12T19:15:06

nazwa

strefa wielofunkcyjna z zabudową zagrodową

oznaczenie

300SZ

symbol

SZ

obowiazuje od

2026-02-14

obowiazuje do

obecnie

status

w opracowaniu
<https://inspire.ec.europa.eu/codelist/ProcessStepGeneralValue/elaboration>

charakter ustalenia

ogólnie wiążące
<https://inspire.ec.europa.eu/codelist/RegulationNatureValue/generallyBinding>

profil podstawowy

teren zabudowy zagrodowej
 teren produkcji w gospodarstwach rolnych
 teren akwakultury i obsługi rybactwa
 teren komunikacji
 teren zieleni urządzonej
 teren ogrodów działkowych
 teren infrastruktury technicznej

maksymalna nadziemna intensywnosc zabudowy

0.6

maksymalny udzial powierzchni zabudowy

30%

maksymalna wysokosc zabudowy

12.0 m

minimalny udzial powierzchni biologicznie czynnej

40%

geometria



plan

<https://www.gov.pl/zagospodarowanieprzestrzenne/app/AktPlanowaniaPrzestrzennego/PL.ZIPPZP.10417/141305-POG/1POG>

strefa planistyczna

PL.ZIPPZP.10417_141305-POG_1POG-301SZ_20260212T191510

identyfier

<https://www.gov.pl/zagospodarowanieprzestrzenne/app/StrefaPlanistyczna/PL.ZIPPZP.10417/141305-POG/1POG-301SZ/20260212T191510>

przestrzen nazw

PL.ZIPPZP.10417/141305-POG

lokalny id

1POG-301SZ

wersja id

20260212T191510

poczatek wersji obiektu

2026-02-12T19:15:10

nazwa

strefa wielofunkcyjna z zabudową zagrodową

oznaczenie

301SZ

symbol

SZ

obowiazuje od

2026-02-07

obowiazuje do

obecnie

status

w opracowaniu
<https://inspire.ec.europa.eu/codelist/ProcessStepGeneralValue/elaboration>

charakter ustalenia

ogólnie wiążące
<https://inspire.ec.europa.eu/codelist/RegulationNatureValue/generallyBinding>

profil podstawowy

teren zabudowy zagrodowej
teren produkcji w gospodarstwach rolnych
teren akwakultury i obsługi rybactwa
teren komunikacji
teren zieleni urządzonej
teren ogrodów działkowych
teren infrastruktury technicznej

maksymalna nadziemna intensywnosc zabudowy

0.6

maksymalny udzial powierzchni zabudowy

30%

maksymalna wysokosc zabudowy

12.0 m

minimalny udzial powierzchni biologicznie czynnej

40%

geometria



plan

<https://www.gov.pl/zagospodarowanieprzestrzenne/app/AktPlanowaniaPrzestrzennego/PL.ZIPPZP.10417/141305-POG/1POG>

strefa planistyczna

PL.ZIPPZP.10417_141305-POG_1POG-302SZ_20260212T191519

identyfier

<https://www.gov.pl/zagospodarowanieprzestrzenne/app/StrefaPlanistyczna/PL.ZIPPZP.10417/141305-POG/1POG-302SZ/20260212T191519>

przestrzen nazw

PL.ZIPPZP.10417/141305-POG

lokalny id

1POG-302SZ

wersja id

20260212T191519

poczatek wersji obiektu

2026-02-12T19:15:19

nazwa

strefa wielofunkcyjna z zabudową zagrodową

oznaczenie

302SZ

symbol

SZ

obowiazuje od

2026-02-14

obowiazuje do

obecnie

status

w opracowaniu
<https://inspire.ec.europa.eu/codelist/ProcessStepGeneralValue/elaboration>

charakter ustalenia

ogólnie wiążące
<https://inspire.ec.europa.eu/codelist/RegulationNatureValue/generallyBinding>

profil podstawowy

teren zabudowy zagrodowej
 teren produkcji w gospodarstwach rolnych
 teren akwakultury i obsługi rybactwa
 teren komunikacji
 teren zieleni urządzonej
 teren ogrodów działkowych
 teren infrastruktury technicznej

maksymalna nadziemna intensywnosc zabudowy

0.6

maksymalny udzial powierzchni zabudowy

30%

maksymalna wysokosc zabudowy

12.0 m

minimalny udzial powierzchni biologicznie czynnej

40%

geometria



plan <https://www.gov.pl/zagospodarowanieprzestrzenne/app/AktPlanowaniaPrzestrzennego/PL.ZIPPZP.10417/141305-POG/1POG>

strefa planistyczna PL.ZIPPZP.10417_141305-POG_1POG-303SZ_20260212T191523

identfier <https://www.gov.pl/zagospodarowanieprzestrzenne/app/StrefaPlanistyczna/PL.ZIPPZP.10417/141305-POG/1POG-303SZ/20260212T191523>

przestrzen nazw PL.ZIPPZP.10417/141305-POG

lokalny id 1POG-303SZ

wersja id 20260212T191523

poczatek wersji obiektu 2026-02-12T19:15:23

nazwa strefa wielofunkcyjna z zabudową zagrodową

oznaczenie 303SZ

symbol SZ

obowiazuje od 2026-02-07

obowiazuje do obecnie

status w opracowaniu
<https://inspire.ec.europa.eu/codelist/ProcessStepGeneralValue/elaboration>

charakter ustalenia ogólnie wiążące
<https://inspire.ec.europa.eu/codelist/RegulationNatureValue/generallyBinding>

profil podstawowy teren zabudowy zagrodowej
teren produkcji w gospodarstwach rolnych
teren akwakultury i obsługi rybactwa
teren komunikacji
teren zieleni urządzonej
teren ogrodów działkowych
teren infrastruktury technicznej

maksymalna nadziemna intensywnosc zabudowy 0.6

maksymalny udzial powierzchni zabudowy 30%

maksymalna wysokosc zabudowy 12.0 m

minimalny udzial powierzchni biologicznie czynnej 40%

geometria



plan

<https://www.gov.pl/zagospodarowanieprzestrzenne/app/AktPlanowaniaPrzestrzennego/PL.ZIPPZP.10417/141305-POG/1POG>

strefa planistyczna

PL.ZIPPZP.10417_141305-POG_1POG-304SZ_20260212T191531

identyfier

<https://www.gov.pl/zagospodarowanieprzestrzenne/app/StrefaPlanistyczna/PL.ZIPPZP.10417/141305-POG/1POG-304SZ/20260212T191531>

przestrzen nazw

PL.ZIPPZP.10417/141305-POG

lokalny id

1POG-304SZ

wersja id

20260212T191531

poczatek wersji obiektu

2026-02-12T19:15:31

nazwa

strefa wielofunkcyjna z zabudową zagrodową

oznaczenie

304SZ

symbol

SZ

obowiazuje od

2026-02-14

obowiazuje do

obecnie

status

w opracowaniu
<https://inspire.ec.europa.eu/codelist/ProcessStepGeneralValue/elaboration>

charakter ustalenia

ogólnie wiążące
<https://inspire.ec.europa.eu/codelist/RegulationNatureValue/generallyBinding>

profil podstawowy

teren zabudowy zagrodowej
 teren produkcji w gospodarstwach rolnych
 teren akwakultury i obsługi rybactwa
 teren komunikacji
 teren zieleni urządzonej
 teren ogrodów działkowych
 teren infrastruktury technicznej

maksymalna nadziemna intensywnosc zabudowy

0.6

maksymalny udzial powierzchni zabudowy

30%

maksymalna wysokosc zabudowy

12.0 m

minimalny udzial powierzchni biologicznie czynnej

40%

geometria



plan

<https://www.gov.pl/zagospodarowanieprzestrzenne/app/AktPlanowaniaPrzestrzennego/PL.ZIPPZP.10417/141305-POG/1POG>

strefa planistyczna

PL.ZIPPZP.10417_141305-POG_1POG-305SZ_20260212T191535

identyfier

<https://www.gov.pl/zagospodarowanieprzestrzenne/app/StrefaPlanistyczna/PL.ZIPPZP.10417/141305-POG/1POG-305SZ/20260212T191535>

przestrzen nazw

PL.ZIPPZP.10417/141305-POG

lokalny id

1POG-305SZ

wersja id

20260212T191535

początek wersji obiektu

2026-02-12T19:15:35

nazwa

strefa wielofunkcyjna z zabudową zagrodową

oznaczenie

305SZ

symbol

SZ

obowiązuje od

2026-02-07

obowiązuje do

obecnie

status

w opracowaniu
<https://inspire.ec.europa.eu/codelist/ProcessStepGeneralValue/elaboration>

charakter ustalenia

ogólnie wiążące
<https://inspire.ec.europa.eu/codelist/RegulationNatureValue/generallyBinding>

profil podstawowy

teren zabudowy zagrodowej
teren produkcji w gospodarstwach rolnych
teren akwakultury i obsługi rybactwa
teren komunikacji
teren zieleni urządzonej
teren ogrodów działkowych
teren infrastruktury technicznej

maksymalna nadziemna intensywność zabudowy

0.6

maksymalny udział powierzchni zabudowy

30%

maksymalna wysokość zabudowy

12.0 m

minimalny udział powierzchni biologicznie czynnej

40%

geometria



plan	https://www.gov.pl/zagospodarowanieprzestrzenne/app/AktPlanowaniaPrzestrzennego/PL.ZIPPZP.10417/141305-POG/1POG
------	---

strefa planistyczna	PL.ZIPPZP.10417_141305-POG_1POG-306SZ_20260212T191540
---------------------	---

identfier	https://www.gov.pl/zagospodarowanieprzestrzenne/app/StrefaPlanistyczna/PL.ZIPPZP.10417/141305-POG/1POG-306SZ/20260212T191540
-----------	---

przestrzen nazw	PL.ZIPPZP.10417/141305-POG
-----------------	----------------------------

lokalny id	1POG-306SZ
------------	------------

wersja id	20260212T191540
-----------	-----------------

poczatek wersji obiektu	2026-02-12T19:15:40
-------------------------	---------------------

nazwa	strefa wielofunkcyjna z zabudową zagrodową
-------	--

oznaczenie	306SZ
------------	-------

symbol	SZ
--------	----

obowiazuje od	2026-02-07
---------------	------------

obowiazuje do	obecnie
---------------	---------

status	w opracowaniu https://inspire.ec.europa.eu/codelist/ProcessStepGeneralValue/elaboration
--------	--

charakter ustalenia	ogólnie wiążące https://inspire.ec.europa.eu/codelist/RegulationNatureValue/generallyBinding
---------------------	--

profil podstawowy	teren zabudowy zagrodowej teren produkcji w gospodarstwach rolnych teren akwakultury i obsługi rybactwa teren komunikacji teren zieleni urządzonej teren ogrodów działkowych teren infrastruktury technicznej
-------------------	---

maksymalna nadziemna intensywnosc zabudowy	0.6
--	-----

maksymalny udzial powierzchni zabudowy	30%
--	-----

maksymalna wysokosc zabudowy	12.0 m
------------------------------	--------

minimalny udzial powierzchni biologicznie czynnej	40%
---	-----

geometria	
-----------	--



plan	https://www.gov.pl/zagospodarowanieprzestrzenne/app/AktPlanowaniaPrzestrzennego/PL.ZIPPZP.10417/141305-POG/1POG
------	---

strefa planistyczna	PL.ZIPPZP.10417_141305-POG_1POG-307SZ_20260212T191544
---------------------	---

identifier	https://www.gov.pl/zagospodarowanieprzestrzenne/app/StrefaPlanistyczna/PL.ZIPPZP.10417/141305-POG/1POG-307SZ/20260212T191544
------------	---

przestrzen nazw	PL.ZIPPZP.10417/141305-POG
-----------------	----------------------------

lokalny id	1POG-307SZ
------------	------------

wersja id	20260212T191544
-----------	-----------------

poczatek wersji obiektu	2026-02-12T19:15:44
-------------------------	---------------------

nazwa	strefa wielofunkcyjna z zabudową zagrodową
-------	--

oznaczenie	307SZ
------------	-------

symbol	SZ
--------	----

obowiazuje od	2026-02-14
---------------	------------

obowiazuje do	obecnie
---------------	---------

status	w opracowaniu https://inspire.ec.europa.eu/codelist/ProcessStepGeneralValue/elaboration
--------	--

charakter ustalenia	ogólnie wiążące https://inspire.ec.europa.eu/codelist/RegulationNatureValue/generallyBinding
---------------------	--

profil podstawowy	teren zabudowy zagrodowej teren produkcji w gospodarstwach rolnych teren akwakultury i obsługi rybactwa teren komunikacji teren zieleni urządzonej teren ogrodów działkowych teren infrastruktury technicznej
-------------------	---

maksymalna nadziemna intensywnosc zabudowy	0.6
--	-----

maksymalny udzial powierzchni zabudowy	30%
--	-----

maksymalna wysokosc zabudowy	12.0 m
------------------------------	--------

minimalny udzial powierzchni biologicznie czynnej	40%
---	-----

geometria	
-----------	--



plan

<https://www.gov.pl/zagospodarowanieprzestrzenne/app/AktPlanowaniaPrzestrzennego/PL.ZIPPZP.10417/141305-POG/1POG>

strefa planistyczna

PL.ZIPPZP.10417_141305-POG_1POG-308SZ_20260226T193002

identyfier

<https://www.gov.pl/zagospodarowanieprzestrzenne/app/StrefaPlanistyczna/PL.ZIPPZP.10417/141305-POG/1POG-308SZ/20260226T193002>

przestrzen nazw

PL.ZIPPZP.10417/141305-POG

lokalny id

1POG-308SZ

wersja id

20260226T193002

poczatek wersji obiektu

2026-02-26T19:30:02

nazwa

strefa wielofunkcyjna z zabudową zagrodową

oznaczenie

308SZ

symbol

SZ

obowiazuje od

2026-02-14

obowiazuje do

obecnie

status

w opracowaniu
<https://inspire.ec.europa.eu/codelist/ProcessStepGeneralValue/elaboration>

charakter ustalenia

ogólnie wiążące
<https://inspire.ec.europa.eu/codelist/RegulationNatureValue/generallyBinding>

profil podstawowy

teren zabudowy zagrodowej
teren produkcji w gospodarstwach rolnych
teren akwakultury i obsługi rybactwa
teren komunikacji
teren zieleni urządzonej
teren ogrodów działkowych
teren infrastruktury technicznej

maksymalna nadziemna intensywnosc zabudowy

0.6

maksymalny udzial powierzchni zabudowy

40%

maksymalna wysokosc zabudowy

12.0 m

minimalny udzial powierzchni biologicznie czynnej

30%

geometria



plan

<https://www.gov.pl/zagospodarowanieprzestrzenne/app/AktPlanowaniaPrzestrzennego/PL.ZIPPZP.10417/141305-POG/1POG>

strefa planistyczna

PL.ZIPPZP.10417_141305-POG_1POG-309SZ_20260212T191554

identyfier

<https://www.gov.pl/zagospodarowanieprzestrzenne/app/StrefaPlanistyczna/PL.ZIPPZP.10417/141305-POG/1POG-309SZ/20260212T191554>

przestrzen nazw

PL.ZIPPZP.10417/141305-POG

lokalny id

1POG-309SZ

wersja id

20260212T191554

poczatek wersji obiektu

2026-02-12T19:15:54

nazwa

strefa wielofunkcyjna z zabudową zagrodową

oznaczenie

309SZ

symbol

SZ

obowiazuje od

2026-02-07

obowiazuje do

obecnie

status

w opracowaniu
<https://inspire.ec.europa.eu/codelist/ProcessStepGeneralValue/elaboration>

charakter ustalenia

ogólnie wiążące
<https://inspire.ec.europa.eu/codelist/RegulationNatureValue/generallyBinding>

profil podstawowy

teren zabudowy zagrodowej
teren produkcji w gospodarstwach rolnych
teren akwakultury i obsługi rybactwa
teren komunikacji
teren zieleni urządzonej
teren ogrodów działkowych
teren infrastruktury technicznej

maksymalna nadziemna intensywnosc zabudowy

0.6

maksymalny udzial powierzchni zabudowy

30%

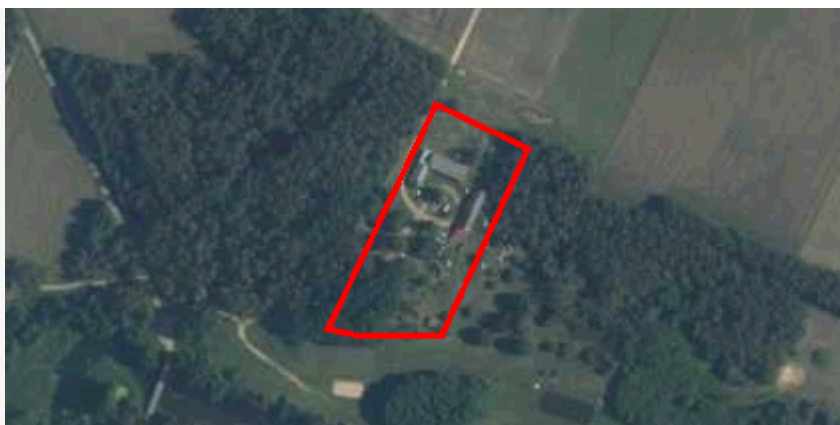
maksymalna wysokosc zabudowy

12.0 m

minimalny udzial powierzchni biologicznie czynnej

40%

geometria



plan

<https://www.gov.pl/zagospodarowanieprzestrzenne/app/AktPlanowaniaPrzestrzennego/PL.ZIPPZP.10417/141305-POG/1POG>

strefa planistyczna

PL.ZIPPZP.10417_141305-POG_1POG-310SZ_20260212T191602

identyfier

<https://www.gov.pl/zagospodarowanieprzestrzenne/app/StrefaPlanistyczna/PL.ZIPPZP.10417/141305-POG/1POG-310SZ/20260212T191602>

przestrzen nazw

PL.ZIPPZP.10417/141305-POG

lokalny id

1POG-310SZ

wersja id

20260212T191602

poczatek wersji obiektu

2026-02-12T19:16:02

nazwa

strefa wielofunkcyjna z zabudową zagrodową

oznaczenie

310SZ

symbol

SZ

obowiazuje od

2026-02-14

obowiazuje do

obecnie

status

w opracowaniu
<https://inspire.ec.europa.eu/codelist/ProcessStepGeneralValue/elaboration>

charakter ustalenia

ogólnie wiążące
<https://inspire.ec.europa.eu/codelist/RegulationNatureValue/generallyBinding>

profil podstawowy

teren zabudowy zagrodowej
 teren produkcji w gospodarstwach rolnych
 teren akwakultury i obsługi rybactwa
 teren komunikacji
 teren zieleni urządzonej
 teren ogrodów działkowych
 teren infrastruktury technicznej

maksymalna nadziemna intensywnosc zabudowy

0.6

maksymalny udzial powierzchni zabudowy

30%

maksymalna wysokosc zabudowy

12.0 m

minimalny udzial powierzchni biologicznie czynnej

40%

geometria



plan

<https://www.gov.pl/zagospodarowanieprzestrzenne/app/AktPlanowaniaPrzestrzennego/PL.ZIPPZP.10417/141305-POG/1POG>

strefa planistyczna

PL.ZIPPZP.10417_141305-POG_1POG-311SZ_20260212T191606

identyfier

<https://www.gov.pl/zagospodarowanieprzestrzenne/app/StrefaPlanistyczna/PL.ZIPPZP.10417/141305-POG/1POG-311SZ/20260212T191606>

przestrzen nazw

PL.ZIPPZP.10417/141305-POG

lokalny id

1POG-311SZ

wersja id

20260212T191606

poczatek wersji obiektu

2026-02-12T19:16:06

nazwa

strefa wielofunkcyjna z zabudową zagrodową

oznaczenie

311SZ

symbol

SZ

obowiazuje od

2026-02-07

obowiazuje do

obecnie

status

w opracowaniu
<https://inspire.ec.europa.eu/codelist/ProcessStepGeneralValue/elaboration>

charakter ustalenia

ogólnie wiążące
<https://inspire.ec.europa.eu/codelist/RegulationNatureValue/generallyBinding>

profil podstawowy

teren zabudowy zagrodowej
 teren produkcji w gospodarstwach rolnych
 teren akwakultury i obsługi rybactwa
 teren komunikacji
 teren zieleni urządzonej
 teren ogrodów działkowych
 teren infrastruktury technicznej

maksymalna nadziemna intensywnosc zabudowy

0.6

maksymalny udzial powierzchni zabudowy

30%

maksymalna wysokosc zabudowy

12.0 m

minimalny udzial powierzchni biologicznie czynnej

40%

geometria



plan

<https://www.gov.pl/zagospodarowanieprzestrzenne/app/AktPlanowaniaPrzestrzennego/PL.ZIPPZP.10417/141305-POG/1POG>

strefa planistyczna

PL.ZIPPZP.10417_141305-POG_1POG-312SZ_20260212T191737

identyfier

<https://www.gov.pl/zagospodarowanieprzestrzenne/app/StrefaPlanistyczna/PL.ZIPPZP.10417/141305-POG/1POG-312SZ/20260212T191737>

przestrzen nazw

PL.ZIPPZP.10417/141305-POG

lokalny id

1POG-312SZ

wersja id

20260212T191737

poczatek wersji obiektu

2026-02-12T19:17:37

nazwa

strefa wielofunkcyjna z zabudową zagrodową

oznaczenie

312SZ

symbol

SZ

obowiazuje od

2026-02-07

obowiazuje do

obecnie

status

w opracowaniu
<https://inspire.ec.europa.eu/codelist/ProcessStepGeneralValue/elaboration>

charakter ustalenia

ogólnie wiążące
<https://inspire.ec.europa.eu/codelist/RegulationNatureValue/generallyBinding>

profil podstawowy

teren zabudowy zagrodowej
teren produkcji w gospodarstwach rolnych
teren akwakultury i obsługi rybactwa
teren komunikacji
teren zieleni urządzonej
teren ogrodów działkowych
teren infrastruktury technicznej

maksymalna nadziemna intensywnosc zabudowy

0.6

maksymalny udzial powierzchni zabudowy

30%

maksymalna wysokosc zabudowy

12.0 m

minimalny udzial powierzchni biologicznie czynnej

40%

geometria



plan

<https://www.gov.pl/zagospodarowanieprzestrzenne/app/AktPlanowaniaPrzestrzennego/PL.ZIPPZP.10417/141305-POG/1POG>

strefa planistyczna

PL.ZIPPZP.10417_141305-POG_1POG-313SZ_20260212T191756

identyfier

<https://www.gov.pl/zagospodarowanieprzestrzenne/app/StrefaPlanistyczna/PL.ZIPPZP.10417/141305-POG/1POG-313SZ/20260212T191756>

przestrzen nazw

PL.ZIPPZP.10417/141305-POG

lokalny id

1POG-313SZ

wersja id

20260212T191756

poczatek wersji obiektu

2026-02-12T19:17:56

nazwa

strefa wielofunkcyjna z zabudową zagrodową

oznaczenie

313SZ

symbol

SZ

obowiazuje od

2026-02-07

obowiazuje do

obecnie

status

w opracowaniu
<https://inspire.ec.europa.eu/codelist/ProcessStepGeneralValue/elaboration>

charakter ustalenia

ogólnie wiążące
<https://inspire.ec.europa.eu/codelist/RegulationNatureValue/generallyBinding>

profil podstawowy

teren zabudowy zagrodowej
 teren produkcji w gospodarstwach rolnych
 teren akwakultury i obsługi rybactwa
 teren komunikacji
 teren zieleni urządzonej
 teren ogrodów działkowych
 teren infrastruktury technicznej

maksymalna nadziemna intensywnosc zabudowy

0.6

maksymalny udzial powierzchni zabudowy

30%

maksymalna wysokosc zabudowy

12.0 m

minimalny udzial powierzchni biologicznie czynnej

40%

geometria



plan

<https://www.gov.pl/zagospodarowanieprzestrzenne/app/AktPlanowaniaPrzestrzennego/PL.ZIPPZP.10417/141305-POG/1POG>

strefa planistyczna

PL.ZIPPZP.10417_141305-POG_1POG-314SZ_20260212T191803

identyfier

<https://www.gov.pl/zagospodarowanieprzestrzenne/app/StrefaPlanistyczna/PL.ZIPPZP.10417/141305-POG/1POG-314SZ/20260212T191803>

przestrzen nazw

PL.ZIPPZP.10417/141305-POG

lokalny id

1POG-314SZ

wersja id

20260212T191803

poczatek wersji obiektu

2026-02-12T19:18:03

nazwa

strefa wielofunkcyjna z zabudową zagrodową

oznaczenie

314SZ

symbol

SZ

obowiazuje od

2026-02-07

obowiazuje do

obecnie

status

w opracowaniu
<https://inspire.ec.europa.eu/codelist/ProcessStepGeneralValue/elaboration>

charakter ustalenia

ogólnie wiążące
<https://inspire.ec.europa.eu/codelist/RegulationNatureValue/generallyBinding>

profil podstawowy

teren zabudowy zagrodowej
teren produkcji w gospodarstwach rolnych
teren akwakultury i obsługi rybactwa
teren komunikacji
teren zieleni urządzonej
teren ogrodów działkowych
teren infrastruktury technicznej

maksymalna nadziemna intensywnosc zabudowy

0.6

maksymalny udzial powierzchni zabudowy

40%

maksymalna wysokosc zabudowy

12.0 m

minimalny udzial powierzchni biologicznie czynnej

30%

geometria



plan <https://www.gov.pl/zagospodarowanieprzestrzenne/app/AktPlanowaniaPrzestrzennego/PL.ZIPPZP.10417/141305-POG/1POG>

strefa planistyczna PL.ZIPPZP.10417_141305-POG_1POG-315SZ_20260212T191808

identfier <https://www.gov.pl/zagospodarowanieprzestrzenne/app/StrefaPlanistyczna/PL.ZIPPZP.10417/141305-POG/1POG-315SZ/20260212T191808>

przestrzen nazw PL.ZIPPZP.10417/141305-POG

lokalny id 1POG-315SZ

wersja id 20260212T191808

poczatek wersji obiektu 2026-02-12T19:18:08

nazwa strefa wielofunkcyjna z zabudową zagrodową

oznaczenie 315SZ

symbol SZ

obowiazuje od 2026-02-07

obowiazuje do obecnie

status w opracowaniu
<https://inspire.ec.europa.eu/codelist/ProcessStepGeneralValue/elaboration>

charakter ustalenia ogólnie wiążące
<https://inspire.ec.europa.eu/codelist/RegulationNatureValue/generallyBinding>

profil podstawowy teren zabudowy zagrodowej
teren produkcji w gospodarstwach rolnych
teren akwakultury i obsługi rybactwa
teren komunikacji
teren zieleni urządzonej
teren ogrodów działkowych
teren infrastruktury technicznej

profil dodatkowy teren usług

maksymalna nadziemna intensywnosc zabudowy 0.6

maksymalny udzial powierzchni zabudowy 30%

maksymalna wysokosc zabudowy 12.0 m

minimalny udzial powierzchni biologicznie czynnej 40%

geometria



plan

<https://www.gov.pl/zagospodarowanieprzestrzenne/app/AktPlanowaniaPrzestrzennego/PL.ZIPPZP.10417/141305-POG/1POG>

strefa planistyczna

PL.ZIPPZP.10417_141305-POG_1POG-316SZ_20260212T191814

identyfier

<https://www.gov.pl/zagospodarowanieprzestrzenne/app/StrefaPlanistyczna/PL.ZIPPZP.10417/141305-POG/1POG-316SZ/20260212T191814>

przestrzen nazw

PL.ZIPPZP.10417/141305-POG

lokalny id

1POG-316SZ

wersja id

20260212T191814

początek wersji obiektu

2026-02-12T19:18:14

nazwa

strefa wielofunkcyjna z zabudową zagrodową

oznaczenie

316SZ

symbol

SZ

obowiązuje od

2026-02-07

obowiązuje do

obecnie

status

w opracowaniu
<https://inspire.ec.europa.eu/codelist/ProcessStepGeneralValue/elaboration>

charakter ustalenia

ogólnie wiążące
<https://inspire.ec.europa.eu/codelist/RegulationNatureValue/generallyBinding>

profil podstawowy

teren zabudowy zagrodowej
teren produkcji w gospodarstwach rolnych
teren akwakultury i obsługi rybactwa
teren komunikacji
teren zieleni urządzonej
teren ogrodów działkowych
teren infrastruktury technicznej

maksymalna nadziemna intensywność zabudowy

0.6

maksymalny udział powierzchni zabudowy

30%

maksymalna wysokość zabudowy

12.0 m

minimalny udział powierzchni biologicznie czynnej

40%

geometria



plan

<https://www.gov.pl/zagospodarowanieprzestrzenne/app/AktPlanowaniaPrzestrzennego/PL.ZIPPZP.10417/141305-POG/1POG>

strefa planistyczna

PL.ZIPPZP.10417_141305-POG_1POG-317SZ_20260212T191819

identyfier

<https://www.gov.pl/zagospodarowanieprzestrzenne/app/StrefaPlanistyczna/PL.ZIPPZP.10417/141305-POG/1POG-317SZ/20260212T191819>

przestrzen nazw

PL.ZIPPZP.10417/141305-POG

lokalny id

1POG-317SZ

wersja id

20260212T191819

poczatek wersji obiektu

2026-02-12T19:18:19

nazwa

strefa wielofunkcyjna z zabudową zagrodową

oznaczenie

317SZ

symbol

SZ

obowiazuje od

2026-02-14

obowiazuje do

obecnie

status

w opracowaniu
<https://inspire.ec.europa.eu/codelist/ProcessStepGeneralValue/elaboration>

charakter ustalenia

ogólnie wiążące
<https://inspire.ec.europa.eu/codelist/RegulationNatureValue/generallyBinding>

profil podstawowy

teren zabudowy zagrodowej
 teren produkcji w gospodarstwach rolnych
 teren akwakultury i obsługi rybactwa
 teren komunikacji
 teren zieleni urządzonej
 teren ogrodów działkowych
 teren infrastruktury technicznej

profil dodatkowy

teren usług

maksymalna nadziemna intensywnosc zabudowy

0.6

maksymalny udzial powierzchni zabudowy

40%

maksymalna wysokosc zabudowy

12.0 m

minimalny udzial powierzchni biologicznie czynnej

30%

geometria



plan

<https://www.gov.pl/zagospodarowanieprzestrzenne/app/AktPlanowaniaPrzestrzennego/PL.ZIPPZP.10417/141305-POG/1POG>

strefa planistyczna

PL.ZIPPZP.10417_141305-POG_1POG-318SZ_20260212T191826

identyfier

<https://www.gov.pl/zagospodarowanieprzestrzenne/app/StrefaPlanistyczna/PL.ZIPPZP.10417/141305-POG/1POG-318SZ/20260212T191826>

przestrzen nazw

PL.ZIPPZP.10417/141305-POG

lokalny id

1POG-318SZ

wersja id

20260212T191826

początek wersji obiektu

2026-02-12T19:18:26

nazwa

strefa wielofunkcyjna z zabudową zagrodową

oznaczenie

318SZ

symbol

SZ

obowiązuje od

2026-02-14

obowiązuje do

obecnie

status

w opracowaniu
<https://inspire.ec.europa.eu/codelist/ProcessStepGeneralValue/elaboration>

charakter ustalenia

ogólnie wiążące
<https://inspire.ec.europa.eu/codelist/RegulationNatureValue/generallyBinding>

profil podstawowy

teren zabudowy zagrodowej
teren produkcji w gospodarstwach rolnych
teren akwakultury i obsługi rybactwa
teren komunikacji
teren zieleni urządzonej
teren ogrodów działkowych
teren infrastruktury technicznej

maksymalna nadziemna intensywność zabudowy

0.6

maksymalny udział powierzchni zabudowy

30%

maksymalna wysokość zabudowy

12.0 m

minimalny udział powierzchni biologicznie czynnej

40%

geometria



plan

<https://www.gov.pl/zagospodarowanieprzestrzenne/app/AktPlanowaniaPrzestrzennego/PL.ZIPPZP.10417/141305-POG/1POG>

strefa planistyczna

PL.ZIPPZP.10417_141305-POG_1POG-319SZ_20260212T191831

identyfier

<https://www.gov.pl/zagospodarowanieprzestrzenne/app/StrefaPlanistyczna/PL.ZIPPZP.10417/141305-POG/1POG-319SZ/20260212T191831>

przestrzen nazw

PL.ZIPPZP.10417/141305-POG

lokalny id

1POG-319SZ

wersja id

20260212T191831

poczatek wersji obiektu

2026-02-12T19:18:31

nazwa

strefa wielofunkcyjna z zabudową zagrodową

oznaczenie

319SZ

symbol

SZ

obowiazuje od

2026-02-07

obowiazuje do

obecnie

status

w opracowaniu
<https://inspire.ec.europa.eu/codelist/ProcessStepGeneralValue/elaboration>

charakter ustalenia

ogólnie wiążące
<https://inspire.ec.europa.eu/codelist/RegulationNatureValue/generallyBinding>

profil podstawowy

teren zabudowy zagrodowej
teren produkcji w gospodarstwach rolnych
teren akwakultury i obsługi rybactwa
teren komunikacji
teren zieleni urządzonej
teren ogrodów działkowych
teren infrastruktury technicznej

maksymalna nadziemna intensywnosc zabudowy

0.6

maksymalny udzial powierzchni zabudowy

30%

maksymalna wysokosc zabudowy

12.0 m

minimalny udzial powierzchni biologicznie czynnej

40%

geometria



plan

<https://www.gov.pl/zagospodarowanieprzestrzenne/app/AktPlanowaniaPrzestrzennego/PL.ZIPPZP.10417/141305-POG/1POG>

strefa planistyczna

PL.ZIPPZP.10417_141305-POG_1POG-320SZ_20260212T191835

identyfier

<https://www.gov.pl/zagospodarowanieprzestrzenne/app/StrefaPlanistyczna/PL.ZIPPZP.10417/141305-POG/1POG-320SZ/20260212T191835>

przestrzen nazw

PL.ZIPPZP.10417/141305-POG

lokalny id

1POG-320SZ

wersja id

20260212T191835

poczatek wersji obiektu

2026-02-12T19:18:35

nazwa

strefa wielofunkcyjna z zabudową zagrodową

oznaczenie

320SZ

symbol

SZ

obowiazuje od

2026-02-14

obowiazuje do

obecnie

status

w opracowaniu
<https://inspire.ec.europa.eu/codelist/ProcessStepGeneralValue/elaboration>

charakter ustalenia

ogólnie wiążące
<https://inspire.ec.europa.eu/codelist/RegulationNatureValue/generallyBinding>

profil podstawowy

teren zabudowy zagrodowej
 teren produkcji w gospodarstwach rolnych
 teren akwakultury i obsługi rybactwa
 teren komunikacji
 teren zieleni urządzonej
 teren ogrodów działkowych
 teren infrastruktury technicznej

maksymalna nadziemna intensywnosc zabudowy

0.6

maksymalny udzial powierzchni zabudowy

30%

maksymalna wysokosc zabudowy

12.0 m

minimalny udzial powierzchni biologicznie czynnej

40%

geometria



plan

<https://www.gov.pl/zagospodarowanieprzestrzenne/app/AktPlanowaniaPrzestrzennego/PL.ZIPPZP.10417/141305-POG/1POG>

strefa planistyczna

PL.ZIPPZP.10417_141305-POG_1POG-321SZ_20260212T191921

identyfier

<https://www.gov.pl/zagospodarowanieprzestrzenne/app/StrefaPlanistyczna/PL.ZIPPZP.10417/141305-POG/1POG-321SZ/20260212T191921>

przestrzen nazw

PL.ZIPPZP.10417/141305-POG

lokalny id

1POG-321SZ

wersja id

20260212T191921

poczatek wersji obiektu

2026-02-12T19:19:21

nazwa

strefa wielofunkcyjna z zabudową zagrodową

oznaczenie

321SZ

symbol

SZ

obowiazuje od

2026-02-07

obowiazuje do

obecnie

status

w opracowaniu
<https://inspire.ec.europa.eu/codelist/ProcessStepGeneralValue/elaboration>

charakter ustalenia

ogólnie wiążące
<https://inspire.ec.europa.eu/codelist/RegulationNatureValue/generallyBinding>

profil podstawowy

teren zabudowy zagrodowej
teren produkcji w gospodarstwach rolnych
teren akwakultury i obsługi rybactwa
teren komunikacji
teren zieleni urządzonej
teren ogrodów działkowych
teren infrastruktury technicznej

maksymalna nadziemna intensywnosc zabudowy

0.6

maksymalny udzial powierzchni zabudowy

40%

maksymalna wysokosc zabudowy

12.0 m

minimalny udzial powierzchni biologicznie czynnej

30%

geometria



plan

<https://www.gov.pl/zagospodarowanieprzestrzenne/app/AktPlanowaniaPrzestrzennego/PL.ZIPPZP.10417/141305-POG/1POG>

strefa planistyczna

PL.ZIPPZP.10417_141305-POG_1POG-322SZ_20260302T122412

identyfier

<https://www.gov.pl/zagospodarowanieprzestrzenne/app/StrefaPlanistyczna/PL.ZIPPZP.10417/141305-POG/1POG-322SZ/20260302T122412>

przestrzen nazw

PL.ZIPPZP.10417/141305-POG

lokalny id

1POG-322SZ

wersja id

20260302T122412

poczatek wersji obiektu

2026-03-02T12:24:12

nazwa

strefa wielofunkcyjna z zabudową zagrodową

oznaczenie

322SZ

symbol

SZ

obowiazuje od

2026-03-02

obowiazuje do

obecnie

status

w opracowaniu
<https://inspire.ec.europa.eu/codelist/ProcessStepGeneralValue/elaboration>

charakter ustalenia

ogólnie wiążące
<https://inspire.ec.europa.eu/codelist/RegulationNatureValue/generallyBinding>

profil podstawowy

teren zabudowy zagrodowej
teren produkcji w gospodarstwach rolnych
teren akwakultury i obsługi rybactwa
teren komunikacji
teren zieleni urządzonej
teren ogrodów działkowych
teren infrastruktury technicznej

maksymalna nadziemna intensywnosc zabudowy

0.6

maksymalny udzial powierzchni zabudowy

30%

maksymalna wysokosc zabudowy

12.0 m

minimalny udzial powierzchni biologicznie czynnej

40%

geometria



plan

<https://www.gov.pl/zagospodarowanieprzestrzenne/app/AktPlanowaniaPrzestrzennego/PL.ZIPPZP.10417/141305-POG/1POG>

strefa planistyczna

PL.ZIPPZP.10417_141305-POG_1POG-323SZ_20260302T122305

identyfier

<https://www.gov.pl/zagospodarowanieprzestrzenne/app/StrefaPlanistyczna/PL.ZIPPZP.10417/141305-POG/1POG-323SZ/20260302T122305>

przestrzen nazw

PL.ZIPPZP.10417/141305-POG

lokalny id

1POG-323SZ

wersja id

20260302T122305

poczatek wersji obiektu

2026-03-02T12:23:05

nazwa

strefa wielofunkcyjna z zabudową zagrodową

oznaczenie

323SZ

symbol

SZ

obowiazuje od

2026-02-14

obowiazuje do

obecnie

status

w opracowaniu
<https://inspire.ec.europa.eu/codelist/ProcessStepGeneralValue/elaboration>

charakter ustalenia

ogólnie wiążące
<https://inspire.ec.europa.eu/codelist/RegulationNatureValue/generallyBinding>

profil podstawowy

teren zabudowy zagrodowej
teren produkcji w gospodarstwach rolnych
teren akwakultury i obsługi rybactwa
teren komunikacji
teren zieleni urządzonej
teren ogrodów działkowych
teren infrastruktury technicznej

maksymalna nadziemna intensywnosc zabudowy

0.6

maksymalny udzial powierzchni zabudowy

40%

maksymalna wysokosc zabudowy

12.0 m

minimalny udzial powierzchni biologicznie czynnej

30%

geometria



plan

<https://www.gov.pl/zagospodarowanieprzestrzenne/app/AktPlanowaniaPrzestrzennego/PL.ZIPPZP.10417/141305-POG/1POG>

strefa planistyczna

PL.ZIPPZP.10417_141305-POG_1POG-324SZ_20260302T122259

identyfier

<https://www.gov.pl/zagospodarowanieprzestrzenne/app/StrefaPlanistyczna/PL.ZIPPZP.10417/141305-POG/1POG-324SZ/20260302T122259>

przestrzen nazw

PL.ZIPPZP.10417/141305-POG

lokalny id

1POG-324SZ

wersja id

20260302T122259

poczatek wersji obiektu

2026-03-02T12:22:59

nazwa

strefa wielofunkcyjna z zabudową zagrodową

oznaczenie

324SZ

symbol

SZ

obowiazuje od

2026-02-14

obowiazuje do

obecnie

status

w opracowaniu
<https://inspire.ec.europa.eu/codelist/ProcessStepGeneralValue/elaboration>

charakter ustalenia

ogólnie wiążące
<https://inspire.ec.europa.eu/codelist/RegulationNatureValue/generallyBinding>

profil podstawowy

teren zabudowy zagrodowej
teren produkcji w gospodarstwach rolnych
teren akwakultury i obsługi rybactwa
teren komunikacji
teren zieleni urządzonej
teren ogrodów działkowych
teren infrastruktury technicznej

maksymalna nadziemna intensywnosc zabudowy

0.6

maksymalny udzial powierzchni zabudowy

30%

maksymalna wysokosc zabudowy

12.0 m

minimalny udzial powierzchni biologicznie czynnej

40%

geometria



plan

<https://www.gov.pl/zagospodarowanieprzestrzenne/app/AktPlanowaniaPrzestrzennego/PL.ZIPPZP.10417/141305-POG/1POG>

strefa planistyczna

PL.ZIPPZP.10417_141305-POG_1POG-325SZ_20260302T122253

identyfier

<https://www.gov.pl/zagospodarowanieprzestrzenne/app/StrefaPlanistyczna/PL.ZIPPZP.10417/141305-POG/1POG-325SZ/20260302T122253>

przestrzen nazw

PL.ZIPPZP.10417/141305-POG

lokalny id

1POG-325SZ

wersja id

20260302T122253

poczatek wersji obiektu

2026-03-02T12:22:53

nazwa

strefa wielofunkcyjna z zabudową zagrodową

oznaczenie

325SZ

symbol

SZ

obowiazuje od

2026-02-07

obowiazuje do

obecnie

status

w opracowaniu
<https://inspire.ec.europa.eu/codelist/ProcessStepGeneralValue/elaboration>

charakter ustalenia

ogólnie wiążące
<https://inspire.ec.europa.eu/codelist/RegulationNatureValue/generallyBinding>

profil podstawowy

teren zabudowy zagrodowej
teren produkcji w gospodarstwach rolnych
teren akwakultury i obsługi rybactwa
teren komunikacji
teren zieleni urządzonej
teren ogrodów działkowych
teren infrastruktury technicznej

maksymalna nadziemna intensywnosc zabudowy

0.6

maksymalny udzial powierzchni zabudowy

30%

maksymalna wysokosc zabudowy

12.0 m

minimalny udzial powierzchni biologicznie czynnej

40%

geometria



plan

<https://www.gov.pl/zagospodarowanieprzestrzenne/app/AktPlanowaniaPrzestrzennego/PL.ZIPPZP.10417/141305-POG/1POG>

strefa planistyczna

PL.ZIPPZP.10417_141305-POG_1POG-326SZ_20260302T122239

identyfier

<https://www.gov.pl/zagospodarowanieprzestrzenne/app/StrefaPlanistyczna/PL.ZIPPZP.10417/141305-POG/1POG-326SZ/20260302T122239>

przestrzen nazw

PL.ZIPPZP.10417/141305-POG

lokalny id

1POG-326SZ

wersja id

20260302T122239

poczatek wersji obiektu

2026-03-02T12:22:39

nazwa

strefa wielofunkcyjna z zabudową zagrodową

oznaczenie

326SZ

symbol

SZ

obowiazuje od

2026-02-14

obowiazuje do

obecnie

status

w opracowaniu
<https://inspire.ec.europa.eu/codelist/ProcessStepGeneralValue/elaboration>

charakter ustalenia

ogólnie wiążące
<https://inspire.ec.europa.eu/codelist/RegulationNatureValue/generallyBinding>

profil podstawowy

teren zabudowy zagrodowej
 teren produkcji w gospodarstwach rolnych
 teren akwakultury i obsługi rybactwa
 teren komunikacji
 teren zieleni urządzonej
 teren ogrodów działkowych
 teren infrastruktury technicznej

profil dodatkowy

teren usług

maksymalna nadziemna intensywnosc zabudowy

0.6

maksymalny udzial powierzchni zabudowy

40%

maksymalna wysokosc zabudowy

12.0 m

minimalny udzial powierzchni biologicznie czynnej

30%

geometria



plan

<https://www.gov.pl/zagospodarowanieprzestrzenne/app/AktPlanowaniaPrzestrzennego/PL.ZIPPZP.10417/141305-POG/1POG>

strefa planistyczna

PL.ZIPPZP.10417_141305-POG_1POG-327SZ_20260302T122235

identyfier

<https://www.gov.pl/zagospodarowanieprzestrzenne/app/StrefaPlanistyczna/PL.ZIPPZP.10417/141305-POG/1POG-327SZ/20260302T122235>

przestrzen nazw

PL.ZIPPZP.10417/141305-POG

lokalny id

1POG-327SZ

wersja id

20260302T122235

początek wersji obiektu

2026-03-02T12:22:35

nazwa

strefa wielofunkcyjna z zabudową zagrodową

oznaczenie

327SZ

symbol

SZ

obowiązuje od

2026-02-07

obowiązuje do

obecnie

status

w opracowaniu
<https://inspire.ec.europa.eu/codelist/ProcessStepGeneralValue/elaboration>

charakter ustalenia

ogólnie wiążące
<https://inspire.ec.europa.eu/codelist/RegulationNatureValue/generallyBinding>

profil podstawowy

teren zabudowy zagrodowej
teren produkcji w gospodarstwach rolnych
teren akwakultury i obsługi rybactwa
teren komunikacji
teren zieleni urządzonej
teren ogrodów działkowych
teren infrastruktury technicznej

profil dodatkowy

teren usług

maksymalna nadziemna
intensywność zabudowy

0.6

maksymalny udział powierzchni
zabudowy

40%

maksymalna wysokość zabudowy

12.0 m

minimalny udział powierzchni
biologicznie czynnej

30%

geometria



plan

<https://www.gov.pl/zagospodarowanieprzestrzenne/app/AktPlanowaniaPrzestrzennego/PL.ZIPPZP.10417/141305-POG/1POG>

strefa planistyczna

PL.ZIPPZP.10417_141305-POG_1POG-328SZ_20260302T122230

identyfier

<https://www.gov.pl/zagospodarowanieprzestrzenne/app/StrefaPlanistyczna/PL.ZIPPZP.10417/141305-POG/1POG-328SZ/20260302T122230>

przestrzen nazw

PL.ZIPPZP.10417/141305-POG

lokalny id

1POG-328SZ

wersja id

20260302T122230

początek wersji obiektu

2026-03-02T12:22:30

nazwa

strefa wielofunkcyjna z zabudową zagrodową

oznaczenie

328SZ

symbol

SZ

obowiązuje od

2026-02-07

obowiązuje do

obecnie

status

w opracowaniu
<https://inspire.ec.europa.eu/codelist/ProcessStepGeneralValue/elaboration>

charakter ustalenia

ogólnie wiążące
<https://inspire.ec.europa.eu/codelist/RegulationNatureValue/generallyBinding>

profil podstawowy

teren zabudowy zagrodowej
teren produkcji w gospodarstwach rolnych
teren akwakultury i obsługi rybactwa
teren komunikacji
teren zieleni urządzonej
teren ogrodów działkowych
teren infrastruktury technicznej

profil dodatkowy

teren usług

maksymalna nadziemna
intensywność zabudowy

0.6

maksymalny udział powierzchni
zabudowy

30%

maksymalna wysokość zabudowy

12.0 m

minimalny udział powierzchni
biologicznie czynnej

40%

geometria



plan

<https://www.gov.pl/zagospodarowanieprzestrzenne/app/AktPlanowaniaPrzestrzennego/PL.ZIPPZP.10417/141305-POG/1POG>

strefa planistyczna

PL.ZIPPZP.10417_141305-POG_1POG-329SZ_20260302T122224

identyfier

<https://www.gov.pl/zagospodarowanieprzestrzenne/app/StrefaPlanistyczna/PL.ZIPPZP.10417/141305-POG/1POG-329SZ/20260302T122224>

przestrzen nazw

PL.ZIPPZP.10417/141305-POG

lokalny id

1POG-329SZ

wersja id

20260302T122224

początek wersji obiektu

2026-03-02T12:22:24

nazwa

strefa wielofunkcyjna z zabudową zagrodową

oznaczenie

329SZ

symbol

SZ

obowiązuje od

2026-02-07

obowiązuje do

obecnie

status

w opracowaniu
<https://inspire.ec.europa.eu/codelist/ProcessStepGeneralValue/elaboration>

charakter ustalenia

ogólnie wiążące
<https://inspire.ec.europa.eu/codelist/RegulationNatureValue/generallyBinding>

profil podstawowy

teren zabudowy zagrodowej
teren produkcji w gospodarstwach rolnych
teren akwakultury i obsługi rybactwa
teren komunikacji
teren zieleni urządzonej
teren ogrodów działkowych
teren infrastruktury technicznej

profil dodatkowy

teren usług

maksymalna nadziemna
intensywność zabudowy

0.6

maksymalny udział powierzchni
zabudowy

30%

maksymalna wysokość zabudowy

12.0 m

minimalny udział powierzchni
biologicznie czynnej

40%

geometria



plan

<https://www.gov.pl/zagospodarowanieprzestrzenne/app/AktPlanowaniaPrzestrzennego/PL.ZIPPZP.10417/141305-POG/1POG>

strefa planistyczna

PL.ZIPPZP.10417_141305-POG_1POG-330SZ_20260302T122219

identyfier

<https://www.gov.pl/zagospodarowanieprzestrzenne/app/StrefaPlanistyczna/PL.ZIPPZP.10417/141305-POG/1POG-330SZ/20260302T122219>

przestrzen nazw

PL.ZIPPZP.10417/141305-POG

lokalny id

1POG-330SZ

wersja id

20260302T122219

początek wersji obiektu

2026-03-02T12:22:19

nazwa

strefa wielofunkcyjna z zabudową zagrodową

oznaczenie

330SZ

symbol

SZ

obowiązuje od

2026-02-14

obowiązuje do

obecnie

status

w opracowaniu
<https://inspire.ec.europa.eu/codelist/ProcessStepGeneralValue/elaboration>

charakter ustalenia

ogólnie wiążące
<https://inspire.ec.europa.eu/codelist/RegulationNatureValue/generallyBinding>

profil podstawowy

teren zabudowy zagrodowej
teren produkcji w gospodarstwach rolnych
teren akwakultury i obsługi rybactwa
teren komunikacji
teren zieleni urządzonej
teren ogrodów działkowych
teren infrastruktury technicznej

maksymalna nadziemna intensywność zabudowy

0.6

maksymalny udział powierzchni zabudowy

30%

maksymalna wysokość zabudowy

12.0 m

minimalny udział powierzchni biologicznie czynnej

40%

geometria



plan

<https://www.gov.pl/zagospodarowanieprzestrzenne/app/AktPlanowaniaPrzestrzennego/PL.ZIPPZP.10417/141305-POG/1POG>

strefa planistyczna

PL.ZIPPZP.10417_141305-POG_1POG-331SZ_20260305T175934

identyfier

<https://www.gov.pl/zagospodarowanieprzestrzenne/app/StrefaPlanistyczna/PL.ZIPPZP.10417/141305-POG/1POG-331SZ/20260305T175934>

przestrzen nazw

PL.ZIPPZP.10417/141305-POG

lokalny id

1POG-331SZ

wersja id

20260305T175934

poczatek wersji obiektu

2026-03-05T17:59:34

nazwa

strefa wielofunkcyjna z zabudową zagrodową

oznaczenie

331SZ

symbol

SZ

obowiazuje od

2026-02-07

obowiazuje do

obecnie

status

w opracowaniu
<https://inspire.ec.europa.eu/codelist/ProcessStepGeneralValue/elaboration>

charakter ustalenia

ogólnie wiążące
<https://inspire.ec.europa.eu/codelist/RegulationNatureValue/generallyBinding>

profil podstawowy

teren zabudowy zagrodowej
teren produkcji w gospodarstwach rolnych
teren akwakultury i obsługi rybactwa
teren komunikacji
teren zieleni urządzonej
teren ogrodów działkowych
teren infrastruktury technicznej

profil dodatkowy

teren usług

maksymalna nadziemna intensywnosc zabudowy

0.6

maksymalny udzial powierzchni zabudowy

40%

maksymalna wysokosc zabudowy

12.0 m

minimalny udzial powierzchni biologicznie czynnej

30%

geometria



plan

<https://www.gov.pl/zagospodarowanieprzestrzenne/app/AktPlanowaniaPrzestrzennego/PL.ZIPPZP.10417/141305-POG/1POG>

strefa planistyczna

PL.ZIPPZP.10417_141305-POG_1POG-332SZ_20260302T122142

identyfier

<https://www.gov.pl/zagospodarowanieprzestrzenne/app/StrefaPlanistyczna/PL.ZIPPZP.10417/141305-POG/1POG-332SZ/20260302T122142>

przestrzen nazw

PL.ZIPPZP.10417/141305-POG

lokalny id

1POG-332SZ

wersja id

20260302T122142

początek wersji obiektu

2026-03-02T12:21:42

nazwa

strefa wielofunkcyjna z zabudową zagrodową

oznaczenie

332SZ

symbol

SZ

obowiązuje od

2026-02-14

obowiązuje do

obecnie

status

w opracowaniu
<https://inspire.ec.europa.eu/codelist/ProcessStepGeneralValue/elaboration>

charakter ustalenia

ogólnie wiążące
<https://inspire.ec.europa.eu/codelist/RegulationNatureValue/generallyBinding>

profil podstawowy

teren zabudowy zagrodowej
teren produkcji w gospodarstwach rolnych
teren akwakultury i obsługi rybactwa
teren komunikacji
teren zieleni urządzonej
teren ogrodów działkowych
teren infrastruktury technicznej

profil dodatkowy

teren usług

maksymalna nadziemna
intensywność zabudowy

0.6

maksymalny udział powierzchni
zabudowy

40%

maksymalna wysokość zabudowy

12.0 m

minimalny udział powierzchni
biologicznie czynnej

30%

geometria



plan

<https://www.gov.pl/zagospodarowanieprzestrzenne/app/AktPlanowaniaPrzestrzennego/PL.ZIPPZP.10417/141305-POG/1POG>

strefa planistyczna

PL.ZIPPZP.10417_141305-POG_1POG-333SZ_20260302T122138

identyfier

<https://www.gov.pl/zagospodarowanieprzestrzenne/app/StrefaPlanistyczna/PL.ZIPPZP.10417/141305-POG/1POG-333SZ/20260302T122138>

przestrzen nazw

PL.ZIPPZP.10417/141305-POG

lokalny id

1POG-333SZ

wersja id

20260302T122138

początek wersji obiektu

2026-03-02T12:21:38

nazwa

strefa wielofunkcyjna z zabudową zagrodową

oznaczenie

333SZ

symbol

SZ

obowiązuje od

2026-02-07

obowiązuje do

obecnie

status

w opracowaniu
<https://inspire.ec.europa.eu/codelist/ProcessStepGeneralValue/elaboration>

charakter ustalenia

ogólnie wiążące
<https://inspire.ec.europa.eu/codelist/RegulationNatureValue/generallyBinding>

profil podstawowy

teren zabudowy zagrodowej
teren produkcji w gospodarstwach rolnych
teren akwakultury i obsługi rybactwa
teren komunikacji
teren zieleni urządzonej
teren ogrodów działkowych
teren infrastruktury technicznej

profil dodatkowy

teren usług

maksymalna nadziemna
intensywność zabudowy

0.6

maksymalny udział powierzchni
zabudowy

30%

maksymalna wysokość zabudowy

12.0 m

minimalny udział powierzchni
biologicznie czynnej

40%

geometria	
plan	https://www.gov.pl/zagospodarowanieprzestrzenne/app/AktPlanowaniaPrzestrzennego/PL.ZIPPZP.10417/141305-POG/1POG
strefa planistyczna	PL.ZIPPZP.10417_141305-POG_1POG-334SZ_20260302T122120
identyfier	https://www.gov.pl/zagospodarowanieprzestrzenne/app/StrefaPlanistyczna/PL.ZIPPZP.10417/141305-POG/1POG-334SZ/20260302T122120
przestrzen nazw	PL.ZIPPZP.10417/141305-POG
lokalny id	1POG-334SZ
wersja id	20260302T122120
poczatek wersji obiektu	2026-03-02T12:21:20
nazwa	strefa wielofunkcyjna z zabudową zagrodową
oznaczenie	334SZ
symbol	SZ
obowiazuje od	2026-02-14
obowiazuje do	obecnie
status	w opracowaniu https://inspire.ec.europa.eu/codelist/ProcessStepGeneralValue/elaboration
charakter ustalenia	ogólnie wiążące https://inspire.ec.europa.eu/codelist/RegulationNatureValue/generallyBinding
profil podstawowy	teren zabudowy zagrodowej teren produkcji w gospodarstwach rolnych teren akwakultury i obsługi rybactwa teren komunikacji teren zieleni urządzonej teren ogrodów działkowych teren infrastruktury technicznej
maksymalna nadziemna intensywnosc zabudowy	0.6
maksymalny udzial powierzchni zabudowy	30%
maksymalna wysokosc zabudowy	12.0 m
minimalny udzial powierzchni biologicznie czynnej	40%
geometria	



plan	https://www.gov.pl/zagospodarowanieprzestrzenne/app/AktPlanowaniaPrzestrzennego/PL.ZIPPZP.10417/141305-POG/1POG
------	---

strefa planistyczna	PL.ZIPPZP.10417_141305-POG_1POG-335SZ_20260302T122114
---------------------	---

identyfier	https://www.gov.pl/zagospodarowanieprzestrzenne/app/StrefaPlanistyczna/PL.ZIPPZP.10417/141305-POG/1POG-335SZ/20260302T122114
------------	---

przestrzen nazw	PL.ZIPPZP.10417/141305-POG
-----------------	----------------------------

lokalny id	1POG-335SZ
------------	------------

wersja id	20260302T122114
-----------	-----------------

poczatek wersji obiektu	2026-03-02T12:21:14
-------------------------	---------------------

nazwa	strefa wielofunkcyjna z zabudową zagrodową
-------	--

oznaczenie	335SZ
------------	-------

symbol	SZ
--------	----

obowiazuje od	2026-02-07
---------------	------------

obowiazuje do	obecnie
---------------	---------

status	w opracowaniu https://inspire.ec.europa.eu/codelist/ProcessStepGeneralValue/elaboration
--------	--

charakter ustalenia	ogólnie wiążące https://inspire.ec.europa.eu/codelist/RegulationNatureValue/generallyBinding
---------------------	--

profil podstawowy	teren zabudowy zagrodowej teren produkcji w gospodarstwach rolnych teren akwakultury i obsługi rybactwa teren komunikacji teren zieleni urządzonej teren ogrodów działkowych teren infrastruktury technicznej
-------------------	---


maksymalna nadziemna intensywnosc zabudowy	0.6
--	-----

maksymalny udzial powierzchni zabudowy	30%
--	-----

maksymalna wysokosc zabudowy	12.0 m
------------------------------	--------

minimalny udzial powierzchni biologicznie czynnej	40%
---	-----

geometria	
-----------	--



plan

<https://www.gov.pl/zagospodarowanieprzestrzenne/app/AktPlanowaniaPrzestrzennego/PL.ZIPPZP.10417/141305-POG/1POG>

strefa planistyczna

PL.ZIPPZP.10417_141305-POG_1POG-336SZ_20260302T122109

identyfier

<https://www.gov.pl/zagospodarowanieprzestrzenne/app/StrefaPlanistyczna/PL.ZIPPZP.10417/141305-POG/1POG-336SZ/20260302T122109>

przestrzen nazw

PL.ZIPPZP.10417/141305-POG

lokalny id

1POG-336SZ

wersja id

20260302T122109

poczatek wersji obiektu

2026-03-02T12:21:09

nazwa

strefa wielofunkcyjna z zabudową zagrodową

oznaczenie

336SZ

symbol

SZ

obowiazuje od

2026-02-07

obowiazuje do

obecnie

status

w opracowaniu
<https://inspire.ec.europa.eu/codelist/ProcessStepGeneralValue/elaboration>

charakter ustalenia

ogólnie wiążące
<https://inspire.ec.europa.eu/codelist/RegulationNatureValue/generallyBinding>

profil podstawowy

teren zabudowy zagrodowej
teren produkcji w gospodarstwach rolnych
teren akwakultury i obsługi rybactwa
teren komunikacji
teren zieleni urządzonej
teren ogrodów działkowych
teren infrastruktury technicznej

maksymalna nadziemna intensywnosc zabudowy

0.6

maksymalny udzial powierzchni zabudowy

30%


maksymalna wysokosc zabudowy

12.0 m

minimalny udzial powierzchni biologicznie czynnej

40%

geometria



plan

<https://www.gov.pl/zagospodarowanieprzestrzenne/app/AktPlanowaniaPrzestrzennego/PL.ZIPPZP.10417/141305-POG/1POG>

strefa planistyczna

PL.ZIPPZP.10417_141305-POG_1POG-337SZ_20260302T122101

identyfier

<https://www.gov.pl/zagospodarowanieprzestrzenne/app/StrefaPlanistyczna/PL.ZIPPZP.10417/141305-POG/1POG-337SZ/20260302T122101>

przestrzen nazw

PL.ZIPPZP.10417/141305-POG

lokalny id

1POG-337SZ

wersja id

20260302T122101

poczatek wersji obiektu

2026-03-02T12:21:01

nazwa

strefa wielofunkcyjna z zabudową zagrodową

oznaczenie

337SZ

symbol

SZ

obowiazuje od

2026-02-07

obowiazuje do

obecnie

status

w opracowaniu
<https://inspire.ec.europa.eu/codelist/ProcessStepGeneralValue/elaboration>

charakter ustalenia

ogólnie wiążące
<https://inspire.ec.europa.eu/codelist/RegulationNatureValue/generallyBinding>

profil podstawowy

teren zabudowy zagrodowej
teren produkcji w gospodarstwach rolnych
teren akwakultury i obsługi rybactwa
teren komunikacji
teren zieleni urządzonej
teren ogrodów działkowych
teren infrastruktury technicznej

maksymalna nadziemna intensywnosc zabudowy

0.6

maksymalny udzial powierzchni zabudowy

30%

maksymalna wysokosc zabudowy

12.0 m

minimalny udzial powierzchni biologicznie czynnej

40%

geometria



plan <https://www.gov.pl/zagospodarowanieprzestrzenne/app/AktPlanowaniaPrzestrzennego/PL.ZIPPZP.10417/141305-POG/1POG>

strefa planistyczna PL.ZIPPZP.10417_141305-POG_1POG-338SZ_20260302T122056

identfier <https://www.gov.pl/zagospodarowanieprzestrzenne/app/StrefaPlanistyczna/PL.ZIPPZP.10417/141305-POG/1POG-338SZ/20260302T122056>

przestrzen nazw PL.ZIPPZP.10417/141305-POG

lokalny id 1POG-338SZ

wersja id 20260302T122056

poczatek wersji obiektu 2026-03-02T12:20:56

nazwa strefa wielofunkcyjna z zabudową zagrodową

oznaczenie 338SZ

symbol SZ

obowiazuje od 2026-02-07

obowiazuje do obecnie

status w opracowaniu
<https://inspire.ec.europa.eu/codelist/ProcessStepGeneralValue/elaboration>

charakter ustalenia ogólnie wiążące
<https://inspire.ec.europa.eu/codelist/RegulationNatureValue/generallyBinding>

profil podstawowy teren zabudowy zagrodowej
teren produkcji w gospodarstwach rolnych
teren akwakultury i obsługi rybactwa
teren komunikacji
teren zieleni urządzonej
teren ogrodów działkowych
teren infrastruktury technicznej

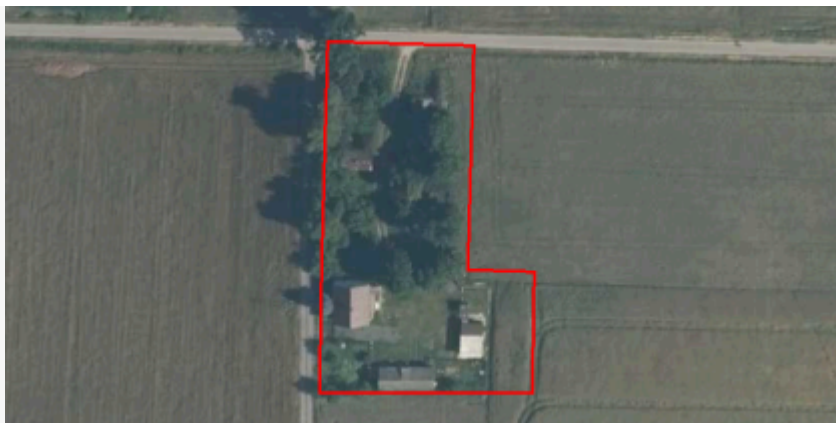
maksymalna nadziemna intensywnosc zabudowy 0.6

maksymalny udzial powierzchni zabudowy 30%

maksymalna wysokosc zabudowy 12.0 m

minimalny udzial powierzchni biologicznie czynnej 40%

geometria



plan

<https://www.gov.pl/zagospodarowanieprzestrzenne/app/AktPlanowaniaPrzestrzennego/PL.ZIPPZP.10417/141305-POG/1POG>

strefa planistyczna

PL.ZIPPZP.10417_141305-POG_1POG-339SZ_20260302T122051

identyfier

<https://www.gov.pl/zagospodarowanieprzestrzenne/app/StrefaPlanistyczna/PL.ZIPPZP.10417/141305-POG/1POG-339SZ/20260302T122051>

przestrzen nazw

PL.ZIPPZP.10417/141305-POG

lokalny id

1POG-339SZ

wersja id

20260302T122051

poczatek wersji obiektu

2026-03-02T12:20:51

nazwa

strefa wielofunkcyjna z zabudową zagrodową

oznaczenie

339SZ

symbol

SZ

obowiazuje od

2026-02-07

obowiazuje do

obecnie

status

w opracowaniu
<https://inspire.ec.europa.eu/codelist/ProcessStepGeneralValue/elaboration>

charakter ustalenia

ogólnie wiążące
<https://inspire.ec.europa.eu/codelist/RegulationNatureValue/generallyBinding>

profil podstawowy

teren zabudowy zagrodowej
 teren produkcji w gospodarstwach rolnych
 teren akwakultury i obsługi rybactwa
 teren komunikacji
 teren zieleni urządzonej
 teren ogrodów działkowych
 teren infrastruktury technicznej

maksymalna nadziemna intensywnosc zabudowy

0.6

maksymalny udzial powierzchni zabudowy

30%

maksymalna wysokosc zabudowy

12.0 m

minimalny udzial powierzchni biologicznie czynnej

40%

geometria



plan <https://www.gov.pl/zagospodarowanieprzestrzenne/app/AktPlanowaniaPrzestrzennego/PL.ZIPPZP.10417/141305-POG/1POG>

strefa planistyczna PL.ZIPPZP.10417_141305-POG_1POG-340SZ_20260302T122042

identyfier <https://www.gov.pl/zagospodarowanieprzestrzenne/app/StrefaPlanistyczna/PL.ZIPPZP.10417/141305-POG/1POG-340SZ/20260302T122042>

przestrzen nazw PL.ZIPPZP.10417/141305-POG

lokalny id 1POG-340SZ

wersja id 20260302T122042

poczatek wersji obiektu 2026-03-02T12:20:42

nazwa strefa wielofunkcyjna z zabudową zagrodową

oznaczenie 340SZ

symbol SZ

obowiazuje od 2026-02-07

obowiazuje do obecnie

status w opracowaniu
<https://inspire.ec.europa.eu/codelist/ProcessStepGeneralValue/elaboration>

charakter ustalenia ogólnie wiążące
<https://inspire.ec.europa.eu/codelist/RegulationNatureValue/generallyBinding>

profil podstawowy teren zabudowy zagrodowej
teren produkcji w gospodarstwach rolnych
teren akwakultury i obsługi rybactwa
teren komunikacji
teren zieleni urządzonej
teren ogrodów działkowych
teren infrastruktury technicznej

maksymalna nadziemna intensywnosc zabudowy 0.6

maksymalny udzial powierzchni zabudowy 30%

maksymalna wysokosc zabudowy 12.0 m

minimalny udzial powierzchni biologicznie czynnej 40%

geometria



plan

<https://www.gov.pl/zagospodarowanieprzestrzenne/app/AktPlanowaniaPrzestrzennego/PL.ZIPPZP.10417/141305-POG/1POG>

strefa planistyczna

PL.ZIPPZP.10417_141305-POG_1POG-341SZ_20260302T122034

identyfier

<https://www.gov.pl/zagospodarowanieprzestrzenne/app/StrefaPlanistyczna/PL.ZIPPZP.10417/141305-POG/1POG-341SZ/20260302T122034>

przestrzen nazw

PL.ZIPPZP.10417/141305-POG

lokalny id

1POG-341SZ

wersja id

20260302T122034

poczatek wersji obiektu

2026-03-02T12:20:34

nazwa

strefa wielofunkcyjna z zabudową zagrodową

oznaczenie

341SZ

symbol

SZ

obowiazuje od

2026-02-07

obowiazuje do

obecnie

status

w opracowaniu
<https://inspire.ec.europa.eu/codelist/ProcessStepGeneralValue/elaboration>

charakter ustalenia

ogólnie wiążące
<https://inspire.ec.europa.eu/codelist/RegulationNatureValue/generallyBinding>

profil podstawowy

teren zabudowy zagrodowej
 teren produkcji w gospodarstwach rolnych
 teren akwakultury i obsługi rybactwa
 teren komunikacji
 teren zieleni urządzonej
 teren ogrodów działkowych
 teren infrastruktury technicznej

maksymalna nadziemna intensywnosc zabudowy

0.6

maksymalny udzial powierzchni zabudowy

30%

maksymalna wysokosc zabudowy

12.0 m

minimalny udzial powierzchni biologicznie czynnej

40%

geometria



plan

<https://www.gov.pl/zagospodarowanieprzestrzenne/app/AktPlanowaniaPrzestrzennego/PL.ZIPPZP.10417/141305-POG/1POG>

strefa planistyczna

PL.ZIPPZP.10417_141305-POG_1POG-342SZ_20260302T122030

identyfier

<https://www.gov.pl/zagospodarowanieprzestrzenne/app/StrefaPlanistyczna/PL.ZIPPZP.10417/141305-POG/1POG-342SZ/20260302T122030>

przestrzen nazw

PL.ZIPPZP.10417/141305-POG

lokalny id

1POG-342SZ

wersja id

20260302T122030

poczatek wersji obiektu

2026-03-02T12:20:30

nazwa

strefa wielofunkcyjna z zabudową zagrodową

oznaczenie

342SZ

symbol

SZ

obowiazuje od

2026-02-07

obowiazuje do

obecnie

status

w opracowaniu
<https://inspire.ec.europa.eu/codelist/ProcessStepGeneralValue/elaboration>

charakter ustalenia

ogólnie wiążące
<https://inspire.ec.europa.eu/codelist/RegulationNatureValue/generallyBinding>

profil podstawowy

teren zabudowy zagrodowej
 teren produkcji w gospodarstwach rolnych
 teren akwakultury i obsługi rybactwa
 teren komunikacji
 teren zieleni urządzonej
 teren ogrodów działkowych
 teren infrastruktury technicznej

maksymalna nadziemna intensywnosc zabudowy

0.6

maksymalny udzial powierzchni zabudowy

30%

maksymalna wysokosc zabudowy

12.0 m

minimalny udzial powierzchni biologicznie czynnej

40%

geometria



plan <https://www.gov.pl/zagospodarowanieprzestrzenne/app/AktPlanowaniaPrzestrzennego/PL.ZIPPZP.10417/141305-POG/1POG>

strefa planistyczna PL.ZIPPZP.10417_141305-POG_1POG-343SZ_20260302T122023

identfier <https://www.gov.pl/zagospodarowanieprzestrzenne/app/StrefaPlanistyczna/PL.ZIPPZP.10417/141305-POG/1POG-343SZ/20260302T122023>

przestrzen nazw PL.ZIPPZP.10417/141305-POG

lokalny id 1POG-343SZ

wersja id 20260302T122023

poczatek wersji obiektu 2026-03-02T12:20:23

nazwa strefa wielofunkcyjna z zabudową zagrodową

oznaczenie 343SZ

symbol SZ

obowiazuje od 2026-02-07

obowiazuje do obecnie

status w opracowaniu
<https://inspire.ec.europa.eu/codelist/ProcessStepGeneralValue/elaboration>

charakter ustalenia ogólnie wiążące
<https://inspire.ec.europa.eu/codelist/RegulationNatureValue/generallyBinding>

profil podstawowy teren zabudowy zagrodowej
teren produkcji w gospodarstwach rolnych
teren akwakultury i obsługi rybactwa
teren komunikacji
teren zieleni urządzonej
teren ogrodów działkowych
teren infrastruktury technicznej


maksymalna nadziemna intensywnosc zabudowy 0.6

maksymalny udzial powierzchni zabudowy 30%

maksymalna wysokosc zabudowy 12.0 m

minimalny udzial powierzchni biologicznie czynnej 40%

geometria



plan

<https://www.gov.pl/zagospodarowanieprzestrzenne/app/AktPlanowaniaPrzestrzennego/PL.ZIPPZP.10417/141305-POG/1POG>

strefa planistyczna

PL.ZIPPZP.10417_141305-POG_1POG-344SZ_20260302T122018

identyfier

<https://www.gov.pl/zagospodarowanieprzestrzenne/app/StrefaPlanistyczna/PL.ZIPPZP.10417/141305-POG/1POG-344SZ/20260302T122018>

przestrzen nazw

PL.ZIPPZP.10417/141305-POG

lokalny id

1POG-344SZ

wersja id

20260302T122018

poczatek wersji obiektu

2026-03-02T12:20:18

nazwa

strefa wielofunkcyjna z zabudową zagrodową

oznaczenie

344SZ

symbol

SZ

obowiazuje od

2026-02-07

obowiazuje do

obecnie

status

w opracowaniu
<https://inspire.ec.europa.eu/codelist/ProcessStepGeneralValue/elaboration>

charakter ustalenia

ogólnie wiążące
<https://inspire.ec.europa.eu/codelist/RegulationNatureValue/generallyBinding>

profil podstawowy

teren zabudowy zagrodowej
teren produkcji w gospodarstwach rolnych
teren akwakultury i obsługi rybactwa
teren komunikacji
teren zieleni urządzonej
teren ogrodów działkowych
teren infrastruktury technicznej

maksymalna nadziemna intensywnosc zabudowy

0.6

maksymalny udzial powierzchni zabudowy

30%

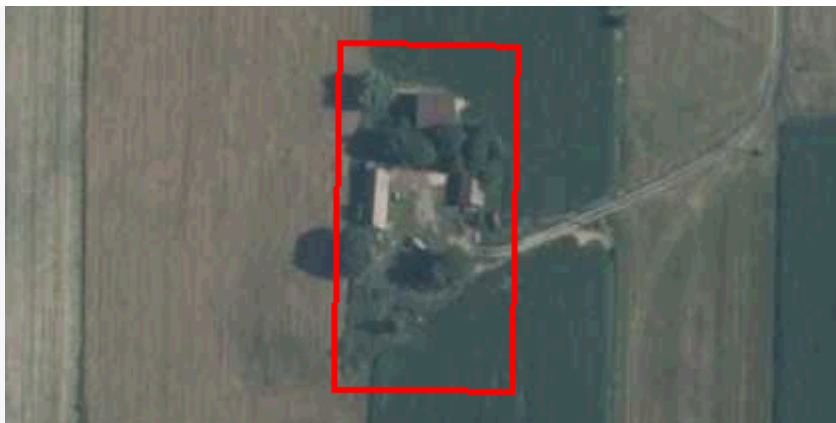
maksymalna wysokosc zabudowy

12.0 m

minimalny udzial powierzchni biologicznie czynnej

40%

geometria



plan

<https://www.gov.pl/zagospodarowanieprzestrzenne/app/AktPlanowaniaPrzestrzennego/PL.ZIPPZP.10417/141305-POG/1POG>

strefa planistyczna

PL.ZIPPZP.10417_141305-POG_1POG-345SZ_20260302T122012

identyfier

<https://www.gov.pl/zagospodarowanieprzestrzenne/app/StrefaPlanistyczna/PL.ZIPPZP.10417/141305-POG/1POG-345SZ/20260302T122012>

przestrzen nazw

PL.ZIPPZP.10417/141305-POG

lokalny id

1POG-345SZ

wersja id

20260302T122012

poczatek wersji obiektu

2026-03-02T12:20:12

nazwa

strefa wielofunkcyjna z zabudową zagrodową

oznaczenie

345SZ

symbol

SZ

obowiazuje od

2026-02-07

obowiazuje do

obecnie

status

w opracowaniu
<https://inspire.ec.europa.eu/codelist/ProcessStepGeneralValue/elaboration>

charakter ustalenia

ogólnie wiążące
<https://inspire.ec.europa.eu/codelist/RegulationNatureValue/generallyBinding>

profil podstawowy

teren zabudowy zagrodowej
teren produkcji w gospodarstwach rolnych
teren akwakultury i obsługi rybactwa
teren komunikacji
teren zieleni urządzonej
teren ogrodów działkowych
teren infrastruktury technicznej

maksymalna nadziemna intensywnosc zabudowy

0.6

maksymalny udzial powierzchni zabudowy

30%

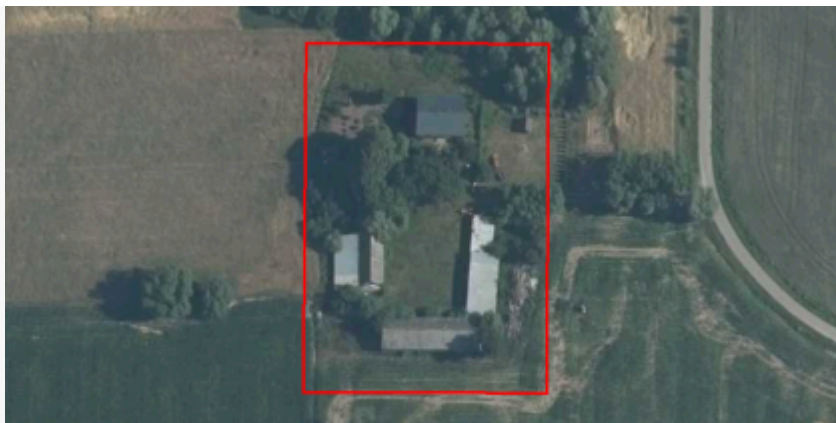
maksymalna wysokosc zabudowy

12.0 m

minimalny udzial powierzchni biologicznie czynnej

40%

geometria



plan

<https://www.gov.pl/zagospodarowanieprzestrzenne/app/AktPlanowaniaPrzestrzennego/PL.ZIPPZP.10417/141305-POG/1POG>

strefa planistyczna

PL.ZIPPZP.10417_141305-POG_1POG-346SZ_20260302T120948

identyfier

<https://www.gov.pl/zagospodarowanieprzestrzenne/app/StrefaPlanistyczna/PL.ZIPPZP.10417/141305-POG/1POG-346SZ/20260302T120948>

przestrzen nazw

PL.ZIPPZP.10417/141305-POG

lokalny id

1POG-346SZ

wersja id

20260302T120948

poczatek wersji obiektu

2026-03-02T12:09:48

nazwa

strefa wielofunkcyjna z zabudową zagrodową

oznaczenie

346SZ

symbol

SZ

obowiazuje od

2026-02-07

obowiazuje do

obecnie

status

w opracowaniu
<https://inspire.ec.europa.eu/codelist/ProcessStepGeneralValue/elaboration>

charakter ustalenia

ogólnie wiążące
<https://inspire.ec.europa.eu/codelist/RegulationNatureValue/generallyBinding>

profil podstawowy

teren zabudowy zagrodowej
teren produkcji w gospodarstwach rolnych
teren akwakultury i obsługi rybactwa
teren komunikacji
teren zieleni urządzonej
teren ogrodów działkowych
teren infrastruktury technicznej

profil dodatkowy

teren usług

maksymalna nadziemna intensywnosc zabudowy

0.6

maksymalny udzial powierzchni zabudowy

30%

maksymalna wysokosc zabudowy

12.0 m

minimalny udzial powierzchni biologicznie czynnej

40%

geometria



plan

<https://www.gov.pl/zagospodarowanieprzestrzenne/app/AktPlanowaniaPrzestrzennego/PL.ZIPPZP.10417/141305-POG/1POG>

strefa planistyczna

PL.ZIPPZP.10417_141305-POG_1POG-347SZ_20260302T120943

identyfier

<https://www.gov.pl/zagospodarowanieprzestrzenne/app/StrefaPlanistyczna/PL.ZIPPZP.10417/141305-POG/1POG-347SZ/20260302T120943>

przestrzen nazw

PL.ZIPPZP.10417/141305-POG

lokalny id

1POG-347SZ

wersja id

20260302T120943

początek wersji obiektu

2026-03-02T12:09:43

nazwa

strefa wielofunkcyjna z zabudową zagrodową

oznaczenie

347SZ

symbol

SZ

obowiązuje od

2026-02-07

obowiązuje do

obecnie

status

w opracowaniu
<https://inspire.ec.europa.eu/codelist/ProcessStepGeneralValue/elaboration>

charakter ustalenia

ogólnie wiążące
<https://inspire.ec.europa.eu/codelist/RegulationNatureValue/generallyBinding>

profil podstawowy

teren zabudowy zagrodowej
teren produkcji w gospodarstwach rolnych
teren akwakultury i obsługi rybactwa
teren komunikacji
teren zieleni urządzonej
teren ogrodów działkowych
teren infrastruktury technicznej

profil dodatkowy

teren usług

maksymalna nadziemna
intensywność zabudowy

0.6

maksymalny udział powierzchni
zabudowy

40%

maksymalna wysokość zabudowy

12.0 m

minimalny udział powierzchni
biologicznie czynnej

30%

geometria



plan

<https://www.gov.pl/zagospodarowanieprzestrzenne/app/AktPlanowaniaPrzestrzennego/PL.ZIPPZP.10417/141305-POG/1POG>

strefa planistyczna

PL.ZIPPZP.10417_141305-POG_1POG-348SZ_20260302T120938

identyfier

<https://www.gov.pl/zagospodarowanieprzestrzenne/app/StrefaPlanistyczna/PL.ZIPPZP.10417/141305-POG/1POG-348SZ/20260302T120938>

przestrzen nazw

PL.ZIPPZP.10417/141305-POG

lokalny id

1POG-348SZ

wersja id

20260302T120938

poczatek wersji obiektu

2026-03-02T12:09:38

nazwa

strefa wielofunkcyjna z zabudową zagrodową

oznaczenie

348SZ

symbol

SZ

obowiazuje od

2026-02-07

obowiazuje do

obecnie

status

w opracowaniu
<https://inspire.ec.europa.eu/codelist/ProcessStepGeneralValue/elaboration>

charakter ustalenia

ogólnie wiążące
<https://inspire.ec.europa.eu/codelist/RegulationNatureValue/generallyBinding>

profil podstawowy

teren zabudowy zagrodowej
teren produkcji w gospodarstwach rolnych
teren akwakultury i obsługi rybactwa
teren komunikacji
teren zieleni urządzonej
teren ogrodów działkowych
teren infrastruktury technicznej

profil dodatkowy

teren usług

maksymalna nadziemna
intensywnosc zabudowy

0.6

maksymalny udział powierzchni
zabudowy

40%

maksymalna wysokosc zabudowy

12.0 m

minimalny udział powierzchni
biologicznie czynnej

30%

geometria



plan

<https://www.gov.pl/zagospodarowanieprzestrzenne/app/AktPlanowaniaPrzestrzennego/PL.ZIPPZP.10417/141305-POG/1POG>

strefa planistyczna

PL.ZIPPZP.10417_141305-POG_1POG-349SZ_20260302T120909

identyfier

<https://www.gov.pl/zagospodarowanieprzestrzenne/app/StrefaPlanistyczna/PL.ZIPPZP.10417/141305-POG/1POG-349SZ/20260302T120909>

przestrzen nazw

PL.ZIPPZP.10417/141305-POG

lokalny id

1POG-349SZ

wersja id

20260302T120909

poczatek wersji obiektu

2026-03-02T12:09:09

nazwa

strefa wielofunkcyjna z zabudową zagrodową

oznaczenie

349SZ

symbol

SZ

obowiazuje od

2026-02-07

obowiazuje do

obecnie

status

w opracowaniu
<https://inspire.ec.europa.eu/codelist/ProcessStepGeneralValue/elaboration>

charakter ustalenia

ogólnie wiążące
<https://inspire.ec.europa.eu/codelist/RegulationNatureValue/generallyBinding>

profil podstawowy

teren zabudowy zagrodowej
teren produkcji w gospodarstwach rolnych
teren akwakultury i obsługi rybactwa
teren komunikacji
teren zieleni urządzonej
teren ogrodów działkowych
teren infrastruktury technicznej

maksymalna nadziemna intensywnosc zabudowy

0.6

maksymalny udzial powierzchni zabudowy

40%

maksymalna wysokosc zabudowy

12.0 m

minimalny udzial powierzchni biologicznie czynnej

30%

geometria



plan <https://www.gov.pl/zagospodarowanieprzestrzenne/app/AktPlanowaniaPrzestrzennego/PL.ZIPPZP.10417/141305-POG/1POG>

strefa planistyczna PL.ZIPPZP.10417_141305-POG_1POG-350SZ_20260302T120902

identfier <https://www.gov.pl/zagospodarowanieprzestrzenne/app/StrefaPlanistyczna/PL.ZIPPZP.10417/141305-POG/1POG-350SZ/20260302T120902>

przestrzen nazw PL.ZIPPZP.10417/141305-POG

lokalny id 1POG-350SZ

wersja id 20260302T120902

poczatek wersji obiektu 2026-03-02T12:09:02

nazwa strefa wielofunkcyjna z zabudową zagrodową

oznaczenie 350SZ

symbol SZ

obowiazuje od 2026-02-07

obowiazuje do obecnie

status w opracowaniu
<https://inspire.ec.europa.eu/codelist/ProcessStepGeneralValue/elaboration>

charakter ustalenia ogólnie wiążące
<https://inspire.ec.europa.eu/codelist/RegulationNatureValue/generallyBinding>

profil podstawowy teren zabudowy zagrodowej
teren produkcji w gospodarstwach rolnych
teren akwakultury i obsługi rybactwa
teren komunikacji
teren zieleni urządzonej
teren ogrodów działkowych
teren infrastruktury technicznej

maksymalna nadziemna intensywnosc zabudowy 0.6

maksymalny udzial powierzchni zabudowy 30%

maksymalna wysokosc zabudowy 12.0 m

minimalny udzial powierzchni biologicznie czynnej 40%

geometria



plan

<https://www.gov.pl/zagospodarowanieprzestrzenne/app/AktPlanowaniaPrzestrzennego/PL.ZIPPZP.10417/141305-POG/1POG>

strefa planistyczna

PL.ZIPPZP.10417_141305-POG_1POG-351SZ_20260302T120858

identyfier

<https://www.gov.pl/zagospodarowanieprzestrzenne/app/StrefaPlanistyczna/PL.ZIPPZP.10417/141305-POG/1POG-351SZ/20260302T120858>

przestrzen nazw

PL.ZIPPZP.10417/141305-POG

lokalny id

1POG-351SZ

wersja id

20260302T120858

poczatek wersji obiektu

2026-03-02T12:08:58

nazwa

strefa wielofunkcyjna z zabudową zagrodową

oznaczenie

351SZ

symbol

SZ

obowiazuje od

2026-02-07

obowiazuje do

obecnie

status

w opracowaniu
<https://inspire.ec.europa.eu/codelist/ProcessStepGeneralValue/elaboration>

charakter ustalenia

ogólnie wiążące
<https://inspire.ec.europa.eu/codelist/RegulationNatureValue/generallyBinding>

profil podstawowy

teren zabudowy zagrodowej
 teren produkcji w gospodarstwach rolnych
 teren akwakultury i obsługi rybactwa
 teren komunikacji
 teren zieleni urządzonej
 teren ogrodów działkowych
 teren infrastruktury technicznej

maksymalna nadziemna intensywnosc zabudowy

0.6

maksymalny udzial powierzchni zabudowy

30%

maksymalna wysokosc zabudowy

12.0 m

minimalny udzial powierzchni biologicznie czynnej

40%

geometria



plan <https://www.gov.pl/zagospodarowanieprzestrzenne/app/AktPlanowaniaPrzestrzennego/PL.ZIPPZP.10417/141305-POG/1POG>

strefa planistyczna PL.ZIPPZP.10417_141305-POG_1POG-352SZ_20260302T120853

identyfier <https://www.gov.pl/zagospodarowanieprzestrzenne/app/StrefaPlanistyczna/PL.ZIPPZP.10417/141305-POG/1POG-352SZ/20260302T120853>

przestrzen nazw PL.ZIPPZP.10417/141305-POG

lokalny id 1POG-352SZ

wersja id 20260302T120853

poczatek wersji obiektu 2026-03-02T12:08:53

nazwa strefa wielofunkcyjna z zabudową zagrodową

oznaczenie 352SZ

symbol SZ

obowiazuje od 2026-02-07

obowiazuje do obecnie

status w opracowaniu
<https://inspire.ec.europa.eu/codelist/ProcessStepGeneralValue/elaboration>

charakter ustalenia ogólnie wiążące
<https://inspire.ec.europa.eu/codelist/RegulationNatureValue/generallyBinding>

profil podstawowy teren zabudowy zagrodowej
teren produkcji w gospodarstwach rolnych
teren akwakultury i obsługi rybactwa
teren komunikacji
teren zieleni urządzonej
teren ogrodów działkowych
teren infrastruktury technicznej

maksymalna nadziemna intensywnosc zabudowy 0.6

maksymalny udzial powierzchni zabudowy 30%

maksymalna wysokosc zabudowy 12.0 m

minimalny udzial powierzchni biologicznie czynnej 40%

geometria



plan

<https://www.gov.pl/zagospodarowanieprzestrzenne/app/AktPlanowaniaPrzestrzennego/PL.ZIPPZP.10417/141305-POG/1POG>

strefa planistyczna

PL.ZIPPZP.10417_141305-POG_1POG-353SZ_20260302T120848

identyfier

<https://www.gov.pl/zagospodarowanieprzestrzenne/app/StrefaPlanistyczna/PL.ZIPPZP.10417/141305-POG/1POG-353SZ/20260302T120848>

przestrzen nazw

PL.ZIPPZP.10417/141305-POG

lokalny id

1POG-353SZ

wersja id

20260302T120848

poczatek wersji obiektu

2026-03-02T12:08:48

nazwa

strefa wielofunkcyjna z zabudową zagrodową

oznaczenie

353SZ

symbol

SZ

obowiazuje od

2026-02-07

obowiazuje do

obecnie

status

w opracowaniu
<https://inspire.ec.europa.eu/codelist/ProcessStepGeneralValue/elaboration>

charakter ustalenia

ogólnie wiążące
<https://inspire.ec.europa.eu/codelist/RegulationNatureValue/generallyBinding>

profil podstawowy

teren zabudowy zagrodowej
teren produkcji w gospodarstwach rolnych
teren akwakultury i obsługi rybactwa
teren komunikacji
teren zieleni urządzonej
teren ogrodów działkowych
teren infrastruktury technicznej

maksymalna nadziemna intensywnosc zabudowy

0.6

maksymalny udzial powierzchni zabudowy

30%

maksymalna wysokosc zabudowy

12.0 m

minimalny udzial powierzchni biologicznie czynnej

40%

geometria



plan

<https://www.gov.pl/zagospodarowanieprzestrzenne/app/AktPlanowaniaPrzestrzennego/PL.ZIPPZP.10417/141305-POG/1POG>

strefa planistyczna

PL.ZIPPZP.10417_141305-POG_1POG-354SZ_20260302T120832

identyfier

<https://www.gov.pl/zagospodarowanieprzestrzenne/app/StrefaPlanistyczna/PL.ZIPPZP.10417/141305-POG/1POG-354SZ/20260302T120832>

przestrzen nazw

PL.ZIPPZP.10417/141305-POG

lokalny id

1POG-354SZ

wersja id

20260302T120832

poczatek wersji obiektu

2026-03-02T12:08:32

nazwa

strefa wielofunkcyjna z zabudową zagrodową

oznaczenie

354SZ

symbol

SZ

obowiazuje od

2026-02-07

obowiazuje do

obecnie

status

w opracowaniu
<https://inspire.ec.europa.eu/codelist/ProcessStepGeneralValue/elaboration>

charakter ustalenia

ogólnie wiążące
<https://inspire.ec.europa.eu/codelist/RegulationNatureValue/generallyBinding>

profil podstawowy

teren zabudowy zagrodowej
teren produkcji w gospodarstwach rolnych
teren akwakultury i obsługi rybactwa
teren komunikacji
teren zieleni urządzonej
teren ogrodów działkowych
teren infrastruktury technicznej

maksymalna nadziemna intensywnosc zabudowy

0.6

maksymalny udzial powierzchni zabudowy

30%

maksymalna wysokosc zabudowy

12.0 m

minimalny udzial powierzchni biologicznie czynnej

40%

geometria



plan

<https://www.gov.pl/zagospodarowanieprzestrzenne/app/AktPlanowaniaPrzestrzennego/PL.ZIPPZP.10417/141305-POG/1POG>

strefa planistyczna

PL.ZIPPZP.10417_141305-POG_1POG-355SZ_20260302T120826

identyfier

<https://www.gov.pl/zagospodarowanieprzestrzenne/app/StrefaPlanistyczna/PL.ZIPPZP.10417/141305-POG/1POG-355SZ/20260302T120826>

przestrzen nazw

PL.ZIPPZP.10417/141305-POG

lokalny id

1POG-355SZ

wersja id

20260302T120826

poczatek wersji obiektu

2026-03-02T12:08:26

nazwa

strefa wielofunkcyjna z zabudową zagrodową

oznaczenie

355SZ

symbol

SZ

obowiazuje od

2026-02-07

obowiazuje do

obecnie

status

w opracowaniu
<https://inspire.ec.europa.eu/codelist/ProcessStepGeneralValue/elaboration>

charakter ustalenia

ogólnie wiążące
<https://inspire.ec.europa.eu/codelist/RegulationNatureValue/generallyBinding>

profil podstawowy

teren zabudowy zagrodowej
teren produkcji w gospodarstwach rolnych
teren akwakultury i obsługi rybactwa
teren komunikacji
teren zieleni urządzonej
teren ogrodów działkowych
teren infrastruktury technicznej

maksymalna nadziemna intensywnosc zabudowy

0.6

maksymalny udzial powierzchni zabudowy

30%

maksymalna wysokosc zabudowy

12.0 m

minimalny udzial powierzchni biologicznie czynnej

40%

geometria



plan

<https://www.gov.pl/zagospodarowanieprzestrzenne/app/AktPlanowaniaPrzestrzennego/PL.ZIPPZP.10417/141305-POG/1POG>

strefa planistyczna

PL.ZIPPZP.10417_141305-POG_1POG-356SZ_20260302T120820

identyfier

<https://www.gov.pl/zagospodarowanieprzestrzenne/app/StrefaPlanistyczna/PL.ZIPPZP.10417/141305-POG/1POG-356SZ/20260302T120820>

przestrzen nazw

PL.ZIPPZP.10417/141305-POG

lokalny id

1POG-356SZ

wersja id

20260302T120820

poczatek wersji obiektu

2026-03-02T12:08:20

nazwa

strefa wielofunkcyjna z zabudową zagrodową

oznaczenie

356SZ

symbol

SZ

obowiazuje od

2026-02-07

obowiazuje do

obecnie

status

w opracowaniu
<https://inspire.ec.europa.eu/codelist/ProcessStepGeneralValue/elaboration>

charakter ustalenia

ogólnie wiążące
<https://inspire.ec.europa.eu/codelist/RegulationNatureValue/generallyBinding>

profil podstawowy

teren zabudowy zagrodowej
teren produkcji w gospodarstwach rolnych
teren akwakultury i obsługi rybactwa
teren komunikacji
teren zieleni urządzonej
teren ogrodów działkowych
teren infrastruktury technicznej

maksymalna nadziemna intensywnosc zabudowy

0.6

maksymalny udzial powierzchni zabudowy

30%

maksymalna wysokosc zabudowy

12.0 m

minimalny udzial powierzchni biologicznie czynnej

40%

geometria



plan

<https://www.gov.pl/zagospodarowanieprzestrzenne/app/AktPlanowaniaPrzestrzennego/PL.ZIPPZP.10417/141305-POG/1POG>

strefa planistyczna

PL.ZIPPZP.10417_141305-POG_1POG-357SZ_20260302T120814

identyfier

<https://www.gov.pl/zagospodarowanieprzestrzenne/app/StrefaPlanistyczna/PL.ZIPPZP.10417/141305-POG/1POG-357SZ/20260302T120814>

przestrzen nazw

PL.ZIPPZP.10417/141305-POG

lokalny id

1POG-357SZ

wersja id

20260302T120814

poczatek wersji obiektu

2026-03-02T12:08:14

nazwa

strefa wielofunkcyjna z zabudową zagrodową

oznaczenie

357SZ

symbol

SZ

obowiazuje od

2026-02-07

obowiazuje do

obecnie

status

w opracowaniu
<https://inspire.ec.europa.eu/codelist/ProcessStepGeneralValue/elaboration>

charakter ustalenia

ogólnie wiążące
<https://inspire.ec.europa.eu/codelist/RegulationNatureValue/generallyBinding>

profil podstawowy

teren zabudowy zagrodowej
teren produkcji w gospodarstwach rolnych
teren akwakultury i obsługi rybactwa
teren komunikacji
teren zieleni urządzonej
teren ogrodów działkowych
teren infrastruktury technicznej

profil dodatkowy

teren usług

maksymalna nadziemna intensywnosc zabudowy

0.6

maksymalny udzial powierzchni zabudowy

30%

maksymalna wysokosc zabudowy

12.0 m

minimalny udzial powierzchni biologicznie czynnej

40%

geometria	
plan	https://www.gov.pl/zagospodarowanieprzestrzenne/app/AktPlanowaniaPrzestrzennego/PL.ZIPPZP.10417/141305-POG/1POG
strefa planistyczna	PL.ZIPPZP.10417_141305-POG_1POG-358SZ_20260302T120806
identyfier	https://www.gov.pl/zagospodarowanieprzestrzenne/app/StrefaPlanistyczna/PL.ZIPPZP.10417/141305-POG/1POG-358SZ/20260302T120806
przestrzen nazw	PL.ZIPPZP.10417/141305-POG
lokalny id	1POG-358SZ
wersja id	20260302T120806
poczatek wersji obiektu	2026-03-02T12:08:06
nazwa	strefa wielofunkcyjna z zabudową zagrodową
oznaczenie	358SZ
symbol	SZ
obowiazuje od	2026-02-07
obowiazuje do	obecnie
status	w opracowaniu https://inspire.ec.europa.eu/codelist/ProcessStepGeneralValue/elaboration
charakter ustalenia	ogólnie wiążące https://inspire.ec.europa.eu/codelist/RegulationNatureValue/generallyBinding
profil podstawowy	teren zabudowy zagrodowej teren produkcji w gospodarstwach rolnych teren akwakultury i obsługi rybactwa teren komunikacji teren zieleni urządzonej teren ogrodów działkowych teren infrastruktury technicznej
maksymalna nadziemna intensywnosc zabudowy	0.6
maksymalny udzial powierzchni zabudowy	30%
maksymalna wysokosc zabudowy	12.0 m
minimalny udzial powierzchni biologicznie czynnej	40%
geometria	



plan

<https://www.gov.pl/zagospodarowanieprzestrzenne/app/AktPlanowaniaPrzestrzennego/PL.ZIPPZP.10417/141305-POG/1POG>

strefa planistyczna

PL.ZIPPZP.10417_141305-POG_1POG-359SZ_20260302T120800

identyfier

<https://www.gov.pl/zagospodarowanieprzestrzenne/app/StrefaPlanistyczna/PL.ZIPPZP.10417/141305-POG/1POG-359SZ/20260302T120800>

przestrzen nazw

PL.ZIPPZP.10417/141305-POG

lokalny id

1POG-359SZ

wersja id

20260302T120800

poczatek wersji obiektu

2026-03-02T12:08

nazwa

strefa wielofunkcyjna z zabudową zagrodową

oznaczenie

359SZ

symbol

SZ

obowiazuje od

2026-02-07

obowiazuje do

obecnie

status

w opracowaniu
<https://inspire.ec.europa.eu/codelist/ProcessStepGeneralValue/elaboration>

charakter ustalenia

ogólnie wiążące
<https://inspire.ec.europa.eu/codelist/RegulationNatureValue/generallyBinding>

profil podstawowy

teren zabudowy zagrodowej
teren produkcji w gospodarstwach rolnych
teren akwakultury i obsługi rybactwa
teren komunikacji
teren zieleni urządzonej
teren ogrodów działkowych
teren infrastruktury technicznej

maksymalna nadziemna intensywnosc zabudowy

0.6

maksymalny udzial powierzchni zabudowy

40%

maksymalna wysokosc zabudowy

12.0 m

minimalny udzial powierzchni biologicznie czynnej

30%

geometria



plan	https://www.gov.pl/zagospodarowanieprzestrzenne/app/AktPlanowaniaPrzestrzennego/PL.ZIPPZP.10417/141305-POG/1POG
------	---

strefa planistyczna	PL.ZIPPZP.10417_141305-POG_1POG-360SZ_20260302T120751
---------------------	---

identyfier	https://www.gov.pl/zagospodarowanieprzestrzenne/app/StrefaPlanistyczna/PL.ZIPPZP.10417/141305-POG/1POG-360SZ/20260302T120751
------------	---

przestrzen nazw	PL.ZIPPZP.10417/141305-POG
-----------------	----------------------------

lokalny id	1POG-360SZ
------------	------------

wersja id	20260302T120751
-----------	-----------------

poczatek wersji obiektu	2026-03-02T12:07:51
-------------------------	---------------------

nazwa	strefa wielofunkcyjna z zabudową zagrodową
-------	--

oznaczenie	360SZ
------------	-------

symbol	SZ
--------	----

obowiazuje od	2026-02-07
---------------	------------

obowiazuje do	obecnie
---------------	---------

status	w opracowaniu https://inspire.ec.europa.eu/codelist/ProcessStepGeneralValue/elaboration
--------	--

charakter ustalenia	ogólnie wiążące https://inspire.ec.europa.eu/codelist/RegulationNatureValue/generallyBinding
---------------------	--

profil podstawowy	teren zabudowy zagrodowej teren produkcji w gospodarstwach rolnych teren akwakultury i obsługi rybactwa teren komunikacji teren zieleni urządzonej teren ogrodów działkowych teren infrastruktury technicznej
-------------------	---

maksymalna nadziemna intensywnosc zabudowy	0.6
--	-----

maksymalny udzial powierzchni zabudowy	30%
--	-----

maksymalna wysokosc zabudowy	12.0 m
------------------------------	--------

minimalny udzial powierzchni biologicznie czynnej	40%
---	-----

geometria	
-----------	--



plan

<https://www.gov.pl/zagospodarowanieprzestrzenne/app/AktPlanowaniaPrzestrzennego/PL.ZIPPZP.10417/141305-POG/1POG>

strefa planistyczna

PL.ZIPPZP.10417_141305-POG_1POG-361SZ_20260302T120745

identyfier

<https://www.gov.pl/zagospodarowanieprzestrzenne/app/StrefaPlanistyczna/PL.ZIPPZP.10417/141305-POG/1POG-361SZ/20260302T120745>

przestrzen nazw

PL.ZIPPZP.10417/141305-POG

lokalny id

1POG-361SZ

wersja id

20260302T120745

poczatek wersji obiektu

2026-03-02T12:07:45

nazwa

strefa wielofunkcyjna z zabudową zagrodową

oznaczenie

361SZ

symbol

SZ

obowiazuje od

2026-02-07

obowiazuje do

obecnie

status

w opracowaniu
<https://inspire.ec.europa.eu/codelist/ProcessStepGeneralValue/elaboration>

charakter ustalenia

ogólnie wiążące
<https://inspire.ec.europa.eu/codelist/RegulationNatureValue/generallyBinding>

profil podstawowy

teren zabudowy zagrodowej
teren produkcji w gospodarstwach rolnych
teren akwakultury i obsługi rybactwa
teren komunikacji
teren zieleni urządzonej
teren ogrodów działkowych
teren infrastruktury technicznej

maksymalna nadziemna intensywnosc zabudowy

0.6

maksymalny udzial powierzchni zabudowy

30%

maksymalna wysokosc zabudowy

12.0 m

minimalny udzial powierzchni biologicznie czynnej

40%

geometria



plan

<https://www.gov.pl/zagospodarowanieprzestrzenne/app/AktPlanowaniaPrzestrzennego/PL.ZIPPZP.10417/141305-POG/1POG>

strefa planistyczna

PL.ZIPPZP.10417_141305-POG_1POG-362SZ_20260302T120738

identyfier

<https://www.gov.pl/zagospodarowanieprzestrzenne/app/StrefaPlanistyczna/PL.ZIPPZP.10417/141305-POG/1POG-362SZ/20260302T120738>

przestrzen nazw

PL.ZIPPZP.10417/141305-POG

lokalny id

1POG-362SZ

wersja id

20260302T120738

poczatek wersji obiektu

2026-03-02T12:07:38

nazwa

strefa wielofunkcyjna z zabudową zagrodową

oznaczenie

362SZ

symbol

SZ

obowiazuje od

2026-02-14

obowiazuje do

obecnie

status

w opracowaniu
<https://inspire.ec.europa.eu/codelist/ProcessStepGeneralValue/elaboration>

charakter ustalenia

ogólnie wiążące
<https://inspire.ec.europa.eu/codelist/RegulationNatureValue/generallyBinding>

profil podstawowy

teren zabudowy zagrodowej
teren produkcji w gospodarstwach rolnych
teren akwakultury i obsługi rybactwa
teren komunikacji
teren zieleni urządzonej
teren ogrodów działkowych
teren infrastruktury technicznej

profil dodatkowy

teren usług

maksymalna nadziemna intensywnosc zabudowy

0.6

maksymalny udzial powierzchni zabudowy

30%

maksymalna wysokosc zabudowy

12.0 m

minimalny udzial powierzchni biologicznie czynnej

40%

geometria



plan

<https://www.gov.pl/zagospodarowanieprzestrzenne/app/AktPlanowaniaPrzestrzennego/PL.ZIPPZP.10417/141305-POG/1POG>

strefa planistyczna

PL.ZIPPZP.10417_141305-POG_1POG-363SZ_20260302T120734

identyfikator

<https://www.gov.pl/zagospodarowanieprzestrzenne/app/StrefaPlanistyczna/PL.ZIPPZP.10417/141305-POG/1POG-363SZ/20260302T120734>

przestrzeń nazw

PL.ZIPPZP.10417/141305-POG

lokalny id

1POG-363SZ

wersja id

20260302T120734

początek wersji obiektu

2026-03-02T12:07:34

nazwa

strefa wielofunkcyjna z zabudową zagrodową

oznaczenie

363SZ

symbol

SZ

obowiązuje od

2026-02-07

obowiązuje do

obecnie

status

w opracowaniu
<https://inspire.ec.europa.eu/codelist/ProcessStepGeneralValue/elaboration>

charakter ustalenia

ogólnie wiążące
<https://inspire.ec.europa.eu/codelist/RegulationNatureValue/generallyBinding>

profil podstawowy

teren zabudowy zagrodowej
teren produkcji w gospodarstwach rolnych
teren akwakultury i obsługi rybactwa
teren komunikacji
teren zieleni urządzonej
teren ogrodów działkowych
teren infrastruktury technicznej

profil dodatkowy

teren usług

maksymalna nadziemna intensywność zabudowy

0.6

maksymalny udział powierzchni zabudowy

30%

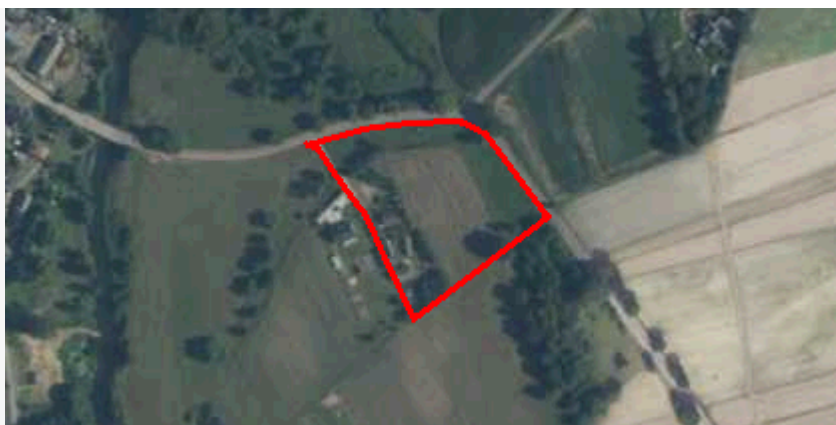
maksymalna wysokość zabudowy

12.0 m

minimalny udział powierzchni biologicznie czynnej

40%

geometria



plan

<https://www.gov.pl/zagospodarowanieprzestrzenne/app/AktPlanowaniaPrzestrzennego/PL.ZIPPZP.10417/141305-POG/1POG>

strefa planistyczna

PL.ZIPPZP.10417_141305-POG_1POG-364SZ_20260302T120725

identyfier

<https://www.gov.pl/zagospodarowanieprzestrzenne/app/StrefaPlanistyczna/PL.ZIPPZP.10417/141305-POG/1POG-364SZ/20260302T120725>

przestrzen nazw

PL.ZIPPZP.10417/141305-POG

lokalny id

1POG-364SZ

wersja id

20260302T120725

początek wersji obiektu

2026-03-02T12:07:25

nazwa

strefa wielofunkcyjna z zabudową zagrodową

oznaczenie

364SZ

symbol

SZ

obowiązuje od

2026-02-14

obowiązuje do

obecnie

status

w opracowaniu
<https://inspire.ec.europa.eu/codelist/ProcessStepGeneralValue/elaboration>

charakter ustalenia

ogólnie wiążące
<https://inspire.ec.europa.eu/codelist/RegulationNatureValue/generallyBinding>

profil podstawowy

teren zabudowy zagrodowej
teren produkcji w gospodarstwach rolnych
teren akwakultury i obsługi rybactwa
teren komunikacji
teren zieleni urządzonej
teren ogrodów działkowych
teren infrastruktury technicznej

profil dodatkowy

teren usług

maksymalna nadziemna intensywność zabudowy

0.6

maksymalny udział powierzchni zabudowy

40%

maksymalna wysokość zabudowy

12.0 m

minimalny udział powierzchni biologicznie czynnej

30%

geometria



plan

<https://www.gov.pl/zagospodarowanieprzestrzenne/app/AktPlanowaniaPrzestrzennego/PL.ZIPPZP.10417/141305-POG/1POG>

strefa planistyczna

PL.ZIPPZP.10417_141305-POG_1POG-365SZ_20260302T120720

identyfier

<https://www.gov.pl/zagospodarowanieprzestrzenne/app/StrefaPlanistyczna/PL.ZIPPZP.10417/141305-POG/1POG-365SZ/20260302T120720>

przestrzen nazw

PL.ZIPPZP.10417/141305-POG

lokalny id

1POG-365SZ

wersja id

20260302T120720

początek wersji obiektu

2026-03-02T12:07:20

nazwa

strefa wielofunkcyjna z zabudową zagrodową

oznaczenie

365SZ

symbol

SZ

obowiązuje od

2026-02-07

obowiązuje do

obecnie

status

w opracowaniu
<https://inspire.ec.europa.eu/codelist/ProcessStepGeneralValue/elaboration>

charakter ustalenia

ogólnie wiążące
<https://inspire.ec.europa.eu/codelist/RegulationNatureValue/generallyBinding>

profil podstawowy

teren zabudowy zagrodowej
teren produkcji w gospodarstwach rolnych
teren akwakultury i obsługi rybactwa
teren komunikacji
teren zieleni urządzonej
teren ogrodów działkowych
teren infrastruktury technicznej

profil dodatkowy

teren usług

maksymalna nadziemna
intensywność zabudowy

0.6

maksymalny udział powierzchni
zabudowy

40%

maksymalna wysokość zabudowy

12.0 m

minimalny udział powierzchni
biologicznie czynnej

30%

geometria



plan

<https://www.gov.pl/zagospodarowanieprzestrzenne/app/AktPlanowaniaPrzestrzennego/PL.ZIPPZP.10417/141305-POG/1POG>

strefa planistyczna

PL.ZIPPZP.10417_141305-POG_1POG-366SZ_20260302T120711

identyfier

<https://www.gov.pl/zagospodarowanieprzestrzenne/app/StrefaPlanistyczna/PL.ZIPPZP.10417/141305-POG/1POG-366SZ/20260302T120711>

przestrzen nazw

PL.ZIPPZP.10417/141305-POG

lokalny id

1POG-366SZ

wersja id

20260302T120711

początek wersji obiektu

2026-03-02T12:07:11

nazwa

strefa wielofunkcyjna z zabudową zagrodową

oznaczenie

366SZ

symbol

SZ

obowiązuje od

2026-02-07

obowiązuje do

obecnie

status

w opracowaniu
<https://inspire.ec.europa.eu/codelist/ProcessStepGeneralValue/elaboration>

charakter ustalenia

ogólnie wiążące
<https://inspire.ec.europa.eu/codelist/RegulationNatureValue/generallyBinding>

profil podstawowy

teren zabudowy zagrodowej
teren produkcji w gospodarstwach rolnych
teren akwakultury i obsługi rybactwa
teren komunikacji
teren zieleni urządzonej
teren ogrodów działkowych
teren infrastruktury technicznej

profil dodatkowy

teren usług

maksymalna nadziemna
intensywność zabudowy

0.6

maksymalny udział powierzchni
zabudowy

30%

maksymalna wysokość zabudowy

12.0 m

minimalny udział powierzchni
biologicznie czynnej

40%

geometria



plan

<https://www.gov.pl/zagospodarowanieprzestrzenne/app/AktPlanowaniaPrzestrzennego/PL.ZIPPZP.10417/141305-POG/1POG>

strefa planistyczna

PL.ZIPPZP.10417_141305-POG_1POG-367SZ_20260302T120706

identyfier

<https://www.gov.pl/zagospodarowanieprzestrzenne/app/StrefaPlanistyczna/PL.ZIPPZP.10417/141305-POG/1POG-367SZ/20260302T120706>

przestrzen nazw

PL.ZIPPZP.10417/141305-POG

lokalny id

1POG-367SZ

wersja id

20260302T120706

początek wersji obiektu

2026-03-02T12:07:06

nazwa

strefa wielofunkcyjna z zabudową zagrodową

oznaczenie

367SZ

symbol

SZ

obowiązuje od

2026-02-07

obowiązuje do

obecnie

status

w opracowaniu
<https://inspire.ec.europa.eu/codelist/ProcessStepGeneralValue/elaboration>

charakter ustalenia

ogólnie wiążące
<https://inspire.ec.europa.eu/codelist/RegulationNatureValue/generallyBinding>

profil podstawowy

teren zabudowy zagrodowej
teren produkcji w gospodarstwach rolnych
teren akwakultury i obsługi rybactwa
teren komunikacji
teren zieleni urządzonej
teren ogrodów działkowych
teren infrastruktury technicznej

profil dodatkowy

teren usług

maksymalna nadziemna intensywność zabudowy

0.6

maksymalny udział powierzchni zabudowy

40%

maksymalna wysokość zabudowy

10.0 m

minimalny udział powierzchni biologicznie czynnej

30%

geometria



plan

<https://www.gov.pl/zagospodarowanieprzestrzenne/app/AktPlanowaniaPrzestrzennego/PL.ZIPPZP.10417/141305-POG/1POG>

strefa planistyczna

PL.ZIPPZP.10417_141305-POG_1POG-368SZ_20260302T120700

identyfier

<https://www.gov.pl/zagospodarowanieprzestrzenne/app/StrefaPlanistyczna/PL.ZIPPZP.10417/141305-POG/1POG-368SZ/20260302T120700>

przestrzen nazw

PL.ZIPPZP.10417/141305-POG

lokalny id

1POG-368SZ

wersja id

20260302T120700

początek wersji obiektu

2026-03-02T12:07

nazwa

strefa wielofunkcyjna z zabudową zagrodową

oznaczenie

368SZ

symbol

SZ

obowiązuje od

2026-02-07

obowiązuje do

obecnie

status

w opracowaniu
<https://inspire.ec.europa.eu/codelist/ProcessStepGeneralValue/elaboration>

charakter ustalenia

ogólnie wiążące
<https://inspire.ec.europa.eu/codelist/RegulationNatureValue/generallyBinding>

profil podstawowy

teren zabudowy zagrodowej
teren produkcji w gospodarstwach rolnych
teren akwakultury i obsługi rybactwa
teren komunikacji
teren zieleni urządzonej
teren ogrodów działkowych
teren infrastruktury technicznej

profil dodatkowy

teren usług

maksymalna nadziemna intensywność zabudowy

0.6

maksymalny udział powierzchni zabudowy

30%

maksymalna wysokość zabudowy

12.0 m

minimalny udział powierzchni biologicznie czynnej

40%

geometria



plan

<https://www.gov.pl/zagospodarowanieprzestrzenne/app/AktPlanowaniaPrzestrzennego/PL.ZIPPZP.10417/141305-POG/1POG>

strefa planistyczna

PL.ZIPPZP.10417_141305-POG_1POG-369SZ_20260302T120654

identyfier

<https://www.gov.pl/zagospodarowanieprzestrzenne/app/StrefaPlanistyczna/PL.ZIPPZP.10417/141305-POG/1POG-369SZ/20260302T120654>

przestrzen nazw

PL.ZIPPZP.10417/141305-POG

lokalny id

1POG-369SZ

wersja id

20260302T120654

początek wersji obiektu

2026-03-02T12:06:54

nazwa

strefa wielofunkcyjna z zabudową zagrodową

oznaczenie

369SZ

symbol

SZ

obowiązuje od

2026-02-07

obowiązuje do

obecnie

status

w opracowaniu
<https://inspire.ec.europa.eu/codelist/ProcessStepGeneralValue/elaboration>

charakter ustalenia

ogólnie wiążące
<https://inspire.ec.europa.eu/codelist/RegulationNatureValue/generallyBinding>

profil podstawowy

teren zabudowy zagrodowej
teren produkcji w gospodarstwach rolnych
teren akwakultury i obsługi rybactwa
teren komunikacji
teren zieleni urządzonej
teren ogrodów działkowych
teren infrastruktury technicznej

profil dodatkowy

teren usług

maksymalna nadziemna
intensywność zabudowy

0.6

maksymalny udział powierzchni
zabudowy

30%

maksymalna wysokość zabudowy

12.0 m

minimalny udział powierzchni
biologicznie czynnej

40%

geometria	
plan	https://www.gov.pl/zagospodarowanieprzestrzenne/app/AktPlanowaniaPrzestrzennego/PL.ZIPPZP.10417/141305-POG/1POG
strefa planistyczna	PL.ZIPPZP.10417_141305-POG_1POG-370SZ_20260302T120646
identyfier	https://www.gov.pl/zagospodarowanieprzestrzenne/app/StrefaPlanistyczna/PL.ZIPPZP.10417/141305-POG/1POG-370SZ/20260302T120646
przestrzen nazw	PL.ZIPPZP.10417/141305-POG
lokalny id	1POG-370SZ
wersja id	20260302T120646
poczatek wersji obiektu	2026-03-02T12:06:46
nazwa	strefa wielofunkcyjna z zabudową zagrodową
oznaczenie	370SZ
symbol	SZ
obowiazuje od	2026-02-07
obowiazuje do	obecnie
status	w opracowaniu https://inspire.ec.europa.eu/codelist/ProcessStepGeneralValue/elaboration
charakter ustalenia	ogólnie wiążące https://inspire.ec.europa.eu/codelist/RegulationNatureValue/generallyBinding
profil podstawowy	teren zabudowy zagrodowej teren produkcji w gospodarstwach rolnych teren akwakultury i obsługi rybactwa teren komunikacji teren zieleni urządzonej teren ogrodów działkowych teren infrastruktury technicznej
maksymalna nadziemna intensywnosc zabudowy	0.6
maksymalny udzial powierzchni zabudowy	30%
maksymalna wysokosc zabudowy	12.0 m
minimalny udzial powierzchni biologicznie czynnej	40%
geometria	



plan

<https://www.gov.pl/zagospodarowanieprzestrzenne/app/AktPlanowaniaPrzestrzennego/PL.ZIPPZP.10417/141305-POG/1POG>

strefa planistyczna

PL.ZIPPZP.10417_141305-POG_1POG-371SZ_20260302T120642

identyfier

<https://www.gov.pl/zagospodarowanieprzestrzenne/app/StrefaPlanistyczna/PL.ZIPPZP.10417/141305-POG/1POG-371SZ/20260302T120642>

przestrzen nazw

PL.ZIPPZP.10417/141305-POG

lokalny id

1POG-371SZ

wersja id

20260302T120642

poczatek wersji obiektu

2026-03-02T12:06:42

nazwa

strefa wielofunkcyjna z zabudową zagrodową

oznaczenie

371SZ

symbol

SZ

obowiazuje od

2026-02-07

obowiazuje do

obecnie

status

w opracowaniu
<https://inspire.ec.europa.eu/codelist/ProcessStepGeneralValue/elaboration>

charakter ustalenia

ogólnie wiążące
<https://inspire.ec.europa.eu/codelist/RegulationNatureValue/generallyBinding>

profil podstawowy

teren zabudowy zagrodowej
teren produkcji w gospodarstwach rolnych
teren akwakultury i obsługi rybactwa
teren komunikacji
teren zieleni urządzonej
teren ogrodów działkowych
teren infrastruktury technicznej

maksymalna nadziemna intensywnosc zabudowy

0.6

maksymalny udzial powierzchni zabudowy

30%

maksymalna wysokosc zabudowy

12.0 m

minimalny udzial powierzchni biologicznie czynnej

40%

geometria



plan

<https://www.gov.pl/zagospodarowanieprzestrzenne/app/AktPlanowaniaPrzestrzennego/PL.ZIPPZP.10417/141305-POG/1POG>

strefa planistyczna

PL.ZIPPZP.10417_141305-POG_1POG-372SZ_20260302T120617

identyfier

<https://www.gov.pl/zagospodarowanieprzestrzenne/app/StrefaPlanistyczna/PL.ZIPPZP.10417/141305-POG/1POG-372SZ/20260302T120617>

przestrzen nazw

PL.ZIPPZP.10417/141305-POG

lokalny id

1POG-372SZ

wersja id

20260302T120617

początek wersji obiektu

2026-03-02T12:06:17

nazwa

strefa wielofunkcyjna z zabudową zagrodową

oznaczenie

372SZ

symbol

SZ

obowiązuje od

2026-02-07

obowiązuje do

obecnie

status

w opracowaniu
<https://inspire.ec.europa.eu/codelist/ProcessStepGeneralValue/elaboration>

charakter ustalenia

ogólnie wiążące
<https://inspire.ec.europa.eu/codelist/RegulationNatureValue/generallyBinding>

profil podstawowy

teren zabudowy zagrodowej
teren produkcji w gospodarstwach rolnych
teren akwakultury i obsługi rybactwa
teren komunikacji
teren zieleni urządzonej
teren ogrodów działkowych
teren infrastruktury technicznej

maksymalna nadziemna intensywność zabudowy

0.6

maksymalny udział powierzchni zabudowy

30%

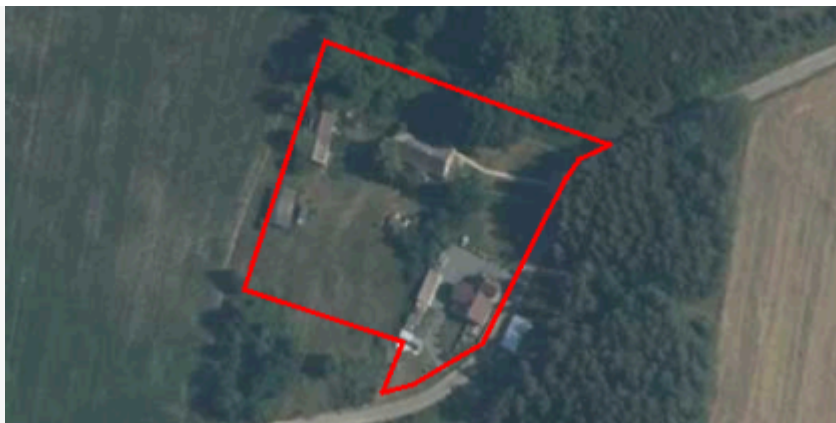
maksymalna wysokość zabudowy

12.0 m

minimalny udział powierzchni biologicznie czynnej

40%

geometria



plan

<https://www.gov.pl/zagospodarowanieprzestrzenne/app/AktPlanowaniaPrzestrzennego/PL.ZIPPZP.10417/141305-POG/1POG>

strefa planistyczna

PL.ZIPPZP.10417_141305-POG_1POG-373SZ_20260302T120611

identyfier

<https://www.gov.pl/zagospodarowanieprzestrzenne/app/StrefaPlanistyczna/PL.ZIPPZP.10417/141305-POG/1POG-373SZ/20260302T120611>

przestrzen nazw

PL.ZIPPZP.10417/141305-POG

lokalny id

1POG-373SZ

wersja id

20260302T120611

poczatek wersji obiektu

2026-03-02T12:06:11

nazwa

strefa wielofunkcyjna z zabudową zagrodową

oznaczenie

373SZ

symbol

SZ

obowiazuje od

2026-02-07

obowiazuje do

obecnie

status

w opracowaniu
<https://inspire.ec.europa.eu/codelist/ProcessStepGeneralValue/elaboration>

charakter ustalenia

ogólnie wiążące
<https://inspire.ec.europa.eu/codelist/RegulationNatureValue/generallyBinding>

profil podstawowy

teren zabudowy zagrodowej
teren produkcji w gospodarstwach rolnych
teren akwakultury i obsługi rybactwa
teren komunikacji
teren zieleni urządzonej
teren ogrodów działkowych
teren infrastruktury technicznej

maksymalna nadziemna intensywnosc zabudowy

0.6

maksymalny udzial powierzchni zabudowy

30%

maksymalna wysokosc zabudowy

12.0 m

minimalny udzial powierzchni biologicznie czynnej

40%

geometria



plan

<https://www.gov.pl/zagospodarowanieprzestrzenne/app/AktPlanowaniaPrzestrzennego/PL.ZIPPZP.10417/141305-POG/1POG>

strefa planistyczna

PL.ZIPPZP.10417_141305-POG_1POG-374SZ_20260302T120604

identyfier

<https://www.gov.pl/zagospodarowanieprzestrzenne/app/StrefaPlanistyczna/PL.ZIPPZP.10417/141305-POG/1POG-374SZ/20260302T120604>

przestrzen nazw

PL.ZIPPZP.10417/141305-POG

lokalny id

1POG-374SZ

wersja id

20260302T120604

poczatek wersji obiektu

2026-03-02T12:06:04

nazwa

strefa wielofunkcyjna z zabudową zagrodową

oznaczenie

374SZ

symbol

SZ

obowiazuje od

2026-02-07

obowiazuje do

obecnie

status

w opracowaniu
<https://inspire.ec.europa.eu/codelist/ProcessStepGeneralValue/elaboration>

charakter ustalenia

ogólnie wiążące
<https://inspire.ec.europa.eu/codelist/RegulationNatureValue/generallyBinding>

profil podstawowy

teren zabudowy zagrodowej
teren produkcji w gospodarstwach rolnych
teren akwakultury i obsługi rybactwa
teren komunikacji
teren zieleni urządzonej
teren ogrodów działkowych
teren infrastruktury technicznej

profil dodatkowy

teren usług

maksymalna nadziemna intensywnosc zabudowy

0.6

maksymalny udzial powierzchni zabudowy

40%


maksymalna wysokosc zabudowy

12.0 m

minimalny udzial powierzchni biologicznie czynnej

30%

geometria



plan

<https://www.gov.pl/zagospodarowanieprzestrzenne/app/AktPlanowaniaPrzestrzennego/PL.ZIPPZP.10417/141305-POG/1POG>

strefa planistyczna

PL.ZIPPZP.10417_141305-POG_1POG-375SZ_20260302T120548

identyfier

<https://www.gov.pl/zagospodarowanieprzestrzenne/app/StrefaPlanistyczna/PL.ZIPPZP.10417/141305-POG/1POG-375SZ/20260302T120548>

przestrzen nazw

PL.ZIPPZP.10417/141305-POG

lokalny id

1POG-375SZ

wersja id

20260302T120548

początek wersji obiektu

2026-03-02T12:05:48

nazwa

strefa wielofunkcyjna z zabudową zagrodową

oznaczenie

375SZ

symbol

SZ

obowiązuje od

2026-02-07

obowiązuje do

obecnie

status

w opracowaniu
<https://inspire.ec.europa.eu/codelist/ProcessStepGeneralValue/elaboration>

charakter ustalenia

ogólnie wiążące
<https://inspire.ec.europa.eu/codelist/RegulationNatureValue/generallyBinding>

profil podstawowy

teren zabudowy zagrodowej
teren produkcji w gospodarstwach rolnych
teren akwakultury i obsługi rybactwa
teren komunikacji
teren zieleni urządzonej
teren ogrodów działkowych
teren infrastruktury technicznej

maksymalna nadziemna intensywność zabudowy

0.6

maksymalny udział powierzchni zabudowy

30%

maksymalna wysokość zabudowy

12.0 m

minimalny udział powierzchni biologicznie czynnej

40%

geometria



plan

<https://www.gov.pl/zagospodarowanieprzestrzenne/app/AktPlanowaniaPrzestrzennego/PL.ZIPPZP.10417/141305-POG/1POG>

strefa planistyczna

PL.ZIPPZP.10417_141305-POG_1POG-376SZ_20260302T120542

identyfier

<https://www.gov.pl/zagospodarowanieprzestrzenne/app/StrefaPlanistyczna/PL.ZIPPZP.10417/141305-POG/1POG-376SZ/20260302T120542>

przestrzen nazw

PL.ZIPPZP.10417/141305-POG

lokalny id

1POG-376SZ

wersja id

20260302T120542

poczatek wersji obiektu

2026-03-02T12:05:42

nazwa

strefa wielofunkcyjna z zabudową zagrodową

oznaczenie

376SZ

symbol

SZ

obowiazuje od

2026-02-14

obowiazuje do

obecnie

status

w opracowaniu
<https://inspire.ec.europa.eu/codelist/ProcessStepGeneralValue/elaboration>

charakter ustalenia

ogólnie wiążące
<https://inspire.ec.europa.eu/codelist/RegulationNatureValue/generallyBinding>

profil podstawowy

teren zabudowy zagrodowej
teren produkcji w gospodarstwach rolnych
teren akwakultury i obsługi rybactwa
teren komunikacji
teren zieleni urządzonej
teren ogrodów działkowych
teren infrastruktury technicznej

maksymalna nadziemna intensywnosc zabudowy

0.6

maksymalny udzial powierzchni zabudowy

30%

maksymalna wysokosc zabudowy

12.0 m

minimalny udzial powierzchni biologicznie czynnej

40%

geometria



plan

<https://www.gov.pl/zagospodarowanieprzestrzenne/app/AktPlanowaniaPrzestrzennego/PL.ZIPPZP.10417/141305-POG/1POG>

strefa planistyczna

PL.ZIPPZP.10417_141305-POG_1POG-377SZ_20260302T120535

identyfier

<https://www.gov.pl/zagospodarowanieprzestrzenne/app/StrefaPlanistyczna/PL.ZIPPZP.10417/141305-POG/1POG-377SZ/20260302T120535>

przestrzen nazw

PL.ZIPPZP.10417/141305-POG

lokalny id

1POG-377SZ

wersja id

20260302T120535

poczatek wersji obiektu

2026-03-02T12:05:35

nazwa

strefa wielofunkcyjna z zabudową zagrodową

oznaczenie

377SZ

symbol

SZ

obowiazuje od

2026-02-14

obowiazuje do

obecnie

status

w opracowaniu
<https://inspire.ec.europa.eu/codelist/ProcessStepGeneralValue/elaboration>

charakter ustalenia

ogólnie wiążące
<https://inspire.ec.europa.eu/codelist/RegulationNatureValue/generallyBinding>

profil podstawowy

teren zabudowy zagrodowej
 teren produkcji w gospodarstwach rolnych
 teren akwakultury i obsługi rybactwa
 teren komunikacji
 teren zieleni urządzonej
 teren ogrodów działkowych
 teren infrastruktury technicznej

maksymalna nadziemna intensywnosc zabudowy

0.6

maksymalny udzial powierzchni zabudowy

30%

maksymalna wysokosc zabudowy

12.0 m

minimalny udzial powierzchni biologicznie czynnej

40%

geometria



plan <https://www.gov.pl/zagospodarowanieprzestrzenne/app/AktPlanowaniaPrzestrzennego/PL.ZIPPZP.10417/141305-POG/1POG>

strefa planistyczna PL.ZIPPZP.10417_141305-POG_1POG-378SZ_20260302T120523

identfier <https://www.gov.pl/zagospodarowanieprzestrzenne/app/StrefaPlanistyczna/PL.ZIPPZP.10417/141305-POG/1POG-378SZ/20260302T120523>

przestrzen nazw PL.ZIPPZP.10417/141305-POG

lokalny id 1POG-378SZ

wersja id 20260302T120523

poczatek wersji obiektu 2026-03-02T12:05:23

nazwa strefa wielofunkcyjna z zabudową zagrodową

oznaczenie 378SZ

symbol SZ

obowiazuje od 2026-02-07

obowiazuje do obecnie

status w opracowaniu
<https://inspire.ec.europa.eu/codelist/ProcessStepGeneralValue/elaboration>

charakter ustalenia ogólnie wiążące
<https://inspire.ec.europa.eu/codelist/RegulationNatureValue/generallyBinding>

profil podstawowy teren zabudowy zagrodowej
teren produkcji w gospodarstwach rolnych
teren akwakultury i obsługi rybactwa
teren komunikacji
teren zieleni urządzonej
teren ogrodów działkowych
teren infrastruktury technicznej

maksymalna nadziemna intensywnosc zabudowy 0.6

maksymalny udzial powierzchni zabudowy 30%

maksymalna wysokosc zabudowy 12.0 m

minimalny udzial powierzchni biologicznie czynnej 40%

geometria



plan	https://www.gov.pl/zagospodarowanieprzestrzenne/app/AktPlanowaniaPrzestrzennego/PL.ZIPPZP.10417/141305-POG/1POG
------	---

strefa planistyczna	PL.ZIPPZP.10417_141305-POG_1POG-379SZ_20260302T120446
---------------------	---

identifier	https://www.gov.pl/zagospodarowanieprzestrzenne/app/StrefaPlanistyczna/PL.ZIPPZP.10417/141305-POG/1POG-379SZ/20260302T120446
------------	---

przestrzen nazw	PL.ZIPPZP.10417/141305-POG
-----------------	----------------------------

lokalny id	1POG-379SZ
------------	------------

wersja id	20260302T120446
-----------	-----------------

poczatek wersji obiektu	2026-03-02T12:04:46
-------------------------	---------------------

nazwa	strefa wielofunkcyjna z zabudową zagrodową
-------	--

oznaczenie	379SZ
------------	-------

symbol	SZ
--------	----

obowiazuje od	2026-02-14
---------------	------------

obowiazuje do	obecnie
---------------	---------

status	w opracowaniu https://inspire.ec.europa.eu/codelist/ProcessStepGeneralValue/elaboration
--------	--

charakter ustalenia	ogólnie wiążące https://inspire.ec.europa.eu/codelist/RegulationNatureValue/generallyBinding
---------------------	--

profil podstawowy	teren zabudowy zagrodowej teren produkcji w gospodarstwach rolnych teren akwakultury i obsługi rybactwa teren komunikacji teren zieleni urządzonej teren ogrodów działkowych teren infrastruktury technicznej
-------------------	---

maksymalna nadziemna intensywnosc zabudowy	0.6
--	-----

maksymalny udzial powierzchni zabudowy	30%
--	-----

maksymalna wysokosc zabudowy	12.0 m
------------------------------	--------

minimalny udzial powierzchni biologicznie czynnej	40%
---	-----

geometria	
-----------	--



plan

<https://www.gov.pl/zagospodarowanieprzestrzenne/app/AktPlanowaniaPrzestrzennego/PL.ZIPPZP.10417/141305-POG/1POG>

strefa planistyczna

PL.ZIPPZP.10417_141305-POG_1POG-380SZ_20260302T120506

identyfier

<https://www.gov.pl/zagospodarowanieprzestrzenne/app/StrefaPlanistyczna/PL.ZIPPZP.10417/141305-POG/1POG-380SZ/20260302T120506>

przestrzen nazw

PL.ZIPPZP.10417/141305-POG

lokalny id

1POG-380SZ

wersja id

20260302T120506

poczatek wersji obiektu

2026-03-02T12:05:06

nazwa

strefa wielofunkcyjna z zabudową zagrodową

oznaczenie

380SZ

symbol

SZ

obowiazuje od

2026-02-07

obowiazuje do

obecnie

status

w opracowaniu
<https://inspire.ec.europa.eu/codelist/ProcessStepGeneralValue/elaboration>

charakter ustalenia

ogólnie wiążące
<https://inspire.ec.europa.eu/codelist/RegulationNatureValue/generallyBinding>

profil podstawowy

teren zabudowy zagrodowej
teren produkcji w gospodarstwach rolnych
teren akwakultury i obsługi rybactwa
teren komunikacji
teren zieleni urządzonej
teren ogrodów działkowych
teren infrastruktury technicznej

profil dodatkowy

teren usług

maksymalna nadziemna intensywnosc zabudowy

0.6

maksymalny udzial powierzchni zabudowy

30%

maksymalna wysokosc zabudowy

12.0 m

minimalny udzial powierzchni biologicznie czynnej

40%

geometria	
plan	https://www.gov.pl/zagospodarowanieprzestrzenne/app/AktPlanowaniaPrzestrzennego/PL.ZIPPZP.10417/141305-POG/1POG
strefa planistyczna	PL.ZIPPZP.10417_141305-POG_1POG-381SZ_20260302T120434
identyfier	https://www.gov.pl/zagospodarowanieprzestrzenne/app/StrefaPlanistyczna/PL.ZIPPZP.10417/141305-POG/1POG-381SZ/20260302T120434
przestrzen nazw	PL.ZIPPZP.10417/141305-POG
lokalny id	1POG-381SZ
wersja id	20260302T120434
poczatek wersji obiektu	2026-03-02T12:04:34
nazwa	strefa wielofunkcyjna z zabudową zagrodową
oznaczenie	381SZ
symbol	SZ
obowiazuje od	2026-02-07
obowiazuje do	obecnie
status	w opracowaniu https://inspire.ec.europa.eu/codelist/ProcessStepGeneralValue/elaboration
charakter ustalenia	ogólnie wiążące https://inspire.ec.europa.eu/codelist/RegulationNatureValue/generallyBinding
profil podstawowy	teren zabudowy zagrodowej teren produkcji w gospodarstwach rolnych teren akwakultury i obsługi rybactwa teren komunikacji teren zieleni urządzonej teren ogrodów działkowych teren infrastruktury technicznej
maksymalna nadziemna intensywnosc zabudowy	0.6
maksymalny udzial powierzchni zabudowy	30%
maksymalna wysokosc zabudowy	12.0 m
minimalny udzial powierzchni biologicznie czynnej	40%
geometria	



plan

<https://www.gov.pl/zagospodarowanieprzestrzenne/app/AktPlanowaniaPrzestrzennego/PL.ZIPPZP.10417/141305-POG/1POG>

strefa planistyczna

PL.ZIPPZP.10417_141305-POG_1POG-382SZ_20260302T120420

identfier

<https://www.gov.pl/zagospodarowanieprzestrzenne/app/StrefaPlanistyczna/PL.ZIPPZP.10417/141305-POG/1POG-382SZ/20260302T120420>

przestrzen nazw

PL.ZIPPZP.10417/141305-POG

lokalny id

1POG-382SZ

wersja id

20260302T120420

poczatek wersji obiektu

2026-03-02T12:04:20

nazwa

strefa wielofunkcyjna z zabudową zagrodową

oznaczenie

382SZ

symbol

SZ

obowiazuje od

2026-02-07

obowiazuje do

obecnie

status

w opracowaniu
<https://inspire.ec.europa.eu/codelist/ProcessStepGeneralValue/elaboration>

charakter ustalenia

ogólnie wiążące
<https://inspire.ec.europa.eu/codelist/RegulationNatureValue/generallyBinding>

profil podstawowy

teren zabudowy zagrodowej
 teren produkcji w gospodarstwach rolnych
 teren akwakultury i obsługi rybactwa
 teren komunikacji
 teren zieleni urządzonej
 teren ogrodów działkowych
 teren infrastruktury technicznej

profil dodatkowy

teren usług

maksymalna nadziemna intensywnosc zabudowy

0.6

maksymalny udzial powierzchni zabudowy

30%

maksymalna wysokosc zabudowy

12.0 m

minimalny udzial powierzchni biologicznie czynnej

40%

geometria



plan

<https://www.gov.pl/zagospodarowanieprzestrzenne/app/AktPlanowaniaPrzestrzennego/PL.ZIPPZP.10417/141305-POG/1POG>

strefa planistyczna

PL.ZIPPZP.10417_141305-POG_1POG-383SZ_20260302T120405

identyfier

<https://www.gov.pl/zagospodarowanieprzestrzenne/app/StrefaPlanistyczna/PL.ZIPPZP.10417/141305-POG/1POG-383SZ/20260302T120405>

przestrzen nazw

PL.ZIPPZP.10417/141305-POG

lokalny id

1POG-383SZ

wersja id

20260302T120405

początek wersji obiektu

2026-03-02T12:04:05

nazwa

strefa wielofunkcyjna z zabudową zagrodową

oznaczenie

383SZ

symbol

SZ

obowiązuje od

2026-02-07

obowiązuje do

obecnie

status

w opracowaniu
<https://inspire.ec.europa.eu/codelist/ProcessStepGeneralValue/elaboration>

charakter ustalenia

ogólnie wiążące
<https://inspire.ec.europa.eu/codelist/RegulationNatureValue/generallyBinding>

profil podstawowy

teren zabudowy zagrodowej
teren produkcji w gospodarstwach rolnych
teren akwakultury i obsługi rybactwa
teren komunikacji
teren zieleni urządzonej
teren ogrodów działkowych
teren infrastruktury technicznej

maksymalna nadziemna intensywność zabudowy

0.6

maksymalny udział powierzchni zabudowy

30%

maksymalna wysokość zabudowy

12.0 m

minimalny udział powierzchni biologicznie czynnej

40%

geometria



plan

<https://www.gov.pl/zagospodarowanieprzestrzenne/app/AktPlanowaniaPrzestrzennego/PL.ZIPPZP.10417/141305-POG/1POG>

strefa planistyczna

PL.ZIPPZP.10417_141305-POG_1POG-384SZ_20260302T120401

identyfier

<https://www.gov.pl/zagospodarowanieprzestrzenne/app/StrefaPlanistyczna/PL.ZIPPZP.10417/141305-POG/1POG-384SZ/20260302T120401>

przestrzen nazw

PL.ZIPPZP.10417/141305-POG

lokalny id

1POG-384SZ

wersja id

20260302T120401

poczatek wersji obiektu

2026-03-02T12:04:01

nazwa

strefa wielofunkcyjna z zabudową zagrodową

oznaczenie

384SZ

symbol

SZ

obowiazuje od

2026-02-07

obowiazuje do

obecnie

status

w opracowaniu
<https://inspire.ec.europa.eu/codelist/ProcessStepGeneralValue/elaboration>

charakter ustalenia

ogólnie wiążące
<https://inspire.ec.europa.eu/codelist/RegulationNatureValue/generallyBinding>

profil podstawowy

teren zabudowy zagrodowej
 teren produkcji w gospodarstwach rolnych
 teren akwakultury i obsługi rybactwa
 teren komunikacji
 teren zieleni urządzonej
 teren ogrodów działkowych
 teren infrastruktury technicznej

maksymalna nadziemna intensywnosc zabudowy

0.6

maksymalny udzial powierzchni zabudowy

30%

maksymalna wysokosc zabudowy

12.0 m

minimalny udzial powierzchni biologicznie czynnej

40%

geometria



plan

<https://www.gov.pl/zagospodarowanieprzestrzenne/app/AktPlanowaniaPrzestrzennego/PL.ZIPPZP.10417/141305-POG/1POG>

strefa planistyczna

PL.ZIPPZP.10417_141305-POG_1POG-385SZ_20260302T120352

identyfier

<https://www.gov.pl/zagospodarowanieprzestrzenne/app/StrefaPlanistyczna/PL.ZIPPZP.10417/141305-POG/1POG-385SZ/20260302T120352>

przestrzen nazw

PL.ZIPPZP.10417/141305-POG

lokalny id

1POG-385SZ

wersja id

20260302T120352

poczatek wersji obiektu

2026-03-02T12:03:52

nazwa

strefa wielofunkcyjna z zabudową zagrodową

oznaczenie

385SZ

symbol

SZ

obowiazuje od

2026-02-07

obowiazuje do

obecnie

status

w opracowaniu
<https://inspire.ec.europa.eu/codelist/ProcessStepGeneralValue/elaboration>

charakter ustalenia

ogólnie wiążące
<https://inspire.ec.europa.eu/codelist/RegulationNatureValue/generallyBinding>

profil podstawowy

teren zabudowy zagrodowej
teren produkcji w gospodarstwach rolnych
teren akwakultury i obsługi rybactwa
teren komunikacji
teren zieleni urządzonej
teren ogrodów działkowych
teren infrastruktury technicznej

maksymalna nadziemna intensywnosc zabudowy

0.6

maksymalny udzial powierzchni zabudowy

30%

maksymalna wysokosc zabudowy

12.0 m

minimalny udzial powierzchni biologicznie czynnej

40%

geometria



plan

<https://www.gov.pl/zagospodarowanieprzestrzenne/app/AktPlanowaniaPrzestrzennego/PL.ZIPPZP.10417/141305-POG/1POG>

strefa planistyczna

PL.ZIPPZP.10417_141305-POG_1POG-386SZ_20260302T120342

identyfier

<https://www.gov.pl/zagospodarowanieprzestrzenne/app/StrefaPlanistyczna/PL.ZIPPZP.10417/141305-POG/1POG-386SZ/20260302T120342>

przestrzen nazw

PL.ZIPPZP.10417/141305-POG

lokalny id

1POG-386SZ

wersja id

20260302T120342

poczatek wersji obiektu

2026-03-02T12:03:42

nazwa

strefa wielofunkcyjna z zabudową zagrodową

oznaczenie

386SZ

symbol

SZ

obowiazuje od

2026-02-14

obowiazuje do

obecnie

status

w opracowaniu
<https://inspire.ec.europa.eu/codelist/ProcessStepGeneralValue/elaboration>

charakter ustalenia

ogólnie wiążące
<https://inspire.ec.europa.eu/codelist/RegulationNatureValue/generallyBinding>

profil podstawowy

teren zabudowy zagrodowej
teren produkcji w gospodarstwach rolnych
teren akwakultury i obsługi rybactwa
teren komunikacji
teren zieleni urządzonej
teren ogrodów działkowych
teren infrastruktury technicznej

maksymalna nadziemna intensywnosc zabudowy

0.6

maksymalny udzial powierzchni zabudowy

30%

maksymalna wysokosc zabudowy

12.0 m

minimalny udzial powierzchni biologicznie czynnej

40%

geometria



plan <https://www.gov.pl/zagospodarowanieprzestrzenne/app/AktPlanowaniaPrzestrzennego/PL.ZIPPZP.10417/141305-POG/1POG>

strefa planistyczna PL.ZIPPZP.10417_141305-POG_1POG-387SZ_20260302T120317

identfier <https://www.gov.pl/zagospodarowanieprzestrzenne/app/StrefaPlanistyczna/PL.ZIPPZP.10417/141305-POG/1POG-387SZ/20260302T120317>

przestrzen nazw PL.ZIPPZP.10417/141305-POG

lokalny id 1POG-387SZ

wersja id 20260302T120317

poczatek wersji obiektu 2026-03-02T12:03:17

nazwa strefa wielofunkcyjna z zabudową zagrodową

oznaczenie 387SZ

symbol SZ

obowiazuje od 2026-02-07

obowiazuje do obecnie

status w opracowaniu
<https://inspire.ec.europa.eu/codelist/ProcessStepGeneralValue/elaboration>

charakter ustalenia ogólnie wiążące
<https://inspire.ec.europa.eu/codelist/RegulationNatureValue/generallyBinding>

profil podstawowy teren zabudowy zagrodowej
teren produkcji w gospodarstwach rolnych
teren akwakultury i obsługi rybactwa
teren komunikacji
teren zieleni urządzonej
teren ogrodów działkowych
teren infrastruktury technicznej


maksymalna nadziemna intensywnosc zabudowy 0.6

maksymalny udzial powierzchni zabudowy 30%

maksymalna wysokosc zabudowy 12.0 m

minimalny udzial powierzchni biologicznie czynnej 40%

geometria



plan

<https://www.gov.pl/zagospodarowanieprzestrzenne/app/AktPlanowaniaPrzestrzennego/PL.ZIPPZP.10417/141305-POG/1POG>

strefa planistyczna

PL.ZIPPZP.10417_141305-POG_1POG-388SZ_20260302T120312

identyfier

<https://www.gov.pl/zagospodarowanieprzestrzenne/app/StrefaPlanistyczna/PL.ZIPPZP.10417/141305-POG/1POG-388SZ/20260302T120312>

przestrzen nazw

PL.ZIPPZP.10417/141305-POG

lokalny id

1POG-388SZ

wersja id

20260302T120312

poczatek wersji obiektu

2026-03-02T12:03:12

nazwa

strefa wielofunkcyjna z zabudową zagrodową

oznaczenie

388SZ

symbol

SZ

obowiazuje od

2026-02-14

obowiazuje do

obecnie

status

w opracowaniu
<https://inspire.ec.europa.eu/codelist/ProcessStepGeneralValue/elaboration>

charakter ustalenia

ogólnie wiążące
<https://inspire.ec.europa.eu/codelist/RegulationNatureValue/generallyBinding>

profil podstawowy

teren zabudowy zagrodowej
teren produkcji w gospodarstwach rolnych
teren akwakultury i obsługi rybactwa
teren komunikacji
teren zieleni urządzonej
teren ogrodów działkowych
teren infrastruktury technicznej

maksymalna nadziemna intensywnosc zabudowy

0.6

maksymalny udzial powierzchni zabudowy

30%

maksymalna wysokosc zabudowy

12.0 m

minimalny udzial powierzchni biologicznie czynnej

40%

geometria



plan

<https://www.gov.pl/zagospodarowanieprzestrzenne/app/AktPlanowaniaPrzestrzennego/PL.ZIPPZP.10417/141305-POG/1POG>

strefa planistyczna

PL.ZIPPZP.10417_141305-POG_1POG-389SZ_20260302T120307

identyfier

<https://www.gov.pl/zagospodarowanieprzestrzenne/app/StrefaPlanistyczna/PL.ZIPPZP.10417/141305-POG/1POG-389SZ/20260302T120307>

przestrzen nazw

PL.ZIPPZP.10417/141305-POG

lokalny id

1POG-389SZ

wersja id

20260302T120307

poczatek wersji obiektu

2026-03-02T12:03:07

nazwa

strefa wielofunkcyjna z zabudową zagrodową

oznaczenie

389SZ

symbol

SZ

obowiazuje od

2026-02-07

obowiazuje do

obecnie

status

w opracowaniu
<https://inspire.ec.europa.eu/codelist/ProcessStepGeneralValue/elaboration>

charakter ustalenia

ogólnie wiążące
<https://inspire.ec.europa.eu/codelist/RegulationNatureValue/generallyBinding>

profil podstawowy

teren zabudowy zagrodowej
teren produkcji w gospodarstwach rolnych
teren akwakultury i obsługi rybactwa
teren komunikacji
teren zieleni urządzonej
teren ogrodów działkowych
teren infrastruktury technicznej

maksymalna nadziemna intensywnosc zabudowy

0.6

maksymalny udzial powierzchni zabudowy

30%

maksymalna wysokosc zabudowy

12.0 m

minimalny udzial powierzchni biologicznie czynnej

40%

geometria



plan

<https://www.gov.pl/zagospodarowanieprzestrzenne/app/AktPlanowaniaPrzestrzennego/PL.ZIPPZP.10417/141305-POG/1POG>

strefa planistyczna

PL.ZIPPZP.10417_141305-POG_1POG-390SZ_20260302T120255

identfier

<https://www.gov.pl/zagospodarowanieprzestrzenne/app/StrefaPlanistyczna/PL.ZIPPZP.10417/141305-POG/1POG-390SZ/20260302T120255>

przestrzen nazw

PL.ZIPPZP.10417/141305-POG

lokalny id

1POG-390SZ

wersja id

20260302T120255

poczatek wersji obiektu

2026-03-02T12:02:55

nazwa

strefa wielofunkcyjna z zabudową zagrodową

oznaczenie

390SZ

symbol

SZ

obowiazuje od

2026-02-14

obowiazuje do

obecnie

status

w opracowaniu
<https://inspire.ec.europa.eu/codelist/ProcessStepGeneralValue/elaboration>

charakter ustalenia

ogólnie wiążące
<https://inspire.ec.europa.eu/codelist/RegulationNatureValue/generallyBinding>

profil podstawowy

teren zabudowy zagrodowej
teren produkcji w gospodarstwach rolnych
teren akwakultury i obsługi rybactwa
teren komunikacji
teren zieleni urządzonej
teren ogrodów działkowych
teren infrastruktury technicznej

profil dodatkowy

teren usług

maksymalna nadziemna intensywnosc zabudowy

0.6

maksymalny udzial powierzchni zabudowy

30%

maksymalna wysokosc zabudowy

12.0 m

minimalny udzial powierzchni biologicznie czynnej

40%

geometria



plan

<https://www.gov.pl/zagospodarowanieprzestrzenne/app/AktPlanowaniaPrzestrzennego/PL.ZIPPZP.10417/141305-POG/1POG>

strefa planistyczna

PL.ZIPPZP.10417_141305-POG_1POG-391SZ_20260302T120222

identyfier

<https://www.gov.pl/zagospodarowanieprzestrzenne/app/StrefaPlanistyczna/PL.ZIPPZP.10417/141305-POG/1POG-391SZ/20260302T120222>

przestrzen nazw

PL.ZIPPZP.10417/141305-POG

lokalny id

1POG-391SZ

wersja id

20260302T120222

początek wersji obiektu

2026-03-02T12:02:22

nazwa

strefa wielofunkcyjna z zabudową zagrodową

oznaczenie

391SZ

symbol

SZ

obowiązuje od

2026-02-07

obowiązuje do

obecnie

status

w opracowaniu
<https://inspire.ec.europa.eu/codelist/ProcessStepGeneralValue/elaboration>

charakter ustalenia

ogólnie wiążące
<https://inspire.ec.europa.eu/codelist/RegulationNatureValue/generallyBinding>

profil podstawowy

teren zabudowy zagrodowej
teren produkcji w gospodarstwach rolnych
teren akwakultury i obsługi rybactwa
teren komunikacji
teren zieleni urządzonej
teren ogrodów działkowych
teren infrastruktury technicznej

maksymalna nadziemna intensywność zabudowy

0.6

maksymalny udział powierzchni zabudowy

30%

maksymalna wysokość zabudowy

12.0 m

minimalny udział powierzchni biologicznie czynnej

40%

geometria



plan

<https://www.gov.pl/zagospodarowanieprzestrzenne/app/AktPlanowaniaPrzestrzennego/PL.ZIPPZP.10417/141305-POG/1POG>

strefa planistyczna

PL.ZIPPZP.10417_141305-POG_1POG-392SZ_20260302T120208

identyfier

<https://www.gov.pl/zagospodarowanieprzestrzenne/app/StrefaPlanistyczna/PL.ZIPPZP.10417/141305-POG/1POG-392SZ/20260302T120208>

przestrzen nazw

PL.ZIPPZP.10417/141305-POG

lokalny id

1POG-392SZ

wersja id

20260302T120208

poczatek wersji obiektu

2026-03-02T12:02:08

nazwa

strefa wielofunkcyjna z zabudową zagrodową

oznaczenie

392SZ

symbol

SZ

obowiazuje od

2026-02-07

obowiazuje do

obecnie

status

w opracowaniu
<https://inspire.ec.europa.eu/codelist/ProcessStepGeneralValue/elaboration>

charakter ustalenia

ogólnie wiążące
<https://inspire.ec.europa.eu/codelist/RegulationNatureValue/generallyBinding>

profil podstawowy

teren zabudowy zagrodowej
teren produkcji w gospodarstwach rolnych
teren akwakultury i obsługi rybactwa
teren komunikacji
teren zieleni urządzonej
teren ogrodów działkowych
teren infrastruktury technicznej

maksymalna nadziemna intensywnosc zabudowy

0.6

maksymalny udzial powierzchni zabudowy

30%

maksymalna wysokosc zabudowy

12.0 m

minimalny udzial powierzchni biologicznie czynnej

40%

geometria



plan

<https://www.gov.pl/zagospodarowanieprzestrzenne/app/AktPlanowaniaPrzestrzennego/PL.ZIPPZP.10417/141305-POG/1POG>

strefa planistyczna

PL.ZIPPZP.10417_141305-POG_1POG-393SZ_20260302T120159

identyfier

<https://www.gov.pl/zagospodarowanieprzestrzenne/app/StrefaPlanistyczna/PL.ZIPPZP.10417/141305-POG/1POG-393SZ/20260302T120159>

przestrzen nazw

PL.ZIPPZP.10417/141305-POG

lokalny id

1POG-393SZ

wersja id

20260302T120159

poczatek wersji obiektu

2026-03-02T12:01:59

nazwa

strefa wielofunkcyjna z zabudową zagrodową

oznaczenie

393SZ

symbol

SZ

obowiazuje od

2026-02-07

obowiazuje do

obecnie

status

w opracowaniu
<https://inspire.ec.europa.eu/codelist/ProcessStepGeneralValue/elaboration>

charakter ustalenia

ogólnie wiążące
<https://inspire.ec.europa.eu/codelist/RegulationNatureValue/generallyBinding>

profil podstawowy

teren zabudowy zagrodowej
teren produkcji w gospodarstwach rolnych
teren akwakultury i obsługi rybactwa
teren komunikacji
teren zieleni urządzonej
teren ogrodów działkowych
teren infrastruktury technicznej

maksymalna nadziemna intensywnosc zabudowy

0.6

maksymalny udzial powierzchni zabudowy

30%

maksymalna wysokosc zabudowy

12.0 m

minimalny udzial powierzchni biologicznie czynnej

40%

geometria



plan

<https://www.gov.pl/zagospodarowanieprzestrzenne/app/AktPlanowaniaPrzestrzennego/PL.ZIPPZP.10417/141305-POG/1POG>

strefa planistyczna

PL.ZIPPZP.10417_141305-POG_1POG-394SZ_20260302T120147

identyfier

<https://www.gov.pl/zagospodarowanieprzestrzenne/app/StrefaPlanistyczna/PL.ZIPPZP.10417/141305-POG/1POG-394SZ/20260302T120147>

przestrzen nazw

PL.ZIPPZP.10417/141305-POG

lokalny id

1POG-394SZ

wersja id

20260302T120147

poczatek wersji obiektu

2026-03-02T12:01:47

nazwa

strefa wielofunkcyjna z zabudową zagrodową

oznaczenie

394SZ

symbol

SZ

obowiazuje od

2026-02-07

obowiazuje do

obecnie

status

w opracowaniu
<https://inspire.ec.europa.eu/codelist/ProcessStepGeneralValue/elaboration>

charakter ustalenia

ogólnie wiążące
<https://inspire.ec.europa.eu/codelist/RegulationNatureValue/generallyBinding>

profil podstawowy

teren zabudowy zagrodowej
teren produkcji w gospodarstwach rolnych
teren akwakultury i obsługi rybactwa
teren komunikacji
teren zieleni urządzonej
teren ogrodów działkowych
teren infrastruktury technicznej

maksymalna nadziemna intensywnosc zabudowy

0.6

maksymalny udzial powierzchni zabudowy

30%

maksymalna wysokosc zabudowy

12.0 m

minimalny udzial powierzchni biologicznie czynnej

40%

geometria



plan

<https://www.gov.pl/zagospodarowanieprzestrzenne/app/AktPlanowaniaPrzestrzennego/PL.ZIPPZP.10417/141305-POG/1POG>

strefa planistyczna

PL.ZIPPZP.10417_141305-POG_1POG-395SZ_20260302T120140

identyfier

<https://www.gov.pl/zagospodarowanieprzestrzenne/app/StrefaPlanistyczna/PL.ZIPPZP.10417/141305-POG/1POG-395SZ/20260302T120140>

przestrzen nazw

PL.ZIPPZP.10417/141305-POG

lokalny id

1POG-395SZ

wersja id

20260302T120140

poczatek wersji obiektu

2026-03-02T12:01:40

nazwa

strefa wielofunkcyjna z zabudową zagrodową

oznaczenie

395SZ

symbol

SZ

obowiazuje od

2026-02-07

obowiazuje do

obecnie

status

w opracowaniu
<https://inspire.ec.europa.eu/codelist/ProcessStepGeneralValue/elaboration>

charakter ustalenia

ogólnie wiążące
<https://inspire.ec.europa.eu/codelist/RegulationNatureValue/generallyBinding>

profil podstawowy

teren zabudowy zagrodowej
teren produkcji w gospodarstwach rolnych
teren akwakultury i obsługi rybactwa
teren komunikacji
teren zieleni urządzonej
teren ogrodów działkowych
teren infrastruktury technicznej

maksymalna nadziemna intensywnosc zabudowy

0.6

maksymalny udzial powierzchni zabudowy

40%

maksymalna wysokosc zabudowy

12.0 m

minimalny udzial powierzchni biologicznie czynnej

30%

geometria



plan

<https://www.gov.pl/zagospodarowanieprzestrzenne/app/AktPlanowaniaPrzestrzennego/PL.ZIPPZP.10417/141305-POG/1POG>

strefa planistyczna

PL.ZIPPZP.10417_141305-POG_1POG-396SZ_20260302T120136

identyfier

<https://www.gov.pl/zagospodarowanieprzestrzenne/app/StrefaPlanistyczna/PL.ZIPPZP.10417/141305-POG/1POG-396SZ/20260302T120136>

przestrzen nazw

PL.ZIPPZP.10417/141305-POG

lokalny id

1POG-396SZ

wersja id

20260302T120136

poczatek wersji obiektu

2026-03-02T12:01:36

nazwa

strefa wielofunkcyjna z zabudową zagrodową

oznaczenie

396SZ

symbol

SZ

obowiazuje od

2026-02-14

obowiazuje do

obecnie

status

w opracowaniu
<https://inspire.ec.europa.eu/codelist/ProcessStepGeneralValue/elaboration>

charakter ustalenia

ogólnie wiążące
<https://inspire.ec.europa.eu/codelist/RegulationNatureValue/generallyBinding>

profil podstawowy

teren zabudowy zagrodowej
teren produkcji w gospodarstwach rolnych
teren akwakultury i obsługi rybactwa
teren komunikacji
teren zieleni urządzonej
teren ogrodów działkowych
teren infrastruktury technicznej

maksymalna nadziemna intensywnosc zabudowy

0.6

maksymalny udzial powierzchni zabudowy

40%

maksymalna wysokosc zabudowy

12.0 m

minimalny udzial powierzchni biologicznie czynnej

30%

geometria



plan

<https://www.gov.pl/zagospodarowanieprzestrzenne/app/AktPlanowaniaPrzestrzennego/PL.ZIPPZP.10417/141305-POG/1POG>

strefa planistyczna

PL.ZIPPZP.10417_141305-POG_1POG-397SZ_20260302T120131

identyfier

<https://www.gov.pl/zagospodarowanieprzestrzenne/app/StrefaPlanistyczna/PL.ZIPPZP.10417/141305-POG/1POG-397SZ/20260302T120131>

przestrzen nazw

PL.ZIPPZP.10417/141305-POG

lokalny id

1POG-397SZ

wersja id

20260302T120131

poczatek wersji obiektu

2026-03-02T12:01:31

nazwa

strefa wielofunkcyjna z zabudową zagrodową

oznaczenie

397SZ

symbol

SZ

obowiazuje od

2026-02-07

obowiazuje do

obecnie

status

w opracowaniu
<https://inspire.ec.europa.eu/codelist/ProcessStepGeneralValue/elaboration>

charakter ustalenia

ogólnie wiążące
<https://inspire.ec.europa.eu/codelist/RegulationNatureValue/generallyBinding>

profil podstawowy

teren zabudowy zagrodowej
 teren produkcji w gospodarstwach rolnych
 teren akwakultury i obsługi rybactwa
 teren komunikacji
 teren zieleni urządzonej
 teren ogrodów działkowych
 teren infrastruktury technicznej

maksymalna nadziemna intensywnosc zabudowy

0.6

maksymalny udzial powierzchni zabudowy

30%

maksymalna wysokosc zabudowy

12.0 m

minimalny udzial powierzchni biologicznie czynnej

40%

geometria



plan

<https://www.gov.pl/zagospodarowanieprzestrzenne/app/AktPlanowaniaPrzestrzennego/PL.ZIPPZP.10417/141305-POG/1POG>

strefa planistyczna

PL.ZIPPZP.10417_141305-POG_1POG-398SZ_20260302T120127

identyfier

<https://www.gov.pl/zagospodarowanieprzestrzenne/app/StrefaPlanistyczna/PL.ZIPPZP.10417/141305-POG/1POG-398SZ/20260302T120127>

przestrzen nazw

PL.ZIPPZP.10417/141305-POG

lokalny id

1POG-398SZ

wersja id

20260302T120127

poczatek wersji obiektu

2026-03-02T12:01:27

nazwa

strefa wielofunkcyjna z zabudową zagrodową

oznaczenie

398SZ

symbol

SZ

obowiazuje od

2026-02-07

obowiazuje do

obecnie

status

w opracowaniu
<https://inspire.ec.europa.eu/codelist/ProcessStepGeneralValue/elaboration>

charakter ustalenia

ogólnie wiążące
<https://inspire.ec.europa.eu/codelist/RegulationNatureValue/generallyBinding>

profil podstawowy

teren zabudowy zagrodowej
 teren produkcji w gospodarstwach rolnych
 teren akwakultury i obsługi rybactwa
 teren komunikacji
 teren zieleni urządzonej
 teren ogrodów działkowych
 teren infrastruktury technicznej

maksymalna nadziemna intensywnosc zabudowy

0.6

maksymalny udzial powierzchni zabudowy

30%

maksymalna wysokosc zabudowy

12.0 m

minimalny udzial powierzchni biologicznie czynnej

40%

geometria



plan

<https://www.gov.pl/zagospodarowanieprzestrzenne/app/AktPlanowaniaPrzestrzennego/PL.ZIPPZP.10417/141305-POG/1POG>

strefa planistyczna

PL.ZIPPZP.10417_141305-POG_1POG-399SZ_20260302T120114

identyfier

<https://www.gov.pl/zagospodarowanieprzestrzenne/app/StrefaPlanistyczna/PL.ZIPPZP.10417/141305-POG/1POG-399SZ/20260302T120114>

przestrzen nazw

PL.ZIPPZP.10417/141305-POG

lokalny id

1POG-399SZ

wersja id

20260302T120114

początek wersji obiektu

2026-03-02T12:01:14

nazwa

strefa wielofunkcyjna z zabudową zagrodową

oznaczenie

399SZ

symbol

SZ

obowiązuje od

2026-02-07

obowiązuje do

obecnie

status

w opracowaniu
<https://inspire.ec.europa.eu/codelist/ProcessStepGeneralValue/elaboration>

charakter ustalenia

ogólnie wiążące
<https://inspire.ec.europa.eu/codelist/RegulationNatureValue/generallyBinding>

profil podstawowy

teren zabudowy zagrodowej
teren produkcji w gospodarstwach rolnych
teren akwakultury i obsługi rybactwa
teren komunikacji
teren zieleni urządzonej
teren ogrodów działkowych
teren infrastruktury technicznej

maksymalna nadziemna intensywność zabudowy

0.6

maksymalny udział powierzchni zabudowy

30%

maksymalna wysokość zabudowy

12.0 m

minimalny udział powierzchni biologicznie czynnej

40%

geometria



plan

<https://www.gov.pl/zagospodarowanieprzestrzenne/app/AktPlanowaniaPrzestrzennego/PL.ZIPPZP.10417/141305-POG/1POG>

strefa planistyczna

PL.ZIPPZP.10417_141305-POG_1POG-400SZ_20260302T120053

identyfier

<https://www.gov.pl/zagospodarowanieprzestrzenne/app/StrefaPlanistyczna/PL.ZIPPZP.10417/141305-POG/1POG-400SZ/20260302T120053>

przestrzen nazw

PL.ZIPPZP.10417/141305-POG

lokalny id

1POG-400SZ

wersja id

20260302T120053

poczatek wersji obiektu

2026-03-02T12:00:53

nazwa

strefa wielofunkcyjna z zabudową zagrodową

oznaczenie

400SZ

symbol

SZ

obowiazuje od

2026-02-07

obowiazuje do

obecnie

status

w opracowaniu
<https://inspire.ec.europa.eu/codelist/ProcessStepGeneralValue/elaboration>

charakter ustalenia

ogólnie wiążące
<https://inspire.ec.europa.eu/codelist/RegulationNatureValue/generallyBinding>

profil podstawowy

teren zabudowy zagrodowej
teren produkcji w gospodarstwach rolnych
teren akwakultury i obsługi rybactwa
teren komunikacji
teren zieleni urządzonej
teren ogrodów działkowych
teren infrastruktury technicznej

maksymalna nadziemna intensywnosc zabudowy

0.6

maksymalny udzial powierzchni zabudowy

30%

maksymalna wysokosc zabudowy

12.0 m


minimalny udzial powierzchni biologicznie czynnej

40%

geometria

Nie można pobrać podglądu

podkładu mapowego. Usługa WMTS jest teraz niedostępna.



plan

<https://www.gov.pl/zagospodarowanieprzestrzenne/app/AktPlanowaniaPrzestrzennego/PL.ZIPPZP.10417/141305-POG/1POG>

strefa planistyczna

PL.ZIPPZP.10417_141305-POG_1POG-401SZ_20260302T120049

identyfier

<https://www.gov.pl/zagospodarowanieprzestrzenne/app/StrefaPlanistyczna/PL.ZIPPZP.10417/141305-POG/1POG-401SZ/20260302T120049>

przestrzen nazw

PL.ZIPPZP.10417/141305-POG

lokalny id

1POG-401SZ

wersja id

20260302T120049

poczatek wersji obiektu

2026-03-02T12:00:49

nazwa

strefa wielofunkcyjna z zabudową zagrodową

oznaczenie

401SZ

symbol

SZ

obowiazuje od

2026-02-07

obowiazuje do

obecnie

status

w opracowaniu
<https://inspire.ec.europa.eu/codelist/ProcessStepGeneralValue/elaboration>

charakter ustalenia

ogólnie wiążące
<https://inspire.ec.europa.eu/codelist/RegulationNatureValue/generallyBinding>

profil podstawowy

teren zabudowy zagrodowej
teren produkcji w gospodarstwach rolnych
teren akwakultury i obsługi rybactwa
teren komunikacji
teren zieleni urządzonej
teren ogrodów działkowych
teren infrastruktury technicznej

maksymalna nadziemna intensywnosc zabudowy

0.6

maksymalny udzial powierzchni zabudowy

30%

maksymalna wysokosc zabudowy

12.0 m

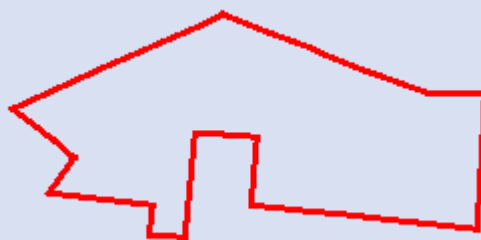
minimalny udzial powierzchni biologicznie czynnej

40%

geometria

Nie można pobrać podglądu

podkładu mapowego. Usługa WMTS jest teraz niedostępna.



plan

<https://www.gov.pl/zagospodarowanieprzestrzenne/app/AktPlanowaniaPrzestrzennego/PL.ZIPPZP.10417/141305-POG/1POG>

strefa planistyczna

PL.ZIPPZP.10417_141305-POG_1POG-402SZ_20260302T120044

identyfier

<https://www.gov.pl/zagospodarowanieprzestrzenne/app/StrefaPlanistyczna/PL.ZIPPZP.10417/141305-POG/1POG-402SZ/20260302T120044>

przestrzen nazw

PL.ZIPPZP.10417/141305-POG

lokalny id

1POG-402SZ

wersja id

20260302T120044

poczatek wersji obiektu

2026-03-02T12:00:44

nazwa

strefa wielofunkcyjna z zabudową zagrodową

oznaczenie

402SZ

symbol

SZ

obowiazuje od

2026-02-07

obowiazuje do

obecnie

status

w opracowaniu
<https://inspire.ec.europa.eu/codelist/ProcessStepGeneralValue/elaboration>

charakter ustalenia

ogólnie wiążące
<https://inspire.ec.europa.eu/codelist/RegulationNatureValue/generallyBinding>

profil podstawowy

teren zabudowy zagrodowej
teren produkcji w gospodarstwach rolnych
teren akwakultury i obsługi rybactwa
teren komunikacji
teren zieleni urządzonej
teren ogrodów działkowych
teren infrastruktury technicznej

maksymalna nadziemna intensywnosc zabudowy

0.6

maksymalny udzial powierzchni zabudowy

30%

maksymalna wysokosc zabudowy

12.0 m

minimalny udzial powierzchni biologicznie czynnej

40%

geometria



plan

<https://www.gov.pl/zagospodarowanieprzestrzenne/app/AktPlanowaniaPrzestrzennego/PL.ZIPPZP.10417/141305-POG/1POG>

strefa planistyczna

PL.ZIPPZP.10417_141305-POG_1POG-403SZ_20260302T120040

identyfier

<https://www.gov.pl/zagospodarowanieprzestrzenne/app/StrefaPlanistyczna/PL.ZIPPZP.10417/141305-POG/1POG-403SZ/20260302T120040>

przestrzen nazw

PL.ZIPPZP.10417/141305-POG

lokalny id

1POG-403SZ

wersja id

20260302T120040

poczatek wersji obiektu

2026-03-02T12:00:40

nazwa

strefa wielofunkcyjna z zabudową zagrodową

oznaczenie

403SZ

symbol

SZ

obowiazuje od

2026-02-07

obowiazuje do

obecnie

status

w opracowaniu
<https://inspire.ec.europa.eu/codelist/ProcessStepGeneralValue/elaboration>

charakter ustalenia

ogólnie wiążące
<https://inspire.ec.europa.eu/codelist/RegulationNatureValue/generallyBinding>

profil podstawowy

teren zabudowy zagrodowej
 teren produkcji w gospodarstwach rolnych
 teren akwakultury i obsługi rybactwa
 teren komunikacji
 teren zieleni urządzonej
 teren ogrodów działkowych
 teren infrastruktury technicznej

maksymalna nadziemna intensywnosc zabudowy

0.6

maksymalny udzial powierzchni zabudowy

30%

maksymalna wysokosc zabudowy

12.0 m

minimalny udzial powierzchni biologicznie czynnej

40%

geometria



plan

<https://www.gov.pl/zagospodarowanieprzestrzenne/app/AktPlanowaniaPrzestrzennego/PL.ZIPPZP.10417/141305-POG/1POG>

strefa planistyczna

PL.ZIPPZP.10417_141305-POG_1POG-404SZ_20260302T120031

identyfier

<https://www.gov.pl/zagospodarowanieprzestrzenne/app/StrefaPlanistyczna/PL.ZIPPZP.10417/141305-POG/1POG-404SZ/20260302T120031>

przestrzen nazw

PL.ZIPPZP.10417/141305-POG

lokalny id

1POG-404SZ

wersja id

20260302T120031

poczatek wersji obiektu

2026-03-02T12:00:31

nazwa

strefa wielofunkcyjna z zabudową zagrodową

oznaczenie

404SZ

symbol

SZ

obowiazuje od

2026-02-07

obowiazuje do

obecnie

status

w opracowaniu
<https://inspire.ec.europa.eu/codelist/ProcessStepGeneralValue/elaboration>

charakter ustalenia

ogólnie wiążące
<https://inspire.ec.europa.eu/codelist/RegulationNatureValue/generallyBinding>

profil podstawowy

teren zabudowy zagrodowej
 teren produkcji w gospodarstwach rolnych
 teren akwakultury i obsługi rybactwa
 teren komunikacji
 teren zieleni urządzonej
 teren ogrodów działkowych
 teren infrastruktury technicznej

maksymalna nadziemna intensywnosc zabudowy

0.6

maksymalny udzial powierzchni zabudowy

30%

maksymalna wysokosc zabudowy

12.0 m

minimalny udzial powierzchni biologicznie czynnej

40%

geometria



plan

<https://www.gov.pl/zagospodarowanieprzestrzenne/app/AktPlanowaniaPrzestrzennego/PL.ZIPPZP.10417/141305-POG/1POG>

strefa planistyczna

PL.ZIPPZP.10417_141305-POG_1POG-405SZ_20260302T120019

identyfier

<https://www.gov.pl/zagospodarowanieprzestrzenne/app/StrefaPlanistyczna/PL.ZIPPZP.10417/141305-POG/1POG-405SZ/20260302T120019>

przestrzen nazw

PL.ZIPPZP.10417/141305-POG

lokalny id

1POG-405SZ

wersja id

20260302T120019

początek wersji obiektu

2026-03-02T12:00:19

nazwa

strefa wielofunkcyjna z zabudową zagrodową

oznaczenie

405SZ

symbol

SZ

obowiązuje od

2026-02-07

obowiązuje do

obecnie

status

w opracowaniu
<https://inspire.ec.europa.eu/codelist/ProcessStepGeneralValue/elaboration>

charakter ustalenia

ogólnie wiążące
<https://inspire.ec.europa.eu/codelist/RegulationNatureValue/generallyBinding>

profil podstawowy

teren zabudowy zagrodowej
teren produkcji w gospodarstwach rolnych
teren akwakultury i obsługi rybactwa
teren komunikacji
teren zieleni urządzonej
teren ogrodów działkowych
teren infrastruktury technicznej

profil dodatkowy

teren usług

maksymalna nadziemna intensywność zabudowy

0.6

maksymalny udział powierzchni zabudowy

30%

maksymalna wysokość zabudowy

12.0 m

minimalny udział powierzchni biologicznie czynnej

40%

geometria



plan

<https://www.gov.pl/zagospodarowanieprzestrzenne/app/AktPlanowaniaPrzestrzennego/PL.ZIPPZP.10417/141305-POG/1POG>

strefa planistyczna

PL.ZIPPZP.10417_141305-POG_1POG-406SZ_20260302T120015

identyfier

<https://www.gov.pl/zagospodarowanieprzestrzenne/app/StrefaPlanistyczna/PL.ZIPPZP.10417/141305-POG/1POG-406SZ/20260302T120015>

przestrzen nazw

PL.ZIPPZP.10417/141305-POG

lokalny id

1POG-406SZ

wersja id

20260302T120015

początek wersji obiektu

2026-03-02T12:00:15

nazwa

strefa wielofunkcyjna z zabudową zagrodową

oznaczenie

406SZ

symbol

SZ

obowiązuje od

2026-02-07

obowiązuje do

obecnie

status

w opracowaniu
<https://inspire.ec.europa.eu/codelist/ProcessStepGeneralValue/elaboration>

charakter ustalenia

ogólnie wiążące
<https://inspire.ec.europa.eu/codelist/RegulationNatureValue/generallyBinding>

profil podstawowy

teren zabudowy zagrodowej
teren produkcji w gospodarstwach rolnych
teren akwakultury i obsługi rybactwa
teren komunikacji
teren zieleni urządzonej
teren ogrodów działkowych
teren infrastruktury technicznej

profil dodatkowy

teren usług

maksymalna nadziemna intensywność zabudowy

0.6

maksymalny udział powierzchni zabudowy

30%

maksymalna wysokość zabudowy

12.0 m

minimalny udział powierzchni biologicznie czynnej

40%

geometria



plan

<https://www.gov.pl/zagospodarowanieprzestrzenne/app/AktPlanowaniaPrzestrzennego/PL.ZIPPZP.10417/141305-POG/1POG>

strefa planistyczna

PL.ZIPPZP.10417_141305-POG_1POG-407SZ_20260302T120010

identyfikator

<https://www.gov.pl/zagospodarowanieprzestrzenne/app/StrefaPlanistyczna/PL.ZIPPZP.10417/141305-POG/1POG-407SZ/20260302T120010>

przestrzeń nazw

PL.ZIPPZP.10417/141305-POG

lokalny id

1POG-407SZ

wersja id

20260302T120010

początek wersji obiektu

2026-03-02T12:00:10

nazwa

strefa wielofunkcyjna z zabudową zagrodową

oznaczenie

407SZ

symbol

SZ

obowiązuje od

2026-02-07

obowiązuje do

obecnie

status

w opracowaniu
<https://inspire.ec.europa.eu/codelist/ProcessStepGeneralValue/elaboration>

charakter ustalenia

ogólnie wiążące
<https://inspire.ec.europa.eu/codelist/RegulationNatureValue/generallyBinding>

profil podstawowy

teren zabudowy zagrodowej
teren produkcji w gospodarstwach rolnych
teren akwakultury i obsługi rybactwa
teren komunikacji
teren zieleni urządzonej
teren ogrodów działkowych
teren infrastruktury technicznej

maksymalna nadziemna intensywność zabudowy

0.6

maksymalny udział powierzchni zabudowy

30%

maksymalna wysokość zabudowy

12.0 m

minimalny udział powierzchni biologicznie czynnej

40%

geometria



plan	https://www.gov.pl/zagospodarowanieprzestrzenne/app/AktPlanowaniaPrzestrzennego/PL.ZIPPZP.10417/141305-POG/1POG
------	---

strefa planistyczna	PL.ZIPPZP.10417_141305-POG_1POG-408SZ_20260302T120003
---------------------	---

identyfier	https://www.gov.pl/zagospodarowanieprzestrzenne/app/StrefaPlanistyczna/PL.ZIPPZP.10417/141305-POG/1POG-408SZ/20260302T120003
------------	---

przestrzen nazw	PL.ZIPPZP.10417/141305-POG
-----------------	----------------------------

lokalny id	1POG-408SZ
------------	------------

wersja id	20260302T120003
-----------	-----------------

poczatek wersji obiektu	2026-03-02T12:00:03
-------------------------	---------------------

nazwa	strefa wielofunkcyjna z zabudową zagrodową
-------	--

oznaczenie	408SZ
------------	-------

symbol	SZ
--------	----

obowiazuje od	2026-02-07
---------------	------------

obowiazuje do	obecnie
---------------	---------

status	w opracowaniu https://inspire.ec.europa.eu/codelist/ProcessStepGeneralValue/elaboration
--------	--

charakter ustalenia	ogólnie wiążące https://inspire.ec.europa.eu/codelist/RegulationNatureValue/generallyBinding
---------------------	--

profil podstawowy	teren zabudowy zagrodowej teren produkcji w gospodarstwach rolnych teren akwakultury i obsługi rybactwa teren komunikacji teren zieleni urządzonej teren ogrodów działkowych teren infrastruktury technicznej
-------------------	---

maksymalna nadziemna intensywnosc zabudowy	0.6
--	-----

maksymalny udzial powierzchni zabudowy	30%
--	-----

maksymalna wysokosc zabudowy	12.0 m
------------------------------	--------

minimalny udzial powierzchni biologicznie czynnej	40%
---	-----

geometria	
-----------	--



plan	https://www.gov.pl/zagospodarowanieprzestrzenne/app/AktPlanowaniaPrzestrzennego/PL.ZIPPZP.10417/141305-POG/1POG
------	---

strefa planistyczna	PL.ZIPPZP.10417_141305-POG_1POG-409SZ_20260302T115958
---------------------	---

identfier	https://www.gov.pl/zagospodarowanieprzestrzenne/app/StrefaPlanistyczna/PL.ZIPPZP.10417/141305-POG/1POG-409SZ/20260302T115958
-----------	---

przestrzen nazw	PL.ZIPPZP.10417/141305-POG
-----------------	----------------------------

lokalny id	1POG-409SZ
------------	------------

wersja id	20260302T115958
-----------	-----------------

poczatek wersji obiektu	2026-03-02T11:59:58
-------------------------	---------------------

nazwa	strefa wielofunkcyjna z zabudową zagrodową
-------	--

oznaczenie	409SZ
------------	-------

symbol	SZ
--------	----

obowiazuje od	2026-02-14
---------------	------------

obowiazuje do	obecnie
---------------	---------

status	w opracowaniu https://inspire.ec.europa.eu/codelist/ProcessStepGeneralValue/elaboration
--------	--

charakter ustalenia	ogólnie wiążące https://inspire.ec.europa.eu/codelist/RegulationNatureValue/generallyBinding
---------------------	--

profil podstawowy	teren zabudowy zagrodowej teren produkcji w gospodarstwach rolnych teren akwakultury i obsługi rybactwa teren komunikacji teren zieleni urządzonej teren ogrodów działkowych teren infrastruktury technicznej
-------------------	---

profil dodatkowy	teren usług
------------------	-------------


maksymalna nadziemna intensywnosc zabudowy	0.6
--	-----

maksymalny udzial powierzchni zabudowy	30%
--	-----

maksymalna wysokosc zabudowy	12.0 m
------------------------------	--------

minimalny udzial powierzchni biologicznie czynnej	40%
---	-----

geometria



plan

<https://www.gov.pl/zagospodarowanieprzestrzenne/app/AktPlanowaniaPrzestrzennego/PL.ZIPPZP.10417/141305-POG/1POG>

strefa planistyczna

PL.ZIPPZP.10417_141305-POG_1POG-410SZ_20260302T115954

identyfier

<https://www.gov.pl/zagospodarowanieprzestrzenne/app/StrefaPlanistyczna/PL.ZIPPZP.10417/141305-POG/1POG-410SZ/20260302T115954>

przestrzen nazw

PL.ZIPPZP.10417/141305-POG

lokalny id

1POG-410SZ

wersja id

20260302T115954

początek wersji obiektu

2026-03-02T11:59:54

nazwa

strefa wielofunkcyjna z zabudową zagrodową

oznaczenie

410SZ

symbol

SZ

obowiązuje od

2026-02-07

obowiązuje do

obecnie

status

w opracowaniu
<https://inspire.ec.europa.eu/codelist/ProcessStepGeneralValue/elaboration>

charakter ustalenia

ogólnie wiążące
<https://inspire.ec.europa.eu/codelist/RegulationNatureValue/generallyBinding>

profil podstawowy

teren zabudowy zagrodowej
teren produkcji w gospodarstwach rolnych
teren akwakultury i obsługi rybactwa
teren komunikacji
teren zieleni urządzonej
teren ogrodów działkowych
teren infrastruktury technicznej

profil dodatkowy

teren usług

maksymalna nadziemna intensywność zabudowy

0.6

maksymalny udział powierzchni zabudowy

30%

maksymalna wysokość zabudowy

12.0 m

minimalny udział powierzchni biologicznie czynnej

40%

geometria



plan

<https://www.gov.pl/zagospodarowanieprzestrzenne/app/AktPlanowaniaPrzestrzennego/PL.ZIPPZP.10417/141305-POG/1POG>

strefa planistyczna

PL.ZIPPZP.10417_141305-POG_1POG-411SZ_20260302T115949

identyfier

<https://www.gov.pl/zagospodarowanieprzestrzenne/app/StrefaPlanistyczna/PL.ZIPPZP.10417/141305-POG/1POG-411SZ/20260302T115949>

przestrzen nazw

PL.ZIPPZP.10417/141305-POG

lokalny id

1POG-411SZ

wersja id

20260302T115949

początek wersji obiektu

2026-03-02T11:59:49

nazwa

strefa wielofunkcyjna z zabudową zagrodową

oznaczenie

411SZ

symbol

SZ

obowiązuje od

2026-02-07

obowiązuje do

obecnie

status

w opracowaniu
<https://inspire.ec.europa.eu/codelist/ProcessStepGeneralValue/elaboration>

charakter ustalenia

ogólnie wiążące
<https://inspire.ec.europa.eu/codelist/RegulationNatureValue/generallyBinding>

profil podstawowy

teren zabudowy zagrodowej
teren produkcji w gospodarstwach rolnych
teren akwakultury i obsługi rybactwa
teren komunikacji
teren zieleni urządzonej
teren ogrodów działkowych
teren infrastruktury technicznej

profil dodatkowy

teren usług

maksymalna nadziemna
intensywność zabudowy

0.6

maksymalny udział powierzchni
zabudowy

30%

maksymalna wysokość zabudowy

12.0 m

minimalny udział powierzchni
biologicznie czynnej

40%

geometria



plan

<https://www.gov.pl/zagospodarowanieprzestrzenne/app/AktPlanowaniaPrzestrzennego/PL.ZIPPZP.10417/141305-POG/1POG>

strefa planistyczna

PL.ZIPPZP.10417_141305-POG_1POG-412SZ_20260302T115938

identyfier

<https://www.gov.pl/zagospodarowanieprzestrzenne/app/StrefaPlanistyczna/PL.ZIPPZP.10417/141305-POG/1POG-412SZ/20260302T115938>

przestrzen nazw

PL.ZIPPZP.10417/141305-POG

lokalny id

1POG-412SZ

wersja id

20260302T115938

początek wersji obiektu

2026-03-02T11:59:38

nazwa

strefa wielofunkcyjna z zabudową zagrodową

oznaczenie

412SZ

symbol

SZ

obowiązuje od

2026-02-07

obowiązuje do

obecnie

status

w opracowaniu
<https://inspire.ec.europa.eu/codelist/ProcessStepGeneralValue/elaboration>

charakter ustalenia

ogólnie wiążące
<https://inspire.ec.europa.eu/codelist/RegulationNatureValue/generallyBinding>

profil podstawowy

teren zabudowy zagrodowej
teren produkcji w gospodarstwach rolnych
teren akwakultury i obsługi rybactwa
teren komunikacji
teren zieleni urządzonej
teren ogrodów działkowych
teren infrastruktury technicznej

maksymalna nadziemna intensywność zabudowy

0.6

maksymalny udział powierzchni zabudowy

30%

maksymalna wysokość zabudowy

12.0 m

minimalny udział powierzchni biologicznie czynnej

40%

geometria



plan

<https://www.gov.pl/zagospodarowanieprzestrzenne/app/AktPlanowaniaPrzestrzennego/PL.ZIPPZP.10417/141305-POG/1POG>

strefa planistyczna

PL.ZIPPZP.10417_141305-POG_1POG-413SZ_20260302T115934

identyfier

<https://www.gov.pl/zagospodarowanieprzestrzenne/app/StrefaPlanistyczna/PL.ZIPPZP.10417/141305-POG/1POG-413SZ/20260302T115934>

przestrzen nazw

PL.ZIPPZP.10417/141305-POG

lokalny id

1POG-413SZ

wersja id

20260302T115934

poczatek wersji obiektu

2026-03-02T11:59:34

nazwa

strefa wielofunkcyjna z zabudową zagrodową

oznaczenie

413SZ

symbol

SZ

obowiazuje od

2026-02-07

obowiazuje do

obecnie

status

w opracowaniu
<https://inspire.ec.europa.eu/codelist/ProcessStepGeneralValue/elaboration>

charakter ustalenia

ogólnie wiążące
<https://inspire.ec.europa.eu/codelist/RegulationNatureValue/generallyBinding>

profil podstawowy

teren zabudowy zagrodowej
teren produkcji w gospodarstwach rolnych
teren akwakultury i obsługi rybactwa
teren komunikacji
teren zieleni urządzonej
teren ogrodów działkowych
teren infrastruktury technicznej

maksymalna nadziemna intensywnosc zabudowy

0.6

maksymalny udzial powierzchni zabudowy

30%

maksymalna wysokosc zabudowy

12.0 m

minimalny udzial powierzchni biologicznie czynnej

40%

geometria



plan

<https://www.gov.pl/zagospodarowanieprzestrzenne/app/AktPlanowaniaPrzestrzennego/PL.ZIPPZP.10417/141305-POG/1POG>

strefa planistyczna

PL.ZIPPZP.10417_141305-POG_1POG-414SZ_20260302T115922

identyfier

<https://www.gov.pl/zagospodarowanieprzestrzenne/app/StrefaPlanistyczna/PL.ZIPPZP.10417/141305-POG/1POG-414SZ/20260302T115922>

przestrzen nazw

PL.ZIPPZP.10417/141305-POG

lokalny id

1POG-414SZ

wersja id

20260302T115922

początek wersji obiektu

2026-03-02T11:59:22

nazwa

strefa wielofunkcyjna z zabudową zagrodową

oznaczenie

414SZ

symbol

SZ

obowiązuje od

2026-02-07

obowiązuje do

obecnie

status

w opracowaniu
<https://inspire.ec.europa.eu/codelist/ProcessStepGeneralValue/elaboration>

charakter ustalenia

ogólnie wiążące
<https://inspire.ec.europa.eu/codelist/RegulationNatureValue/generallyBinding>

profil podstawowy

teren zabudowy zagrodowej
teren produkcji w gospodarstwach rolnych
teren akwakultury i obsługi rybactwa
teren komunikacji
teren zieleni urządzonej
teren ogrodów działkowych
teren infrastruktury technicznej

maksymalna nadziemna intensywność zabudowy

0.6

maksymalny udział powierzchni zabudowy

30%

maksymalna wysokość zabudowy

12.0 m

minimalny udział powierzchni biologicznie czynnej

40%

geometria



plan	https://www.gov.pl/zagospodarowanieprzestrzenne/app/AktPlanowaniaPrzestrzennego/PL.ZIPPZP.10417/141305-POG/1POG
------	---

strefa planistyczna	PL.ZIPPZP.10417_141305-POG_1POG-415SZ_20260302T115916
---------------------	---

identifier	https://www.gov.pl/zagospodarowanieprzestrzenne/app/StrefaPlanistyczna/PL.ZIPPZP.10417/141305-POG/1POG-415SZ/20260302T115916
------------	---

przestrzen nazw	PL.ZIPPZP.10417/141305-POG
-----------------	----------------------------

lokalny id	1POG-415SZ
------------	------------

wersja id	20260302T115916
-----------	-----------------

poczatek wersji obiektu	2026-03-02T11:59:16
-------------------------	---------------------

nazwa	strefa wielofunkcyjna z zabudową zagrodową
-------	--

oznaczenie	415SZ
------------	-------

symbol	SZ
--------	----

obowiazuje od	2026-02-14
---------------	------------

obowiazuje do	obecnie
---------------	---------

status	w opracowaniu https://inspire.ec.europa.eu/codelist/ProcessStepGeneralValue/elaboration
--------	--

charakter ustalenia	ogólnie wiążące https://inspire.ec.europa.eu/codelist/RegulationNatureValue/generallyBinding
---------------------	--

profil podstawowy	teren zabudowy zagrodowej teren produkcji w gospodarstwach rolnych teren akwakultury i obsługi rybactwa teren komunikacji teren zieleni urządzonej teren ogrodów działkowych teren infrastruktury technicznej
-------------------	---

maksymalna nadziemna intensywnosc zabudowy	0.6
--	-----

maksymalny udzial powierzchni zabudowy	30%
--	-----

maksymalna wysokosc zabudowy	12.0 m
------------------------------	--------

minimalny udzial powierzchni biologicznie czynnej	40%
---	-----

geometria	
-----------	--



plan

<https://www.gov.pl/zagospodarowanieprzestrzenne/app/AktPlanowaniaPrzestrzennego/PL.ZIPPZP.10417/141305-POG/1POG>

strefa planistyczna

PL.ZIPPZP.10417_141305-POG_1POG-416SZ_20260302T115910

identyfier

<https://www.gov.pl/zagospodarowanieprzestrzenne/app/StrefaPlanistyczna/PL.ZIPPZP.10417/141305-POG/1POG-416SZ/20260302T115910>

przestrzen nazw

PL.ZIPPZP.10417/141305-POG

lokalny id

1POG-416SZ

wersja id

20260302T115910

poczatek wersji obiektu

2026-03-02T11:59:10

nazwa

strefa wielofunkcyjna z zabudową zagrodową

oznaczenie

416SZ

symbol

SZ

obowiazuje od

2026-02-07

obowiazuje do

obecnie

status

w opracowaniu
<https://inspire.ec.europa.eu/codelist/ProcessStepGeneralValue/elaboration>

charakter ustalenia

ogólnie wiążące
<https://inspire.ec.europa.eu/codelist/RegulationNatureValue/generallyBinding>

profil podstawowy

teren zabudowy zagrodowej
teren produkcji w gospodarstwach rolnych
teren akwakultury i obsługi rybactwa
teren komunikacji
teren zieleni urządzonej
teren ogrodów działkowych
teren infrastruktury technicznej

maksymalna nadziemna intensywnosc zabudowy

0.6

maksymalny udzial powierzchni zabudowy

30%

maksymalna wysokosc zabudowy

12.0 m

minimalny udzial powierzchni biologicznie czynnej

40%

geometria



plan

<https://www.gov.pl/zagospodarowanieprzestrzenne/app/AktPlanowaniaPrzestrzennego/PL.ZIPPZP.10417/141305-POG/1POG>

strefa planistyczna

PL.ZIPPZP.10417_141305-POG_1POG-417SZ_20260302T115905

identyfier

<https://www.gov.pl/zagospodarowanieprzestrzenne/app/StrefaPlanistyczna/PL.ZIPPZP.10417/141305-POG/1POG-417SZ/20260302T115905>

przestrzen nazw

PL.ZIPPZP.10417/141305-POG

lokalny id

1POG-417SZ

wersja id

20260302T115905

poczatek wersji obiektu

2026-03-02T11:59:05

nazwa

strefa wielofunkcyjna z zabudową zagrodową

oznaczenie

417SZ

symbol

SZ

obowiazuje od

2026-02-07

obowiazuje do

obecnie

status

w opracowaniu
<https://inspire.ec.europa.eu/codelist/ProcessStepGeneralValue/elaboration>

charakter ustalenia

ogólnie wiążące
<https://inspire.ec.europa.eu/codelist/RegulationNatureValue/generallyBinding>

profil podstawowy

teren zabudowy zagrodowej
teren produkcji w gospodarstwach rolnych
teren akwakultury i obsługi rybactwa
teren komunikacji
teren zieleni urządzonej
teren ogrodów działkowych
teren infrastruktury technicznej

maksymalna nadziemna intensywnosc zabudowy

0.6

maksymalny udzial powierzchni zabudowy

30%

maksymalna wysokosc zabudowy

12.0 m

minimalny udzial powierzchni biologicznie czynnej

40%

geometria



plan

<https://www.gov.pl/zagospodarowanieprzestrzenne/app/AktPlanowaniaPrzestrzennego/PL.ZIPPZP.10417/141305-POG/1POG>

strefa planistyczna

PL.ZIPPZP.10417_141305-POG_1POG-418SZ_20260302T115900

identyfier

<https://www.gov.pl/zagospodarowanieprzestrzenne/app/StrefaPlanistyczna/PL.ZIPPZP.10417/141305-POG/1POG-418SZ/20260302T115900>

przestrzen nazw

PL.ZIPPZP.10417/141305-POG

lokalny id

1POG-418SZ

wersja id

20260302T115900

poczatek wersji obiektu

2026-03-02T11:59

nazwa

strefa wielofunkcyjna z zabudową zagrodową

oznaczenie

418SZ

symbol

SZ

obowiazuje od

2026-02-14

obowiazuje do

obecnie

status

w opracowaniu
<https://inspire.ec.europa.eu/codelist/ProcessStepGeneralValue/elaboration>

charakter ustalenia

ogólnie wiążące
<https://inspire.ec.europa.eu/codelist/RegulationNatureValue/generallyBinding>

profil podstawowy

teren zabudowy zagrodowej
teren produkcji w gospodarstwach rolnych
teren akwakultury i obsługi rybactwa
teren komunikacji
teren zieleni urządzonej
teren ogrodów działkowych
teren infrastruktury technicznej

maksymalna nadziemna intensywnosc zabudowy

0.6

maksymalny udzial powierzchni zabudowy

40%

maksymalna wysokosc zabudowy

12.0 m

minimalny udzial powierzchni biologicznie czynnej

30%

geometria



plan

<https://www.gov.pl/zagospodarowanieprzestrzenne/app/AktPlanowaniaPrzestrzennego/PL.ZIPPZP.10417/141305-POG/1POG>

strefa planistyczna

PL.ZIPPZP.10417_141305-POG_1POG-419SZ_20260302T115847

identyfier

<https://www.gov.pl/zagospodarowanieprzestrzenne/app/StrefaPlanistyczna/PL.ZIPPZP.10417/141305-POG/1POG-419SZ/20260302T115847>

przestrzen nazw

PL.ZIPPZP.10417/141305-POG

lokalny id

1POG-419SZ

wersja id

20260302T115847

poczatek wersji obiektu

2026-03-02T11:58:47

nazwa

strefa wielofunkcyjna z zabudową zagrodową

oznaczenie

419SZ

symbol

SZ

obowiazuje od

2026-02-07

obowiazuje do

obecnie

status

w opracowaniu
<https://inspire.ec.europa.eu/codelist/ProcessStepGeneralValue/elaboration>

charakter ustalenia

ogólnie wiążące
<https://inspire.ec.europa.eu/codelist/RegulationNatureValue/generallyBinding>

profil podstawowy

teren zabudowy zagrodowej
teren produkcji w gospodarstwach rolnych
teren akwakultury i obsługi rybactwa
teren komunikacji
teren zieleni urządzonej
teren ogrodów działkowych
teren infrastruktury technicznej

profil dodatkowy

teren usług

maksymalna nadziemna intensywnosc zabudowy

0.6

maksymalny udzial powierzchni zabudowy

40%

maksymalna wysokosc zabudowy

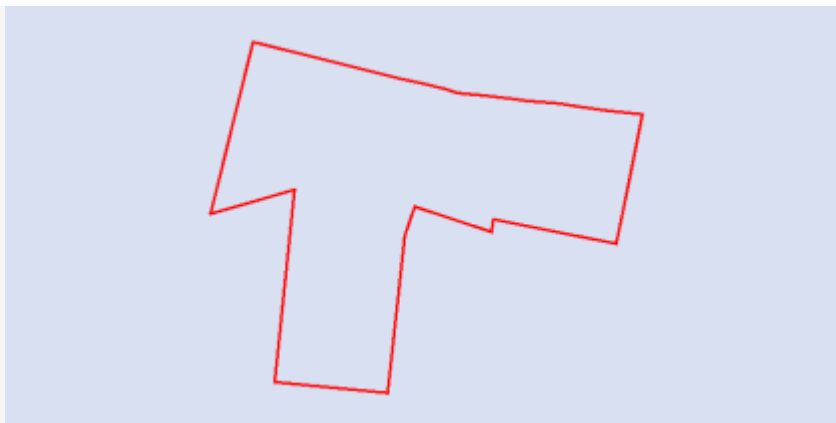
12.0 m

minimalny udzial powierzchni biologicznie czynnej

30%

geometria

Nie można pobrać podglądu podkładu mapowego. Usługa WMTS jest teraz niedostępna.

**plan**

<https://www.gov.pl/zagospodarowanieprzestrzenne/app/AktPlanowaniaPrzestrzennego/PL.ZIPPZP.10417/141305-POG/1POG>

strefa planistyczna

PL.ZIPPZP.10417_141305-POG_1POG-420SZ_20260302T115842

identyfier

<https://www.gov.pl/zagospodarowanieprzestrzenne/app/StrefaPlanistyczna/PL.ZIPPZP.10417/141305-POG/1POG-420SZ/20260302T115842>

przestrzen nazw

PL.ZIPPZP.10417/141305-POG

lokalny id

1POG-420SZ

wersja id

20260302T115842

poczatek wersji obiektu

2026-03-02T11:58:42

nazwa

strefa wielofunkcyjna z zabudową zagrodową

oznaczenie

420SZ

symbol

SZ

obowiazuje od

2026-02-14

obowiazuje do

obecnie

status

w opracowaniu
<https://inspire.ec.europa.eu/codelist/ProcessStepGeneralValue/elaboration>

charakter ustalenia

ogólnie wiążące
<https://inspire.ec.europa.eu/codelist/RegulationNatureValue/generallyBinding>

profil podstawowy

teren zabudowy zagrodowej
teren produkcji w gospodarstwach rolnych
teren akwakultury i obsługi rybactwa
teren komunikacji
teren zieleni urządzonej
teren ogrodów działkowych
teren infrastruktury technicznej

profil dodatkowy

teren usług

maksymalna nadziemna intensywnosc zabudowy

0.6

maksymalny udzial powierzchni zabudowy

40%

maksymalna wysokosc zabudowy

12.0 m

minimalny udzial powierzchni biologicznie czynnej

30%

geometria



plan

<https://www.gov.pl/zagospodarowanieprzestrzenne/app/AktPlanowaniaPrzestrzennego/PL.ZIPPZP.10417/141305-POG/1POG>

strefa planistyczna

PL.ZIPPZP.10417_141305-POG_1POG-421SZ_20260302T115834

identyfier

<https://www.gov.pl/zagospodarowanieprzestrzenne/app/StrefaPlanistyczna/PL.ZIPPZP.10417/141305-POG/1POG-421SZ/20260302T115834>

przestrzen nazw

PL.ZIPPZP.10417/141305-POG

lokalny id

1POG-421SZ

wersja id

20260302T115834

początek wersji obiektu

2026-03-02T11:58:34

nazwa

strefa wielofunkcyjna z zabudową zagrodową

oznaczenie

421SZ

symbol

SZ

obowiązuje od

2026-02-07

obowiązuje do

obecnie

status

w opracowaniu
<https://inspire.ec.europa.eu/codelist/ProcessStepGeneralValue/elaboration>

charakter ustalenia

ogólnie wiążące
<https://inspire.ec.europa.eu/codelist/RegulationNatureValue/generallyBinding>

profil podstawowy

teren zabudowy zagrodowej
teren produkcji w gospodarstwach rolnych
teren akwakultury i obsługi rybactwa
teren komunikacji
teren zieleni urządzonej
teren ogrodów działkowych
teren infrastruktury technicznej

maksymalna nadziemna intensywność zabudowy

0.6

maksymalny udział powierzchni zabudowy

30%

maksymalna wysokość zabudowy

12.0 m

minimalny udział powierzchni biologicznie czynnej

40%

geometria



plan

<https://www.gov.pl/zagospodarowanieprzestrzenne/app/AktPlanowaniaPrzestrzennego/PL.ZIPPZP.10417/141305-POG/1POG>

strefa planistyczna

PL.ZIPPZP.10417_141305-POG_1POG-422SZ_20260302T115825

identyfier

<https://www.gov.pl/zagospodarowanieprzestrzenne/app/StrefaPlanistyczna/PL.ZIPPZP.10417/141305-POG/1POG-422SZ/20260302T115825>

przestrzen nazw

PL.ZIPPZP.10417/141305-POG

lokalny id

1POG-422SZ

wersja id

20260302T115825

poczatek wersji obiektu

2026-03-02T11:58:25

nazwa

strefa wielofunkcyjna z zabudową zagrodową

oznaczenie

422SZ

symbol

SZ

obowiazuje od

2026-02-14

obowiazuje do

obecnie

status

w opracowaniu
<https://inspire.ec.europa.eu/codelist/ProcessStepGeneralValue/elaboration>

charakter ustalenia

ogólnie wiążące
<https://inspire.ec.europa.eu/codelist/RegulationNatureValue/generallyBinding>

profil podstawowy

teren zabudowy zagrodowej
 teren produkcji w gospodarstwach rolnych
 teren akwakultury i obsługi rybactwa
 teren komunikacji
 teren zieleni urządzonej
 teren ogrodów działkowych
 teren infrastruktury technicznej

maksymalna nadziemna intensywnosc zabudowy

0.6

maksymalny udzial powierzchni zabudowy

40%

maksymalna wysokosc zabudowy

12.0 m

minimalny udzial powierzchni biologicznie czynnej

30%

geometria



plan

<https://www.gov.pl/zagospodarowanieprzestrzenne/app/AktPlanowaniaPrzestrzennego/PL.ZIPPZP.10417/141305-POG/1POG>

strefa planistyczna

PL.ZIPPZP.10417_141305-POG_1POG-423SZ_20260302T115805

identyfier

<https://www.gov.pl/zagospodarowanieprzestrzenne/app/StrefaPlanistyczna/PL.ZIPPZP.10417/141305-POG/1POG-423SZ/20260302T115805>

przestrzen nazw

PL.ZIPPZP.10417/141305-POG

lokalny id

1POG-423SZ

wersja id

20260302T115805

poczatek wersji obiektu

2026-03-02T11:58:05

nazwa

strefa wielofunkcyjna z zabudową zagrodową

oznaczenie

423SZ

symbol

SZ

obowiazuje od

2026-02-07

obowiazuje do

obecnie

status

w opracowaniu
<https://inspire.ec.europa.eu/codelist/ProcessStepGeneralValue/elaboration>

charakter ustalenia

ogólnie wiążące
<https://inspire.ec.europa.eu/codelist/RegulationNatureValue/generallyBinding>

profil podstawowy

teren zabudowy zagrodowej
teren produkcji w gospodarstwach rolnych
teren akwakultury i obsługi rybactwa
teren komunikacji
teren zieleni urządzonej
teren ogrodów działkowych
teren infrastruktury technicznej

maksymalna nadziemna intensywnosc zabudowy

0.6

maksymalny udzial powierzchni zabudowy

30%

maksymalna wysokosc zabudowy

12.0 m

minimalny udzial powierzchni biologicznie czynnej

40%

geometria



plan	https://www.gov.pl/zagospodarowanieprzestrzenne/app/AktPlanowaniaPrzestrzennego/PL.ZIPPZP.10417/141305-POG/1POG
------	---

strefa planistyczna	PL.ZIPPZP.10417_141305-POG_1POG-424SZ_20260302T115758
---------------------	---

identfier	https://www.gov.pl/zagospodarowanieprzestrzenne/app/StrefaPlanistyczna/PL.ZIPPZP.10417/141305-POG/1POG-424SZ/20260302T115758
-----------	---

przestrzen nazw	PL.ZIPPZP.10417/141305-POG
-----------------	----------------------------

lokalny id	1POG-424SZ
------------	------------

wersja id	20260302T115758
-----------	-----------------

poczatek wersji obiektu	2026-03-02T11:57:58
-------------------------	---------------------

nazwa	strefa wielofunkcyjna z zabudową zagrodową
-------	--

oznaczenie	424SZ
------------	-------

symbol	SZ
--------	----

obowiazuje od	2026-02-07
---------------	------------

obowiazuje do	obecnie
---------------	---------

status	w opracowaniu https://inspire.ec.europa.eu/codelist/ProcessStepGeneralValue/elaboration
--------	--

charakter ustalenia	ogólnie wiążące https://inspire.ec.europa.eu/codelist/RegulationNatureValue/generallyBinding
---------------------	--

profil podstawowy	teren zabudowy zagrodowej teren produkcji w gospodarstwach rolnych teren akwakultury i obsługi rybactwa teren komunikacji teren zieleni urządzonej teren ogrodów działkowych teren infrastruktury technicznej
-------------------	---

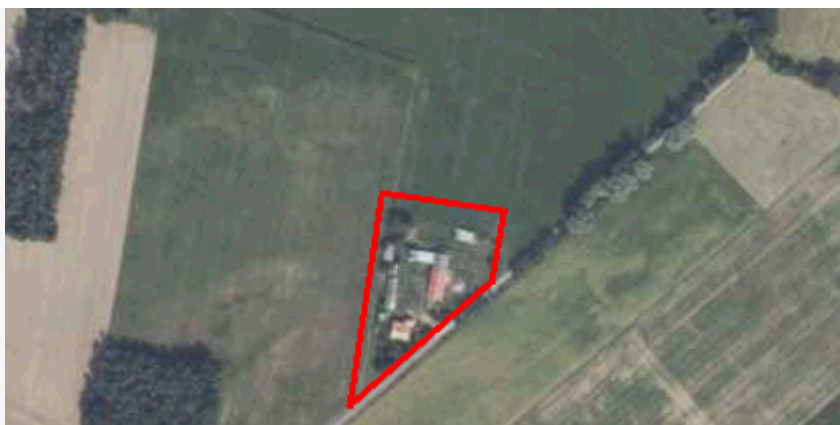
maksymalna nadziemna intensywnosc zabudowy	0.6
--	-----

maksymalny udzial powierzchni zabudowy	30%
--	-----

maksymalna wysokosc zabudowy	12.0 m
------------------------------	--------

minimalny udzial powierzchni biologicznie czynnej	40%
---	-----

geometria	
-----------	--



plan

<https://www.gov.pl/zagospodarowanieprzestrzenne/app/AktPlanowaniaPrzestrzennego/PL.ZIPPZP.10417/141305-POG/1POG>

strefa planistyczna

PL.ZIPPZP.10417_141305-POG_1POG-425SZ_20260302T115751

identyfier

<https://www.gov.pl/zagospodarowanieprzestrzenne/app/StrefaPlanistyczna/PL.ZIPPZP.10417/141305-POG/1POG-425SZ/20260302T115751>

przestrzen nazw

PL.ZIPPZP.10417/141305-POG

lokalny id

1POG-425SZ

wersja id

20260302T115751

poczatek wersji obiektu

2026-03-02T11:57:51

nazwa

strefa wielofunkcyjna z zabudową zagrodową

oznaczenie

425SZ

symbol

SZ

obowiazuje od

2026-02-07

obowiazuje do

obecnie

status

w opracowaniu
<https://inspire.ec.europa.eu/codelist/ProcessStepGeneralValue/elaboration>

charakter ustalenia

ogólnie wiążące
<https://inspire.ec.europa.eu/codelist/RegulationNatureValue/generallyBinding>

profil podstawowy

teren zabudowy zagrodowej
teren produkcji w gospodarstwach rolnych
teren akwakultury i obsługi rybactwa
teren komunikacji
teren zieleni urządzonej
teren ogrodów działkowych
teren infrastruktury technicznej

maksymalna nadziemna intensywnosc zabudowy

0.6

maksymalny udzial powierzchni zabudowy

30%

maksymalna wysokosc zabudowy

12.0 m

minimalny udzial powierzchni biologicznie czynnej

40%

geometria



plan

<https://www.gov.pl/zagospodarowanieprzestrzenne/app/AktPlanowaniaPrzestrzennego/PL.ZIPPZP.10417/141305-POG/1POG>

strefa planistyczna

PL.ZIPPZP.10417_141305-POG_1POG-426SZ_20260302T115747

identyfier

<https://www.gov.pl/zagospodarowanieprzestrzenne/app/StrefaPlanistyczna/PL.ZIPPZP.10417/141305-POG/1POG-426SZ/20260302T115747>

przestrzen nazw

PL.ZIPPZP.10417/141305-POG

lokalny id

1POG-426SZ

wersja id

20260302T115747

poczatek wersji obiektu

2026-03-02T11:57:47

nazwa

strefa wielofunkcyjna z zabudową zagrodową

oznaczenie

426SZ

symbol

SZ

obowiazuje od

2026-02-07

obowiazuje do

obecnie

status

w opracowaniu
<https://inspire.ec.europa.eu/codelist/ProcessStepGeneralValue/elaboration>

charakter ustalenia

ogólnie wiążące
<https://inspire.ec.europa.eu/codelist/RegulationNatureValue/generallyBinding>

profil podstawowy

teren zabudowy zagrodowej
teren produkcji w gospodarstwach rolnych
teren akwakultury i obsługi rybactwa
teren komunikacji
teren zieleni urządzonej
teren ogrodów działkowych
teren infrastruktury technicznej

maksymalna nadziemna intensywnosc zabudowy

0.6

maksymalny udzial powierzchni zabudowy

30%

maksymalna wysokosc zabudowy

12.0 m

minimalny udzial powierzchni biologicznie czynnej

40%

geometria



plan

<https://www.gov.pl/zagospodarowanieprzestrzenne/app/AktPlanowaniaPrzestrzennego/PL.ZIPPZP.10417/141305-POG/1POG>

strefa planistyczna

PL.ZIPPZP.10417_141305-POG_1POG-427SZ_20260302T115740

identyfier

<https://www.gov.pl/zagospodarowanieprzestrzenne/app/StrefaPlanistyczna/PL.ZIPPZP.10417/141305-POG/1POG-427SZ/20260302T115740>

przestrzen nazw

PL.ZIPPZP.10417/141305-POG

lokalny id

1POG-427SZ

wersja id

20260302T115740

poczatek wersji obiektu

2026-03-02T11:57:40

nazwa

strefa wielofunkcyjna z zabudową zagrodową

oznaczenie

427SZ

symbol

SZ

obowiazuje od

2026-02-14

obowiazuje do

obecnie

status

w opracowaniu
<https://inspire.ec.europa.eu/codelist/ProcessStepGeneralValue/elaboration>

charakter ustalenia

ogólnie wiążące
<https://inspire.ec.europa.eu/codelist/RegulationNatureValue/generallyBinding>

profil podstawowy

teren zabudowy zagrodowej
 teren produkcji w gospodarstwach rolnych
 teren akwakultury i obsługi rybactwa
 teren komunikacji
 teren zieleni urządzonej
 teren ogrodów działkowych
 teren infrastruktury technicznej

maksymalna nadziemna intensywnosc zabudowy

0.6

maksymalny udzial powierzchni zabudowy

30%

maksymalna wysokosc zabudowy

12.0 m

minimalny udzial powierzchni biologicznie czynnej

40%

geometria



plan

<https://www.gov.pl/zagospodarowanieprzestrzenne/app/AktPlanowaniaPrzestrzennego/PL.ZIPPZP.10417/141305-POG/1POG>

strefa planistyczna

PL.ZIPPZP.10417_141305-POG_1POG-428SZ_20260302T115736

identyfier

<https://www.gov.pl/zagospodarowanieprzestrzenne/app/StrefaPlanistyczna/PL.ZIPPZP.10417/141305-POG/1POG-428SZ/20260302T115736>

przestrzen nazw

PL.ZIPPZP.10417/141305-POG

lokalny id

1POG-428SZ

wersja id

20260302T115736

poczatek wersji obiektu

2026-03-02T11:57:36

nazwa

strefa wielofunkcyjna z zabudową zagrodową

oznaczenie

428SZ

symbol

SZ

obowiazuje od

2026-02-14

obowiazuje do

obecnie

status

w opracowaniu
<https://inspire.ec.europa.eu/codelist/ProcessStepGeneralValue/elaboration>

charakter ustalenia

ogólnie wiążące
<https://inspire.ec.europa.eu/codelist/RegulationNatureValue/generallyBinding>

profil podstawowy

teren zabudowy zagrodowej
teren produkcji w gospodarstwach rolnych
teren akwakultury i obsługi rybactwa
teren komunikacji
teren zieleni urządzonej
teren ogrodów działkowych
teren infrastruktury technicznej

maksymalna nadziemna intensywnosc zabudowy

0.6

maksymalny udzial powierzchni zabudowy

30%

maksymalna wysokosc zabudowy

12.0 m

minimalny udzial powierzchni biologicznie czynnej

40%

geometria



plan

<https://www.gov.pl/zagospodarowanieprzestrzenne/app/AktPlanowaniaPrzestrzennego/PL.ZIPPZP.10417/141305-POG/1POG>

strefa planistyczna

PL.ZIPPZP.10417_141305-POG_1POG-429SZ_20260302T115731

identyfier

<https://www.gov.pl/zagospodarowanieprzestrzenne/app/StrefaPlanistyczna/PL.ZIPPZP.10417/141305-POG/1POG-429SZ/20260302T115731>

przestrzen nazw

PL.ZIPPZP.10417/141305-POG

lokalny id

1POG-429SZ

wersja id

20260302T115731

poczatek wersji obiektu

2026-03-02T11:57:31

nazwa

strefa wielofunkcyjna z zabudową zagrodową

oznaczenie

429SZ

symbol

SZ

obowiazuje od

2026-02-14

obowiazuje do

obecnie

status

w opracowaniu
<https://inspire.ec.europa.eu/codelist/ProcessStepGeneralValue/elaboration>

charakter ustalenia

ogólnie wiążące
<https://inspire.ec.europa.eu/codelist/RegulationNatureValue/generallyBinding>

profil podstawowy

teren zabudowy zagrodowej
 teren produkcji w gospodarstwach rolnych
 teren akwakultury i obsługi rybactwa
 teren komunikacji
 teren zieleni urządzonej
 teren ogrodów działkowych
 teren infrastruktury technicznej

maksymalna nadziemna intensywnosc zabudowy

0.6

maksymalny udzial powierzchni zabudowy

30%

maksymalna wysokosc zabudowy

12.0 m

minimalny udzial powierzchni biologicznie czynnej

40%

geometria



plan

<https://www.gov.pl/zagospodarowanieprzestrzenne/app/AktPlanowaniaPrzestrzennego/PL.ZIPPZP.10417/141305-POG/1POG>

strefa planistyczna

PL.ZIPPZP.10417_141305-POG_1POG-430SZ_20260302T115717

identyfier

<https://www.gov.pl/zagospodarowanieprzestrzenne/app/StrefaPlanistyczna/PL.ZIPPZP.10417/141305-POG/1POG-430SZ/20260302T115717>

przestrzen nazw

PL.ZIPPZP.10417/141305-POG

lokalny id

1POG-430SZ

wersja id

20260302T115717

poczatek wersji obiektu

2026-03-02T11:57:17

nazwa

strefa wielofunkcyjna z zabudową zagrodową

oznaczenie

430SZ

symbol

SZ

obowiazuje od

2026-02-14

obowiazuje do

obecnie

status

w opracowaniu
<https://inspire.ec.europa.eu/codelist/ProcessStepGeneralValue/elaboration>

charakter ustalenia

ogólnie wiążące
<https://inspire.ec.europa.eu/codelist/RegulationNatureValue/generallyBinding>

profil podstawowy

teren zabudowy zagrodowej
teren produkcji w gospodarstwach rolnych
teren akwakultury i obsługi rybactwa
teren komunikacji
teren zieleni urządzonej
teren ogrodów działkowych
teren infrastruktury technicznej

maksymalna nadziemna intensywnosc zabudowy

0.6

maksymalny udzial powierzchni zabudowy

30%

maksymalna wysokosc zabudowy

12.0 m

minimalny udzial powierzchni biologicznie czynnej

40%

geometria



plan

<https://www.gov.pl/zagospodarowanieprzestrzenne/app/AktPlanowaniaPrzestrzennego/PL.ZIPPZP.10417/141305-POG/1POG>

strefa planistyczna

PL.ZIPPZP.10417_141305-POG_1POG-431SZ_20260302T115712

identyfier

<https://www.gov.pl/zagospodarowanieprzestrzenne/app/StrefaPlanistyczna/PL.ZIPPZP.10417/141305-POG/1POG-431SZ/20260302T115712>

przestrzen nazw

PL.ZIPPZP.10417/141305-POG

lokalny id

1POG-431SZ

wersja id

20260302T115712

poczatek wersji obiektu

2026-03-02T11:57:12

nazwa

strefa wielofunkcyjna z zabudową zagrodową

oznaczenie

431SZ

symbol

SZ

obowiazuje od

2026-02-07

obowiazuje do

obecnie

status

w opracowaniu
<https://inspire.ec.europa.eu/codelist/ProcessStepGeneralValue/elaboration>

charakter ustalenia

ogólnie wiążące
<https://inspire.ec.europa.eu/codelist/RegulationNatureValue/generallyBinding>

profil podstawowy

teren zabudowy zagrodowej
 teren produkcji w gospodarstwach rolnych
 teren akwakultury i obsługi rybactwa
 teren komunikacji
 teren zieleni urządzonej
 teren ogrodów działkowych
 teren infrastruktury technicznej

maksymalna nadziemna intensywnosc zabudowy

0.6

maksymalny udzial powierzchni zabudowy

30%

maksymalna wysokosc zabudowy

12.0 m

minimalny udzial powierzchni biologicznie czynnej

40%

geometria



plan

<https://www.gov.pl/zagospodarowanieprzestrzenne/app/AktPlanowaniaPrzestrzennego/PL.ZIPPZP.10417/141305-POG/1POG>

strefa planistyczna

PL.ZIPPZP.10417_141305-POG_1POG-432SZ_20260302T115707

identyfier

<https://www.gov.pl/zagospodarowanieprzestrzenne/app/StrefaPlanistyczna/PL.ZIPPZP.10417/141305-POG/1POG-432SZ/20260302T115707>

przestrzen nazw

PL.ZIPPZP.10417/141305-POG

lokalny id

1POG-432SZ

wersja id

20260302T115707

początek wersji obiektu

2026-03-02T11:57:07

nazwa

strefa wielofunkcyjna z zabudową zagrodową

oznaczenie

432SZ

symbol

SZ

obowiązuje od

2026-02-07

obowiązuje do

obecnie

status

w opracowaniu
<https://inspire.ec.europa.eu/codelist/ProcessStepGeneralValue/elaboration>

charakter ustalenia

ogólnie wiążące
<https://inspire.ec.europa.eu/codelist/RegulationNatureValue/generallyBinding>

profil podstawowy

teren zabudowy zagrodowej
teren produkcji w gospodarstwach rolnych
teren akwakultury i obsługi rybactwa
teren komunikacji
teren zieleni urządzonej
teren ogrodów działkowych
teren infrastruktury technicznej

maksymalna nadziemna intensywność zabudowy

0.6

maksymalny udział powierzchni zabudowy

30%

maksymalna wysokość zabudowy

12.0 m

minimalny udział powierzchni biologicznie czynnej

40%

geometria



plan

<https://www.gov.pl/zagospodarowanieprzestrzenne/app/AktPlanowaniaPrzestrzennego/PL.ZIPPZP.10417/141305-POG/1POG>

strefa planistyczna

PL.ZIPPZP.10417_141305-POG_1POG-433SZ_20260302T115703

identyfier

<https://www.gov.pl/zagospodarowanieprzestrzenne/app/StrefaPlanistyczna/PL.ZIPPZP.10417/141305-POG/1POG-433SZ/20260302T115703>

przestrzen nazw

PL.ZIPPZP.10417/141305-POG

lokalny id

1POG-433SZ

wersja id

20260302T115703

poczatek wersji obiektu

2026-03-02T11:57:03

nazwa

strefa wielofunkcyjna z zabudową zagrodową

oznaczenie

433SZ

symbol

SZ

obowiazuje od

2026-02-07

obowiazuje do

obecnie

status

w opracowaniu
<https://inspire.ec.europa.eu/codelist/ProcessStepGeneralValue/elaboration>

charakter ustalenia

ogólnie wiążące
<https://inspire.ec.europa.eu/codelist/RegulationNatureValue/generallyBinding>

profil podstawowy

teren zabudowy zagrodowej
 teren produkcji w gospodarstwach rolnych
 teren akwakultury i obsługi rybactwa
 teren komunikacji
 teren zieleni urządzonej
 teren ogrodów działkowych
 teren infrastruktury technicznej

maksymalna nadziemna intensywnosc zabudowy

0.6

maksymalny udzial powierzchni zabudowy

40%

maksymalna wysokosc zabudowy

12.0 m

minimalny udzial powierzchni biologicznie czynnej

30%

geometria



plan

<https://www.gov.pl/zagospodarowanieprzestrzenne/app/AktPlanowaniaPrzestrzennego/PL.ZIPPZP.10417/141305-POG/1POG>

strefa planistyczna

PL.ZIPPZP.10417_141305-POG_1POG-434SZ_20260302T115652

identyfier

<https://www.gov.pl/zagospodarowanieprzestrzenne/app/StrefaPlanistyczna/PL.ZIPPZP.10417/141305-POG/1POG-434SZ/20260302T115652>

przestrzen nazw

PL.ZIPPZP.10417/141305-POG

lokalny id

1POG-434SZ

wersja id

20260302T115652

poczatek wersji obiektu

2026-03-02T11:56:52

nazwa

strefa wielofunkcyjna z zabudową zagrodową

oznaczenie

434SZ

symbol

SZ

obowiazuje od

2026-02-07

obowiazuje do

obecnie

status

w opracowaniu
<https://inspire.ec.europa.eu/codelist/ProcessStepGeneralValue/elaboration>

charakter ustalenia

ogólnie wiążące
<https://inspire.ec.europa.eu/codelist/RegulationNatureValue/generallyBinding>

profil podstawowy

teren zabudowy zagrodowej
 teren produkcji w gospodarstwach rolnych
 teren akwakultury i obsługi rybactwa
 teren komunikacji
 teren zieleni urządzonej
 teren ogrodów działkowych
 teren infrastruktury technicznej

maksymalna nadziemna intensywnosc zabudowy

0.6

maksymalny udzial powierzchni zabudowy

30%

maksymalna wysokosc zabudowy

12.0 m

minimalny udzial powierzchni biologicznie czynnej

40%

geometria



plan

<https://www.gov.pl/zagospodarowanieprzestrzenne/app/AktPlanowaniaPrzestrzennego/PL.ZIPPZP.10417/141305-POG/1POG>

strefa planistyczna

PL.ZIPPZP.10417_141305-POG_1POG-435SZ_20260302T115647

identyfier

<https://www.gov.pl/zagospodarowanieprzestrzenne/app/StrefaPlanistyczna/PL.ZIPPZP.10417/141305-POG/1POG-435SZ/20260302T115647>

przestrzen nazw

PL.ZIPPZP.10417/141305-POG

lokalny id

1POG-435SZ

wersja id

20260302T115647

poczatek wersji obiektu

2026-03-02T11:56:47

nazwa

strefa wielofunkcyjna z zabudową zagrodową

oznaczenie

435SZ

symbol

SZ

obowiazuje od

2026-02-07

obowiazuje do

obecnie

status

w opracowaniu
<https://inspire.ec.europa.eu/codelist/ProcessStepGeneralValue/elaboration>

charakter ustalenia

ogólnie wiążące
<https://inspire.ec.europa.eu/codelist/RegulationNatureValue/generallyBinding>

profil podstawowy

teren zabudowy zagrodowej
 teren produkcji w gospodarstwach rolnych
 teren akwakultury i obsługi rybactwa
 teren komunikacji
 teren zieleni urządzonej
 teren ogrodów działkowych
 teren infrastruktury technicznej

profil dodatkowy

teren usług

maksymalna nadziemna intensywnosc zabudowy

0.6

maksymalny udzial powierzchni zabudowy

30%

maksymalna wysokosc zabudowy

12.0 m

minimalny udzial powierzchni biologicznie czynnej

40%

geometria	
plan	https://www.gov.pl/zagospodarowanieprzestrzenne/app/AktPlanowaniaPrzestrzennego/PL.ZIPPZP.10417/141305-POG/1POG
strefa planistyczna	PL.ZIPPZP.10417_141305-POG_1POG-436SZ_20260302T115637
identyfier	https://www.gov.pl/zagospodarowanieprzestrzenne/app/StrefaPlanistyczna/PL.ZIPPZP.10417/141305-POG/1POG-436SZ/20260302T115637
przestrzen nazw	PL.ZIPPZP.10417/141305-POG
lokalny id	1POG-436SZ
wersja id	20260302T115637
poczatek wersji obiektu	2026-03-02T11:56:37
nazwa	strefa wielofunkcyjna z zabudową zagrodową
oznaczenie	436SZ
symbol	SZ
obowiazuje od	2026-02-07
obowiazuje do	obecnie
status	w opracowaniu https://inspire.ec.europa.eu/codelist/ProcessStepGeneralValue/elaboration
charakter ustalenia	ogólnie wiążące https://inspire.ec.europa.eu/codelist/RegulationNatureValue/generallyBinding
profil podstawowy	teren zabudowy zagrodowej teren produkcji w gospodarstwach rolnych teren akwakultury i obsługi rybactwa teren komunikacji teren zieleni urządzonej teren ogrodów działkowych teren infrastruktury technicznej
maksymalna nadziemna intensywnosc zabudowy	0.6
maksymalny udzial powierzchni zabudowy	30%
maksymalna wysokosc zabudowy	12.0 m
minimalny udzial powierzchni biologicznie czynnej	40%
geometria	



plan

<https://www.gov.pl/zagospodarowanieprzestrzenne/app/AktPlanowaniaPrzestrzennego/PL.ZIPPZP.10417/141305-POG/1POG>

strefa planistyczna

PL.ZIPPZP.10417_141305-POG_1POG-437SZ_20260302T115632

identyfier

<https://www.gov.pl/zagospodarowanieprzestrzenne/app/StrefaPlanistyczna/PL.ZIPPZP.10417/141305-POG/1POG-437SZ/20260302T115632>

przestrzen nazw

PL.ZIPPZP.10417/141305-POG

lokalny id

1POG-437SZ

wersja id

20260302T115632

początek wersji obiektu

2026-03-02T11:56:32

nazwa

strefa wielofunkcyjna z zabudową zagrodową

oznaczenie

437SZ

symbol

SZ

obowiązuje od

2026-02-07

obowiązuje do

obecnie

status

w opracowaniu
<https://inspire.ec.europa.eu/codelist/ProcessStepGeneralValue/elaboration>

charakter ustalenia

ogólnie wiążące
<https://inspire.ec.europa.eu/codelist/RegulationNatureValue/generallyBinding>

profil podstawowy

teren zabudowy zagrodowej
teren produkcji w gospodarstwach rolnych
teren akwakultury i obsługi rybactwa
teren komunikacji
teren zieleni urządzonej
teren ogrodów działkowych
teren infrastruktury technicznej

profil dodatkowy

teren usług

maksymalna nadziemna intensywność zabudowy

0.6

maksymalny udział powierzchni zabudowy

30%

maksymalna wysokość zabudowy

12.0 m

minimalny udział powierzchni biologicznie czynnej

40%

geometria



plan

<https://www.gov.pl/zagospodarowanieprzestrzenne/app/AktPlanowaniaPrzestrzennego/PL.ZIPPZP.10417/141305-POG/1POG>

strefa planistyczna

PL.ZIPPZP.10417_141305-POG_1POG-438SZ_20260302T115621

identyfier

<https://www.gov.pl/zagospodarowanieprzestrzenne/app/StrefaPlanistyczna/PL.ZIPPZP.10417/141305-POG/1POG-438SZ/20260302T115621>

przestrzen nazw

PL.ZIPPZP.10417/141305-POG

lokalny id

1POG-438SZ

wersja id

20260302T115621

początek wersji obiektu

2026-03-02T11:56:21

nazwa

strefa wielofunkcyjna z zabudową zagrodową

oznaczenie

438SZ

symbol

SZ

obowiązuje od

2026-02-07

obowiązuje do

obecnie

status

w opracowaniu
<https://inspire.ec.europa.eu/codelist/ProcessStepGeneralValue/elaboration>

charakter ustalenia

ogólnie wiążące
<https://inspire.ec.europa.eu/codelist/RegulationNatureValue/generallyBinding>

profil podstawowy

teren zabudowy zagrodowej
teren produkcji w gospodarstwach rolnych
teren akwakultury i obsługi rybactwa
teren komunikacji
teren zieleni urządzonej
teren ogrodów działkowych
teren infrastruktury technicznej

maksymalna nadziemna intensywność zabudowy

0.6

maksymalny udział powierzchni zabudowy

30%

maksymalna wysokość zabudowy

12.0 m

minimalny udział powierzchni biologicznie czynnej

40%

geometria



plan	https://www.gov.pl/zagospodarowanieprzestrzenne/app/AktPlanowaniaPrzestrzennego/PL.ZIPPZP.10417/141305-POG/1POG
------	---

strefa planistyczna	PL.ZIPPZP.10417_141305-POG_1POG-439SZ_20260302T115616
---------------------	---

identfier	https://www.gov.pl/zagospodarowanieprzestrzenne/app/StrefaPlanistyczna/PL.ZIPPZP.10417/141305-POG/1POG-439SZ/20260302T115616
-----------	---

przestrzen nazw	PL.ZIPPZP.10417/141305-POG
-----------------	----------------------------

lokalny id	1POG-439SZ
------------	------------

wersja id	20260302T115616
-----------	-----------------

poczatek wersji obiektu	2026-03-02T11:56:16
-------------------------	---------------------

nazwa	strefa wielofunkcyjna z zabudową zagrodową
-------	--

oznaczenie	439SZ
------------	-------

symbol	SZ
--------	----

obowiazuje od	2026-02-14
---------------	------------

obowiazuje do	obecnie
---------------	---------

status	w opracowaniu https://inspire.ec.europa.eu/codelist/ProcessStepGeneralValue/elaboration
--------	--

charakter ustalenia	ogólnie wiążące https://inspire.ec.europa.eu/codelist/RegulationNatureValue/generallyBinding
---------------------	--

profil podstawowy	teren zabudowy zagrodowej teren produkcji w gospodarstwach rolnych teren akwakultury i obsługi rybactwa teren komunikacji teren zieleni urządzonej teren ogrodów działkowych teren infrastruktury technicznej
-------------------	---

profil dodatkowy	teren usług
------------------	-------------

maksymalna nadziemna intensywnosc zabudowy	0.6
--	-----

maksymalny udzial powierzchni zabudowy	30%
--	-----

maksymalna wysokosc zabudowy	12.0 m
------------------------------	--------

minimalny udzial powierzchni biologicznie czynnej	40%
---	-----

geometria



plan

<https://www.gov.pl/zagospodarowanieprzestrzenne/app/AktPlanowaniaPrzestrzennego/PL.ZIPPZP.10417/141305-POG/1POG>

strefa planistyczna

PL.ZIPPZP.10417_141305-POG_1POG-440SZ_20260302T115608

identyfier

<https://www.gov.pl/zagospodarowanieprzestrzenne/app/StrefaPlanistyczna/PL.ZIPPZP.10417/141305-POG/1POG-440SZ/20260302T115608>

przestrzen nazw

PL.ZIPPZP.10417/141305-POG

lokalny id

1POG-440SZ

wersja id

20260302T115608

początek wersji obiektu

2026-03-02T11:56:08

nazwa

strefa wielofunkcyjna z zabudową zagrodową

oznaczenie

440SZ

symbol

SZ

obowiązuje od

2026-02-07

obowiązuje do

obecnie

status

w opracowaniu
<https://inspire.ec.europa.eu/codelist/ProcessStepGeneralValue/elaboration>

charakter ustalenia

ogólnie wiążące
<https://inspire.ec.europa.eu/codelist/RegulationNatureValue/generallyBinding>

profil podstawowy

teren zabudowy zagrodowej
teren produkcji w gospodarstwach rolnych
teren akwakultury i obsługi rybactwa
teren komunikacji
teren zieleni urządzonej
teren ogrodów działkowych
teren infrastruktury technicznej

profil dodatkowy

teren usług

maksymalna nadziemna intensywność zabudowy

0.6

maksymalny udział powierzchni zabudowy

30%

maksymalna wysokość zabudowy

12.0 m

minimalny udział powierzchni biologicznie czynnej

40%

geometria



plan

<https://www.gov.pl/zagospodarowanieprzestrzenne/app/AktPlanowaniaPrzestrzennego/PL.ZIPPZP.10417/141305-POG/1POG>

strefa planistyczna

PL.ZIPPZP.10417_141305-POG_1POG-441SZ_20260302T115559

identyfier

<https://www.gov.pl/zagospodarowanieprzestrzenne/app/StrefaPlanistyczna/PL.ZIPPZP.10417/141305-POG/1POG-441SZ/20260302T115559>

przestrzen nazw

PL.ZIPPZP.10417/141305-POG

lokalny id

1POG-441SZ

wersja id

20260302T115559

początek wersji obiektu

2026-03-02T11:55:59

nazwa

strefa wielofunkcyjna z zabudową zagrodową

oznaczenie

441SZ

symbol

SZ

obowiązuje od

2026-02-07

obowiązuje do

obecnie

status

w opracowaniu
<https://inspire.ec.europa.eu/codelist/ProcessStepGeneralValue/elaboration>

charakter ustalenia

ogólnie wiążące
<https://inspire.ec.europa.eu/codelist/RegulationNatureValue/generallyBinding>

profil podstawowy

teren zabudowy zagrodowej
teren produkcji w gospodarstwach rolnych
teren akwakultury i obsługi rybactwa
teren komunikacji
teren zieleni urządzonej
teren ogrodów działkowych
teren infrastruktury technicznej

profil dodatkowy

teren zieleni naturalnej

maksymalna nadziemna intensywność zabudowy

0.6

maksymalny udział powierzchni zabudowy

30%

maksymalna wysokość zabudowy

12.0 m

minimalny udział powierzchni biologicznie czynnej

40%

geometria	
plan	https://www.gov.pl/zagospodarowanieprzestrzenne/app/AktPlanowaniaPrzestrzennego/PL.ZIPPZP.10417/141305-POG/1POG
strefa planistyczna	PL.ZIPPZP.10417_141305-POG_1POG-442SZ_20260302T115543
identyfier	https://www.gov.pl/zagospodarowanieprzestrzenne/app/StrefaPlanistyczna/PL.ZIPPZP.10417/141305-POG/1POG-442SZ/20260302T115543
przestrzen nazw	PL.ZIPPZP.10417/141305-POG
lokalny id	1POG-442SZ
wersja id	20260302T115543
poczatek wersji obiektu	2026-03-02T11:55:43
nazwa	strefa wielofunkcyjna z zabudową zagrodową
oznaczenie	442SZ
symbol	SZ
obowiazuje od	2026-02-07
obowiazuje do	obecnie
status	w opracowaniu https://inspire.ec.europa.eu/codelist/ProcessStepGeneralValue/elaboration
charakter ustalenia	ogólnie wiążące https://inspire.ec.europa.eu/codelist/RegulationNatureValue/generallyBinding
profil podstawowy	teren zabudowy zagrodowej teren produkcji w gospodarstwach rolnych teren akwakultury i obsługi rybactwa teren komunikacji teren zieleni urządzonej teren ogrodów działkowych teren infrastruktury technicznej
maksymalna nadziemna intensywnosc zabudowy	0.6
maksymalny udzial powierzchni zabudowy	30%
maksymalna wysokosc zabudowy	12.0 m
minimalny udzial powierzchni biologicznie czynnej	40%
geometria	



plan

<https://www.gov.pl/zagospodarowanieprzestrzenne/app/AktPlanowaniaPrzestrzennego/PL.ZIPPZP.10417/141305-POG/1POG>

strefa planistyczna

PL.ZIPPZP.10417_141305-POG_1POG-443SZ_20260302T115537

identyfier

<https://www.gov.pl/zagospodarowanieprzestrzenne/app/StrefaPlanistyczna/PL.ZIPPZP.10417/141305-POG/1POG-443SZ/20260302T115537>

przestrzen nazw

PL.ZIPPZP.10417/141305-POG

lokalny id

1POG-443SZ

wersja id

20260302T115537

poczatek wersji obiektu

2026-03-02T11:55:37

nazwa

strefa wielofunkcyjna z zabudową zagrodową

oznaczenie

443SZ

symbol

SZ

obowiazuje od

2026-02-14

obowiazuje do

obecnie

status

w opracowaniu
<https://inspire.ec.europa.eu/codelist/ProcessStepGeneralValue/elaboration>

charakter ustalenia

ogólnie wiążące
<https://inspire.ec.europa.eu/codelist/RegulationNatureValue/generallyBinding>

profil podstawowy

teren zabudowy zagrodowej
teren produkcji w gospodarstwach rolnych
teren akwakultury i obsługi rybactwa
teren komunikacji
teren zieleni urządzonej
teren ogrodów działkowych
teren infrastruktury technicznej

maksymalna nadziemna intensywnosc zabudowy

0.6

maksymalny udzial powierzchni zabudowy

40%

maksymalna wysokosc zabudowy

12.0 m

minimalny udzial powierzchni biologicznie czynnej

30%

geometria



plan

<https://www.gov.pl/zagospodarowanieprzestrzenne/app/AktPlanowaniaPrzestrzennego/PL.ZIPPZP.10417/141305-POG/1POG>

strefa planistyczna

PL.ZIPPZP.10417_141305-POG_1POG-444SZ_20260302T115530

identyfier

<https://www.gov.pl/zagospodarowanieprzestrzenne/app/StrefaPlanistyczna/PL.ZIPPZP.10417/141305-POG/1POG-444SZ/20260302T115530>

przestrzen nazw

PL.ZIPPZP.10417/141305-POG

lokalny id

1POG-444SZ

wersja id

20260302T115530

poczatek wersji obiektu

2026-03-02T11:55:30

nazwa

strefa wielofunkcyjna z zabudową zagrodową

oznaczenie

444SZ

symbol

SZ

obowiazuje od

2026-02-07

obowiazuje do

obecnie

status

w opracowaniu
<https://inspire.ec.europa.eu/codelist/ProcessStepGeneralValue/elaboration>

charakter ustalenia

ogólnie wiążące
<https://inspire.ec.europa.eu/codelist/RegulationNatureValue/generallyBinding>

profil podstawowy

teren zabudowy zagrodowej
 teren produkcji w gospodarstwach rolnych
 teren akwakultury i obsługi rybactwa
 teren komunikacji
 teren zieleni urządzonej
 teren ogrodów działkowych
 teren infrastruktury technicznej

profil dodatkowy

teren usług

maksymalna nadziemna intensywnosc zabudowy

0.6

maksymalny udzial powierzchni zabudowy

30%

maksymalna wysokosc zabudowy

12.0 m

minimalny udzial powierzchni biologicznie czynnej

40%

geometria



plan

<https://www.gov.pl/zagospodarowanieprzestrzenne/app/AktPlanowaniaPrzestrzennego/PL.ZIPPZP.10417/141305-POG/1POG>

strefa planistyczna

PL.ZIPPZP.10417_141305-POG_1POG-445SZ_20260302T115525

identyfier

<https://www.gov.pl/zagospodarowanieprzestrzenne/app/StrefaPlanistyczna/PL.ZIPPZP.10417/141305-POG/1POG-445SZ/20260302T115525>

przestrzen nazw

PL.ZIPPZP.10417/141305-POG

lokalny id

1POG-445SZ

wersja id

20260302T115525

początek wersji obiektu

2026-03-02T11:55:25

nazwa

strefa wielofunkcyjna z zabudową zagrodową

oznaczenie

445SZ

symbol

SZ

obowiązuje od

2026-02-07

obowiązuje do

obecnie

status

w opracowaniu
<https://inspire.ec.europa.eu/codelist/ProcessStepGeneralValue/elaboration>

charakter ustalenia

ogólnie wiążące
<https://inspire.ec.europa.eu/codelist/RegulationNatureValue/generallyBinding>

profil podstawowy

teren zabudowy zagrodowej
teren produkcji w gospodarstwach rolnych
teren akwakultury i obsługi rybactwa
teren komunikacji
teren zieleni urządzonej
teren ogrodów działkowych
teren infrastruktury technicznej

profil dodatkowy

teren usług

maksymalna nadziemna
intensywność zabudowy

0.6

maksymalny udział powierzchni
zabudowy

30%

maksymalna wysokość zabudowy

12.0 m

minimalny udział powierzchni
biologicznie czynnej

40%

geometria



plan

<https://www.gov.pl/zagospodarowanieprzestrzenne/app/AktPlanowaniaPrzestrzennego/PL.ZIPPZP.10417/141305-POG/1POG>

strefa planistyczna

PL.ZIPPZP.10417_141305-POG_1POG-446SZ_20260302T115516

identyfier

<https://www.gov.pl/zagospodarowanieprzestrzenne/app/StrefaPlanistyczna/PL.ZIPPZP.10417/141305-POG/1POG-446SZ/20260302T115516>

przestrzen nazw

PL.ZIPPZP.10417/141305-POG

lokalny id

1POG-446SZ

wersja id

20260302T115516

początek wersji obiektu

2026-03-02T11:55:16

nazwa

strefa wielofunkcyjna z zabudową zagrodową

oznaczenie

446SZ

symbol

SZ

obowiązuje od

2026-02-07

obowiązuje do

obecnie

status

w opracowaniu
<https://inspire.ec.europa.eu/codelist/ProcessStepGeneralValue/elaboration>

charakter ustalenia

ogólnie wiążące
<https://inspire.ec.europa.eu/codelist/RegulationNatureValue/generallyBinding>

profil podstawowy

teren zabudowy zagrodowej
teren produkcji w gospodarstwach rolnych
teren akwakultury i obsługi rybactwa
teren komunikacji
teren zieleni urządzonej
teren ogrodów działkowych
teren infrastruktury technicznej

profil dodatkowy

teren usług

maksymalna nadziemna
intensywność zabudowy

0.6

maksymalny udział powierzchni
zabudowy

40%

maksymalna wysokość zabudowy

12.0 m

minimalny udział powierzchni
biologicznie czynnej

30%

geometria



plan

<https://www.gov.pl/zagospodarowanieprzestrzenne/app/AktPlanowaniaPrzestrzennego/PL.ZIPPZP.10417/141305-POG/1POG>

strefa planistyczna

PL.ZIPPZP.10417_141305-POG_1POG-447SZ_20260302T115511

identyfier

<https://www.gov.pl/zagospodarowanieprzestrzenne/app/StrefaPlanistyczna/PL.ZIPPZP.10417/141305-POG/1POG-447SZ/20260302T115511>

przestrzen nazw

PL.ZIPPZP.10417/141305-POG

lokalny id

1POG-447SZ

wersja id

20260302T115511

początek wersji obiektu

2026-03-02T11:55:11

nazwa

strefa wielofunkcyjna z zabudową zagrodową

oznaczenie

447SZ

symbol

SZ

obowiązuje od

2026-02-07

obowiązuje do

obecnie

status

w opracowaniu
<https://inspire.ec.europa.eu/codelist/ProcessStepGeneralValue/elaboration>

charakter ustalenia

ogólnie wiążące
<https://inspire.ec.europa.eu/codelist/RegulationNatureValue/generallyBinding>

profil podstawowy

teren zabudowy zagrodowej
teren produkcji w gospodarstwach rolnych
teren akwakultury i obsługi rybactwa
teren komunikacji
teren zieleni urządzonej
teren ogrodów działkowych
teren infrastruktury technicznej

profil dodatkowy

teren usług

maksymalna nadziemna intensywność zabudowy

0.6

maksymalny udział powierzchni zabudowy

40%

maksymalna wysokość zabudowy

12.0 m

minimalny udział powierzchni biologicznie czynnej

30%

geometria



plan

<https://www.gov.pl/zagospodarowanieprzestrzenne/app/AktPlanowaniaPrzestrzennego/PL.ZIPPZP.10417/141305-POG/1POG>

strefa planistyczna

PL.ZIPPZP.10417_141305-POG_1POG-448SZ_20260302T115507

identyfier

<https://www.gov.pl/zagospodarowanieprzestrzenne/app/StrefaPlanistyczna/PL.ZIPPZP.10417/141305-POG/1POG-448SZ/20260302T115507>

przestrzen nazw

PL.ZIPPZP.10417/141305-POG

lokalny id

1POG-448SZ

wersja id

20260302T115507

początek wersji obiektu

2026-03-02T11:55:07

nazwa

strefa wielofunkcyjna z zabudową zagrodową

oznaczenie

448SZ

symbol

SZ

obowiązuje od

2026-02-07

obowiązuje do

obecnie

status

w opracowaniu
<https://inspire.ec.europa.eu/codelist/ProcessStepGeneralValue/elaboration>

charakter ustalenia

ogólnie wiążące
<https://inspire.ec.europa.eu/codelist/RegulationNatureValue/generallyBinding>

profil podstawowy

teren zabudowy zagrodowej
teren produkcji w gospodarstwach rolnych
teren akwakultury i obsługi rybactwa
teren komunikacji
teren zieleni urządzonej
teren ogrodów działkowych
teren infrastruktury technicznej

profil dodatkowy

teren usług

maksymalna nadziemna intensywność zabudowy

0.6

maksymalny udział powierzchni zabudowy

40%

maksymalna wysokość zabudowy

12.0 m

minimalny udział powierzchni biologicznie czynnej

30%

geometria



plan

<https://www.gov.pl/zagospodarowanieprzestrzenne/app/AktPlanowaniaPrzestrzennego/PL.ZIPPZP.10417/141305-POG/1POG>

strefa planistyczna

PL.ZIPPZP.10417_141305-POG_1POG-449SZ_20260302T115503

identyfier

<https://www.gov.pl/zagospodarowanieprzestrzenne/app/StrefaPlanistyczna/PL.ZIPPZP.10417/141305-POG/1POG-449SZ/20260302T115503>

przestrzen nazw

PL.ZIPPZP.10417/141305-POG

lokalny id

1POG-449SZ

wersja id

20260302T115503

poczatek wersji obiektu

2026-03-02T11:55:03

nazwa

strefa wielofunkcyjna z zabudową zagrodową

oznaczenie

449SZ

symbol

SZ

obowiazuje od

2026-02-07

obowiazuje do

obecnie

status

w opracowaniu
<https://inspire.ec.europa.eu/codelist/ProcessStepGeneralValue/elaboration>

charakter ustalenia

ogólnie wiążące
<https://inspire.ec.europa.eu/codelist/RegulationNatureValue/generallyBinding>

profil podstawowy

teren zabudowy zagrodowej
teren produkcji w gospodarstwach rolnych
teren akwakultury i obsługi rybactwa
teren komunikacji
teren zieleni urządzonej
teren ogrodów działkowych
teren infrastruktury technicznej

maksymalna nadziemna intensywnosc zabudowy

0.6

maksymalny udzial powierzchni zabudowy

30%

maksymalna wysokosc zabudowy

12.0 m

minimalny udzial powierzchni biologicznie czynnej

40%

geometria



plan

<https://www.gov.pl/zagospodarowanieprzestrzenne/app/AktPlanowaniaPrzestrzennego/PL.ZIPPZP.10417/141305-POG/1POG>

strefa planistyczna

PL.ZIPPZP.10417_141305-POG_1POG-450SZ_20260302T115459

identyfier

<https://www.gov.pl/zagospodarowanieprzestrzenne/app/StrefaPlanistyczna/PL.ZIPPZP.10417/141305-POG/1POG-450SZ/20260302T115459>

przestrzen nazw

PL.ZIPPZP.10417/141305-POG

lokalny id

1POG-450SZ

wersja id

20260302T115459

poczatek wersji obiektu

2026-03-02T11:54:59

nazwa

strefa wielofunkcyjna z zabudową zagrodową

oznaczenie

450SZ

symbol

SZ

obowiazuje od

2026-02-07

obowiazuje do

obecnie

status

w opracowaniu
<https://inspire.ec.europa.eu/codelist/ProcessStepGeneralValue/elaboration>

charakter ustalenia

ogólnie wiążące
<https://inspire.ec.europa.eu/codelist/RegulationNatureValue/generallyBinding>

profil podstawowy

teren zabudowy zagrodowej
teren produkcji w gospodarstwach rolnych
teren akwakultury i obsługi rybactwa
teren komunikacji
teren zieleni urządzonej
teren ogrodów działkowych
teren infrastruktury technicznej

profil dodatkowy

teren usług

maksymalna nadziemna intensywnosc zabudowy

0.6

maksymalny udzial powierzchni zabudowy

40%

maksymalna wysokosc zabudowy

12.0 m

minimalny udzial powierzchni biologicznie czynnej

30%

geometria



plan

<https://www.gov.pl/zagospodarowanieprzestrzenne/app/AktPlanowaniaPrzestrzennego/PL.ZIPPZP.10417/141305-POG/1POG>

strefa planistyczna

PL.ZIPPZP.10417_141305-POG_1POG-451SZ_20260302T115445

identyfier

<https://www.gov.pl/zagospodarowanieprzestrzenne/app/StrefaPlanistyczna/PL.ZIPPZP.10417/141305-POG/1POG-451SZ/20260302T115445>

przestrzen nazw

PL.ZIPPZP.10417/141305-POG

lokalny id

1POG-451SZ

wersja id

20260302T115445

początek wersji obiektu

2026-03-02T11:54:45

nazwa

strefa wielofunkcyjna z zabudową zagrodową

oznaczenie

451SZ

symbol

SZ

obowiązuje od

2026-02-07

obowiązuje do

obecnie

status

w opracowaniu
<https://inspire.ec.europa.eu/codelist/ProcessStepGeneralValue/elaboration>

charakter ustalenia

ogólnie wiążące
<https://inspire.ec.europa.eu/codelist/RegulationNatureValue/generallyBinding>

profil podstawowy

teren zabudowy zagrodowej
teren produkcji w gospodarstwach rolnych
teren akwakultury i obsługi rybactwa
teren komunikacji
teren zieleni urządzonej
teren ogrodów działkowych
teren infrastruktury technicznej

profil dodatkowy

teren usług

maksymalna nadziemna
intensywność zabudowy

0.6

maksymalny udział powierzchni
zabudowy

30%

maksymalna wysokość zabudowy

12.0 m

minimalny udział powierzchni
biologicznie czynnej

40%

geometria



plan

<https://www.gov.pl/zagospodarowanieprzestrzenne/app/AktPlanowaniaPrzestrzennego/PL.ZIPPZP.10417/141305-POG/1POG>

strefa planistyczna

PL.ZIPPZP.10417_141305-POG_1POG-452SZ_20260302T132736

identyfier

<https://www.gov.pl/zagospodarowanieprzestrzenne/app/StrefaPlanistyczna/PL.ZIPPZP.10417/141305-POG/1POG-452SZ/20260302T132736>

przestrzen nazw

PL.ZIPPZP.10417/141305-POG

lokalny id

1POG-452SZ

wersja id

20260302T132736

początek wersji obiektu

2026-03-02T13:27:36

nazwa

strefa wielofunkcyjna z zabudową zagrodową

oznaczenie

452SZ

symbol

SZ

obowiązuje od

2026-02-07

obowiązuje do

obecnie

status

w opracowaniu
<https://inspire.ec.europa.eu/codelist/ProcessStepGeneralValue/elaboration>

charakter ustalenia

ogólnie wiążące
<https://inspire.ec.europa.eu/codelist/RegulationNatureValue/generallyBinding>

profil podstawowy

teren zabudowy zagrodowej
teren produkcji w gospodarstwach rolnych
teren akwakultury i obsługi rybactwa
teren komunikacji
teren zieleni urządzonej
teren ogrodów działkowych
teren infrastruktury technicznej

profil dodatkowy

teren usług

maksymalna nadziemna
intensywność zabudowy

0.6

maksymalny udział powierzchni
zabudowy

40%

maksymalna wysokość zabudowy

12.0 m

minimalny udział powierzchni
biologicznie czynnej

30%

geometria



plan

<https://www.gov.pl/zagospodarowanieprzestrzenne/app/AktPlanowaniaPrzestrzennego/PL.ZIPPZP.10417/141305-POG/1POG>

strefa planistyczna

PL.ZIPPZP.10417_141305-POG_1POG-453SZ_20260302T115433

identyfier

<https://www.gov.pl/zagospodarowanieprzestrzenne/app/StrefaPlanistyczna/PL.ZIPPZP.10417/141305-POG/1POG-453SZ/20260302T115433>

przestrzen nazw

PL.ZIPPZP.10417/141305-POG

lokalny id

1POG-453SZ

wersja id

20260302T115433

początek wersji obiektu

2026-03-02T11:54:33

nazwa

strefa wielofunkcyjna z zabudową zagrodową

oznaczenie

453SZ

symbol

SZ

obowiązuje od

2026-02-07

obowiązuje do

obecnie

status

w opracowaniu
<https://inspire.ec.europa.eu/codelist/ProcessStepGeneralValue/elaboration>

charakter ustalenia

ogólnie wiążące
<https://inspire.ec.europa.eu/codelist/RegulationNatureValue/generallyBinding>

profil podstawowy

teren zabudowy zagrodowej
teren produkcji w gospodarstwach rolnych
teren akwakultury i obsługi rybactwa
teren komunikacji
teren zieleni urządzonej
teren ogrodów działkowych
teren infrastruktury technicznej

profil dodatkowy

teren usług

maksymalna nadziemna intensywność zabudowy

0.6

maksymalny udział powierzchni zabudowy

40%

maksymalna wysokość zabudowy

12.0 m

minimalny udział powierzchni biologicznie czynnej

30%

geometria



plan

<https://www.gov.pl/zagospodarowanieprzestrzenne/app/AktPlanowaniaPrzestrzennego/PL.ZIPPZP.10417/141305-POG/1POG>

strefa planistyczna

PL.ZIPPZP.10417_141305-POG_1POG-454SZ_20260302T115428

identyfier

<https://www.gov.pl/zagospodarowanieprzestrzenne/app/StrefaPlanistyczna/PL.ZIPPZP.10417/141305-POG/1POG-454SZ/20260302T115428>

przestrzen nazw

PL.ZIPPZP.10417/141305-POG

lokalny id

1POG-454SZ

wersja id

20260302T115428

początek wersji obiektu

2026-03-02T11:54:28

nazwa

strefa wielofunkcyjna z zabudową zagrodową

oznaczenie

454SZ

symbol

SZ

obowiązuje od

2026-02-07

obowiązuje do

obecnie

status

w opracowaniu
<https://inspire.ec.europa.eu/codelist/ProcessStepGeneralValue/elaboration>

charakter ustalenia

ogólnie wiążące
<https://inspire.ec.europa.eu/codelist/RegulationNatureValue/generallyBinding>

profil podstawowy

teren zabudowy zagrodowej
teren produkcji w gospodarstwach rolnych
teren akwakultury i obsługi rybactwa
teren komunikacji
teren zieleni urządzonej
teren ogrodów działkowych
teren infrastruktury technicznej

profil dodatkowy

teren usług

maksymalna nadziemna intensywność zabudowy

0.6

maksymalny udział powierzchni zabudowy

30%

maksymalna wysokość zabudowy

12.0 m

minimalny udział powierzchni biologicznie czynnej

40%

geometria



plan

<https://www.gov.pl/zagospodarowanieprzestrzenne/app/AktPlanowaniaPrzestrzennego/PL.ZIPPZP.10417/141305-POG/1POG>

strefa planistyczna

PL.ZIPPZP.10417_141305-POG_1POG-455SZ_20260302T115423

identyfier

<https://www.gov.pl/zagospodarowanieprzestrzenne/app/StrefaPlanistyczna/PL.ZIPPZP.10417/141305-POG/1POG-455SZ/20260302T115423>

przestrzen nazw

PL.ZIPPZP.10417/141305-POG

lokalny id

1POG-455SZ

wersja id

20260302T115423

początek wersji obiektu

2026-03-02T11:54:23

nazwa

strefa wielofunkcyjna z zabudową zagrodową

oznaczenie

455SZ

symbol

SZ

obowiązuje od

2026-02-14

obowiązuje do

obecnie

status

w opracowaniu
<https://inspire.ec.europa.eu/codelist/ProcessStepGeneralValue/elaboration>

charakter ustalenia

ogólnie wiążące
<https://inspire.ec.europa.eu/codelist/RegulationNatureValue/generallyBinding>

profil podstawowy

teren zabudowy zagrodowej
teren produkcji w gospodarstwach rolnych
teren akwakultury i obsługi rybactwa
teren komunikacji
teren zieleni urządzonej
teren ogrodów działkowych
teren infrastruktury technicznej

profil dodatkowy

teren usług

maksymalna nadziemna intensywność zabudowy

0.6

maksymalny udział powierzchni zabudowy

30%

maksymalna wysokość zabudowy

12.0 m

minimalny udział powierzchni biologicznie czynnej

40%

geometria	
plan	https://www.gov.pl/zagospodarowanieprzestrzenne/app/AktPlanowaniaPrzestrzennego/PL.ZIPPZP.10417/141305-POG/1POG
strefa planistyczna	PL.ZIPPZP.10417_141305-POG_1POG-456SZ_20260302T115417
identyfier	https://www.gov.pl/zagospodarowanieprzestrzenne/app/StrefaPlanistyczna/PL.ZIPPZP.10417/141305-POG/1POG-456SZ/20260302T115417
przestrzen nazw	PL.ZIPPZP.10417/141305-POG
lokalny id	1POG-456SZ
wersja id	20260302T115417
poczatek wersji obiektu	2026-03-02T11:54:17
nazwa	strefa wielofunkcyjna z zabudową zagrodową
oznaczenie	456SZ
symbol	SZ
obowiazuje od	2026-02-14
obowiazuje do	obecnie
status	w opracowaniu https://inspire.ec.europa.eu/codelist/ProcessStepGeneralValue/elaboration
charakter ustalenia	ogólnie wiążące https://inspire.ec.europa.eu/codelist/RegulationNatureValue/generallyBinding
profil podstawowy	teren zabudowy zagrodowej teren produkcji w gospodarstwach rolnych teren akwakultury i obsługi rybactwa teren komunikacji teren zieleni urządzonej teren ogrodów działkowych teren infrastruktury technicznej
maksymalna nadziemna intensywnosc zabudowy	0.6
maksymalny udzial powierzchni zabudowy	30%
maksymalna wysokosc zabudowy	12.0 m
minimalny udzial powierzchni biologicznie czynnej	40%
geometria	



plan

<https://www.gov.pl/zagospodarowanieprzestrzenne/app/AktPlanowaniaPrzestrzennego/PL.ZIPPZP.10417/141305-POG/1POG>

strefa planistyczna

PL.ZIPPZP.10417_141305-POG_1POG-457SZ_20260302T115412

identyfier

<https://www.gov.pl/zagospodarowanieprzestrzenne/app/StrefaPlanistyczna/PL.ZIPPZP.10417/141305-POG/1POG-457SZ/20260302T115412>

przestrzen nazw

PL.ZIPPZP.10417/141305-POG

lokalny id

1POG-457SZ

wersja id

20260302T115412

poczatek wersji obiektu

2026-03-02T11:54:12

nazwa

strefa wielofunkcyjna z zabudową zagrodową

oznaczenie

457SZ

symbol

SZ

obowiazuje od

2026-02-07

obowiazuje do

obecnie

status

w opracowaniu
<https://inspire.ec.europa.eu/codelist/ProcessStepGeneralValue/elaboration>

charakter ustalenia

ogólnie wiążące
<https://inspire.ec.europa.eu/codelist/RegulationNatureValue/generallyBinding>

profil podstawowy

teren zabudowy zagrodowej
teren produkcji w gospodarstwach rolnych
teren akwakultury i obsługi rybactwa
teren komunikacji
teren zieleni urządzonej
teren ogrodów działkowych
teren infrastruktury technicznej

maksymalna nadziemna intensywnosc zabudowy

0.6

maksymalny udzial powierzchni zabudowy

30%

maksymalna wysokosc zabudowy

12.0 m

minimalny udzial powierzchni biologicznie czynnej

40%

geometria



plan

<https://www.gov.pl/zagospodarowanieprzestrzenne/app/AktPlanowaniaPrzestrzennego/PL.ZIPPZP.10417/141305-POG/1POG>

strefa planistyczna

PL.ZIPPZP.10417_141305-POG_1POG-458SZ_20260302T115401

identyfier

<https://www.gov.pl/zagospodarowanieprzestrzenne/app/StrefaPlanistyczna/PL.ZIPPZP.10417/141305-POG/1POG-458SZ/20260302T115401>

przestrzen nazw

PL.ZIPPZP.10417/141305-POG

lokalny id

1POG-458SZ

wersja id

20260302T115401

poczatek wersji obiektu

2026-03-02T11:54:01

nazwa

strefa wielofunkcyjna z zabudową zagrodową

oznaczenie

458SZ

symbol

SZ

obowiazuje od

2026-02-07

obowiazuje do

obecnie

status

w opracowaniu
<https://inspire.ec.europa.eu/codelist/ProcessStepGeneralValue/elaboration>

charakter ustalenia

ogólnie wiążące
<https://inspire.ec.europa.eu/codelist/RegulationNatureValue/generallyBinding>

profil podstawowy

teren zabudowy zagrodowej
teren produkcji w gospodarstwach rolnych
teren akwakultury i obsługi rybactwa
teren komunikacji
teren zieleni urządzonej
teren ogrodów działkowych
teren infrastruktury technicznej

maksymalna nadziemna intensywnosc zabudowy

0.6

maksymalny udzial powierzchni zabudowy

30%

maksymalna wysokosc zabudowy

12.0 m

minimalny udzial powierzchni biologicznie czynnej

40%

geometria



plan

<https://www.gov.pl/zagospodarowanieprzestrzenne/app/AktPlanowaniaPrzestrzennego/PL.ZIPPZP.10417/141305-POG/1POG>

strefa planistyczna

PL.ZIPPZP.10417_141305-POG_1POG-459SZ_20260302T115356

identyfier

<https://www.gov.pl/zagospodarowanieprzestrzenne/app/StrefaPlanistyczna/PL.ZIPPZP.10417/141305-POG/1POG-459SZ/20260302T115356>

przestrzen nazw

PL.ZIPPZP.10417/141305-POG

lokalny id

1POG-459SZ

wersja id

20260302T115356

poczatek wersji obiektu

2026-03-02T11:53:56

nazwa

strefa wielofunkcyjna z zabudową zagrodową

oznaczenie

459SZ

symbol

SZ

obowiazuje od

2026-02-07

obowiazuje do

obecnie

status

w opracowaniu
<https://inspire.ec.europa.eu/codelist/ProcessStepGeneralValue/elaboration>

charakter ustalenia

ogólnie wiążące
<https://inspire.ec.europa.eu/codelist/RegulationNatureValue/generallyBinding>

profil podstawowy

teren zabudowy zagrodowej
teren produkcji w gospodarstwach rolnych
teren akwakultury i obsługi rybactwa
teren komunikacji
teren zieleni urządzonej
teren ogrodów działkowych
teren infrastruktury technicznej

maksymalna nadziemna intensywnosc zabudowy

0.6

maksymalny udzial powierzchni zabudowy

30%

maksymalna wysokosc zabudowy

12.0 m

minimalny udzial powierzchni biologicznie czynnej

40%

geometria



plan

<https://www.gov.pl/zagospodarowanieprzestrzenne/app/AktPlanowaniaPrzestrzennego/PL.ZIPPZP.10417/141305-POG/1POG>

strefa planistyczna

PL.ZIPPZP.10417_141305-POG_1POG-460SZ_20260302T115350

identyfier

<https://www.gov.pl/zagospodarowanieprzestrzenne/app/StrefaPlanistyczna/PL.ZIPPZP.10417/141305-POG/1POG-460SZ/20260302T115350>

przestrzen nazw

PL.ZIPPZP.10417/141305-POG

lokalny id

1POG-460SZ

wersja id

20260302T115350

poczatek wersji obiektu

2026-03-02T11:53:50

nazwa

strefa wielofunkcyjna z zabudową zagrodową

oznaczenie

460SZ

symbol

SZ

obowiazuje od

2026-02-14

obowiazuje do

obecnie

status

w opracowaniu
<https://inspire.ec.europa.eu/codelist/ProcessStepGeneralValue/elaboration>

charakter ustalenia

ogólnie wiążące
<https://inspire.ec.europa.eu/codelist/RegulationNatureValue/generallyBinding>

profil podstawowy

teren zabudowy zagrodowej
 teren produkcji w gospodarstwach rolnych
 teren akwakultury i obsługi rybactwa
 teren komunikacji
 teren zieleni urządzonej
 teren ogrodów działkowych
 teren infrastruktury technicznej

maksymalna nadziemna intensywnosc zabudowy

0.6

maksymalny udzial powierzchni zabudowy

30%

maksymalna wysokosc zabudowy

12.0 m

minimalny udzial powierzchni biologicznie czynnej

40%

geometria



plan

<https://www.gov.pl/zagospodarowanieprzestrzenne/app/AktPlanowaniaPrzestrzennego/PL.ZIPPZP.10417/141305-POG/1POG>

strefa planistyczna

PL.ZIPPZP.10417_141305-POG_1POG-461SZ_20260302T115345

identyfier

<https://www.gov.pl/zagospodarowanieprzestrzenne/app/StrefaPlanistyczna/PL.ZIPPZP.10417/141305-POG/1POG-461SZ/20260302T115345>

przestrzen nazw

PL.ZIPPZP.10417/141305-POG

lokalny id

1POG-461SZ

wersja id

20260302T115345

poczatek wersji obiektu

2026-03-02T11:53:45

nazwa

strefa wielofunkcyjna z zabudową zagrodową

oznaczenie

461SZ

symbol

SZ

obowiazuje od

2026-02-14

obowiazuje do

obecnie

status

w opracowaniu
<https://inspire.ec.europa.eu/codelist/ProcessStepGeneralValue/elaboration>

charakter ustalenia

ogólnie wiążące
<https://inspire.ec.europa.eu/codelist/RegulationNatureValue/generallyBinding>

profil podstawowy

teren zabudowy zagrodowej
 teren produkcji w gospodarstwach rolnych
 teren akwakultury i obsługi rybactwa
 teren komunikacji
 teren zieleni urządzonej
 teren ogrodów działkowych
 teren infrastruktury technicznej

maksymalna nadziemna intensywnosc zabudowy

0.6

maksymalny udzial powierzchni zabudowy

30%

maksymalna wysokosc zabudowy

12.0 m

minimalny udzial powierzchni biologicznie czynnej

40%

geometria



plan <https://www.gov.pl/zagospodarowanieprzestrzenne/app/AktPlanowaniaPrzestrzennego/PL.ZIPPZP.10417/141305-POG/1POG>

strefa planistyczna PL.ZIPPZP.10417_141305-POG_1POG-462SZ_20260302T115331

identyfier <https://www.gov.pl/zagospodarowanieprzestrzenne/app/StrefaPlanistyczna/PL.ZIPPZP.10417/141305-POG/1POG-462SZ/20260302T115331>

przestrzen nazw PL.ZIPPZP.10417/141305-POG

lokalny id 1POG-462SZ

wersja id 20260302T115331

poczatek wersji obiektu 2026-03-02T11:53:31

nazwa strefa wielofunkcyjna z zabudową zagrodową

oznaczenie 462SZ

symbol SZ

obowiazuje od 2026-02-07

obowiazuje do obecnie

status w opracowaniu
<https://inspire.ec.europa.eu/codelist/ProcessStepGeneralValue/elaboration>

charakter ustalenia ogólnie wiążące
<https://inspire.ec.europa.eu/codelist/RegulationNatureValue/generallyBinding>

profil podstawowy teren zabudowy zagrodowej
teren produkcji w gospodarstwach rolnych
teren akwakultury i obsługi rybactwa
teren komunikacji
teren zieleni urządzonej
teren ogrodów działkowych
teren infrastruktury technicznej

maksymalna nadziemna intensywnosc zabudowy 0.6

maksymalny udzial powierzchni zabudowy 30%

maksymalna wysokosc zabudowy 12.0 m

minimalny udzial powierzchni biologicznie czynnej 40%

geometria



plan

<https://www.gov.pl/zagospodarowanieprzestrzenne/app/AktPlanowaniaPrzestrzennego/PL.ZIPPZP.10417/141305-POG/1POG>

strefa planistyczna

PL.ZIPPZP.10417_141305-POG_1POG-463SZ_20260302T115327

identyfier

<https://www.gov.pl/zagospodarowanieprzestrzenne/app/StrefaPlanistyczna/PL.ZIPPZP.10417/141305-POG/1POG-463SZ/20260302T115327>

przestrzen nazw

PL.ZIPPZP.10417/141305-POG

lokalny id

1POG-463SZ

wersja id

20260302T115327

poczatek wersji obiektu

2026-03-02T11:53:27

nazwa

strefa wielofunkcyjna z zabudową zagrodową

oznaczenie

463SZ

symbol

SZ

obowiazuje od

2026-02-07

obowiazuje do

obecnie

status

w opracowaniu
<https://inspire.ec.europa.eu/codelist/ProcessStepGeneralValue/elaboration>

charakter ustalenia

ogólnie wiążące
<https://inspire.ec.europa.eu/codelist/RegulationNatureValue/generallyBinding>

profil podstawowy

teren zabudowy zagrodowej
teren produkcji w gospodarstwach rolnych
teren akwakultury i obsługi rybactwa
teren komunikacji
teren zieleni urządzonej
teren ogrodów działkowych
teren infrastruktury technicznej

maksymalna nadziemna intensywnosc zabudowy

0.6

maksymalny udzial powierzchni zabudowy

30%

maksymalna wysokosc zabudowy

12.0 m

minimalny udzial powierzchni biologicznie czynnej

40%

geometria



plan

<https://www.gov.pl/zagospodarowanieprzestrzenne/app/AktPlanowaniaPrzestrzennego/PL.ZIPPZP.10417/141305-POG/1POG>

strefa planistyczna

PL.ZIPPZP.10417_141305-POG_1POG-464SZ_20260302T115314

identyfier

<https://www.gov.pl/zagospodarowanieprzestrzenne/app/StrefaPlanistyczna/PL.ZIPPZP.10417/141305-POG/1POG-464SZ/20260302T115314>

przestrzen nazw

PL.ZIPPZP.10417/141305-POG

lokalny id

1POG-464SZ

wersja id

20260302T115314

poczatek wersji obiektu

2026-03-02T11:53:14

nazwa

strefa wielofunkcyjna z zabudową zagrodową

oznaczenie

464SZ

symbol

SZ

obowiazuje od

2026-02-07

obowiazuje do

obecnie

status

w opracowaniu
<https://inspire.ec.europa.eu/codelist/ProcessStepGeneralValue/elaboration>

charakter ustalenia

ogólnie wiążące
<https://inspire.ec.europa.eu/codelist/RegulationNatureValue/generallyBinding>

profil podstawowy

teren zabudowy zagrodowej
teren produkcji w gospodarstwach rolnych
teren akwakultury i obsługi rybactwa
teren komunikacji
teren zieleni urządzonej
teren ogrodów działkowych
teren infrastruktury technicznej

maksymalna nadziemna intensywnosc zabudowy

0.6

maksymalny udzial powierzchni zabudowy

30%

maksymalna wysokosc zabudowy

12.0 m

minimalny udzial powierzchni biologicznie czynnej

40%

geometria



plan

<https://www.gov.pl/zagospodarowanieprzestrzenne/app/AktPlanowaniaPrzestrzennego/PL.ZIPPZP.10417/141305-POG/1POG>

strefa planistyczna

PL.ZIPPZP.10417_141305-POG_1POG-465SZ_20260302T115310

identyfier

<https://www.gov.pl/zagospodarowanieprzestrzenne/app/StrefaPlanistyczna/PL.ZIPPZP.10417/141305-POG/1POG-465SZ/20260302T115310>

przestrzen nazw

PL.ZIPPZP.10417/141305-POG

lokalny id

1POG-465SZ

wersja id

20260302T115310

poczatek wersji obiektu

2026-03-02T11:53:10

nazwa

strefa wielofunkcyjna z zabudową zagrodową

oznaczenie

465SZ

symbol

SZ

obowiazuje od

2026-02-07

obowiazuje do

obecnie

status

w opracowaniu
<https://inspire.ec.europa.eu/codelist/ProcessStepGeneralValue/elaboration>

charakter ustalenia

ogólnie wiążące
<https://inspire.ec.europa.eu/codelist/RegulationNatureValue/generallyBinding>

profil podstawowy

teren zabudowy zagrodowej
 teren produkcji w gospodarstwach rolnych
 teren akwakultury i obsługi rybactwa
 teren komunikacji
 teren zieleni urządzonej
 teren ogrodów działkowych
 teren infrastruktury technicznej

maksymalna nadziemna intensywnosc zabudowy

0.6

maksymalny udzial powierzchni zabudowy

30%

maksymalna wysokosc zabudowy

12.0 m

minimalny udzial powierzchni biologicznie czynnej

40%

geometria



plan

<https://www.gov.pl/zagospodarowanieprzestrzenne/app/AktPlanowaniaPrzestrzennego/PL.ZIPPZP.10417/141305-POG/1POG>

strefa planistyczna

PL.ZIPPZP.10417_141305-POG_1POG-466SZ_20260302T115304

identyfier

<https://www.gov.pl/zagospodarowanieprzestrzenne/app/StrefaPlanistyczna/PL.ZIPPZP.10417/141305-POG/1POG-466SZ/20260302T115304>

przestrzen nazw

PL.ZIPPZP.10417/141305-POG

lokalny id

1POG-466SZ

wersja id

20260302T115304

poczatek wersji obiektu

2026-03-02T11:53:04

nazwa

strefa wielofunkcyjna z zabudową zagrodową

oznaczenie

466SZ

symbol

SZ

obowiazuje od

2026-02-07

obowiazuje do

obecnie

status

w opracowaniu
<https://inspire.ec.europa.eu/codelist/ProcessStepGeneralValue/elaboration>

charakter ustalenia

ogólnie wiążące
<https://inspire.ec.europa.eu/codelist/RegulationNatureValue/generallyBinding>

profil podstawowy

teren zabudowy zagrodowej
teren produkcji w gospodarstwach rolnych
teren akwakultury i obsługi rybactwa
teren komunikacji
teren zieleni urządzonej
teren ogrodów działkowych
teren infrastruktury technicznej

maksymalna nadziemna intensywnosc zabudowy

0.6

maksymalny udzial powierzchni zabudowy

30%

maksymalna wysokosc zabudowy

12.0 m

minimalny udzial powierzchni biologicznie czynnej

40%

geometria



plan

<https://www.gov.pl/zagospodarowanieprzestrzenne/app/AktPlanowaniaPrzestrzennego/PL.ZIPPZP.10417/141305-POG/1POG>

strefa planistyczna

PL.ZIPPZP.10417_141305-POG_1POG-467SZ_20260302T115257

identyfier

<https://www.gov.pl/zagospodarowanieprzestrzenne/app/StrefaPlanistyczna/PL.ZIPPZP.10417/141305-POG/1POG-467SZ/20260302T115257>

przestrzen nazw

PL.ZIPPZP.10417/141305-POG

lokalny id

1POG-467SZ

wersja id

20260302T115257

poczatek wersji obiektu

2026-03-02T11:52:57

nazwa

strefa wielofunkcyjna z zabudową zagrodową

oznaczenie

467SZ

symbol

SZ

obowiazuje od

2026-02-07

obowiazuje do

obecnie

status

w opracowaniu
<https://inspire.ec.europa.eu/codelist/ProcessStepGeneralValue/elaboration>

charakter ustalenia

ogólnie wiążące
<https://inspire.ec.europa.eu/codelist/RegulationNatureValue/generallyBinding>

profil podstawowy

teren zabudowy zagrodowej
 teren produkcji w gospodarstwach rolnych
 teren akwakultury i obsługi rybactwa
 teren komunikacji
 teren zieleni urządzonej
 teren ogrodów działkowych
 teren infrastruktury technicznej

maksymalna nadziemna intensywnosc zabudowy

0.6

maksymalny udzial powierzchni zabudowy

30%

maksymalna wysokosc zabudowy

12.0 m

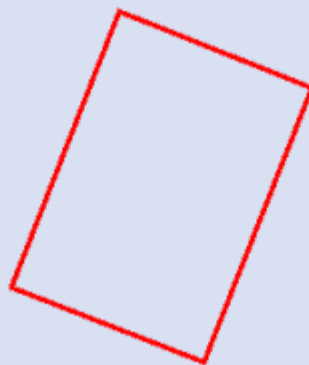
minimalny udzial powierzchni biologicznie czynnej

40%

geometria

Nie można pobrać podglądu

podkładu mapowego. Usługa WMTS jest teraz niedostępna.



plan

<https://www.gov.pl/zagospodarowanieprzestrzenne/app/AktPlanowaniaPrzestrzennego/PL.ZIPPZP.10417/141305-POG/1POG>

strefa planistyczna

PL.ZIPPZP.10417_141305-POG_1POG-468SZ_20260302T115249

identyfier

<https://www.gov.pl/zagospodarowanieprzestrzenne/app/StrefaPlanistyczna/PL.ZIPPZP.10417/141305-POG/1POG-468SZ/20260302T115249>

przestrzen nazw

PL.ZIPPZP.10417/141305-POG

lokalny id

1POG-468SZ

wersja id

20260302T115249

poczatek wersji obiektu

2026-03-02T11:52:49

nazwa

strefa wielofunkcyjna z zabudową zagrodową

oznaczenie

468SZ

symbol

SZ

obowiazuje od

2026-02-07

obowiazuje do

obecnie

status

w opracowaniu
<https://inspire.ec.europa.eu/codelist/ProcessStepGeneralValue/elaboration>

charakter ustalenia

ogólnie wiążące
<https://inspire.ec.europa.eu/codelist/RegulationNatureValue/generallyBinding>

profil podstawowy

teren zabudowy zagrodowej
teren produkcji w gospodarstwach rolnych
teren akwakultury i obsługi rybactwa
teren komunikacji
teren zieleni urządzonej
teren ogrodów działkowych
teren infrastruktury technicznej

profil dodatkowy

teren usług

maksymalna nadziemna intensywnosc zabudowy

0.6

maksymalny udzial powierzchni zabudowy

30%

maksymalna wysokosc zabudowy

12.0 m

minimalny udzial powierzchni biologicznie czynnej

40%

geometria



plan

<https://www.gov.pl/zagospodarowanieprzestrzenne/app/AktPlanowaniaPrzestrzennego/PL.ZIPPZP.10417/141305-POG/1POG>

strefa planistyczna

PL.ZIPPZP.10417_141305-POG_1POG-469SZ_20260302T115244

identyfier

<https://www.gov.pl/zagospodarowanieprzestrzenne/app/StrefaPlanistyczna/PL.ZIPPZP.10417/141305-POG/1POG-469SZ/20260302T115244>

przestrzen nazw

PL.ZIPPZP.10417/141305-POG

lokalny id

1POG-469SZ

wersja id

20260302T115244

początek wersji obiektu

2026-03-02T11:52:44

nazwa

strefa wielofunkcyjna z zabudową zagrodową

oznaczenie

469SZ

symbol

SZ

obowiązuje od

2026-02-07

obowiązuje do

obecnie

status

w opracowaniu
<https://inspire.ec.europa.eu/codelist/ProcessStepGeneralValue/elaboration>

charakter ustalenia

ogólnie wiążące
<https://inspire.ec.europa.eu/codelist/RegulationNatureValue/generallyBinding>

profil podstawowy

teren zabudowy zagrodowej
teren produkcji w gospodarstwach rolnych
teren akwakultury i obsługi rybactwa
teren komunikacji
teren zieleni urządzonej
teren ogrodów działkowych
teren infrastruktury technicznej

profil dodatkowy

teren usług

maksymalna nadziemna
intensywność zabudowy

0.6

maksymalny udział powierzchni
zabudowy

30%

maksymalna wysokość zabudowy

12.0 m

minimalny udział powierzchni
biologicznie czynnej

40%

geometria



plan

<https://www.gov.pl/zagospodarowanieprzestrzenne/app/AktPlanowaniaPrzestrzennego/PL.ZIPPZP.10417/141305-POG/1POG>

strefa planistyczna

PL.ZIPPZP.10417_141305-POG_1POG-470SZ_20260302T115239

identyfier

<https://www.gov.pl/zagospodarowanieprzestrzenne/app/StrefaPlanistyczna/PL.ZIPPZP.10417/141305-POG/1POG-470SZ/20260302T115239>

przestrzen nazw

PL.ZIPPZP.10417/141305-POG

lokalny id

1POG-470SZ

wersja id

20260302T115239

początek wersji obiektu

2026-03-02T11:52:39

nazwa

strefa wielofunkcyjna z zabudową zagrodową

oznaczenie

470SZ

symbol

SZ

obowiązuje od

2026-02-14

obowiązuje do

obecnie

status

w opracowaniu
<https://inspire.ec.europa.eu/codelist/ProcessStepGeneralValue/elaboration>

charakter ustalenia

ogólnie wiążące
<https://inspire.ec.europa.eu/codelist/RegulationNatureValue/generallyBinding>

profil podstawowy

teren zabudowy zagrodowej
teren produkcji w gospodarstwach rolnych
teren akwakultury i obsługi rybactwa
teren komunikacji
teren zieleni urządzonej
teren ogrodów działkowych
teren infrastruktury technicznej

profil dodatkowy

teren usług

maksymalna nadziemna
intensywność zabudowy

0.6

maksymalny udział powierzchni
zabudowy

30%

maksymalna wysokość zabudowy

12.0 m

minimalny udział powierzchni
biologicznie czynnej

40%

geometria



plan

<https://www.gov.pl/zagospodarowanieprzestrzenne/app/AktPlanowaniaPrzestrzennego/PL.ZIPPZP.10417/141305-POG/1POG>

strefa planistyczna

PL.ZIPPZP.10417_141305-POG_1POG-471SZ_20260302T115230

identyfikator

<https://www.gov.pl/zagospodarowanieprzestrzenne/app/StrefaPlanistyczna/PL.ZIPPZP.10417/141305-POG/1POG-471SZ/20260302T115230>

przestrzeń nazw

PL.ZIPPZP.10417/141305-POG

lokalny id

1POG-471SZ

wersja id

20260302T115230

początek wersji obiektu

2026-03-02T11:52:30

nazwa

strefa wielofunkcyjna z zabudową zagrodową

oznaczenie

471SZ

symbol

SZ

obowiązuje od

2026-02-07

obowiązuje do

obecnie

status

w opracowaniu
<https://inspire.ec.europa.eu/codelist/ProcessStepGeneralValue/elaboration>

charakter ustalenia

ogólnie wiążące
<https://inspire.ec.europa.eu/codelist/RegulationNatureValue/generallyBinding>

profil podstawowy

teren zabudowy zagrodowej
teren produkcji w gospodarstwach rolnych
teren akwakultury i obsługi rybactwa
teren komunikacji
teren zieleni urządzonej
teren ogrodów działkowych
teren infrastruktury technicznej

maksymalna nadziemna intensywność zabudowy

0.6

maksymalny udział powierzchni zabudowy

30%

maksymalna wysokość zabudowy

12.0 m

minimalny udział powierzchni biologicznie czynnej

40%

geometria



plan

<https://www.gov.pl/zagospodarowanieprzestrzenne/app/AktPlanowaniaPrzestrzennego/PL.ZIPPZP.10417/141305-POG/1POG>

strefa planistyczna

PL.ZIPPZP.10417_141305-POG_1POG-472SZ_20260302T115225

identyfier

<https://www.gov.pl/zagospodarowanieprzestrzenne/app/StrefaPlanistyczna/PL.ZIPPZP.10417/141305-POG/1POG-472SZ/20260302T115225>

przestrzen nazw

PL.ZIPPZP.10417/141305-POG

lokalny id

1POG-472SZ

wersja id

20260302T115225

poczatek wersji obiektu

2026-03-02T11:52:25

nazwa

strefa wielofunkcyjna z zabudową zagrodową

oznaczenie

472SZ

symbol

SZ

obowiazuje od

2026-02-14

obowiazuje do

obecnie

status

w opracowaniu
<https://inspire.ec.europa.eu/codelist/ProcessStepGeneralValue/elaboration>

charakter ustalenia

ogólnie wiążące
<https://inspire.ec.europa.eu/codelist/RegulationNatureValue/generallyBinding>

profil podstawowy

teren zabudowy zagrodowej
teren produkcji w gospodarstwach rolnych
teren akwakultury i obsługi rybactwa
teren komunikacji
teren zieleni urządzonej
teren ogrodów działkowych
teren infrastruktury technicznej

maksymalna nadziemna intensywnosc zabudowy

0.6

maksymalny udzial powierzchni zabudowy

30%

maksymalna wysokosc zabudowy

12.0 m

minimalny udzial powierzchni biologicznie czynnej

40%

geometria



plan	https://www.gov.pl/zagospodarowanieprzestrzenne/app/AktPlanowaniaPrzestrzennego/PL.ZIPPZP.10417/141305-POG/1POG
------	---

strefa planistyczna	PL.ZIPPZP.10417_141305-POG_1POG-473SZ_20260302T115221
---------------------	---

identyfier	https://www.gov.pl/zagospodarowanieprzestrzenne/app/StrefaPlanistyczna/PL.ZIPPZP.10417/141305-POG/1POG-473SZ/20260302T115221
------------	---

przestrzen nazw	PL.ZIPPZP.10417/141305-POG
-----------------	----------------------------

lokalny id	1POG-473SZ
------------	------------

wersja id	20260302T115221
-----------	-----------------

poczatek wersji obiektu	2026-03-02T11:52:21
-------------------------	---------------------

nazwa	strefa wielofunkcyjna z zabudową zagrodową
-------	--

oznaczenie	473SZ
------------	-------

symbol	SZ
--------	----

obowiazuje od	2026-02-14
---------------	------------

obowiazuje do	obecnie
---------------	---------

status	w opracowaniu https://inspire.ec.europa.eu/codelist/ProcessStepGeneralValue/elaboration
--------	--

charakter ustalenia	ogólnie wiążące https://inspire.ec.europa.eu/codelist/RegulationNatureValue/generallyBinding
---------------------	--

profil podstawowy	teren zabudowy zagrodowej teren produkcji w gospodarstwach rolnych teren akwakultury i obsługi rybactwa teren komunikacji teren zieleni urządzonej teren ogrodów działkowych teren infrastruktury technicznej
-------------------	---

maksymalna nadziemna intensywnosc zabudowy	0.6
--	-----

maksymalny udzial powierzchni zabudowy	30%
--	-----

maksymalna wysokosc zabudowy	12.0 m
------------------------------	--------

minimalny udzial powierzchni biologicznie czynnej	40%
---	-----

geometria	
-----------	--



plan

<https://www.gov.pl/zagospodarowanieprzestrzenne/app/AktPlanowaniaPrzestrzennego/PL.ZIPPZP.10417/141305-POG/1POG>

strefa planistyczna

PL.ZIPPZP.10417_141305-POG_1POG-474SZ_20260302T115208

identyfier

<https://www.gov.pl/zagospodarowanieprzestrzenne/app/StrefaPlanistyczna/PL.ZIPPZP.10417/141305-POG/1POG-474SZ/20260302T115208>

przestrzen nazw

PL.ZIPPZP.10417/141305-POG

lokalny id

1POG-474SZ

wersja id

20260302T115208

poczatek wersji obiektu

2026-03-02T11:52:08

nazwa

strefa wielofunkcyjna z zabudową zagrodową

oznaczenie

474SZ

symbol

SZ

obowiazuje od

2026-02-14

obowiazuje do

obecnie

status

w opracowaniu
<https://inspire.ec.europa.eu/codelist/ProcessStepGeneralValue/elaboration>

charakter ustalenia

ogólnie wiążące
<https://inspire.ec.europa.eu/codelist/RegulationNatureValue/generallyBinding>

profil podstawowy

teren zabudowy zagrodowej
teren produkcji w gospodarstwach rolnych
teren akwakultury i obsługi rybactwa
teren komunikacji
teren zieleni urządzonej
teren ogrodów działkowych
teren infrastruktury technicznej

maksymalna nadziemna intensywnosc zabudowy

0.6

maksymalny udzial powierzchni zabudowy

30%

maksymalna wysokosc zabudowy

12.0 m

minimalny udzial powierzchni biologicznie czynnej

40%

geometria



plan

<https://www.gov.pl/zagospodarowanieprzestrzenne/app/AktPlanowaniaPrzestrzennego/PL.ZIPPZP.10417/141305-POG/1POG>

strefa planistyczna

PL.ZIPPZP.10417_141305-POG_1POG-475SZ_20260302T115159

identfier

<https://www.gov.pl/zagospodarowanieprzestrzenne/app/StrefaPlanistyczna/PL.ZIPPZP.10417/141305-POG/1POG-475SZ/20260302T115159>

przestrzen nazw

PL.ZIPPZP.10417/141305-POG

lokalny id

1POG-475SZ

wersja id

20260302T115159

poczatek wersji obiektu

2026-03-02T11:51:59

nazwa

strefa wielofunkcyjna z zabudową zagrodową

oznaczenie

475SZ

symbol

SZ

obowiazuje od

2026-02-14

obowiazuje do

obecnie

status

w opracowaniu
<https://inspire.ec.europa.eu/codelist/ProcessStepGeneralValue/elaboration>

charakter ustalenia

ogólnie wiążące
<https://inspire.ec.europa.eu/codelist/RegulationNatureValue/generallyBinding>

profil podstawowy

teren zabudowy zagrodowej
teren produkcji w gospodarstwach rolnych
teren akwakultury i obsługi rybactwa
teren komunikacji
teren zieleni urządzonej
teren ogrodów działkowych
teren infrastruktury technicznej

profil dodatkowy

teren usług

maksymalna nadziemna intensywnosc zabudowy

0.6

maksymalny udzial powierzchni zabudowy

30%

maksymalna wysokosc zabudowy

12.0 m

minimalny udzial powierzchni biologicznie czynnej

40%

geometria



plan

<https://www.gov.pl/zagospodarowanieprzestrzenne/app/AktPlanowaniaPrzestrzennego/PL.ZIPPZP.10417/141305-POG/1POG>

strefa planistyczna

PL.ZIPPZP.10417_141305-POG_1POG-476SZ_20260302T115155

identyfier

<https://www.gov.pl/zagospodarowanieprzestrzenne/app/StrefaPlanistyczna/PL.ZIPPZP.10417/141305-POG/1POG-476SZ/20260302T115155>

przestrzen nazw

PL.ZIPPZP.10417/141305-POG

lokalny id

1POG-476SZ

wersja id

20260302T115155

początek wersji obiektu

2026-03-02T11:51:55

nazwa

strefa wielofunkcyjna z zabudową zagrodową

oznaczenie

476SZ

symbol

SZ

obowiązuje od

2026-02-14

obowiązuje do

obecnie

status

w opracowaniu
<https://inspire.ec.europa.eu/codelist/ProcessStepGeneralValue/elaboration>

charakter ustalenia

ogólnie wiążące
<https://inspire.ec.europa.eu/codelist/RegulationNatureValue/generallyBinding>

profil podstawowy

teren zabudowy zagrodowej
teren produkcji w gospodarstwach rolnych
teren akwakultury i obsługi rybactwa
teren komunikacji
teren zieleni urządzonej
teren ogrodów działkowych
teren infrastruktury technicznej

maksymalna nadziemna intensywność zabudowy

0.6

maksymalny udział powierzchni zabudowy

30%

maksymalna wysokość zabudowy

12.0 m

minimalny udział powierzchni biologicznie czynnej

40%

geometria



plan <https://www.gov.pl/zagospodarowanieprzestrzenne/app/AktPlanowaniaPrzestrzennego/PL.ZIPPZP.10417/141305-POG/1POG>

strefa planistyczna PL.ZIPPZP.10417_141305-POG_1POG-477SZ_20260302T115148

identfier <https://www.gov.pl/zagospodarowanieprzestrzenne/app/StrefaPlanistyczna/PL.ZIPPZP.10417/141305-POG/1POG-477SZ/20260302T115148>

przestrzen nazw PL.ZIPPZP.10417/141305-POG

lokalny id 1POG-477SZ

wersja id 20260302T115148

poczatek wersji obiektu 2026-03-02T11:51:48

nazwa strefa wielofunkcyjna z zabudową zagrodową

oznaczenie 477SZ

symbol SZ

obowiazuje od 2026-02-14

obowiazuje do obecnie

status w opracowaniu
<https://inspire.ec.europa.eu/codelist/ProcessStepGeneralValue/elaboration>

charakter ustalenia ogólnie wiążące
<https://inspire.ec.europa.eu/codelist/RegulationNatureValue/generallyBinding>

profil podstawowy teren zabudowy zagrodowej
teren produkcji w gospodarstwach rolnych
teren akwakultury i obsługi rybactwa
teren komunikacji
teren zieleni urządzonej
teren ogrodów działkowych
teren infrastruktury technicznej

profil dodatkowy teren usług

maksymalna nadziemna intensywnosc zabudowy 0.6

maksymalny udzial powierzchni zabudowy 30%

maksymalna wysokosc zabudowy 12.0 m

minimalny udzial powierzchni biologicznie czynnej 40%

geometria



plan

<https://www.gov.pl/zagospodarowanieprzestrzenne/app/AktPlanowaniaPrzestrzennego/PL.ZIPPZP.10417/141305-POG/1POG>

strefa planistyczna

PL.ZIPPZP.10417_141305-POG_1POG-478SZ_20260302T115143

identyfier

<https://www.gov.pl/zagospodarowanieprzestrzenne/app/StrefaPlanistyczna/PL.ZIPPZP.10417/141305-POG/1POG-478SZ/20260302T115143>

przestrzen nazw

PL.ZIPPZP.10417/141305-POG

lokalny id

1POG-478SZ

wersja id

20260302T115143

początek wersji obiektu

2026-03-02T11:51:43

nazwa

strefa wielofunkcyjna z zabudową zagrodową

oznaczenie

478SZ

symbol

SZ

obowiązuje od

2026-02-14

obowiązuje do

obecnie

status

w opracowaniu
<https://inspire.ec.europa.eu/codelist/ProcessStepGeneralValue/elaboration>

charakter ustalenia

ogólnie wiążące
<https://inspire.ec.europa.eu/codelist/RegulationNatureValue/generallyBinding>

profil podstawowy

teren zabudowy zagrodowej
teren produkcji w gospodarstwach rolnych
teren akwakultury i obsługi rybactwa
teren komunikacji
teren zieleni urządzonej
teren ogrodów działkowych
teren infrastruktury technicznej

maksymalna nadziemna intensywność zabudowy

0.6

maksymalny udział powierzchni zabudowy

30%

maksymalna wysokość zabudowy

12.0 m

minimalny udział powierzchni biologicznie czynnej

40%

geometria



plan

<https://www.gov.pl/zagospodarowanieprzestrzenne/app/AktPlanowaniaPrzestrzennego/PL.ZIPPZP.10417/141305-POG/1POG>

strefa planistyczna

PL.ZIPPZP.10417_141305-POG_1POG-479SZ_20260302T115132

identyfier

<https://www.gov.pl/zagospodarowanieprzestrzenne/app/StrefaPlanistyczna/PL.ZIPPZP.10417/141305-POG/1POG-479SZ/20260302T115132>

przestrzen nazw

PL.ZIPPZP.10417/141305-POG

lokalny id

1POG-479SZ

wersja id

20260302T115132

początek wersji obiektu

2026-03-02T11:51:32

nazwa

strefa wielofunkcyjna z zabudową zagrodową

oznaczenie

479SZ

symbol

SZ

obowiązuje od

2026-02-07

obowiązuje do

obecnie

status

w opracowaniu
<https://inspire.ec.europa.eu/codelist/ProcessStepGeneralValue/elaboration>

charakter ustalenia

ogólnie wiążące
<https://inspire.ec.europa.eu/codelist/RegulationNatureValue/generallyBinding>

profil podstawowy

teren zabudowy zagrodowej
teren produkcji w gospodarstwach rolnych
teren akwakultury i obsługi rybactwa
teren komunikacji
teren zieleni urządzonej
teren ogrodów działkowych
teren infrastruktury technicznej

maksymalna nadziemna intensywność zabudowy

0.6

maksymalny udział powierzchni zabudowy

30%

maksymalna wysokość zabudowy

12.0 m

minimalny udział powierzchni biologicznie czynnej

40%

geometria



plan

<https://www.gov.pl/zagospodarowanieprzestrzenne/app/AktPlanowaniaPrzestrzennego/PL.ZIPPZP.10417/141305-POG/1POG>

strefa planistyczna

PL.ZIPPZP.10417_141305-POG_1POG-480SZ_20260302T115127

identyfier

<https://www.gov.pl/zagospodarowanieprzestrzenne/app/StrefaPlanistyczna/PL.ZIPPZP.10417/141305-POG/1POG-480SZ/20260302T115127>

przestrzen nazw

PL.ZIPPZP.10417/141305-POG

lokalny id

1POG-480SZ

wersja id

20260302T115127

poczatek wersji obiektu

2026-03-02T11:51:27

nazwa

strefa wielofunkcyjna z zabudową zagrodową

oznaczenie

480SZ

symbol

SZ

obowiazuje od

2026-02-07

obowiazuje do

obecnie

status

w opracowaniu
<https://inspire.ec.europa.eu/codelist/ProcessStepGeneralValue/elaboration>

charakter ustalenia

ogólnie wiążące
<https://inspire.ec.europa.eu/codelist/RegulationNatureValue/generallyBinding>

profil podstawowy

teren zabudowy zagrodowej
teren produkcji w gospodarstwach rolnych
teren akwakultury i obsługi rybactwa
teren komunikacji
teren zieleni urządzonej
teren ogrodów działkowych
teren infrastruktury technicznej

maksymalna nadziemna intensywnosc zabudowy

0.6

maksymalny udzial powierzchni zabudowy

30%

maksymalna wysokosc zabudowy

12.0 m

minimalny udzial powierzchni biologicznie czynnej

40%

geometria



plan

<https://www.gov.pl/zagospodarowanieprzestrzenne/app/AktPlanowaniaPrzestrzennego/PL.ZIPPZP.10417/141305-POG/1POG>

strefa planistyczna

PL.ZIPPZP.10417_141305-POG_1POG-481SZ_20260302T115118

identyfier

<https://www.gov.pl/zagospodarowanieprzestrzenne/app/StrefaPlanistyczna/PL.ZIPPZP.10417/141305-POG/1POG-481SZ/20260302T115118>

przestrzen nazw

PL.ZIPPZP.10417/141305-POG

lokalny id

1POG-481SZ

wersja id

20260302T115118

poczatek wersji obiektu

2026-03-02T11:51:18

nazwa

strefa wielofunkcyjna z zabudową zagrodową

oznaczenie

481SZ

symbol

SZ

obowiazuje od

2026-02-07

obowiazuje do

obecnie

status

w opracowaniu
<https://inspire.ec.europa.eu/codelist/ProcessStepGeneralValue/elaboration>

charakter ustalenia

ogólnie wiążące
<https://inspire.ec.europa.eu/codelist/RegulationNatureValue/generallyBinding>

profil podstawowy

teren zabudowy zagrodowej
teren produkcji w gospodarstwach rolnych
teren akwakultury i obsługi rybactwa
teren komunikacji
teren zieleni urządzonej
teren ogrodów działkowych
teren infrastruktury technicznej

maksymalna nadziemna intensywnosc zabudowy

0.6

maksymalny udzial powierzchni zabudowy

30%

maksymalna wysokosc zabudowy

12.0 m

minimalny udzial powierzchni biologicznie czynnej

40%

geometria



plan

<https://www.gov.pl/zagospodarowanieprzestrzenne/app/AktPlanowaniaPrzestrzennego/PL.ZIPPZP.10417/141305-POG/1POG>

strefa planistyczna

PL.ZIPPZP.10417_141305-POG_1POG-482SZ_20260302T115113

identyfier

<https://www.gov.pl/zagospodarowanieprzestrzenne/app/StrefaPlanistyczna/PL.ZIPPZP.10417/141305-POG/1POG-482SZ/20260302T115113>

przestrzen nazw

PL.ZIPPZP.10417/141305-POG

lokalny id

1POG-482SZ

wersja id

20260302T115113

początek wersji obiektu

2026-03-02T11:51:13

nazwa

strefa wielofunkcyjna z zabudową zagrodową

oznaczenie

482SZ

symbol

SZ

obowiązuje od

2026-02-14

obowiązuje do

obecnie

status

w opracowaniu
<https://inspire.ec.europa.eu/codelist/ProcessStepGeneralValue/elaboration>

charakter ustalenia

ogólnie wiążące
<https://inspire.ec.europa.eu/codelist/RegulationNatureValue/generallyBinding>

profil podstawowy

teren zabudowy zagrodowej
teren produkcji w gospodarstwach rolnych
teren akwakultury i obsługi rybactwa
teren komunikacji
teren zieleni urządzonej
teren ogrodów działkowych
teren infrastruktury technicznej

profil dodatkowy

teren usług

maksymalna nadziemna intensywność zabudowy

0.6

maksymalny udział powierzchni zabudowy

30%

maksymalna wysokość zabudowy

12.0 m

minimalny udział powierzchni biologicznie czynnej

40%

geometria	
plan	https://www.gov.pl/zagospodarowanieprzestrzenne/app/AktPlanowaniaPrzestrzennego/PL.ZIPPZP.10417/141305-POG/1POG
strefa planistyczna	PL.ZIPPZP.10417_141305-POG_1POG-483SZ_20260302T115106
identyfier	https://www.gov.pl/zagospodarowanieprzestrzenne/app/StrefaPlanistyczna/PL.ZIPPZP.10417/141305-POG/1POG-483SZ/20260302T115106
przestrzen nazw	PL.ZIPPZP.10417/141305-POG
lokalny id	1POG-483SZ
wersja id	20260302T115106
poczatek wersji obiektu	2026-03-02T11:51:06
nazwa	strefa wielofunkcyjna z zabudową zagrodową
oznaczenie	483SZ
symbol	SZ
obowiazuje od	2026-02-07
obowiazuje do	obecnie
status	w opracowaniu https://inspire.ec.europa.eu/codelist/ProcessStepGeneralValue/elaboration
charakter ustalenia	ogólnie wiążące https://inspire.ec.europa.eu/codelist/RegulationNatureValue/generallyBinding
profil podstawowy	teren zabudowy zagrodowej teren produkcji w gospodarstwach rolnych teren akwakultury i obsługi rybactwa teren komunikacji teren zieleni urządzonej teren ogrodów działkowych teren infrastruktury technicznej
maksymalna nadziemna intensywnosc zabudowy	0.6
maksymalny udzial powierzchni zabudowy	30%
maksymalna wysokosc zabudowy	12.0 m
minimalny udzial powierzchni biologicznie czynnej	40%
geometria	



plan

<https://www.gov.pl/zagospodarowanieprzestrzenne/app/AktPlanowaniaPrzestrzennego/PL.ZIPPZP.10417/141305-POG/1POG>

strefa planistyczna

PL.ZIPPZP.10417_141305-POG_1POG-484SZ_20260302T115101

identyfier

<https://www.gov.pl/zagospodarowanieprzestrzenne/app/StrefaPlanistyczna/PL.ZIPPZP.10417/141305-POG/1POG-484SZ/20260302T115101>

przestrzen nazw

PL.ZIPPZP.10417/141305-POG

lokalny id

1POG-484SZ

wersja id

20260302T115101

początek wersji obiektu

2026-03-02T11:51:01

nazwa

strefa wielofunkcyjna z zabudową zagrodową

oznaczenie

484SZ

symbol

SZ

obowiązuje od

2026-02-07

obowiązuje do

obecnie

status

w opracowaniu
<https://inspire.ec.europa.eu/codelist/ProcessStepGeneralValue/elaboration>

charakter ustalenia

ogólnie wiążące
<https://inspire.ec.europa.eu/codelist/RegulationNatureValue/generallyBinding>

profil podstawowy

teren zabudowy zagrodowej
teren produkcji w gospodarstwach rolnych
teren akwakultury i obsługi rybactwa
teren komunikacji
teren zieleni urządzonej
teren ogrodów działkowych
teren infrastruktury technicznej

maksymalna nadziemna intensywność zabudowy

0.6

maksymalny udział powierzchni zabudowy

30%

maksymalna wysokość zabudowy

12.0 m

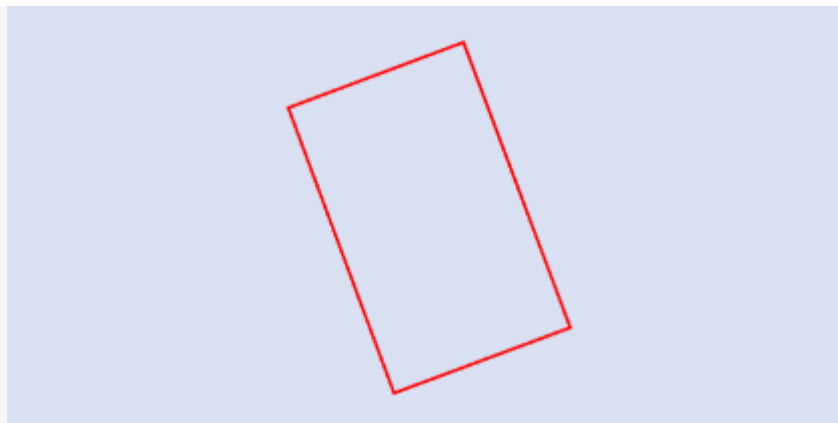
minimalny udział powierzchni biologicznie czynnej

40%

geometria

Nie można pobrać podglądu

podkładu mapowego. Usługa WMTS jest teraz niedostępna.



plan

<https://www.gov.pl/zagospodarowanieprzestrzenne/app/AktPlanowaniaPrzestrzennego/PL.ZIPPZP.10417/141305-POG/1POG>

strefa planistyczna

PL.ZIPPZP.10417_141305-POG_1POG-485SZ_20260302T115055

identyfier

<https://www.gov.pl/zagospodarowanieprzestrzenne/app/StrefaPlanistyczna/PL.ZIPPZP.10417/141305-POG/1POG-485SZ/20260302T115055>

przestrzen nazw

PL.ZIPPZP.10417/141305-POG

lokalny id

1POG-485SZ

wersja id

20260302T115055

poczatek wersji obiektu

2026-03-02T11:50:55

nazwa

strefa wielofunkcyjna z zabudową zagrodową

oznaczenie

485SZ

symbol

SZ

obowiazuje od

2026-02-07

obowiazuje do

obecnie

status

w opracowaniu
<https://inspire.ec.europa.eu/codelist/ProcessStepGeneralValue/elaboration>

charakter ustalenia

ogólnie wiążące
<https://inspire.ec.europa.eu/codelist/RegulationNatureValue/generallyBinding>

profil podstawowy

teren zabudowy zagrodowej
teren produkcji w gospodarstwach rolnych
teren akwakultury i obsługi rybactwa
teren komunikacji
teren zieleni urządzonej
teren ogrodów działkowych
teren infrastruktury technicznej

profil dodatkowy

teren usług

maksymalna nadziemna intensywnosc zabudowy

0.6

maksymalny udzial powierzchni zabudowy

30%

maksymalna wysokosc zabudowy

12.0 m

minimalny udzial powierzchni biologicznie czynnej

40%

geometria



plan

<https://www.gov.pl/zagospodarowanieprzestrzenne/app/AktPlanowaniaPrzestrzennego/PL.ZIPPZP.10417/141305-POG/1POG>

strefa planistyczna

PL.ZIPPZP.10417_141305-POG_1POG-486SZ_20260302T115050

identyfier

<https://www.gov.pl/zagospodarowanieprzestrzenne/app/StrefaPlanistyczna/PL.ZIPPZP.10417/141305-POG/1POG-486SZ/20260302T115050>

przestrzen nazw

PL.ZIPPZP.10417/141305-POG

lokalny id

1POG-486SZ

wersja id

20260302T115050

początek wersji obiektu

2026-03-02T11:50:50

nazwa

strefa wielofunkcyjna z zabudową zagrodową

oznaczenie

486SZ

symbol

SZ

obowiązuje od

2026-02-07

obowiązuje do

obecnie

status

w opracowaniu
<https://inspire.ec.europa.eu/codelist/ProcessStepGeneralValue/elaboration>

charakter ustalenia

ogólnie wiążące
<https://inspire.ec.europa.eu/codelist/RegulationNatureValue/generallyBinding>

profil podstawowy

teren zabudowy zagrodowej
teren produkcji w gospodarstwach rolnych
teren akwakultury i obsługi rybactwa
teren komunikacji
teren zieleni urządzonej
teren ogrodów działkowych
teren infrastruktury technicznej

maksymalna nadziemna intensywność zabudowy

0.6

maksymalny udział powierzchni zabudowy

30%

maksymalna wysokość zabudowy

12.0 m

minimalny udział powierzchni biologicznie czynnej

40%

geometria



plan

<https://www.gov.pl/zagospodarowanieprzestrzenne/app/AktPlanowaniaPrzestrzennego/PL.ZIPPZP.10417/141305-POG/1POG>

strefa planistyczna

PL.ZIPPZP.10417_141305-POG_1POG-487SZ_20260302T115045

identyfier

<https://www.gov.pl/zagospodarowanieprzestrzenne/app/StrefaPlanistyczna/PL.ZIPPZP.10417/141305-POG/1POG-487SZ/20260302T115045>

przestrzen nazw

PL.ZIPPZP.10417/141305-POG

lokalny id

1POG-487SZ

wersja id

20260302T115045

poczatek wersji obiektu

2026-03-02T11:50:45

nazwa

strefa wielofunkcyjna z zabudową zagrodową

oznaczenie

487SZ

symbol

SZ

obowiazuje od

2026-02-14

obowiazuje do

obecnie

status

w opracowaniu
<https://inspire.ec.europa.eu/codelist/ProcessStepGeneralValue/elaboration>

charakter ustalenia

ogólnie wiążące
<https://inspire.ec.europa.eu/codelist/RegulationNatureValue/generallyBinding>

profil podstawowy

teren zabudowy zagrodowej
 teren produkcji w gospodarstwach rolnych
 teren akwakultury i obsługi rybactwa
 teren komunikacji
 teren zieleni urządzonej
 teren ogrodów działkowych
 teren infrastruktury technicznej

profil dodatkowy

teren usług

maksymalna nadziemna intensywnosc zabudowy

0.6

maksymalny udzial powierzchni zabudowy

30%

maksymalna wysokosc zabudowy

12.0 m

minimalny udzial powierzchni biologicznie czynnej

40%

geometria



plan

<https://www.gov.pl/zagospodarowanieprzestrzenne/app/AktPlanowaniaPrzestrzennego/PL.ZIPPZP.10417/141305-POG/1POG>

strefa planistyczna

PL.ZIPPZP.10417_141305-POG_1POG-488SZ_20260302T115033

identyfier

<https://www.gov.pl/zagospodarowanieprzestrzenne/app/StrefaPlanistyczna/PL.ZIPPZP.10417/141305-POG/1POG-488SZ/20260302T115033>

przestrzen nazw

PL.ZIPPZP.10417/141305-POG

lokalny id

1POG-488SZ

wersja id

20260302T115033

początek wersji obiektu

2026-03-02T11:50:33

nazwa

strefa wielofunkcyjna z zabudową zagrodową

oznaczenie

488SZ

symbol

SZ

obowiązuje od

2026-02-14

obowiązuje do

obecnie

status

w opracowaniu
<https://inspire.ec.europa.eu/codelist/ProcessStepGeneralValue/elaboration>

charakter ustalenia

ogólnie wiążące
<https://inspire.ec.europa.eu/codelist/RegulationNatureValue/generallyBinding>

profil podstawowy

teren zabudowy zagrodowej
teren produkcji w gospodarstwach rolnych
teren akwakultury i obsługi rybactwa
teren komunikacji
teren zieleni urządzonej
teren ogrodów działkowych
teren infrastruktury technicznej

profil dodatkowy

teren usług

maksymalna nadziemna intensywność zabudowy

0.6

maksymalny udział powierzchni zabudowy

30%

maksymalna wysokość zabudowy

12.0 m

minimalny udział powierzchni biologicznie czynnej

40%

geometria



plan

<https://www.gov.pl/zagospodarowanieprzestrzenne/app/AktPlanowaniaPrzestrzennego/PL.ZIPPZP.10417/141305-POG/1POG>

strefa planistyczna

PL.ZIPPZP.10417_141305-POG_1POG-489SZ_20260302T115029

identyfier

<https://www.gov.pl/zagospodarowanieprzestrzenne/app/StrefaPlanistyczna/PL.ZIPPZP.10417/141305-POG/1POG-489SZ/20260302T115029>

przestrzen nazw

PL.ZIPPZP.10417/141305-POG

lokalny id

1POG-489SZ

wersja id

20260302T115029

początek wersji obiektu

2026-03-02T11:50:29

nazwa

strefa wielofunkcyjna z zabudową zagrodową

oznaczenie

489SZ

symbol

SZ

obowiązuje od

2026-02-07

obowiązuje do

obecnie

status

w opracowaniu
<https://inspire.ec.europa.eu/codelist/ProcessStepGeneralValue/elaboration>

charakter ustalenia

ogólnie wiążące
<https://inspire.ec.europa.eu/codelist/RegulationNatureValue/generallyBinding>

profil podstawowy

teren zabudowy zagrodowej
teren produkcji w gospodarstwach rolnych
teren akwakultury i obsługi rybactwa
teren komunikacji
teren zieleni urządzonej
teren ogrodów działkowych
teren infrastruktury technicznej

maksymalna nadziemna intensywność zabudowy

0.6

maksymalny udział powierzchni zabudowy

30%

maksymalna wysokość zabudowy

12.0 m

minimalny udział powierzchni biologicznie czynnej

40%

geometria



plan

<https://www.gov.pl/zagospodarowanieprzestrzenne/app/AktPlanowaniaPrzestrzennego/PL.ZIPPZP.10417/141305-POG/1POG>

strefa planistyczna

PL.ZIPPZP.10417_141305-POG_1POG-490SO_20260305T175927

identyfier

<https://www.gov.pl/zagospodarowanieprzestrzenne/app/StrefaPlanistyczna/PL.ZIPPZP.10417/141305-POG/1POG-490SO/20260305T175927>

przestrzen nazw

PL.ZIPPZP.10417/141305-POG

lokalny id

1POG-490SO

wersja id

20260305T175927

poczatek wersji obiektu

2026-03-05T17:59:27

nazwa

strefa otwarta

oznaczenie

490SO

symbol

SO

obowiazuje od

2026-02-10

obowiazuje do

obecnie

status

w opracowaniu
<https://inspire.ec.europa.eu/codelist/ProcessStepGeneralValue/elaboration>

charakter ustalenia

ogólnie wiążące
<https://inspire.ec.europa.eu/codelist/RegulationNatureValue/generallyBinding>

profil podstawowy

teren rolnictwa z zakazem zabudowy
teren lasu
teren zieleni naturalnej
teren wód
teren komunikacji
teren ogrodów działkowych
teren infrastruktury technicznej

maksymalna wysokosc zabudowy

10.0 m

geometria



plan

<https://www.gov.pl/zagospodarowanieprzestrzenne/app/AktPlanowaniaPrzestrzennego/PL.ZIPPZP.10417/141305-POG/1POG>

strefa planistyczna

PL.ZIPPZP.10417_141305-POG_1POG-490SZ_20260302T115023

identfier

<https://www.gov.pl/zagospodarowanieprzestrzenne/app/StrefaPlanistyczna/PL.ZIPPZP.10417/141305-POG/1POG-490SZ/20260302T115023>

przestrzen nazw

PL.ZIPPZP.10417/141305-POG

lokalny id

1POG-490SZ

wersja id

20260302T115023

poczatek wersji obiektu

2026-03-02T11:50:23

nazwa

strefa wielofunkcyjna z zabudową zagrodową

oznaczenie

490SZ

symbol

SZ

obowiazuje od

2026-02-07

obowiazuje do

obecnie

status

w opracowaniu
<https://inspire.ec.europa.eu/codelist/ProcessStepGeneralValue/elaboration>

charakter ustalenia

ogólnie wiążące
<https://inspire.ec.europa.eu/codelist/RegulationNatureValue/generallyBinding>

profil podstawowy

teren zabudowy zagrodowej
teren produkcji w gospodarstwach rolnych
teren akwakultury i obsługi rybactwa
teren komunikacji
teren zieleni urządzonej
teren ogrodów działkowych
teren infrastruktury technicznej

profil dodatkowy

teren usług

maksymalna nadziemna intensywnosc zabudowy

0.6

maksymalny udzial powierzchni zabudowy

30%

maksymalna wysokosc zabudowy

12.0 m

minimalny udzial powierzchni biologicznie czynnej

40%

geometria



plan

<https://www.gov.pl/zagospodarowanieprzestrzenne/app/AktPlanowaniaPrzestrzennego/PL.ZIPPZP.10417/141305-POG/1POG>

strefa planistyczna

PL.ZIPPZP.10417_141305-POG_1POG-491SZ_20260302T115018

identyfier

<https://www.gov.pl/zagospodarowanieprzestrzenne/app/StrefaPlanistyczna/PL.ZIPPZP.10417/141305-POG/1POG-491SZ/20260302T115018>

przestrzen nazw

PL.ZIPPZP.10417/141305-POG

lokalny id

1POG-491SZ

wersja id

20260302T115018

początek wersji obiektu

2026-03-02T11:50:18

nazwa

strefa wielofunkcyjna z zabudową zagrodową

oznaczenie

491SZ

symbol

SZ

obowiązuje od

2026-02-07

obowiązuje do

obecnie

status

w opracowaniu
<https://inspire.ec.europa.eu/codelist/ProcessStepGeneralValue/elaboration>

charakter ustalenia

ogólnie wiążące
<https://inspire.ec.europa.eu/codelist/RegulationNatureValue/generallyBinding>

profil podstawowy

teren zabudowy zagrodowej
teren produkcji w gospodarstwach rolnych
teren akwakultury i obsługi rybactwa
teren komunikacji
teren zieleni urządzonej
teren ogrodów działkowych
teren infrastruktury technicznej

profil dodatkowy

teren usług

maksymalna nadziemna intensywność zabudowy

0.6

maksymalny udział powierzchni zabudowy

30%

maksymalna wysokość zabudowy

12.0 m

minimalny udział powierzchni biologicznie czynnej

40%

geometria



plan

<https://www.gov.pl/zagospodarowanieprzestrzenne/app/AktPlanowaniaPrzestrzennego/PL.ZIPPZP.10417/141305-POG/1POG>

strefa planistyczna

PL.ZIPPZP.10417_141305-POG_1POG-492SZ_20260302T115010

identyfikator

<https://www.gov.pl/zagospodarowanieprzestrzenne/app/StrefaPlanistyczna/PL.ZIPPZP.10417/141305-POG/1POG-492SZ/20260302T115010>

przestrzeń nazw

PL.ZIPPZP.10417/141305-POG

lokalny id

1POG-492SZ

wersja id

20260302T115010

początek wersji obiektu

2026-03-02T11:50:10

nazwa

strefa wielofunkcyjna z zabudową zagrodową

oznaczenie

492SZ

symbol

SZ

obowiązuje od

2026-02-07

obowiązuje do

obecnie

status

w opracowaniu
<https://inspire.ec.europa.eu/codelist/ProcessStepGeneralValue/elaboration>

charakter ustalenia

ogólnie wiążące
<https://inspire.ec.europa.eu/codelist/RegulationNatureValue/generallyBinding>

profil podstawowy

teren zabudowy zagrodowej
teren produkcji w gospodarstwach rolnych
teren akwakultury i obsługi rybactwa
teren komunikacji
teren zieleni urządzonej
teren ogrodów działkowych
teren infrastruktury technicznej

maksymalna nadziemna intensywność zabudowy

0.6

maksymalny udział powierzchni zabudowy

30%

maksymalna wysokość zabudowy

12.0 m

minimalny udział powierzchni biologicznie czynnej

40%

geometria



plan

<https://www.gov.pl/zagospodarowanieprzestrzenne/app/AktPlanowaniaPrzestrzennego/PL.ZIPPZP.10417/141305-POG/1POG>

strefa planistyczna

PL.ZIPPZP.10417_141305-POG_1POG-493SZ_20260302T114933

identyfier

<https://www.gov.pl/zagospodarowanieprzestrzenne/app/StrefaPlanistyczna/PL.ZIPPZP.10417/141305-POG/1POG-493SZ/20260302T114933>

przestrzen nazw

PL.ZIPPZP.10417/141305-POG

lokalny id

1POG-493SZ

wersja id

20260302T114933

poczatek wersji obiektu

2026-03-02T11:49:33

nazwa

strefa wielofunkcyjna z zabudową zagrodową

oznaczenie

493SZ

symbol

SZ

obowiazuje od

2026-02-07

obowiazuje do

obecnie

status

w opracowaniu
<https://inspire.ec.europa.eu/codelist/ProcessStepGeneralValue/elaboration>

charakter ustalenia

ogólnie wiążące
<https://inspire.ec.europa.eu/codelist/RegulationNatureValue/generallyBinding>

profil podstawowy

teren zabudowy zagrodowej
teren produkcji w gospodarstwach rolnych
teren akwakultury i obsługi rybactwa
teren komunikacji
teren zieleni urządzonej
teren ogrodów działkowych
teren infrastruktury technicznej

maksymalna nadziemna intensywnosc zabudowy

0.6

maksymalny udzial powierzchni zabudowy

30%

maksymalna wysokosc zabudowy

12.0 m

minimalny udzial powierzchni biologicznie czynnej

40%

geometria



plan

<https://www.gov.pl/zagospodarowanieprzestrzenne/app/AktPlanowaniaPrzestrzennego/PL.ZIPPZP.10417/141305-POG/1POG>

strefa planistyczna

PL.ZIPPZP.10417_141305-POG_1POG-494SZ_20260302T114926

identyfier

<https://www.gov.pl/zagospodarowanieprzestrzenne/app/StrefaPlanistyczna/PL.ZIPPZP.10417/141305-POG/1POG-494SZ/20260302T114926>

przestrzen nazw

PL.ZIPPZP.10417/141305-POG

lokalny id

1POG-494SZ

wersja id

20260302T114926

poczatek wersji obiektu

2026-03-02T11:49:26

nazwa

strefa wielofunkcyjna z zabudową zagrodową

oznaczenie

494SZ

symbol

SZ

obowiazuje od

2026-02-07

obowiazuje do

obecnie

status

w opracowaniu
<https://inspire.ec.europa.eu/codelist/ProcessStepGeneralValue/elaboration>

charakter ustalenia

ogólnie wiążące
<https://inspire.ec.europa.eu/codelist/RegulationNatureValue/generallyBinding>

profil podstawowy

teren zabudowy zagrodowej
teren produkcji w gospodarstwach rolnych
teren akwakultury i obsługi rybactwa
teren komunikacji
teren zieleni urządzonej
teren ogrodów działkowych
teren infrastruktury technicznej

maksymalna nadziemna intensywnosc zabudowy

0.6

maksymalny udzial powierzchni zabudowy

30%

maksymalna wysokosc zabudowy

12.0 m

minimalny udzial powierzchni biologicznie czynnej

40%

geometria



plan

<https://www.gov.pl/zagospodarowanieprzestrzenne/app/AktPlanowaniaPrzestrzennego/PL.ZIPPZP.10417/141305-POG/1POG>

strefa planistyczna

PL.ZIPPZP.10417_141305-POG_1POG-495SZ_20260302T114920

identyfier

<https://www.gov.pl/zagospodarowanieprzestrzenne/app/StrefaPlanistyczna/PL.ZIPPZP.10417/141305-POG/1POG-495SZ/20260302T114920>

przestrzen nazw

PL.ZIPPZP.10417/141305-POG

lokalny id

1POG-495SZ

wersja id

20260302T114920

początek wersji obiektu

2026-03-02T11:49:20

nazwa

strefa wielofunkcyjna z zabudową zagrodową

oznaczenie

495SZ

symbol

SZ

obowiązuje od

2026-02-07

obowiązuje do

obecnie

status

w opracowaniu
<https://inspire.ec.europa.eu/codelist/ProcessStepGeneralValue/elaboration>

charakter ustalenia

ogólnie wiążące
<https://inspire.ec.europa.eu/codelist/RegulationNatureValue/generallyBinding>

profil podstawowy

teren zabudowy zagrodowej
teren produkcji w gospodarstwach rolnych
teren akwakultury i obsługi rybactwa
teren komunikacji
teren zieleni urządzonej
teren ogrodów działkowych
teren infrastruktury technicznej

maksymalna nadziemna intensywność zabudowy

0.6

maksymalny udział powierzchni zabudowy

30%

maksymalna wysokość zabudowy

12.0 m

minimalny udział powierzchni biologicznie czynnej

40%

geometria



plan

<https://www.gov.pl/zagospodarowanieprzestrzenne/app/AktPlanowaniaPrzestrzennego/PL.ZIPPZP.10417/141305-POG/1POG>

strefa planistyczna

PL.ZIPPZP.10417_141305-POG_1POG-496SZ_20260302T114853

identyfier

<https://www.gov.pl/zagospodarowanieprzestrzenne/app/StrefaPlanistyczna/PL.ZIPPZP.10417/141305-POG/1POG-496SZ/20260302T114853>

przestrzen nazw

PL.ZIPPZP.10417/141305-POG

lokalny id

1POG-496SZ

wersja id

20260302T114853

poczatek wersji obiektu

2026-03-02T11:48:53

nazwa

strefa wielofunkcyjna z zabudową zagrodową

oznaczenie

496SZ

symbol

SZ

obowiazuje od

2026-02-07

obowiazuje do

obecnie

status

w opracowaniu
<https://inspire.ec.europa.eu/codelist/ProcessStepGeneralValue/elaboration>

charakter ustalenia

ogólnie wiążące
<https://inspire.ec.europa.eu/codelist/RegulationNatureValue/generallyBinding>

profil podstawowy

teren zabudowy zagrodowej
 teren produkcji w gospodarstwach rolnych
 teren akwakultury i obsługi rybactwa
 teren komunikacji
 teren zieleni urządzonej
 teren ogrodów działkowych
 teren infrastruktury technicznej

maksymalna nadziemna intensywnosc zabudowy

0.6

maksymalny udzial powierzchni zabudowy

30%

maksymalna wysokosc zabudowy

12.0 m

minimalny udzial powierzchni biologicznie czynnej

40%

geometria



plan

<https://www.gov.pl/zagospodarowanieprzestrzenne/app/AktPlanowaniaPrzestrzennego/PL.ZIPPZP.10417/141305-POG/1POG>

strefa planistyczna

PL.ZIPPZP.10417_141305-POG_1POG-497SZ_20260302T114842

identyfier

<https://www.gov.pl/zagospodarowanieprzestrzenne/app/StrefaPlanistyczna/PL.ZIPPZP.10417/141305-POG/1POG-497SZ/20260302T114842>

przestrzen nazw

PL.ZIPPZP.10417/141305-POG

lokalny id

1POG-497SZ

wersja id

20260302T114842

poczatek wersji obiektu

2026-03-02T11:48:42

nazwa

strefa wielofunkcyjna z zabudową zagrodową

oznaczenie

497SZ

symbol

SZ

obowiazuje od

2026-02-07

obowiazuje do

obecnie

status

w opracowaniu
<https://inspire.ec.europa.eu/codelist/ProcessStepGeneralValue/elaboration>

charakter ustalenia

ogólnie wiążące
<https://inspire.ec.europa.eu/codelist/RegulationNatureValue/generallyBinding>

profil podstawowy

teren zabudowy zagrodowej
teren produkcji w gospodarstwach rolnych
teren akwakultury i obsługi rybactwa
teren komunikacji
teren zieleni urządzonej
teren ogrodów działkowych
teren infrastruktury technicznej

profil dodatkowy

teren usług

maksymalna nadziemna intensywnosc zabudowy

0.6

maksymalny udzial powierzchni zabudowy

30%

maksymalna wysokosc zabudowy

12.0 m

minimalny udzial powierzchni biologicznie czynnej

40%

geometria



plan

<https://www.gov.pl/zagospodarowanieprzestrzenne/app/AktPlanowaniaPrzestrzennego/PL.ZIPPZP.10417/141305-POG/1POG>

strefa planistyczna

PL.ZIPPZP.10417_141305-POG_1POG-498SZ_20260302T114832

identyfier

<https://www.gov.pl/zagospodarowanieprzestrzenne/app/StrefaPlanistyczna/PL.ZIPPZP.10417/141305-POG/1POG-498SZ/20260302T114832>

przestrzen nazw

PL.ZIPPZP.10417/141305-POG

lokalny id

1POG-498SZ

wersja id

20260302T114832

początek wersji obiektu

2026-03-02T11:48:32

nazwa

strefa wielofunkcyjna z zabudową zagrodową

oznaczenie

498SZ

symbol

SZ

obowiązuje od

2026-02-14

obowiązuje do

obecnie

status

w opracowaniu
<https://inspire.ec.europa.eu/codelist/ProcessStepGeneralValue/elaboration>

charakter ustalenia

ogólnie wiążące
<https://inspire.ec.europa.eu/codelist/RegulationNatureValue/generallyBinding>

profil podstawowy

teren zabudowy zagrodowej
teren produkcji w gospodarstwach rolnych
teren akwakultury i obsługi rybactwa
teren komunikacji
teren zieleni urządzonej
teren ogrodów działkowych
teren infrastruktury technicznej

profil dodatkowy

teren usług

maksymalna nadziemna
intensywność zabudowy

0.6

maksymalny udział powierzchni
zabudowy

30%

maksymalna wysokość zabudowy

12.0 m

minimalny udział powierzchni
biologicznie czynnej

40%

geometria



plan

<https://www.gov.pl/zagospodarowanieprzestrzenne/app/AktPlanowaniaPrzestrzennego/PL.ZIPPZP.10417/141305-POG/1POG>

strefa planistyczna

PL.ZIPPZP.10417_141305-POG_1POG-499SZ_20260302T114825

identyfier

<https://www.gov.pl/zagospodarowanieprzestrzenne/app/StrefaPlanistyczna/PL.ZIPPZP.10417/141305-POG/1POG-499SZ/20260302T114825>

przestrzen nazw

PL.ZIPPZP.10417/141305-POG

lokalny id

1POG-499SZ

wersja id

20260302T114825

początek wersji obiektu

2026-03-02T11:48:25

nazwa

strefa wielofunkcyjna z zabudową zagrodową

oznaczenie

499SZ

symbol

SZ

obowiązuje od

2026-02-07

obowiązuje do

obecnie

status

w opracowaniu
<https://inspire.ec.europa.eu/codelist/ProcessStepGeneralValue/elaboration>

charakter ustalenia

ogólnie wiążące
<https://inspire.ec.europa.eu/codelist/RegulationNatureValue/generallyBinding>

profil podstawowy

teren zabudowy zagrodowej
teren produkcji w gospodarstwach rolnych
teren akwakultury i obsługi rybactwa
teren komunikacji
teren zieleni urządzonej
teren ogrodów działkowych
teren infrastruktury technicznej

profil dodatkowy

teren usług

maksymalna nadziemna
intensywność zabudowy

0.6

maksymalny udział powierzchni
zabudowy

40%

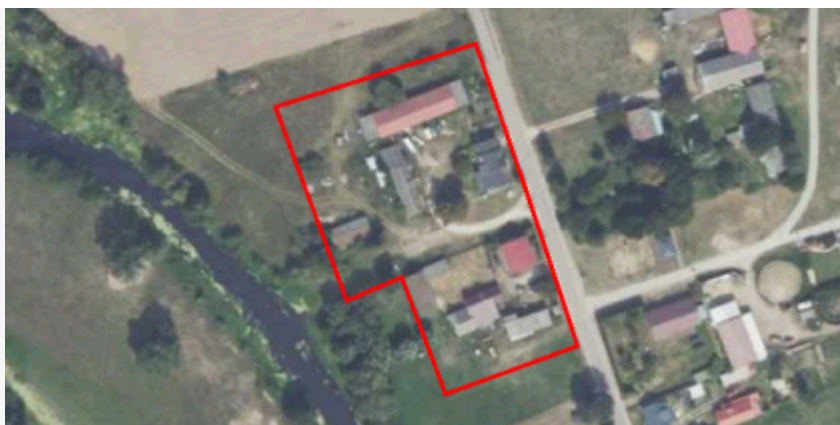
maksymalna wysokość zabudowy

12.0 m

minimalny udział powierzchni
biologicznie czynnej

30%

geometria



plan

<https://www.gov.pl/zagospodarowanieprzestrzenne/app/AktPlanowaniaPrzestrzennego/PL.ZIPPZP.10417/141305-POG/1POG>

strefa planistyczna

PL.ZIPPZP.10417_141305-POG_1POG-500SZ_20260302T114820

identyfier

<https://www.gov.pl/zagospodarowanieprzestrzenne/app/StrefaPlanistyczna/PL.ZIPPZP.10417/141305-POG/1POG-500SZ/20260302T114820>

przestrzen nazw

PL.ZIPPZP.10417/141305-POG

lokalny id

1POG-500SZ

wersja id

20260302T114820

początek wersji obiektu

2026-03-02T11:48:20

nazwa

strefa wielofunkcyjna z zabudową zagrodową

oznaczenie

500SZ

symbol

SZ

obowiązuje od

2026-02-14

obowiązuje do

obecnie

status

w opracowaniu
<https://inspire.ec.europa.eu/codelist/ProcessStepGeneralValue/elaboration>

charakter ustalenia

ogólnie wiążące
<https://inspire.ec.europa.eu/codelist/RegulationNatureValue/generallyBinding>

profil podstawowy

teren zabudowy zagrodowej
teren produkcji w gospodarstwach rolnych
teren akwakultury i obsługi rybactwa
teren komunikacji
teren zieleni urządzonej
teren ogrodów działkowych
teren infrastruktury technicznej

profil dodatkowy

teren usług

maksymalna nadziemna
intensywność zabudowy

0.6

maksymalny udział powierzchni
zabudowy

40%

maksymalna wysokość zabudowy

12.0 m

minimalny udział powierzchni
biologicznie czynnej

30%

geometria



plan

<https://www.gov.pl/zagospodarowanieprzestrzenne/app/AktPlanowaniaPrzestrzennego/PL.ZIPPZP.10417/141305-POG/1POG>

strefa planistyczna

PL.ZIPPZP.10417_141305-POG_1POG-501SZ_20260302T114813

identyfier

<https://www.gov.pl/zagospodarowanieprzestrzenne/app/StrefaPlanistyczna/PL.ZIPPZP.10417/141305-POG/1POG-501SZ/20260302T114813>

przestrzen nazw

PL.ZIPPZP.10417/141305-POG

lokalny id

1POG-501SZ

wersja id

20260302T114813

początek wersji obiektu

2026-03-02T11:48:13

nazwa

strefa wielofunkcyjna z zabudową zagrodową

oznaczenie

501SZ

symbol

SZ

obowiązuje od

2026-02-26

obowiązuje do

obecnie

status

w opracowaniu
<https://inspire.ec.europa.eu/codelist/ProcessStepGeneralValue/elaboration>

charakter ustalenia

ogólnie wiążące
<https://inspire.ec.europa.eu/codelist/RegulationNatureValue/generallyBinding>

profil podstawowy

teren zabudowy zagrodowej
teren produkcji w gospodarstwach rolnych
teren akwakultury i obsługi rybactwa
teren komunikacji
teren zieleni urządzonej
teren ogrodów działkowych
teren infrastruktury technicznej

profil dodatkowy

teren usług

maksymalna nadziemna
intensywność zabudowy

0.4

maksymalny udział powierzchni
zabudowy

40%

maksymalna wysokość zabudowy

12.0 m

minimalny udział powierzchni
biologicznie czynnej

30%

geometria



plan

<https://www.gov.pl/zagospodarowanieprzestrzenne/app/AktPlanowaniaPrzestrzennego/PL.ZIPPZP.10417/141305-POG/1POG>

strefa planistyczna

PL.ZIPPZP.10417_141305-POG_1POG-502SZ_20260302T114800

identyfier

<https://www.gov.pl/zagospodarowanieprzestrzenne/app/StrefaPlanistyczna/PL.ZIPPZP.10417/141305-POG/1POG-502SZ/20260302T114800>

przestrzen nazw

PL.ZIPPZP.10417/141305-POG

lokalny id

1POG-502SZ

wersja id

20260302T114800

początek wersji obiektu

2026-03-02T11:48

nazwa

strefa wielofunkcyjna z zabudową zagrodową

oznaczenie

502SZ

symbol

SZ

obowiązuje od

2026-02-07

obowiązuje do

obecnie

status

w opracowaniu
<https://inspire.ec.europa.eu/codelist/ProcessStepGeneralValue/elaboration>

charakter ustalenia

ogólnie wiążące
<https://inspire.ec.europa.eu/codelist/RegulationNatureValue/generallyBinding>

profil podstawowy

teren zabudowy zagrodowej
teren produkcji w gospodarstwach rolnych
teren akwakultury i obsługi rybactwa
teren komunikacji
teren zieleni urządzonej
teren ogrodów działkowych
teren infrastruktury technicznej

profil dodatkowy

teren usług

maksymalna nadziemna intensywność zabudowy

0.6

maksymalny udział powierzchni zabudowy

40%

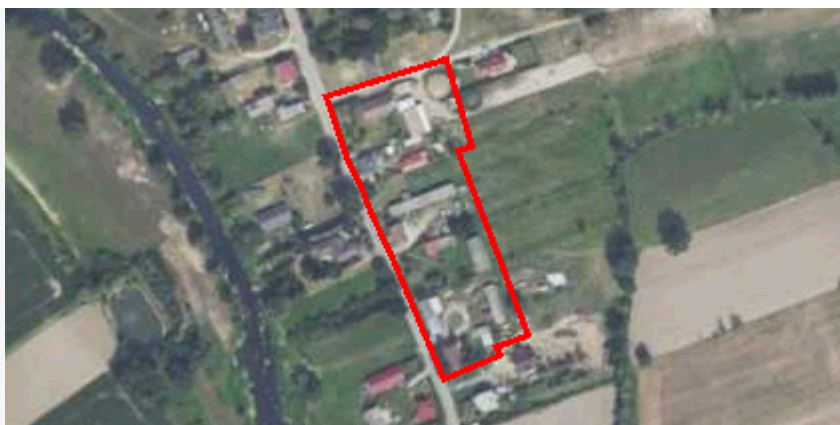
maksymalna wysokość zabudowy

12.0 m

minimalny udział powierzchni biologicznie czynnej

30%

geometria



plan

<https://www.gov.pl/zagospodarowanieprzestrzenne/app/AktPlanowaniaPrzestrzennego/PL.ZIPPZP.10417/141305-POG/1POG>

strefa planistyczna

PL.ZIPPZP.10417_141305-POG_1POG-503SZ_20260302T114756

identyfier

<https://www.gov.pl/zagospodarowanieprzestrzenne/app/StrefaPlanistyczna/PL.ZIPPZP.10417/141305-POG/1POG-503SZ/20260302T114756>

przestrzen nazw

PL.ZIPPZP.10417/141305-POG

lokalny id

1POG-503SZ

wersja id

20260302T114756

początek wersji obiektu

2026-03-02T11:47:56

nazwa

strefa wielofunkcyjna z zabudową zagrodową

oznaczenie

503SZ

symbol

SZ

obowiązuje od

2026-02-07

obowiązuje do

obecnie

status

w opracowaniu
<https://inspire.ec.europa.eu/codelist/ProcessStepGeneralValue/elaboration>

charakter ustalenia

ogólnie wiążące
<https://inspire.ec.europa.eu/codelist/RegulationNatureValue/generallyBinding>

profil podstawowy

teren zabudowy zagrodowej
teren produkcji w gospodarstwach rolnych
teren akwakultury i obsługi rybactwa
teren komunikacji
teren zieleni urządzonej
teren ogrodów działkowych
teren infrastruktury technicznej

maksymalna nadziemna intensywność zabudowy

0.6

maksymalny udział powierzchni zabudowy

40%

maksymalna wysokość zabudowy

12.0 m

minimalny udział powierzchni biologicznie czynnej

30%

geometria



plan

<https://www.gov.pl/zagospodarowanieprzestrzenne/app/AktPlanowaniaPrzestrzennego/PL.ZIPPZP.10417/141305-POG/1POG>

strefa planistyczna

PL.ZIPPZP.10417_141305-POG_1POG-504SZ_20260302T114751

identyfier

<https://www.gov.pl/zagospodarowanieprzestrzenne/app/StrefaPlanistyczna/PL.ZIPPZP.10417/141305-POG/1POG-504SZ/20260302T114751>

przestrzen nazw

PL.ZIPPZP.10417/141305-POG

lokalny id

1POG-504SZ

wersja id

20260302T114751

poczatek wersji obiektu

2026-03-02T11:47:51

nazwa

strefa wielofunkcyjna z zabudową zagrodową

oznaczenie

504SZ

symbol

SZ

obowiazuje od

2026-02-07

obowiazuje do

obecnie

status

w opracowaniu
<https://inspire.ec.europa.eu/codelist/ProcessStepGeneralValue/elaboration>

charakter ustalenia

ogólnie wiążące
<https://inspire.ec.europa.eu/codelist/RegulationNatureValue/generallyBinding>

profil podstawowy

teren zabudowy zagrodowej
teren produkcji w gospodarstwach rolnych
teren akwakultury i obsługi rybactwa
teren komunikacji
teren zieleni urządzonej
teren ogrodów działkowych
teren infrastruktury technicznej

profil dodatkowy

teren zieleni naturalnej

maksymalna nadziemna intensywnosc zabudowy

0.6

maksymalny udzial powierzchni zabudowy

40%

maksymalna wysokosc zabudowy

12.0 m

minimalny udzial powierzchni biologicznie czynnej

30%

geometria



plan

<https://www.gov.pl/zagospodarowanieprzestrzenne/app/AktPlanowaniaPrzestrzennego/PL.ZIPPZP.10417/141305-POG/1POG>

strefa planistyczna

PL.ZIPPZP.10417_141305-POG_1POG-505SZ_20260302T114701

identyfier

<https://www.gov.pl/zagospodarowanieprzestrzenne/app/StrefaPlanistyczna/PL.ZIPPZP.10417/141305-POG/1POG-505SZ/20260302T114701>

przestrzen nazw

PL.ZIPPZP.10417/141305-POG

lokalny id

1POG-505SZ

wersja id

20260302T114701

początek wersji obiektu

2026-03-02T11:47:01

nazwa

strefa wielofunkcyjna z zabudową zagrodową

oznaczenie

505SZ

symbol

SZ

obowiązuje od

2026-02-07

obowiązuje do

obecnie

status

w opracowaniu
<https://inspire.ec.europa.eu/codelist/ProcessStepGeneralValue/elaboration>

charakter ustalenia

ogólnie wiążące
<https://inspire.ec.europa.eu/codelist/RegulationNatureValue/generallyBinding>

profil podstawowy

teren zabudowy zagrodowej
teren produkcji w gospodarstwach rolnych
teren akwakultury i obsługi rybactwa
teren komunikacji
teren zieleni urządzonej
teren ogrodów działkowych
teren infrastruktury technicznej

maksymalna nadziemna intensywność zabudowy

0.6

maksymalny udział powierzchni zabudowy

30%

maksymalna wysokość zabudowy

12.0 m

minimalny udział powierzchni biologicznie czynnej

40%

geometria



plan

<https://www.gov.pl/zagospodarowanieprzestrzenne/app/AktPlanowaniaPrzestrzennego/PL.ZIPPZP.10417/141305-POG/1POG>

strefa planistyczna

PL.ZIPPZP.10417_141305-POG_1POG-506SZ_20260302T114652

identyfier

<https://www.gov.pl/zagospodarowanieprzestrzenne/app/StrefaPlanistyczna/PL.ZIPPZP.10417/141305-POG/1POG-506SZ/20260302T114652>

przestrzen nazw

PL.ZIPPZP.10417/141305-POG

lokalny id

1POG-506SZ

wersja id

20260302T114652

poczatek wersji obiektu

2026-03-02T11:46:52

nazwa

strefa wielofunkcyjna z zabudową zagrodową

oznaczenie

506SZ

symbol

SZ

obowiazuje od

2026-02-14

obowiazuje do

obecnie

status

w opracowaniu
<https://inspire.ec.europa.eu/codelist/ProcessStepGeneralValue/elaboration>

charakter ustalenia

ogólnie wiążące
<https://inspire.ec.europa.eu/codelist/RegulationNatureValue/generallyBinding>

profil podstawowy

teren zabudowy zagrodowej
teren produkcji w gospodarstwach rolnych
teren akwakultury i obsługi rybactwa
teren komunikacji
teren zieleni urządzonej
teren ogrodów działkowych
teren infrastruktury technicznej

maksymalna nadziemna intensywnosc zabudowy

0.6

maksymalny udzial powierzchni zabudowy

30%

maksymalna wysokosc zabudowy

12.0 m

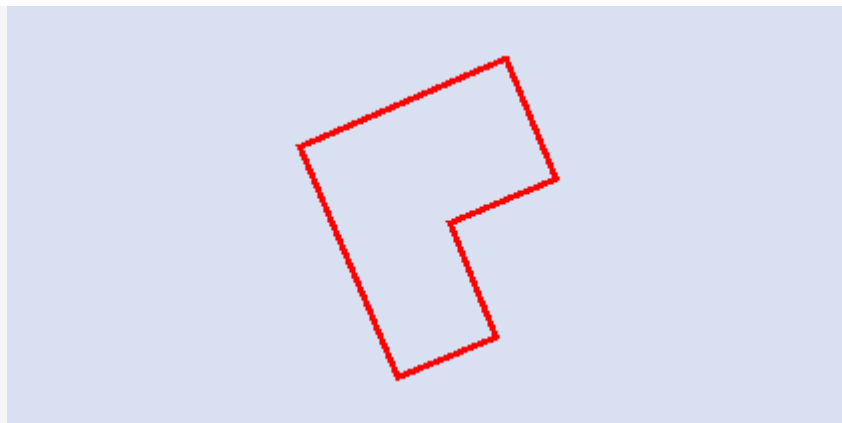
minimalny udzial powierzchni biologicznie czynnej

40%

geometria

Nie można pobrać podglądu

podkładu mapowego. Usługa WMTS jest teraz niedostępna.



plan

<https://www.gov.pl/zagospodarowanieprzestrzenne/app/AktPlanowaniaPrzestrzennego/PL.ZIPPZP.10417/141305-POG/1POG>

obszar uzupełnienia zabudowy

PL.ZIPPZP.10417_141305-POG_1POG-1OUZ_20260205T144844

identyfier

<https://www.gov.pl/zagospodarowanieprzestrzenne/app/ObszarUzupelnieniaZabudowy/PL.ZIPPZP.10417/141305-POG/1POG-1OUZ/20260205T144844>

przestrzen nazw

PL.ZIPPZP.10417/141305-POG

lokalny id

1POG-1OUZ

wersja id

20260205T144844

początek wersji obiektu

2026-02-05T14:48:44

nazwa

Obszar uzupełnienia zabudowy

oznaczenie

1OUZ

symbol

OUZ

obowiązuje od

2026-02-05

obowiązuje do

obecnie

status

w opracowaniu
<https://inspire.ec.europa.eu/codelist/ProcessStepGeneralValue/elaboration>

charakter ustalenia

ogólnie wiążące
<https://inspire.ec.europa.eu/codelist/RegulationNatureValue/generallyBinding>

geometria



plan


<https://www.gov.pl/zagospodarowanieprzestrzenne/app/AktPlanowaniaPrzestrzennego/PL.ZIPPZP.10417/141305-POG/1POG>

obszar uzupełnienia zabudowy


PL.ZIPPZP.10417_141305-POG_1POG-2OUZ_20260205T144852

identyfier

<https://www.gov.pl/zagospodarowanieprzestrzenne/app>

	/ObszarUzupełnieniaZabudowy/PL.ZIPPZP.10417/141305-POG/1POG-2OUZ/20260205T144852
przestrzen nazw	PL.ZIPPZP.10417/141305-POG
lokalny id	1POG-2OUZ
wersja id	20260205T144852
początek wersji obiektu	2026-02-05T14:48:52
nazwa	Obszar uzupełnienia zabudowy
oznaczenie	2OUZ
symbol	OUZ
obowiązuje od	2026-02-05
obowiązuje do	obecnie
status	w opracowaniu https://inspire.ec.europa.eu/codelist/ProcessStepGeneralValue/elaboration
charakter ustalenia	ogólnie wiążące https://inspire.ec.europa.eu/codelist/RegulationNatureValue/generallyBinding
geometria	
plan	https://www.gov.pl/zagospodarowanieprzestrzenne/app/AktPlanowaniaPrzestrzennego/PL.ZIPPZP.10417/141305-POG/1POG
obszar uzupełnienia zabudowy	PL.ZIPPZP.10417_141305-POG_1POG-3OUZ_20260205T144900
identyfier	https://www.gov.pl/zagospodarowanieprzestrzenne/app/ObszarUzupełnieniaZabudowy/PL.ZIPPZP.10417/141305-POG/1POG-3OUZ/20260205T144900
przestrzen nazw	PL.ZIPPZP.10417/141305-POG
lokalny id	1POG-3OUZ
wersja id	20260205T144900
początek wersji obiektu	2026-02-05T14:49
nazwa	Obszar uzupełnienia zabudowy
oznaczenie	3OUZ
symbol	OUZ
obowiązuje od	2026-02-05
obowiązuje do	obecnie
status	w opracowaniu https://inspire.ec.europa.eu/codelist/ProcessStepGeneralValue

	/elaboration
charakter ustalenia	ogólnie wiążące https://inspire.ec.europa.eu/codelist/RegulationNatureValue/generallyBinding
geometria	
plan	https://www.gov.pl/zagospodarowanieprzestrzenne/app/AktPlanowaniaPrzestrzennego/PL.ZIPPZP.10417/141305-POG/1POG
obszar uzupełnienia zabudowy	PL.ZIPPZP.10417_141305-POG_1POG-4OUZ_20260205T144908
identfier	https://www.gov.pl/zagospodarowanieprzestrzenne/app/ObszarUzupelnieniaZabudowy/PL.ZIPPZP.10417/141305-POG/1POG-4OUZ/20260205T144908
przestrzen nazw	PL.ZIPPZP.10417/141305-POG
lokalny id	1POG-4OUZ
wersja id	20260205T144908
początek wersji obiektu	2026-02-05T14:49:08
nazwa	Obszar uzupełnienia zabudowy
oznaczenie	4OUZ
symbol	OUZ
obowiązuje od	2026-02-12
obowiązuje do	obecnie
status	w opracowaniu https://inspire.ec.europa.eu/codelist/ProcessStepGeneralValue/elaboration
charakter ustalenia	ogólnie wiążące https://inspire.ec.europa.eu/codelist/RegulationNatureValue/generallyBinding
geometria	
plan	https://www.gov.pl/zagospodarowanieprzestrzenne/app

obszar uzupełnienia zabudowy	PL.ZIPPZP.10417_141305-POG_1POG-5OUZ_20260205T144915
identfier	https://www.gov.pl/zagospodarowanieprzestrzenne/app/ObszarUzupelnieniaZabudowy/PL.ZIPPZP.10417/141305-POG/1POG-5OUZ/20260205T144915
przestrzen nazw	PL.ZIPPZP.10417/141305-POG
lokalny id	1POG-5OUZ
wersja id	20260205T144915
poczatek wersji obiektu	2026-02-05T14:49:15
nazwa	Obszar uzupełnienia zabudowy
oznaczenie	5OUZ
symbol	OUZ
obowiazuje od	2026-02-05
obowiazuje do	obecnie
status	w opracowaniu https://inspire.ec.europa.eu/codelist/ProcessStepGeneralValue/elaboration
charakter ustalenia	ogólnie wiążące https://inspire.ec.europa.eu/codelist/RegulationNatureValue/generallyBinding
geometria	
plan	https://www.gov.pl/zagospodarowanieprzestrzenne/app/AktPlanowaniaPrzestrzennego/PL.ZIPPZP.10417/141305-POG/1POG

obszar uzupełnienia zabudowy	PL.ZIPPZP.10417_141305-POG_1POG-6OUZ_20260205T144923
identfier	https://www.gov.pl/zagospodarowanieprzestrzenne/app/ObszarUzupelnieniaZabudowy/PL.ZIPPZP.10417/141305-POG/1POG-6OUZ/20260205T144923
przestrzen nazw	PL.ZIPPZP.10417/141305-POG
lokalny id	1POG-6OUZ
wersja id	20260205T144923
poczatek wersji obiektu	2026-02-05T14:49:23
nazwa	Obszar uzupełnienia zabudowy
oznaczenie	6OUZ
symbol	OUZ
obowiazuje od	2026-02-12

obowiązuje do	obecnie
status	w opracowaniu https://inspire.ec.europa.eu/codelist/ProcessStepGeneralValue/elaboration
charakter ustalenia	ogólnie wiążące https://inspire.ec.europa.eu/codelist/RegulationNatureValue/generallyBinding
geometria	
plan	https://www.gov.pl/zagospodarowanieprzestrzenne/app/AktPlanowaniaPrzestrzennego/PL.ZIPPZP.10417/141305-POG/1POG
obszar uzupełnienia zabudowy	PL.ZIPPZP.10417_141305-POG_1POG-7OUZ_20260205T144949
identfier	https://www.gov.pl/zagospodarowanieprzestrzenne/app/ObszarUzupelnieniaZabudowy/PL.ZIPPZP.10417/141305-POG/1POG-7OUZ/20260205T144949
przestrzen nazw	PL.ZIPPZP.10417/141305-POG
lokalny id	1POG-7OUZ
wersja id	20260205T144949
początek wersji obiektu	2026-02-05T14:49:49
nazwa	Obszar uzupełnienia zabudowy
oznaczenie	7OUZ
symbol	OUZ
obowiązuje od	2026-02-05
obowiązuje do	obecnie
status	w opracowaniu https://inspire.ec.europa.eu/codelist/ProcessStepGeneralValue/elaboration
charakter ustalenia	ogólnie wiążące https://inspire.ec.europa.eu/codelist/RegulationNatureValue/generallyBinding
geometria	



plan

<https://www.gov.pl/zagospodarowanieprzestrzenne/app/AktPlanowaniaPrzestrzennego/PL.ZIPPZP.10417/141305-POG/1POG>

obszar uzupełnienia zabudowy

PL.ZIPPZP.10417_141305-POG_1POG-8OUZ_20260205T144959

identyfier

<https://www.gov.pl/zagospodarowanieprzestrzenne/app/ObszarUzupelnieniaZabudowy/PL.ZIPPZP.10417/141305-POG/1POG-8OUZ/20260205T144959>

przestrzen nazw

PL.ZIPPZP.10417/141305-POG

lokalny id

1POG-8OUZ

wersja id

20260205T144959

początek wersji obiektu

2026-02-05T14:49:59

nazwa

Obszar uzupełnienia zabudowy

oznaczenie

8OUZ

symbol

OUZ

obowiązuje od

2026-02-12

obowiązuje do

obecnie

status

w opracowaniu
<https://inspire.ec.europa.eu/codelist/ProcessStepGeneralValue/elaboration>

charakter ustalenia

ogólnie wiążące
<https://inspire.ec.europa.eu/codelist/RegulationNatureValue/generallyBinding>

geometria



plan


<https://www.gov.pl/zagospodarowanieprzestrzenne/app/AktPlanowaniaPrzestrzennego/PL.ZIPPZP.10417/141305-POG/1POG>


obszar uzupełnienia zabudowy


PL.ZIPPZP.10417_141305-POG_1POG-9OUZ_20260205T145007

identyfier


<https://www.gov.pl/zagospodarowanieprzestrzenne/app>

	/ObszarUzupelnieniaZabudowy/PL.ZIPPZP.10417/141305-POG/1POG-9OUZ/20260205T145007
przestrzen nazw	PL.ZIPPZP.10417/141305-POG
lokalny id	1POG-9OUZ
wersja id	20260205T145007
początek wersji obiektu	2026-02-05T14:50:07
nazwa	Obszar uzupełnienia zabudowy
oznaczenie	9OUZ
symbol	OUZ
obowiązuje od	2026-02-05
obowiązuje do	obecnie
status	w opracowaniu https://inspire.ec.europa.eu/codelist/ProcessStepGeneralValue/elaboration
charakter ustalenia	ogólnie wiążące https://inspire.ec.europa.eu/codelist/RegulationNatureValue/generallyBinding
geometria	
plan	https://www.gov.pl/zagospodarowanieprzestrzenne/app/AktPlanowaniaPrzestrzennego/PL.ZIPPZP.10417/141305-POG/1POG
obszar uzupełnienia zabudowy	PL.ZIPPZP.10417_141305-POG_1POG-10OUZ_20260211T151337
identyfier	https://www.gov.pl/zagospodarowanieprzestrzenne/app/ObszarUzupelnieniaZabudowy/PL.ZIPPZP.10417/141305-POG/1POG-10OUZ/20260211T151337
przestrzen nazw	PL.ZIPPZP.10417/141305-POG
lokalny id	1POG-10OUZ
wersja id	20260211T151337
początek wersji obiektu	2026-02-11T15:13:37
nazwa	Obszar uzupełnienia zabudowy
oznaczenie	10OUZ
symbol	OUZ
obowiązuje od	2026-02-11
obowiązuje do	obecnie
status	w opracowaniu https://inspire.ec.europa.eu/codelist/ProcessStepGeneralValue

	/elaboration
charakter ustalenia	ogólnie wiążące https://inspire.ec.europa.eu/codelist/RegulationNatureValue/generallyBinding
geometria	
plan	https://www.gov.pl/zagospodarowanieprzestrzenne/app/AktPlanowaniaPrzestrzennego/PL.ZIPPZP.10417/141305-POG/1POG
obszar uzupełnienia zabudowy	PL.ZIPPZP.10417_141305-POG_1POG-11OUZ_20260205T145029
identyfier	https://www.gov.pl/zagospodarowanieprzestrzenne/app/ObszarUzupelnieniaZabudowy/PL.ZIPPZP.10417/141305-POG/1POG-11OUZ/20260205T145029
przestrzen nazw	PL.ZIPPZP.10417/141305-POG
lokalny id	1POG-11OUZ
wersja id	20260205T145029
początek wersji obiektu	2026-02-05T14:50:29
nazwa	Obszar uzupełnienia zabudowy
oznaczenie	11OUZ
symbol	OUZ
obowiązuje od	2026-02-05
obowiązuje do	obecnie
status	w opracowaniu https://inspire.ec.europa.eu/codelist/ProcessStepGeneralValue/elaboration
charakter ustalenia	ogólnie wiążące https://inspire.ec.europa.eu/codelist/RegulationNatureValue/generallyBinding
geometria	
plan	https://www.gov.pl/zagospodarowanieprzestrzenne/app

obszar uzupełnienia zabudowy	PL.ZIPPZP.10417_141305-POG_1POG-12OUZ_20260205T145047
identfier	https://www.gov.pl/zagospodarowanieprzestrzenne/app/ObszarUzupelnieniaZabudowy/PL.ZIPPZP.10417/141305-POG/1POG-12OUZ/20260205T145047
przestrzen nazw	PL.ZIPPZP.10417/141305-POG
lokalny id	1POG-12OUZ
wersja id	20260205T145047
poczatek wersji obiektu	2026-02-05T14:50:47
nazwa	Obszar uzupełnienia zabudowy
oznaczenie	12OUZ
symbol	OUZ
obowiazuje od	2026-02-05
obowiazuje do	obecnie
status	w opracowaniu https://inspire.ec.europa.eu/codelist/ProcessStepGeneralValue/elaboration
charakter ustalenia	ogólnie wiążące https://inspire.ec.europa.eu/codelist/RegulationNatureValue/generallyBinding
geometria	
plan	https://www.gov.pl/zagospodarowanieprzestrzenne/app/AktPlanowaniaPrzestrzennego/PL.ZIPPZP.10417/141305-POG/1POG

obszar uzupełnienia zabudowy	PL.ZIPPZP.10417_141305-POG_1POG-13OUZ_20260205T145058
identfier	https://www.gov.pl/zagospodarowanieprzestrzenne/app/ObszarUzupelnieniaZabudowy/PL.ZIPPZP.10417/141305-POG/1POG-13OUZ/20260205T145058
przestrzen nazw	PL.ZIPPZP.10417/141305-POG
lokalny id	1POG-13OUZ
wersja id	20260205T145058
poczatek wersji obiektu	2026-02-05T14:50:58
nazwa	Obszar uzupełnienia zabudowy
oznaczenie	13OUZ
symbol	OUZ
obowiazuje od	2026-02-05

obowiązuje do	obecnie
status	w opracowaniu https://inspire.ec.europa.eu/codelist/ProcessStepGeneralValue/elaboration
charakter ustalenia	ogólnie wiążące https://inspire.ec.europa.eu/codelist/RegulationNatureValue/generallyBinding
geometria	
plan	https://www.gov.pl/zagospodarowanieprzestrzenne/app/AktPlanowaniaPrzestrzennego/PL.ZIPPZP.10417/141305-POG/1POG
obszar uzupełnienia zabudowy	PL.ZIPPZP.10417_141305-POG_1POG-14OUZ_20260205T151020
identyfier	https://www.gov.pl/zagospodarowanieprzestrzenne/app/ObszarUzupelnieniaZabudowy/PL.ZIPPZP.10417/141305-POG/1POG-14OUZ/20260205T151020
przestrzen nazw	PL.ZIPPZP.10417/141305-POG
lokalny id	1POG-14OUZ
wersja id	20260205T151020
początek wersji obiektu	2026-02-05T15:10:20
nazwa	Obszar uzupełnienia zabudowy
oznaczenie	14OUZ
symbol	OUZ
obowiązuje od	2026-02-05
obowiązuje do	obecnie
status	w opracowaniu https://inspire.ec.europa.eu/codelist/ProcessStepGeneralValue/elaboration
charakter ustalenia	ogólnie wiążące https://inspire.ec.europa.eu/codelist/RegulationNatureValue/generallyBinding
geometria	



plan <https://www.gov.pl/zagospodarowanieprzestrzenne/app/AktPlanowaniaPrzestrzennego/PL.ZIPPZP.10417/141305-POG/1POG>

obszar uzupelnienia zabudowy PL.ZIPPZP.10417_141305-POG_1POG-15OUZ_20260205T145124

identifier <https://www.gov.pl/zagospodarowanieprzestrzenne/app/ObszarUzupelnieniaZabudowy/PL.ZIPPZP.10417/141305-POG/1POG-15OUZ/20260205T145124>

przestrzen nazw PL.ZIPPZP.10417/141305-POG

lokalny id 1POG-15OUZ

wersja id 20260205T145124

poczatek wersji obiektu 2026-02-05T14:51:24

nazwa Obszar uzupełnienia zabudowy

oznaczenie 15OUZ

symbol OUZ

obowiazuje od 2026-02-05

obowiazuje do obecnie

status w opracowaniu
<https://inspire.ec.europa.eu/codelist/ProcessStepGeneralValue/elaboration>

charakter ustalenia ogólnie wiążące
<https://inspire.ec.europa.eu/codelist/RegulationNatureValue/generallyBinding>


geometria





plan <https://www.gov.pl/zagospodarowanieprzestrzenne/app/AktPlanowaniaPrzestrzennego/PL.ZIPPZP.10417/141305-POG/1POG>

obszar uzupelnienia zabudowy PL.ZIPPZP.10417_141305-POG_1POG-16OUZ_20260205T145135

identifier <https://www.gov.pl/zagospodarowanieprzestrzenne/app>

	/ObszarUzupełnieniaZabudowy/PL.ZIPPZP.10417/141305-POG/1POG-16OUZ/20260205T145135
przestrzen nazw	PL.ZIPPZP.10417/141305-POG
lokalny id	1POG-16OUZ
wersja id	20260205T145135
początek wersji obiektu	2026-02-05T14:51:35
nazwa	Obszar uzupełnienia zabudowy
oznaczenie	16OUZ
symbol	OUZ
obowiązuje od	2026-02-12
obowiązuje do	obecnie
status	w opracowaniu https://inspire.ec.europa.eu/codelist/ProcessStepGeneralValue/elaboration
charakter ustalenia	ogólnie wiążące https://inspire.ec.europa.eu/codelist/RegulationNatureValue/generallyBinding
geometria	
plan	https://www.gov.pl/zagospodarowanieprzestrzenne/app/AktPlanowaniaPrzestrzennego/PL.ZIPPZP.10417/141305-POG/1POG
obszar uzupełnienia zabudowy	PL.ZIPPZP.10417_141305-POG_1POG-17OUZ_20260205T145146
identyfier	https://www.gov.pl/zagospodarowanieprzestrzenne/app/ObszarUzupełnieniaZabudowy/PL.ZIPPZP.10417/141305-POG/1POG-17OUZ/20260205T145146
przestrzen nazw	PL.ZIPPZP.10417/141305-POG
lokalny id	1POG-17OUZ
wersja id	20260205T145146
początek wersji obiektu	2026-02-05T14:51:46
nazwa	Obszar uzupełnienia zabudowy
oznaczenie	17OUZ
symbol	OUZ
obowiązuje od	2026-02-05
obowiązuje do	obecnie
status	w opracowaniu https://inspire.ec.europa.eu/codelist/ProcessStepGeneralValue

	/elaboration
charakter ustalenia	ogólnie wiążące https://inspire.ec.europa.eu/codelist/RegulationNatureValue/generallyBinding
geometria	
plan	https://www.gov.pl/zagospodarowanieprzestrzenne/app/AktPlanowaniaPrzestrzennego/PL.ZIPPZP.10417/141305-POG/1POG
obszar uzupełnienia zabudowy	PL.ZIPPZP.10417_141305-POG_1POG-18OUZ_20260205T145155
identyfier	https://www.gov.pl/zagospodarowanieprzestrzenne/app/ObszarUzupelnieniaZabudowy/PL.ZIPPZP.10417/141305-POG/1POG-18OUZ/20260205T145155
przestrzen nazw	PL.ZIPPZP.10417/141305-POG
lokalny id	1POG-18OUZ
wersja id	20260205T145155
początek wersji obiektu	2026-02-05T14:51:55
nazwa	Obszar uzupełnienia zabudowy
oznaczenie	18OUZ
symbol	OUZ
obowiązuje od	2026-02-05
obowiązuje do	obecnie
status	w opracowaniu https://inspire.ec.europa.eu/codelist/ProcessStepGeneralValue/elaboration
charakter ustalenia	ogólnie wiążące https://inspire.ec.europa.eu/codelist/RegulationNatureValue/generallyBinding
geometria	
plan	https://www.gov.pl/zagospodarowanieprzestrzenne/app

obszar uzupełnienia zabudowy	PL.ZIPPZP.10417_141305-POG_1POG-19OUZ_20260205T145202
identfier	https://www.gov.pl/zagospodarowanieprzestrzenne/app/ObszarUzupelnieniaZabudowy/PL.ZIPPZP.10417/141305-POG/1POG-19OUZ/20260205T145202
przestrzen nazw	PL.ZIPPZP.10417/141305-POG
lokalny id	1POG-19OUZ
wersja id	20260205T145202
poczatek wersji obiektu	2026-02-05T14:52:02
nazwa	Obszar uzupełnienia zabudowy
oznaczenie	19OUZ
symbol	OUZ
obowiazuje od	2026-02-05
obowiazuje do	obecnie
status	w opracowaniu https://inspire.ec.europa.eu/codelist/ProcessStepGeneralValue/elaboration
charakter ustalenia	ogólnie wiążące https://inspire.ec.europa.eu/codelist/RegulationNatureValue/generallyBinding
geometria	
plan	https://www.gov.pl/zagospodarowanieprzestrzenne/app/AktPlanowaniaPrzestrzennego/PL.ZIPPZP.10417/141305-POG/1POG

obszar uzupełnienia zabudowy	PL.ZIPPZP.10417_141305-POG_1POG-20OUZ_20260205T145212
identfier	https://www.gov.pl/zagospodarowanieprzestrzenne/app/ObszarUzupelnieniaZabudowy/PL.ZIPPZP.10417/141305-POG/1POG-20OUZ/20260205T145212
przestrzen nazw	PL.ZIPPZP.10417/141305-POG
lokalny id	1POG-20OUZ
wersja id	20260205T145212
poczatek wersji obiektu	2026-02-05T14:52:12
nazwa	Obszar uzupełnienia zabudowy
oznaczenie	20OUZ
symbol	OUZ
obowiazuje od	2026-02-12

obowiązuje do	obecnie
status	w opracowaniu https://inspire.ec.europa.eu/codelist/ProcessStepGeneralValue/elaboration
charakter ustalenia	ogólnie wiążące https://inspire.ec.europa.eu/codelist/RegulationNatureValue/generallyBinding
geometria	
plan	https://www.gov.pl/zagospodarowanieprzestrzenne/app/AktPlanowaniaPrzestrzennego/PL.ZIPPZP.10417/141305-POG/1POG
obszar uzupełnienia zabudowy	PL.ZIPPZP.10417_141305-POG_1POG-21OUZ_20260205T145221
identfier	https://www.gov.pl/zagospodarowanieprzestrzenne/app/ObszarUzupelnieniaZabudowy/PL.ZIPPZP.10417/141305-POG/1POG-21OUZ/20260205T145221
przestrzen nazw	PL.ZIPPZP.10417/141305-POG
lokalny id	1POG-21OUZ
wersja id	20260205T145221
początek wersji obiektu	2026-02-05T14:52:21
nazwa	Obszar uzupełnienia zabudowy
oznaczenie	21OUZ
symbol	OUZ
obowiązuje od	2026-02-12
obowiązuje do	obecnie
status	w opracowaniu https://inspire.ec.europa.eu/codelist/ProcessStepGeneralValue/elaboration
charakter ustalenia	ogólnie wiążące https://inspire.ec.europa.eu/codelist/RegulationNatureValue/generallyBinding
geometria	



plan

<https://www.gov.pl/zagospodarowanieprzestrzenne/app/AktPlanowaniaPrzestrzennego/PL.ZIPPZP.10417/141305-POG/1POG>

obszar uzupełnienia zabudowy

PL.ZIPPZP.10417_141305-POG_1POG-22OUZ_20260205T145230

identyfier

<https://www.gov.pl/zagospodarowanieprzestrzenne/app/ObszarUzupelnieniaZabudowy/PL.ZIPPZP.10417/141305-POG/1POG-22OUZ/20260205T145230>

przestrzen nazw

PL.ZIPPZP.10417/141305-POG

lokalny id

1POG-22OUZ

wersja id

20260205T145230

poczatek wersji obiektu

2026-02-05T14:52:30

nazwa

Obszar uzupełnienia zabudowy

oznaczenie

22OUZ

symbol

OUZ

obowiazuje od

2026-02-05

obowiazuje do

obecnie

status

w opracowaniu
<https://inspire.ec.europa.eu/codelist/ProcessStepGeneralValue/elaboration>

charakter ustalenia

ogólnie wiążące
<https://inspire.ec.europa.eu/codelist/RegulationNatureValue/generallyBinding>

geometria



plan


<https://www.gov.pl/zagospodarowanieprzestrzenne/app/AktPlanowaniaPrzestrzennego/PL.ZIPPZP.10417/141305-POG/1POG>

obszar uzupełnienia zabudowy

PL.ZIPPZP.10417_141305-POG_1POG-23OUZ_20260205T145242

identyfier

<https://www.gov.pl/zagospodarowanieprzestrzenne/app>

	/ObszarUzupełnieniaZabudowy/PL.ZIPPZP.10417/141305-POG/1POG-23OUZ/20260205T145242
przestrzen nazw	PL.ZIPPZP.10417/141305-POG
lokalny id	1POG-23OUZ
wersja id	20260205T145242
początek wersji obiektu	2026-02-05T14:52:42
nazwa	Obszar uzupełnienia zabudowy
oznaczenie	23OUZ
symbol	OUZ
obowiązuje od	2026-02-12
obowiązuje do	obecnie
status	w opracowaniu https://inspire.ec.europa.eu/codelist/ProcessStepGeneralValue/elaboration
charakter ustalenia	ogólnie wiążące https://inspire.ec.europa.eu/codelist/RegulationNatureValue/generallyBinding
geometria	
plan	https://www.gov.pl/zagospodarowanieprzestrzenne/app/AktPlanowaniaPrzestrzennego/PL.ZIPPZP.10417/141305-POG/1POG
obszar uzupełnienia zabudowy	PL.ZIPPZP.10417_141305-POG_1POG-24OUZ_20260205T145251
identyfier	https://www.gov.pl/zagospodarowanieprzestrzenne/app/ObszarUzupełnieniaZabudowy/PL.ZIPPZP.10417/141305-POG/1POG-24OUZ/20260205T145251
przestrzen nazw	PL.ZIPPZP.10417/141305-POG
lokalny id	1POG-24OUZ
wersja id	20260205T145251
początek wersji obiektu	2026-02-05T14:52:51
nazwa	Obszar uzupełnienia zabudowy
oznaczenie	24OUZ
symbol	OUZ
obowiązuje od	2026-02-12
obowiązuje do	obecnie
status	w opracowaniu https://inspire.ec.europa.eu/codelist/ProcessStepGeneralValue

	/elaboration
charakter ustalenia	ogólnie wiążące https://inspire.ec.europa.eu/codelist/RegulationNatureValue/generallyBinding
geometria	
plan	https://www.gov.pl/zagospodarowanieprzestrzenne/app/AktPlanowaniaPrzestrzennego/PL.ZIPPZP.10417/141305-POG/1POG
obszar uzupełnienia zabudowy	PL.ZIPPZP.10417_141305-POG_1POG-25OUZ_20260205T145259
identfier	https://www.gov.pl/zagospodarowanieprzestrzenne/app/ObszarUzupelnieniaZabudowy/PL.ZIPPZP.10417/141305-POG/1POG-25OUZ/20260205T145259
przestrzen nazw	PL.ZIPPZP.10417/141305-POG
lokalny id	1POG-25OUZ
wersja id	20260205T145259
początek wersji obiektu	2026-02-05T14:52:59
nazwa	Obszar uzupełnienia zabudowy
oznaczenie	25OUZ
symbol	OUZ
obowiązuje od	2026-02-05
obowiązuje do	obecnie
status	w opracowaniu https://inspire.ec.europa.eu/codelist/ProcessStepGeneralValue/elaboration
charakter ustalenia	ogólnie wiążące https://inspire.ec.europa.eu/codelist/RegulationNatureValue/generallyBinding
geometria	
plan	https://www.gov.pl/zagospodarowanieprzestrzenne/app

obszar uzupełnienia zabudowy	PL.ZIPPZP.10417_141305-POG_1POG-26OUZ_20260205T151055
identfier	https://www.gov.pl/zagospodarowanieprzestrzenne/app/ObszarUzupelnieniaZabudowy/PL.ZIPPZP.10417/141305-POG/1POG-26OUZ/20260205T151055
przestrzen nazw	PL.ZIPPZP.10417/141305-POG
lokalny id	1POG-26OUZ
wersja id	20260205T151055
poczatek wersji obiektu	2026-02-05T15:10:55
nazwa	Obszar uzupełnienia zabudowy
oznaczenie	26OUZ
symbol	OUZ
obowiazuje od	2026-02-05
obowiazuje do	obecnie
status	w opracowaniu https://inspire.ec.europa.eu/codelist/ProcessStepGeneralValue/elaboration
charakter ustalenia	ogólnie wiążące https://inspire.ec.europa.eu/codelist/RegulationNatureValue/generallyBinding
geometria	
plan	https://www.gov.pl/zagospodarowanieprzestrzenne/app/AktPlanowaniaPrzestrzennego/PL.ZIPPZP.10417/141305-POG/1POG

obszar uzupełnienia zabudowy	PL.ZIPPZP.10417_141305-POG_1POG-27OUZ_20260205T145317
identfier	https://www.gov.pl/zagospodarowanieprzestrzenne/app/ObszarUzupelnieniaZabudowy/PL.ZIPPZP.10417/141305-POG/1POG-27OUZ/20260205T145317
przestrzen nazw	PL.ZIPPZP.10417/141305-POG
lokalny id	1POG-27OUZ
wersja id	20260205T145317
poczatek wersji obiektu	2026-02-05T14:53:17
nazwa	Obszar uzupełnienia zabudowy
oznaczenie	27OUZ
symbol	OUZ
obowiazuje od	2026-02-12

obowiązuje do	obecnie
status	w opracowaniu https://inspire.ec.europa.eu/codelist/ProcessStepGeneralValue/elaboration
charakter ustalenia	ogólnie wiążące https://inspire.ec.europa.eu/codelist/RegulationNatureValue/generallyBinding
geometria	
plan	https://www.gov.pl/zagospodarowanieprzestrzenne/app/AktPlanowaniaPrzestrzennego/PL.ZIPPZP.10417/141305-POG/1POG
obszar uzupełnienia zabudowy	PL.ZIPPZP.10417_141305-POG_1POG-28OUZ_20260205T145326
identyfier	https://www.gov.pl/zagospodarowanieprzestrzenne/app/ObszarUzupelnieniaZabudowy/PL.ZIPPZP.10417/141305-POG/1POG-28OUZ/20260205T145326
przestrzen nazw	PL.ZIPPZP.10417/141305-POG
lokalny id	1POG-28OUZ
wersja id	20260205T145326
początek wersji obiektu	2026-02-05T14:53:26
nazwa	Obszar uzupełnienia zabudowy
oznaczenie	28OUZ
symbol	OUZ
obowiązuje od	2026-02-12
obowiązuje do	obecnie
status	w opracowaniu https://inspire.ec.europa.eu/codelist/ProcessStepGeneralValue/elaboration
charakter ustalenia	ogólnie wiążące https://inspire.ec.europa.eu/codelist/RegulationNatureValue/generallyBinding
geometria	



plan

<https://www.gov.pl/zagospodarowanieprzestrzenne/app/AktPlanowaniaPrzestrzennego/PL.ZIPPZP.10417/141305-POG/1POG>

obszar uzupełnienia zabudowy

PL.ZIPPZP.10417_141305-POG_1POG-29OUZ_20260205T145334

identyfier

<https://www.gov.pl/zagospodarowanieprzestrzenne/app/ObszarUzupelnieniaZabudowy/PL.ZIPPZP.10417/141305-POG/1POG-29OUZ/20260205T145334>

przestrzen nazw

PL.ZIPPZP.10417/141305-POG

lokalny id

1POG-29OUZ

wersja id

20260205T145334

poczatek wersji obiektu

2026-02-05T14:53:34

nazwa

Obszar uzupełnienia zabudowy

oznaczenie

29OUZ

symbol

OUZ

obowiazuje od

2026-02-05

obowiazuje do

obecnie


status

w opracowaniu
<https://inspire.ec.europa.eu/codelist/ProcessStepGeneralValue/elaboration>

charakter ustalenia

ogólnie wiążące
<https://inspire.ec.europa.eu/codelist/RegulationNatureValue/generallyBinding>

geometria



plan

<https://www.gov.pl/zagospodarowanieprzestrzenne/app/AktPlanowaniaPrzestrzennego/PL.ZIPPZP.10417/141305-POG/1POG>

obszar uzupełnienia zabudowy

PL.ZIPPZP.10417_141305-POG_1POG-30OUZ_20260205T145342

identyfier

<https://www.gov.pl/zagospodarowanieprzestrzenne/app>

	/ObszarUzupełnieniaZabudowy/PL.ZIPPZP.10417/141305-POG/1POG-30OUZ/20260205T145342
przestrzen nazw	PL.ZIPPZP.10417/141305-POG
lokalny id	1POG-30OUZ
wersja id	20260205T145342
początek wersji obiektu	2026-02-05T14:53:42
nazwa	Obszar uzupełnienia zabudowy
oznaczenie	30OUZ
symbol	OUZ
obowiązuje od	2026-02-05
obowiązuje do	obecnie
status	w opracowaniu https://inspire.ec.europa.eu/codelist/ProcessStepGeneralValue/elaboration
charakter ustalenia	ogólnie wiążące https://inspire.ec.europa.eu/codelist/RegulationNatureValue/generallyBinding
geometria	
plan	https://www.gov.pl/zagospodarowanieprzestrzenne/app/AktPlanowaniaPrzestrzennego/PL.ZIPPZP.10417/141305-POG/1POG
obszar uzupełnienia zabudowy	PL.ZIPPZP.10417_141305-POG_1POG-31OUZ_20260205T145353
identyfier	https://www.gov.pl/zagospodarowanieprzestrzenne/app/ObszarUzupełnieniaZabudowy/PL.ZIPPZP.10417/141305-POG/1POG-31OUZ/20260205T145353
przestrzen nazw	PL.ZIPPZP.10417/141305-POG
lokalny id	1POG-31OUZ
wersja id	20260205T145353
początek wersji obiektu	2026-02-05T14:53:53
nazwa	Obszar uzupełnienia zabudowy
oznaczenie	31OUZ
symbol	OUZ
obowiązuje od	2026-02-05
obowiązuje do	obecnie
status	w opracowaniu https://inspire.ec.europa.eu/codelist/ProcessStepGeneralValue

	/elaboration
charakter ustalenia	ogólnie wiążące https://inspire.ec.europa.eu/codelist/RegulationNatureValue/generallyBinding
geometria	
plan	https://www.gov.pl/zagospodarowanieprzestrzenne/app/AktPlanowaniaPrzestrzennego/PL.ZIPPZP.10417/141305-POG/1POG
obszar uzupełnienia zabudowy	PL.ZIPPZP.10417_141305-POG_1POG-32OUZ_20260205T145401
identyfier	https://www.gov.pl/zagospodarowanieprzestrzenne/app/ObszarUzupelnieniaZabudowy/PL.ZIPPZP.10417/141305-POG/1POG-32OUZ/20260205T145401
przestrzen nazw	PL.ZIPPZP.10417/141305-POG
lokalny id	1POG-32OUZ
wersja id	20260205T145401
początek wersji obiektu	2026-02-05T14:54:01
nazwa	Obszar uzupełnienia zabudowy
oznaczenie	32OUZ
symbol	OUZ
obowiązuje od	2026-02-12
obowiązuje do	obecnie
status	w opracowaniu https://inspire.ec.europa.eu/codelist/ProcessStepGeneralValue/elaboration
charakter ustalenia	ogólnie wiążące https://inspire.ec.europa.eu/codelist/RegulationNatureValue/generallyBinding
geometria	
plan	https://www.gov.pl/zagospodarowanieprzestrzenne/app

obszar uzupełnienia zabudowy	PL.ZIPPZP.10417_141305-POG_1POG-33OUZ_20260205T145409
identfier	https://www.gov.pl/zagospodarowanieprzestrzenne/app/ObszarUzupelnieniaZabudowy/PL.ZIPPZP.10417/141305-POG/1POG-33OUZ/20260205T145409
przestrzen nazw	PL.ZIPPZP.10417/141305-POG
lokalny id	1POG-33OUZ
wersja id	20260205T145409
początek wersji obiektu	2026-02-05T14:54:09
nazwa	Obszar uzupełnienia zabudowy
oznaczenie	33OUZ
symbol	OUZ
obowiązuje od	2026-02-12
obowiązuje do	obecnie
status	w opracowaniu https://inspire.ec.europa.eu/codelist/ProcessStepGeneralValue/elaboration
charakter ustalenia	ogólnie wiążące https://inspire.ec.europa.eu/codelist/RegulationNatureValue/generallyBinding
geometria	
plan	https://www.gov.pl/zagospodarowanieprzestrzenne/app/AktPlanowaniaPrzestrzennego/PL.ZIPPZP.10417/141305-POG/1POG

obszar uzupełnienia zabudowy	PL.ZIPPZP.10417_141305-POG_1POG-34OUZ_20260205T145423
identfier	https://www.gov.pl/zagospodarowanieprzestrzenne/app/ObszarUzupelnieniaZabudowy/PL.ZIPPZP.10417/141305-POG/1POG-34OUZ/20260205T145423
przestrzen nazw	PL.ZIPPZP.10417/141305-POG
lokalny id	1POG-34OUZ
wersja id	20260205T145423
początek wersji obiektu	2026-02-05T14:54:23
nazwa	Obszar uzupełnienia zabudowy
oznaczenie	34OUZ
symbol	OUZ
obowiązuje od	2026-02-05

obowiązuje do	obecnie
status	w opracowaniu https://inspire.ec.europa.eu/codelist/ProcessStepGeneralValue/elaboration
charakter ustalenia	ogólnie wiążące https://inspire.ec.europa.eu/codelist/RegulationNatureValue/generallyBinding
geometria	
plan	https://www.gov.pl/zagospodarowanieprzestrzenne/app/AktPlanowaniaPrzestrzennego/PL.ZIPPZP.10417/141305-POG/1POG
obszar uzupełnienia zabudowy	PL.ZIPPZP.10417_141305-POG_1POG-35OUZ_20260205T145431
identyfier	https://www.gov.pl/zagospodarowanieprzestrzenne/app/ObszarUzupelnieniaZabudowy/PL.ZIPPZP.10417/141305-POG/1POG-35OUZ/20260205T145431
przestrzen nazw	PL.ZIPPZP.10417/141305-POG
lokalny id	1POG-35OUZ
wersja id	20260205T145431
początek wersji obiektu	2026-02-05T14:54:31
nazwa	Obszar uzupełnienia zabudowy
oznaczenie	35OUZ
symbol	OUZ
obowiązuje od	2026-02-12
obowiązuje do	obecnie
status	w opracowaniu https://inspire.ec.europa.eu/codelist/ProcessStepGeneralValue/elaboration
charakter ustalenia	ogólnie wiążące https://inspire.ec.europa.eu/codelist/RegulationNatureValue/generallyBinding
geometria	



plan

<https://www.gov.pl/zagospodarowanieprzestrzenne/app/AktPlanowaniaPrzestrzennego/PL.ZIPPZP.10417/141305-POG/1POG>

obszar uzupełnienia zabudowy

PL.ZIPPZP.10417_141305-POG_1POG-36OUZ_20260205T145439

identyfier

<https://www.gov.pl/zagospodarowanieprzestrzenne/app/ObszarUzupelnieniaZabudowy/PL.ZIPPZP.10417/141305-POG/1POG-36OUZ/20260205T145439>

przestrzen nazw

PL.ZIPPZP.10417/141305-POG

lokalny id

1POG-36OUZ

wersja id

20260205T145439

początek wersji obiektu

2026-02-05T14:54:39

nazwa

Obszar uzupełnienia zabudowy

oznaczenie

36OUZ

symbol

OUZ

obowiązuje od

2026-02-12

obowiązuje do

obecnie

status

w opracowaniu
<https://inspire.ec.europa.eu/codelist/ProcessStepGeneralValue/elaboration>

charakter ustalenia

ogólnie wiążące
<https://inspire.ec.europa.eu/codelist/RegulationNatureValue/generallyBinding>

geometria



plan


<https://www.gov.pl/zagospodarowanieprzestrzenne/app/AktPlanowaniaPrzestrzennego/PL.ZIPPZP.10417/141305-POG/1POG>

obszar uzupełnienia zabudowy


PL.ZIPPZP.10417_141305-POG_1POG-37OUZ_20260205T145504

identyfier

<https://www.gov.pl/zagospodarowanieprzestrzenne/app>

	/ObszarUzupełnieniaZabudowy/PL.ZIPPZP.10417/141305-POG/1POG-37OUZ/20260205T145504
przestrzen nazw	PL.ZIPPZP.10417/141305-POG
lokalny id	1POG-37OUZ
wersja id	20260205T145504
początek wersji obiektu	2026-02-05T14:55:04
nazwa	Obszar uzupełnienia zabudowy
oznaczenie	37OUZ
symbol	OUZ
obowiązuje od	2026-02-05
obowiązuje do	obecnie
status	w opracowaniu https://inspire.ec.europa.eu/codelist/ProcessStepGeneralValue/elaboration
charakter ustalenia	ogólnie wiążące https://inspire.ec.europa.eu/codelist/RegulationNatureValue/generallyBinding
geometria	
plan	https://www.gov.pl/zagospodarowanieprzestrzenne/app/AktPlanowaniaPrzestrzennego/PL.ZIPPZP.10417/141305-POG/1POG
obszar uzupełnienia zabudowy	PL.ZIPPZP.10417_141305-POG_1POG-38OUZ_20260205T145515
identyfier	https://www.gov.pl/zagospodarowanieprzestrzenne/app/ObszarUzupełnieniaZabudowy/PL.ZIPPZP.10417/141305-POG/1POG-38OUZ/20260205T145515
przestrzen nazw	PL.ZIPPZP.10417/141305-POG
lokalny id	1POG-38OUZ
wersja id	20260205T145515
początek wersji obiektu	2026-02-05T14:55:15
nazwa	Obszar uzupełnienia zabudowy
oznaczenie	38OUZ
symbol	OUZ
obowiązuje od	2026-02-12
obowiązuje do	obecnie
status	w opracowaniu https://inspire.ec.europa.eu/codelist/ProcessStepGeneralValue

	/elaboration
charakter ustalenia	ogólnie wiążące https://inspire.ec.europa.eu/codelist/RegulationNatureValue/generallyBinding
geometria	
plan	https://www.gov.pl/zagospodarowanieprzestrzenne/app/AktPlanowaniaPrzestrzennego/PL.ZIPPZP.10417/141305-POG/1POG
obszar uzupełnienia zabudowy	PL.ZIPPZP.10417_141305-POG_1POG-39OUZ_20260205T145522
identyfier	https://www.gov.pl/zagospodarowanieprzestrzenne/app/ObszarUzupelnieniaZabudowy/PL.ZIPPZP.10417/141305-POG/1POG-39OUZ/20260205T145522
przestrzen nazw	PL.ZIPPZP.10417/141305-POG
lokalny id	1POG-39OUZ
wersja id	20260205T145522
początek wersji obiektu	2026-02-05T14:55:22
nazwa	Obszar uzupełnienia zabudowy
oznaczenie	39OUZ
symbol	OUZ
obowiązuje od	2026-02-05
obowiązuje do	obecnie
status	w opracowaniu https://inspire.ec.europa.eu/codelist/ProcessStepGeneralValue/elaboration
charakter ustalenia	ogólnie wiążące https://inspire.ec.europa.eu/codelist/RegulationNatureValue/generallyBinding
geometria	
plan	https://www.gov.pl/zagospodarowanieprzestrzenne/app

obszar uzupełnienia zabudowy	PL.ZIPPZP.10417_141305-POG_1POG-40OUZ_20260211T151257
identyfier	https://www.gov.pl/zagospodarowanieprzestrzenne/app/ObszarUzupelnieniaZabudowy/PL.ZIPPZP.10417/141305-POG/1POG-40OUZ/20260211T151257
przestrzen nazw	PL.ZIPPZP.10417/141305-POG
lokalny id	1POG-40OUZ
wersja id	20260211T151257
początek wersji obiektu	2026-02-11T15:12:57
nazwa	Obszar uzupełnienia zabudowy
oznaczenie	40OUZ
symbol	OUZ
obowiązuje od	2026-02-11
obowiązuje do	obecnie
status	w opracowaniu https://inspire.ec.europa.eu/codelist/ProcessStepGeneralValue/elaboration
charakter ustalenia	ogólnie wiążące https://inspire.ec.europa.eu/codelist/RegulationNatureValue/generallyBinding
geometria	
plan	https://www.gov.pl/zagospodarowanieprzestrzenne/app/AktPlanowaniaPrzestrzennego/PL.ZIPPZP.10417/141305-POG/1POG

obszar uzupełnienia zabudowy	PL.ZIPPZP.10417_141305-POG_1POG-41OUZ_20260205T145602
identyfier	https://www.gov.pl/zagospodarowanieprzestrzenne/app/ObszarUzupelnieniaZabudowy/PL.ZIPPZP.10417/141305-POG/1POG-41OUZ/20260205T145602
przestrzen nazw	PL.ZIPPZP.10417/141305-POG
lokalny id	1POG-41OUZ
wersja id	20260205T145602
początek wersji obiektu	2026-02-05T14:56:02
nazwa	Obszar uzupełnienia zabudowy
oznaczenie	41OUZ
symbol	OUZ
obowiązuje od	2026-02-05

obowiązuje do	obecnie
status	w opracowaniu https://inspire.ec.europa.eu/codelist/ProcessStepGeneralValue/elaboration
charakter ustalenia	ogólnie wiążące https://inspire.ec.europa.eu/codelist/RegulationNatureValue/generallyBinding
geometria	
plan	https://www.gov.pl/zagospodarowanieprzestrzenne/app/AktPlanowaniaPrzestrzennego/PL.ZIPPZP.10417/141305-POG/1POG
obszar uzupełnienia zabudowy	PL.ZIPPZP.10417_141305-POG_1POG-42OUZ_20260205T145614
identyfier	https://www.gov.pl/zagospodarowanieprzestrzenne/app/ObszarUzupelnieniaZabudowy/PL.ZIPPZP.10417/141305-POG/1POG-42OUZ/20260205T145614
przestrzen nazw	PL.ZIPPZP.10417/141305-POG
lokalny id	1POG-42OUZ
wersja id	20260205T145614
początek wersji obiektu	2026-02-05T14:56:14
nazwa	Obszar uzupełnienia zabudowy
oznaczenie	42OUZ
symbol	OUZ
obowiązuje od	2026-02-05
obowiązuje do	obecnie
status	w opracowaniu https://inspire.ec.europa.eu/codelist/ProcessStepGeneralValue/elaboration
charakter ustalenia	ogólnie wiążące https://inspire.ec.europa.eu/codelist/RegulationNatureValue/generallyBinding
geometria	



plan

<https://www.gov.pl/zagospodarowanieprzestrzenne/app/AktPlanowaniaPrzestrzennego/PL.ZIPPZP.10417/141305-POG/1POG>

obszar uzupełnienia zabudowy

PL.ZIPPZP.10417_141305-POG_1POG-43OUZ_20260205T145622

identyfier

<https://www.gov.pl/zagospodarowanieprzestrzenne/app/ObszarUzupelnieniaZabudowy/PL.ZIPPZP.10417/141305-POG/1POG-43OUZ/20260205T145622>

przestrzen nazw

PL.ZIPPZP.10417/141305-POG

lokalny id

1POG-43OUZ

wersja id

20260205T145622

początek wersji obiektu

2026-02-05T14:56:22

nazwa

Obszar uzupełnienia zabudowy

oznaczenie

43OUZ

symbol

OUZ

obowiązuje od

2026-02-05

obowiązuje do

obecnie

status

w opracowaniu
<https://inspire.ec.europa.eu/codelist/ProcessStepGeneralValue/elaboration>

charakter ustalenia

ogólnie wiążące
<https://inspire.ec.europa.eu/codelist/RegulationNatureValue/generallyBinding>

geometria



plan


<https://www.gov.pl/zagospodarowanieprzestrzenne/app/AktPlanowaniaPrzestrzennego/PL.ZIPPZP.10417/141305-POG/1POG>

obszar uzupełnienia zabudowy

PL.ZIPPZP.10417_141305-POG_1POG-44OUZ_20260205T145631

identyfier

<https://www.gov.pl/zagospodarowanieprzestrzenne/app>

	/ObszarUzupełnieniaZabudowy/PL.ZIPPZP.10417/141305-POG/1POG-44OUZ/20260205T145631
przestrzen nazw	PL.ZIPPZP.10417/141305-POG
lokalny id	1POG-44OUZ
wersja id	20260205T145631
początek wersji obiektu	2026-02-05T14:56:31
nazwa	Obszar uzupełnienia zabudowy
oznaczenie	44OUZ
symbol	OUZ
obowiązuje od	2026-02-05
obowiązuje do	obecnie
status	w opracowaniu https://inspire.ec.europa.eu/codelist/ProcessStepGeneralValue/elaboration
charakter ustalenia	ogólnie wiążące https://inspire.ec.europa.eu/codelist/RegulationNatureValue/generallyBinding
geometria	
plan	https://www.gov.pl/zagospodarowanieprzestrzenne/app/AktPlanowaniaPrzestrzennego/PL.ZIPPZP.10417/141305-POG/1POG
obszar uzupełnienia zabudowy	PL.ZIPPZP.10417_141305-POG_1POG-45OUZ_20260205T145648
identyfier	https://www.gov.pl/zagospodarowanieprzestrzenne/app/ObszarUzupełnieniaZabudowy/PL.ZIPPZP.10417/141305-POG/1POG-45OUZ/20260205T145648
przestrzen nazw	PL.ZIPPZP.10417/141305-POG
lokalny id	1POG-45OUZ
wersja id	20260205T145648
początek wersji obiektu	2026-02-05T14:56:48
nazwa	Obszar uzupełnienia zabudowy
oznaczenie	45OUZ
symbol	OUZ
obowiązuje od	2026-02-12
obowiązuje do	obecnie
status	w opracowaniu https://inspire.ec.europa.eu/codelist/ProcessStepGeneralValue

	/elaboration
charakter ustalenia	ogólnie wiążące https://inspire.ec.europa.eu/codelist/RegulationNatureValue/generallyBinding
geometria	
plan	https://www.gov.pl/zagospodarowanieprzestrzenne/app/AktPlanowaniaPrzestrzennego/PL.ZIPPZP.10417/141305-POG/1POG
obszar uzupełnienia zabudowy	PL.ZIPPZP.10417_141305-POG_1POG-46OUZ_20260205T145656
identyfier	https://www.gov.pl/zagospodarowanieprzestrzenne/app/ObszarUzupelnieniaZabudowy/PL.ZIPPZP.10417/141305-POG/1POG-46OUZ/20260205T145656
przestrzen nazw	PL.ZIPPZP.10417/141305-POG
lokalny id	1POG-46OUZ
wersja id	20260205T145656
początek wersji obiektu	2026-02-05T14:56:56
nazwa	Obszar uzupełnienia zabudowy
oznaczenie	46OUZ
symbol	OUZ
obowiązuje od	2026-02-05
obowiązuje do	obecnie
status	w opracowaniu https://inspire.ec.europa.eu/codelist/ProcessStepGeneralValue/elaboration
charakter ustalenia	ogólnie wiążące https://inspire.ec.europa.eu/codelist/RegulationNatureValue/generallyBinding
geometria	
plan	https://www.gov.pl/zagospodarowanieprzestrzenne/app

obszar uzupełnienia zabudowy	PL.ZIPPZP.10417_141305-POG_1POG-47OUZ_20260205T145704
identfier	https://www.gov.pl/zagospodarowanieprzestrzenne/app/ObszarUzupelnieniaZabudowy/PL.ZIPPZP.10417/141305-POG/1POG-47OUZ/20260205T145704
przestrzen nazw	PL.ZIPPZP.10417/141305-POG
lokalny id	1POG-47OUZ
wersja id	20260205T145704
początek wersji obiektu	2026-02-05T14:57:04
nazwa	Obszar uzupełnienia zabudowy
oznaczenie	47OUZ
symbol	OUZ
obowiązuje od	2026-02-05
obowiązuje do	obecnie
status	w opracowaniu https://inspire.ec.europa.eu/codelist/ProcessStepGeneralValue/elaboration
charakter ustalenia	ogólnie wiążące https://inspire.ec.europa.eu/codelist/RegulationNatureValue/generallyBinding
geometria	
plan	https://www.gov.pl/zagospodarowanieprzestrzenne/app/AktPlanowaniaPrzestrzennego/PL.ZIPPZP.10417/141305-POG/1POG

obszar uzupełnienia zabudowy	PL.ZIPPZP.10417_141305-POG_1POG-48OUZ_20260205T145720
identfier	https://www.gov.pl/zagospodarowanieprzestrzenne/app/ObszarUzupelnieniaZabudowy/PL.ZIPPZP.10417/141305-POG/1POG-48OUZ/20260205T145720
przestrzen nazw	PL.ZIPPZP.10417/141305-POG
lokalny id	1POG-48OUZ
wersja id	20260205T145720
początek wersji obiektu	2026-02-05T14:57:20
nazwa	Obszar uzupełnienia zabudowy
oznaczenie	48OUZ
symbol	OUZ
obowiązuje od	2026-02-05

obowiązuje do	obecnie
status	w opracowaniu https://inspire.ec.europa.eu/codelist/ProcessStepGeneralValue/elaboration
charakter ustalenia	ogólnie wiążące https://inspire.ec.europa.eu/codelist/RegulationNatureValue/generallyBinding
geometria	
plan	https://www.gov.pl/zagospodarowanieprzestrzenne/app/AktPlanowaniaPrzestrzennego/PL.ZIPPZP.10417/141305-POG/1POG
obszar uzupełnienia zabudowy	PL.ZIPPZP.10417_141305-POG_1POG-49OUZ_20260205T145727
identfier	https://www.gov.pl/zagospodarowanieprzestrzenne/app/ObszarUzupelnieniaZabudowy/PL.ZIPPZP.10417/141305-POG/1POG-49OUZ/20260205T145727
przestrzen nazw	PL.ZIPPZP.10417/141305-POG
lokalny id	1POG-49OUZ
wersja id	20260205T145727
początek wersji obiektu	2026-02-05T14:57:27
nazwa	Obszar uzupełnienia zabudowy
oznaczenie	49OUZ
symbol	OUZ
obowiązuje od	2026-02-12
obowiązuje do	obecnie
status	w opracowaniu https://inspire.ec.europa.eu/codelist/ProcessStepGeneralValue/elaboration
charakter ustalenia	ogólnie wiążące https://inspire.ec.europa.eu/codelist/RegulationNatureValue/generallyBinding
geometria	



plan

<https://www.gov.pl/zagospodarowanieprzestrzenne/app/AktPlanowaniaPrzestrzennego/PL.ZIPPZP.10417/141305-POG/1POG>

obszar uzupełnienia zabudowy

PL.ZIPPZP.10417_141305-POG_1POG-50OUZ_20260205T145737

identyfier

<https://www.gov.pl/zagospodarowanieprzestrzenne/app/ObszarUzupelnieniaZabudowy/PL.ZIPPZP.10417/141305-POG/1POG-50OUZ/20260205T145737>

przestrzen nazw

PL.ZIPPZP.10417/141305-POG

lokalny id

1POG-50OUZ

wersja id

20260205T145737

początek wersji obiektu

2026-02-05T14:57:37

nazwa

Obszar uzupełnienia zabudowy

oznaczenie

50OUZ

symbol

OUZ

obowiązuje od

2026-02-12

obowiązuje do

obecnie

status

w opracowaniu
<https://inspire.ec.europa.eu/codelist/ProcessStepGeneralValue/elaboration>

charakter ustalenia

ogólnie wiążące
<https://inspire.ec.europa.eu/codelist/RegulationNatureValue/generallyBinding>

geometria



plan


<https://www.gov.pl/zagospodarowanieprzestrzenne/app/AktPlanowaniaPrzestrzennego/PL.ZIPPZP.10417/141305-POG/1POG>

obszar uzupełnienia zabudowy


PL.ZIPPZP.10417_141305-POG_1POG-51OUZ_20260226T082711

identyfier


<https://www.gov.pl/zagospodarowanieprzestrzenne/app>

	/ObszarUzupełnieniaZabudowy/PL.ZIPPZP.10417/141305-POG/1POG-51OUZ/20260226T082711
przestrzen nazw	PL.ZIPPZP.10417/141305-POG
lokalny id	1POG-51OUZ
wersja id	20260226T082711
początek wersji obiektu	2026-02-26T08:27:11
nazwa	Obszar uzupełnienia zabudowy
oznaczenie	51OUZ
symbol	OUZ
obowiązuje od	2026-02-05
obowiązuje do	obecnie
status	w opracowaniu https://inspire.ec.europa.eu/codelist/ProcessStepGeneralValue/elaboration
charakter ustalenia	ogólnie wiążące https://inspire.ec.europa.eu/codelist/RegulationNatureValue/generallyBinding
geometria	
plan	https://www.gov.pl/zagospodarowanieprzestrzenne/app/AktPlanowaniaPrzestrzennego/PL.ZIPPZP.10417/141305-POG/1POG
obszar uzupełnienia zabudowy	PL.ZIPPZP.10417_141305-POG_1POG-52OUZ_20260205T145754
identyfier	https://www.gov.pl/zagospodarowanieprzestrzenne/app/ObszarUzupełnieniaZabudowy/PL.ZIPPZP.10417/141305-POG/1POG-52OUZ/20260205T145754
przestrzen nazw	PL.ZIPPZP.10417/141305-POG
lokalny id	1POG-52OUZ
wersja id	20260205T145754
początek wersji obiektu	2026-02-05T14:57:54
nazwa	Obszar uzupełnienia zabudowy
oznaczenie	52OUZ
symbol	OUZ
obowiązuje od	2026-02-05
obowiązuje do	obecnie
status	w opracowaniu https://inspire.ec.europa.eu/codelist/ProcessStepGeneralValue

	/elaboration
charakter ustalenia	ogólnie wiążące https://inspire.ec.europa.eu/codelist/RegulationNatureValue/generallyBinding
geometria	
plan	https://www.gov.pl/zagospodarowanieprzestrzenne/app/AktPlanowaniaPrzestrzennego/PL.ZIPPZP.10417/141305-POG/1POG
obszar uzupełnienia zabudowy	PL.ZIPPZP.10417_141305-POG_1POG-53OUZ_20260205T145802
identfier	https://www.gov.pl/zagospodarowanieprzestrzenne/app/ObszarUzupelnieniaZabudowy/PL.ZIPPZP.10417/141305-POG/1POG-53OUZ/20260205T145802
przestrzen nazw	PL.ZIPPZP.10417/141305-POG
lokalny id	1POG-53OUZ
wersja id	20260205T145802
początek wersji obiektu	2026-02-05T14:58:02
nazwa	Obszar uzupełnienia zabudowy
oznaczenie	53OUZ
symbol	OUZ
obowiązuje od	2026-02-05
obowiązuje do	obecnie
status	w opracowaniu https://inspire.ec.europa.eu/codelist/ProcessStepGeneralValue/elaboration
charakter ustalenia	ogólnie wiążące https://inspire.ec.europa.eu/codelist/RegulationNatureValue/generallyBinding
geometria	
plan	https://www.gov.pl/zagospodarowanieprzestrzenne/app

obszar uzupełnienia zabudowy	PL.ZIPPZP.10417_141305-POG_1POG-54OUZ_20260205T145811
identfier	https://www.gov.pl/zagospodarowanieprzestrzenne/app/ObszarUzupelnieniaZabudowy/PL.ZIPPZP.10417/141305-POG/1POG-54OUZ/20260205T145811
przestrzen nazw	PL.ZIPPZP.10417/141305-POG
lokalny id	1POG-54OUZ
wersja id	20260205T145811
początek wersji obiektu	2026-02-05T14:58:11
nazwa	Obszar uzupełnienia zabudowy
oznaczenie	54OUZ
symbol	OUZ
obowiązuje od	2026-02-05
obowiązuje do	obecnie
status	w opracowaniu https://inspire.ec.europa.eu/codelist/ProcessStepGeneralValue/elaboration
charakter ustalenia	ogólnie wiążące https://inspire.ec.europa.eu/codelist/RegulationNatureValue/generallyBinding
geometria	
plan	https://www.gov.pl/zagospodarowanieprzestrzenne/app/AktPlanowaniaPrzestrzennego/PL.ZIPPZP.10417/141305-POG/1POG

obszar uzupełnienia zabudowy	PL.ZIPPZP.10417_141305-POG_1POG-55OUZ_20260205T145821
identfier	https://www.gov.pl/zagospodarowanieprzestrzenne/app/ObszarUzupelnieniaZabudowy/PL.ZIPPZP.10417/141305-POG/1POG-55OUZ/20260205T145821
przestrzen nazw	PL.ZIPPZP.10417/141305-POG
lokalny id	1POG-55OUZ
wersja id	20260205T145821
początek wersji obiektu	2026-02-05T14:58:21
nazwa	Obszar uzupełnienia zabudowy
oznaczenie	55OUZ
symbol	OUZ
obowiązuje od	2026-02-05

obowiązuje do	obecnie
status	w opracowaniu https://inspire.ec.europa.eu/codelist/ProcessStepGeneralValue/elaboration
charakter ustalenia	ogólnie wiążące https://inspire.ec.europa.eu/codelist/RegulationNatureValue/generallyBinding
geometria	
plan	https://www.gov.pl/zagospodarowanieprzestrzenne/app/AktPlanowaniaPrzestrzennego/PL.ZIPPZP.10417/141305-POG/1POG
obszar uzupełnienia zabudowy	PL.ZIPPZP.10417_141305-POG_1POG-56OUZ_20260205T145829
identfier	https://www.gov.pl/zagospodarowanieprzestrzenne/app/ObszarUzupelnieniaZabudowy/PL.ZIPPZP.10417/141305-POG/1POG-56OUZ/20260205T145829
przestrzen nazw	PL.ZIPPZP.10417/141305-POG
lokalny id	1POG-56OUZ
wersja id	20260205T145829
początek wersji obiektu	2026-02-05T14:58:29
nazwa	Obszar uzupełnienia zabudowy
oznaczenie	56OUZ
symbol	OUZ
obowiązuje od	2026-02-12
obowiązuje do	obecnie
status	w opracowaniu https://inspire.ec.europa.eu/codelist/ProcessStepGeneralValue/elaboration
charakter ustalenia	ogólnie wiążące https://inspire.ec.europa.eu/codelist/RegulationNatureValue/generallyBinding
geometria	



plan

<https://www.gov.pl/zagospodarowanieprzestrzenne/app/AktPlanowaniaPrzestrzennego/PL.ZIPPZP.10417/141305-POG/1POG>

obszar uzupełnienia zabudowy

PL.ZIPPZP.10417_141305-POG_1POG-57OUZ_20260205T145838

identyfier

<https://www.gov.pl/zagospodarowanieprzestrzenne/app/ObszarUzupelnieniaZabudowy/PL.ZIPPZP.10417/141305-POG/1POG-57OUZ/20260205T145838>

przestrzen nazw

PL.ZIPPZP.10417/141305-POG

lokalny id

1POG-57OUZ

wersja id

20260205T145838

początek wersji obiektu

2026-02-05T14:58:38

nazwa

Obszar uzupełnienia zabudowy

oznaczenie

57OUZ

symbol

OUZ

obowiązuje od

2026-02-05

obowiązuje do

obecnie

status

w opracowaniu
<https://inspire.ec.europa.eu/codelist/ProcessStepGeneralValue/elaboration>

charakter ustalenia

ogólnie wiążące
<https://inspire.ec.europa.eu/codelist/RegulationNatureValue/generallyBinding>

geometria



plan


<https://www.gov.pl/zagospodarowanieprzestrzenne/app/AktPlanowaniaPrzestrzennego/PL.ZIPPZP.10417/141305-POG/1POG>

obszar uzupełnienia zabudowy


PL.ZIPPZP.10417_141305-POG_1POG-58OUZ_20260205T145848

identyfier

<https://www.gov.pl/zagospodarowanieprzestrzenne/app>

	/ObszarUzupełnieniaZabudowy/PL.ZIPPZP.10417/141305-POG/1POG-58OUZ/20260205T145848
przestrzen nazw	PL.ZIPPZP.10417/141305-POG
lokalny id	1POG-58OUZ
wersja id	20260205T145848
początek wersji obiektu	2026-02-05T14:58:48
nazwa	Obszar uzupełnienia zabudowy
oznaczenie	58OUZ
symbol	OUZ
obowiązuje od	2026-02-12
obowiązuje do	obecnie
status	w opracowaniu https://inspire.ec.europa.eu/codelist/ProcessStepGeneralValue/elaboration
charakter ustalenia	ogólnie wiążące https://inspire.ec.europa.eu/codelist/RegulationNatureValue/generallyBinding
geometria	
plan	https://www.gov.pl/zagospodarowanieprzestrzenne/app/AktPlanowaniaPrzestrzennego/PL.ZIPPZP.10417/141305-POG/1POG
obszar uzupełnienia zabudowy	PL.ZIPPZP.10417_141305-POG_1POG-59OUZ_20260205T145901
identyfier	https://www.gov.pl/zagospodarowanieprzestrzenne/app/ObszarUzupełnieniaZabudowy/PL.ZIPPZP.10417/141305-POG/1POG-59OUZ/20260205T145901
przestrzen nazw	PL.ZIPPZP.10417/141305-POG
lokalny id	1POG-59OUZ
wersja id	20260205T145901
początek wersji obiektu	2026-02-05T14:59:01
nazwa	Obszar uzupełnienia zabudowy
oznaczenie	59OUZ
symbol	OUZ
obowiązuje od	2026-02-12
obowiązuje do	obecnie
status	w opracowaniu https://inspire.ec.europa.eu/codelist/ProcessStepGeneralValue

	/elaboration
charakter ustalenia	ogólnie wiążące https://inspire.ec.europa.eu/codelist/RegulationNatureValue/generallyBinding
geometria	
plan	https://www.gov.pl/zagospodarowanieprzestrzenne/app/AktPlanowaniaPrzestrzennego/PL.ZIPPZP.10417/141305-POG/1POG
obszar uzupełnienia zabudowy	PL.ZIPPZP.10417_141305-POG_1POG-60OUZ_20260205T145909
identyfier	https://www.gov.pl/zagospodarowanieprzestrzenne/app/ObszarUzupelnieniaZabudowy/PL.ZIPPZP.10417/141305-POG/1POG-60OUZ/20260205T145909
przestrzen nazw	PL.ZIPPZP.10417/141305-POG
lokalny id	1POG-60OUZ
wersja id	20260205T145909
początek wersji obiektu	2026-02-05T14:59:09
nazwa	Obszar uzupełnienia zabudowy
oznaczenie	60OUZ
symbol	OUZ
obowiązuje od	2026-02-05
obowiązuje do	obecnie
status	w opracowaniu https://inspire.ec.europa.eu/codelist/ProcessStepGeneralValue/elaboration
charakter ustalenia	ogólnie wiążące https://inspire.ec.europa.eu/codelist/RegulationNatureValue/generallyBinding
geometria	
plan	https://www.gov.pl/zagospodarowanieprzestrzenne/app

obszar uzupełnienia zabudowy	PL.ZIPPZP.10417_141305-POG_1POG-61OUZ_20260205T145916
identfier	https://www.gov.pl/zagospodarowanieprzestrzenne/app/ObszarUzupelnieniaZabudowy/PL.ZIPPZP.10417/141305-POG/1POG-61OUZ/20260205T145916
przestrzen nazw	PL.ZIPPZP.10417/141305-POG
lokalny id	1POG-61OUZ
wersja id	20260205T145916
początek wersji obiektu	2026-02-05T14:59:16
nazwa	Obszar uzupełnienia zabudowy
oznaczenie	61OUZ
symbol	OUZ
obowiązuje od	2026-02-12
obowiązuje do	obecnie
status	w opracowaniu https://inspire.ec.europa.eu/codelist/ProcessStepGeneralValue/elaboration
charakter ustalenia	ogólnie wiążące https://inspire.ec.europa.eu/codelist/RegulationNatureValue/generallyBinding
geometria	
plan	https://www.gov.pl/zagospodarowanieprzestrzenne/app/AktPlanowaniaPrzestrzennego/PL.ZIPPZP.10417/141305-POG/1POG

obszar uzupełnienia zabudowy	PL.ZIPPZP.10417_141305-POG_1POG-62OUZ_20260205T145924
identfier	https://www.gov.pl/zagospodarowanieprzestrzenne/app/ObszarUzupelnieniaZabudowy/PL.ZIPPZP.10417/141305-POG/1POG-62OUZ/20260205T145924
przestrzen nazw	PL.ZIPPZP.10417/141305-POG
lokalny id	1POG-62OUZ
wersja id	20260205T145924
początek wersji obiektu	2026-02-05T14:59:24
nazwa	Obszar uzupełnienia zabudowy
oznaczenie	62OUZ
symbol	OUZ
obowiązuje od	2026-02-05

obowiązuje do	obecnie
status	w opracowaniu https://inspire.ec.europa.eu/codelist/ProcessStepGeneralValue/elaboration
charakter ustalenia	ogólnie wiążące https://inspire.ec.europa.eu/codelist/RegulationNatureValue/generallyBinding
geometria	
plan	https://www.gov.pl/zagospodarowanieprzestrzenne/app/AktPlanowaniaPrzestrzennego/PL.ZIPPZP.10417/141305-POG/1POG
obszar uzupełnienia zabudowy	PL.ZIPPZP.10417_141305-POG_1POG-63OUZ_20260205T145934
identyfier	https://www.gov.pl/zagospodarowanieprzestrzenne/app/ObszarUzupelnieniaZabudowy/PL.ZIPPZP.10417/141305-POG/1POG-63OUZ/20260205T145934
przestrzen nazw	PL.ZIPPZP.10417/141305-POG
lokalny id	1POG-63OUZ
wersja id	20260205T145934
początek wersji obiektu	2026-02-05T14:59:34
nazwa	Obszar uzupełnienia zabudowy
oznaczenie	63OUZ
symbol	OUZ
obowiązuje od	2026-02-12
obowiązuje do	obecnie
status	w opracowaniu https://inspire.ec.europa.eu/codelist/ProcessStepGeneralValue/elaboration
charakter ustalenia	ogólnie wiążące https://inspire.ec.europa.eu/codelist/RegulationNatureValue/generallyBinding
geometria	



plan

<https://www.gov.pl/zagospodarowanieprzestrzenne/app/AktPlanowaniaPrzestrzennego/PL.ZIPPZP.10417/141305-POG/1POG>

obszar uzupełnienia zabudowy

PL.ZIPPZP.10417_141305-POG_1POG-64OUZ_20260205T145947

identyfier

<https://www.gov.pl/zagospodarowanieprzestrzenne/app/ObszarUzupelnieniaZabudowy/PL.ZIPPZP.10417/141305-POG/1POG-64OUZ/20260205T145947>

przestrzen nazw

PL.ZIPPZP.10417/141305-POG

lokalny id

1POG-64OUZ

wersja id

20260205T145947

początek wersji obiektu

2026-02-05T14:59:47

nazwa

Obszar uzupełnienia zabudowy

oznaczenie

64OUZ

symbol

OUZ

obowiązuje od

2026-02-12

obowiązuje do

obecnie

status

w opracowaniu
<https://inspire.ec.europa.eu/codelist/ProcessStepGeneralValue/elaboration>

charakter ustalenia

ogólnie wiążące
<https://inspire.ec.europa.eu/codelist/RegulationNatureValue/generallyBinding>

geometria



plan

<https://www.gov.pl/zagospodarowanieprzestrzenne/app/AktPlanowaniaPrzestrzennego/PL.ZIPPZP.10417/141305-POG/1POG>

obszar uzupełnienia zabudowy


PL.ZIPPZP.10417_141305-POG_1POG-65OUZ_20260205T145957

identyfier

<https://www.gov.pl/zagospodarowanieprzestrzenne/app>

	/ObszarUzupełnieniaZabudowy/PL.ZIPPZP.10417/141305-POG/1POG-65OUZ/20260205T145957
przestrzen nazw	PL.ZIPPZP.10417/141305-POG
lokalny id	1POG-65OUZ
wersja id	20260205T145957
początek wersji obiektu	2026-02-05T14:59:57
nazwa	Obszar uzupełnienia zabudowy
oznaczenie	65OUZ
symbol	OUZ
obowiązuje od	2026-02-05
obowiązuje do	obecnie
status	w opracowaniu https://inspire.ec.europa.eu/codelist/ProcessStepGeneralValue/elaboration
charakter ustalenia	ogólnie wiążące https://inspire.ec.europa.eu/codelist/RegulationNatureValue/generallyBinding
geometria	
plan	https://www.gov.pl/zagospodarowanieprzestrzenne/app/AktPlanowaniaPrzestrzennego/PL.ZIPPZP.10417/141305-POG/1POG
obszar uzupełnienia zabudowy	PL.ZIPPZP.10417_141305-POG_1POG-66OUZ_20260205T150005
identyfier	https://www.gov.pl/zagospodarowanieprzestrzenne/app/ObszarUzupełnieniaZabudowy/PL.ZIPPZP.10417/141305-POG/1POG-66OUZ/20260205T150005
przestrzen nazw	PL.ZIPPZP.10417/141305-POG
lokalny id	1POG-66OUZ
wersja id	20260205T150005
początek wersji obiektu	2026-02-05T15:00:05
nazwa	Obszar uzupełnienia zabudowy
oznaczenie	66OUZ
symbol	OUZ
obowiązuje od	2026-02-05
obowiązuje do	obecnie
status	w opracowaniu https://inspire.ec.europa.eu/codelist/ProcessStepGeneralValue

	/elaboration
charakter ustalenia	ogólnie wiążące https://inspire.ec.europa.eu/codelist/RegulationNatureValue/generallyBinding
geometria	
plan	https://www.gov.pl/zagospodarowanieprzestrzenne/app/AktPlanowaniaPrzestrzennego/PL.ZIPPZP.10417/141305-POG/1POG
obszar uzupełnienia zabudowy	PL.ZIPPZP.10417_141305-POG_1POG-67OUZ_20260205T150027
identfier	https://www.gov.pl/zagospodarowanieprzestrzenne/app/ObszarUzupelnieniaZabudowy/PL.ZIPPZP.10417/141305-POG/1POG-67OUZ/20260205T150027
przestrzen nazw	PL.ZIPPZP.10417/141305-POG
lokalny id	1POG-67OUZ
wersja id	20260205T150027
początek wersji obiektu	2026-02-05T15:00:27
nazwa	Obszar uzupełnienia zabudowy
oznaczenie	67OUZ
symbol	OUZ
obowiązuje od	2026-02-05
obowiązuje do	obecnie
status	w opracowaniu https://inspire.ec.europa.eu/codelist/ProcessStepGeneralValue/elaboration
charakter ustalenia	ogólnie wiążące https://inspire.ec.europa.eu/codelist/RegulationNatureValue/generallyBinding
geometria	
plan	https://www.gov.pl/zagospodarowanieprzestrzenne/app

obszar uzupełnienia zabudowy	PL.ZIPPZP.10417_141305-POG_1POG-68OUZ_20260205T150037
identfier	https://www.gov.pl/zagospodarowanieprzestrzenne/app/ObszarUzupelnieniaZabudowy/PL.ZIPPZP.10417/141305-POG/1POG-68OUZ/20260205T150037
przestrzen nazw	PL.ZIPPZP.10417/141305-POG
lokalny id	1POG-68OUZ
wersja id	20260205T150037
poczatek wersji obiektu	2026-02-05T15:00:37
nazwa	Obszar uzupełnienia zabudowy
oznaczenie	68OUZ
symbol	OUZ
obowiazuje od	2026-02-05
obowiazuje do	obecnie
status	w opracowaniu https://inspire.ec.europa.eu/codelist/ProcessStepGeneralValue/elaboration
charakter ustalenia	ogólnie wiążące https://inspire.ec.europa.eu/codelist/RegulationNatureValue/generallyBinding
geometria	
plan	https://www.gov.pl/zagospodarowanieprzestrzenne/app/AktPlanowaniaPrzestrzennego/PL.ZIPPZP.10417/141305-POG/1POG

obszar uzupełnienia zabudowy	PL.ZIPPZP.10417_141305-POG_1POG-69OUZ_20260205T150048
identfier	https://www.gov.pl/zagospodarowanieprzestrzenne/app/ObszarUzupelnieniaZabudowy/PL.ZIPPZP.10417/141305-POG/1POG-69OUZ/20260205T150048
przestrzen nazw	PL.ZIPPZP.10417/141305-POG
lokalny id	1POG-69OUZ
wersja id	20260205T150048
poczatek wersji obiektu	2026-02-05T15:00:48
nazwa	Obszar uzupełnienia zabudowy
oznaczenie	69OUZ
symbol	OUZ
obowiazuje od	2026-02-12

obowiazuje do	obecnie
status	w opracowaniu https://inspire.ec.europa.eu/codelist/ProcessStepGeneralValue/elaboration
charakter ustalenia	ogólnie wiążące https://inspire.ec.europa.eu/codelist/RegulationNatureValue/generallyBinding
geometria	
plan	https://www.gov.pl/zagospodarowanieprzestrzenne/app/AktPlanowaniaPrzestrzennego/PL.ZIPPZP.10417/141305-POG/1POG
obszar uzupelnienia zabudowy	PL.ZIPPZP.10417_141305-POG_1POG-70OUZ_20260205T150055
identfier	https://www.gov.pl/zagospodarowanieprzestrzenne/app/ObszarUzupelnieniaZabudowy/PL.ZIPPZP.10417/141305-POG/1POG-70OUZ/20260205T150055
przestrzen nazw	PL.ZIPPZP.10417/141305-POG
lokalny id	1POG-70OUZ
wersja id	20260205T150055
poczatek wersji obiektu	2026-02-05T15:00:55
nazwa	Obszar uzupełnienia zabudowy
oznaczenie	70OUZ
symbol	OUZ
obowiazuje od	2026-02-05
obowiazuje do	obecnie
status	w opracowaniu https://inspire.ec.europa.eu/codelist/ProcessStepGeneralValue/elaboration
charakter ustalenia	ogólnie wiążące https://inspire.ec.europa.eu/codelist/RegulationNatureValue/generallyBinding
geometria	



plan	https://www.gov.pl/zagospodarowanieprzestrzenne/app/AktPlanowaniaPrzestrzennego/PL.ZIPPZP.10417/141305-POG/1POG
-------------	---

obszar uzupełnienia zabudowy	PL.ZIPPZP.10417_141305-POG_1POG-71OUZ_20260205T150124
-------------------------------------	---

identfier	https://www.gov.pl/zagospodarowanieprzestrzenne/app/ObszarUzupelnieniaZabudowy/PL.ZIPPZP.10417/141305-POG/1POG-71OUZ/20260205T150124
------------------	---

przestrzen nazw	PL.ZIPPZP.10417/141305-POG
------------------------	----------------------------

lokalny id	1POG-71OUZ
-------------------	------------

wersja id	20260205T150124
------------------	-----------------

poczatek wersji obiektu	2026-02-05T15:01:24
--------------------------------	---------------------

nazwa	Obszar uzupełnienia zabudowy
--------------	------------------------------

oznaczenie	71OUZ
-------------------	-------

symbol	OUZ
---------------	-----

obowiazuje od	2026-02-05
----------------------	------------

obowiazuje do	obecnie
----------------------	---------

status	w opracowaniu https://inspire.ec.europa.eu/codelist/ProcessStepGeneralValue/elaboration
---------------	--

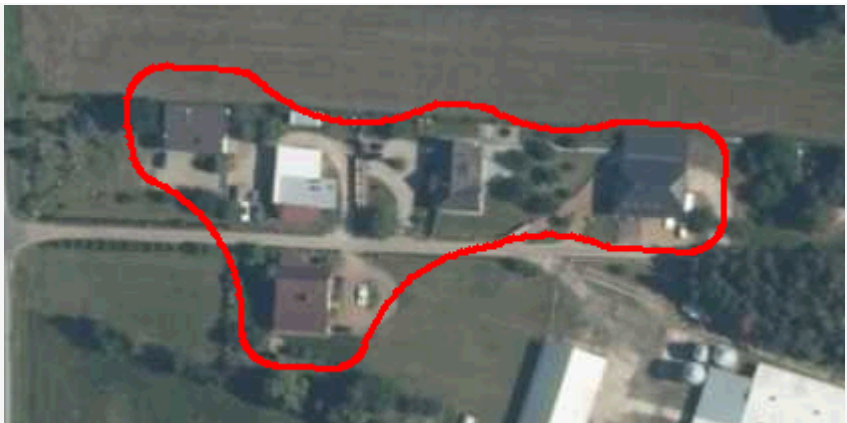
charakter ustalenia	ogólnie wiążące https://inspire.ec.europa.eu/codelist/RegulationNatureValue/generallyBinding
----------------------------	--




plan	https://www.gov.pl/zagospodarowanieprzestrzenne/app/AktPlanowaniaPrzestrzennego/PL.ZIPPZP.10417/141305-POG/1POG
-------------	---

obszar uzupełnienia zabudowy	PL.ZIPPZP.10417_141305-POG_1POG-72OUZ_20260205T150138
-------------------------------------	---

identfier	https://www.gov.pl/zagospodarowanieprzestrzenne/app
------------------	---

	/ObszarUzupełnieniaZabudowy/PL.ZIPPZP.10417/141305-POG/1POG-72OUZ/20260205T150138
przestrzen nazw	PL.ZIPPZP.10417/141305-POG
lokalny id	1POG-72OUZ
wersja id	20260205T150138
początek wersji obiektu	2026-02-05T15:01:38
nazwa	Obszar uzupełnienia zabudowy
oznaczenie	72OUZ
symbol	OUZ
obowiązuje od	2026-02-05
obowiązuje do	obecnie
status	w opracowaniu https://inspire.ec.europa.eu/codelist/ProcessStepGeneralValue/elaboration
charakter ustalenia	ogólnie wiążące https://inspire.ec.europa.eu/codelist/RegulationNatureValue/generallyBinding
geometria	
plan	https://www.gov.pl/zagospodarowanieprzestrzenne/app/AktPlanowaniaPrzestrzennego/PL.ZIPPZP.10417/141305-POG/1POG
obszar uzupełnienia zabudowy	PL.ZIPPZP.10417_141305-POG_1POG-73OUZ_20260205T150152
identyfier	https://www.gov.pl/zagospodarowanieprzestrzenne/app/ObszarUzupełnieniaZabudowy/PL.ZIPPZP.10417/141305-POG/1POG-73OUZ/20260205T150152
przestrzen nazw	PL.ZIPPZP.10417/141305-POG
lokalny id	1POG-73OUZ
wersja id	20260205T150152
początek wersji obiektu	2026-02-05T15:01:52
nazwa	Obszar uzupełnienia zabudowy
oznaczenie	73OUZ
symbol	OUZ
obowiązuje od	2026-02-05
obowiązuje do	obecnie
status	w opracowaniu https://inspire.ec.europa.eu/codelist/ProcessStepGeneralValue

	/elaboration
charakter ustalenia	ogólnie wiążące https://inspire.ec.europa.eu/codelist/RegulationNatureValue/generallyBinding
geometria	
plan	https://www.gov.pl/zagospodarowanieprzestrzenne/app/AktPlanowaniaPrzestrzennego/PL.ZIPPZP.10417/141305-POG/1POG
obszar uzupełnienia zabudowy	PL.ZIPPZP.10417_141305-POG_1POG-74OUZ_20260205T150159
identfier	https://www.gov.pl/zagospodarowanieprzestrzenne/app/ObszarUzupelnieniaZabudowy/PL.ZIPPZP.10417/141305-POG/1POG-74OUZ/20260205T150159
przestrzen nazw	PL.ZIPPZP.10417/141305-POG
lokalny id	1POG-74OUZ
wersja id	20260205T150159
początek wersji obiektu	2026-02-05T15:01:59
nazwa	Obszar uzupełnienia zabudowy
oznaczenie	74OUZ
symbol	OUZ
obowiązuje od	2026-02-05
obowiązuje do	obecnie
status	w opracowaniu https://inspire.ec.europa.eu/codelist/ProcessStepGeneralValue/elaboration
charakter ustalenia	ogólnie wiążące https://inspire.ec.europa.eu/codelist/RegulationNatureValue/generallyBinding
geometria	
plan	https://www.gov.pl/zagospodarowanieprzestrzenne/app

obszar uzupełnienia zabudowy	PL.ZIPPZP.10417_141305-POG_1POG-75OUZ_20260205T150207
identfier	https://www.gov.pl/zagospodarowanieprzestrzenne/app/ObszarUzupelnieniaZabudowy/PL.ZIPPZP.10417/141305-POG/1POG-75OUZ/20260205T150207
przestrzen nazw	PL.ZIPPZP.10417/141305-POG
lokalny id	1POG-75OUZ
wersja id	20260205T150207
poczatek wersji obiektu	2026-02-05T15:02:07
nazwa	Obszar uzupełnienia zabudowy
oznaczenie	75OUZ
symbol	OUZ
obowiazuje od	2026-02-12
obowiazuje do	obecnie
status	w opracowaniu https://inspire.ec.europa.eu/codelist/ProcessStepGeneralValue/elaboration
charakter ustalenia	ogólnie wiążące https://inspire.ec.europa.eu/codelist/RegulationNatureValue/generallyBinding
geometria	
plan	https://www.gov.pl/zagospodarowanieprzestrzenne/app/AktPlanowaniaPrzestrzennego/PL.ZIPPZP.10417/141305-POG/1POG

obszar uzupełnienia zabudowy	PL.ZIPPZP.10417_141305-POG_1POG-76OUZ_20260205T150217
identfier	https://www.gov.pl/zagospodarowanieprzestrzenne/app/ObszarUzupelnieniaZabudowy/PL.ZIPPZP.10417/141305-POG/1POG-76OUZ/20260205T150217
przestrzen nazw	PL.ZIPPZP.10417/141305-POG
lokalny id	1POG-76OUZ
wersja id	20260205T150217
poczatek wersji obiektu	2026-02-05T15:02:17
nazwa	Obszar uzupełnienia zabudowy
oznaczenie	76OUZ
symbol	OUZ
obowiazuje od	2026-02-05

obowiązuje do	obecnie
status	w opracowaniu https://inspire.ec.europa.eu/codelist/ProcessStepGeneralValue/elaboration
charakter ustalenia	ogólnie wiążące https://inspire.ec.europa.eu/codelist/RegulationNatureValue/generallyBinding
geometria	
plan	https://www.gov.pl/zagospodarowanieprzestrzenne/app/AktPlanowaniaPrzestrzennego/PL.ZIPPZP.10417/141305-POG/1POG
obszar uzupełnienia zabudowy	PL.ZIPPZP.10417_141305-POG_1POG-77OUZ_20260205T150225
identyfier	https://www.gov.pl/zagospodarowanieprzestrzenne/app/ObszarUzupelnieniaZabudowy/PL.ZIPPZP.10417/141305-POG/1POG-77OUZ/20260205T150225
przestrzen nazw	PL.ZIPPZP.10417/141305-POG
lokalny id	1POG-77OUZ
wersja id	20260205T150225
początek wersji obiektu	2026-02-05T15:02:25
nazwa	Obszar uzupełnienia zabudowy
oznaczenie	77OUZ
symbol	OUZ
obowiązuje od	2026-02-12
obowiązuje do	obecnie
status	w opracowaniu https://inspire.ec.europa.eu/codelist/ProcessStepGeneralValue/elaboration
charakter ustalenia	ogólnie wiążące https://inspire.ec.europa.eu/codelist/RegulationNatureValue/generallyBinding
geometria	



plan

<https://www.gov.pl/zagospodarowanieprzestrzenne/app/AktPlanowaniaPrzestrzennego/PL.ZIPPZP.10417/141305-POG/1POG>

obszar uzupełnienia zabudowy

PL.ZIPPZP.10417_141305-POG_1POG-78OUZ_20260205T150238

identyfier

<https://www.gov.pl/zagospodarowanieprzestrzenne/app/ObszarUzupelnieniaZabudowy/PL.ZIPPZP.10417/141305-POG/1POG-78OUZ/20260205T150238>

przestrzen nazw

PL.ZIPPZP.10417/141305-POG

lokalny id

1POG-78OUZ

wersja id

20260205T150238

początek wersji obiektu

2026-02-05T15:02:38

nazwa

Obszar uzupełnienia zabudowy

oznaczenie

78OUZ

symbol

OUZ

obowiązuje od

2026-02-12

obowiązuje do

obecnie

status

w opracowaniu
<https://inspire.ec.europa.eu/codelist/ProcessStepGeneralValue/elaboration>

charakter ustalenia

ogólnie wiążące
<https://inspire.ec.europa.eu/codelist/RegulationNatureValue/generallyBinding>

geometria



plan

<https://www.gov.pl/zagospodarowanieprzestrzenne/app/AktPlanowaniaPrzestrzennego/PL.ZIPPZP.10417/141305-POG/1POG>

obszar uzupełnienia zabudowy


PL.ZIPPZP.10417_141305-POG_1POG-79OUZ_20260205T150258

identyfier

<https://www.gov.pl/zagospodarowanieprzestrzenne/app>

	/ObszarUzupełnieniaZabudowy/PL.ZIPPZP.10417/141305-POG/1POG-79OUZ/20260205T150258
przestrzen nazw	PL.ZIPPZP.10417/141305-POG
lokalny id	1POG-79OUZ
wersja id	20260205T150258
początek wersji obiektu	2026-02-05T15:02:58
nazwa	Obszar uzupełnienia zabudowy
oznaczenie	79OUZ
symbol	OUZ
obowiązuje od	2026-02-05
obowiązuje do	obecnie
status	w opracowaniu https://inspire.ec.europa.eu/codelist/ProcessStepGeneralValue/elaboration
charakter ustalenia	ogólnie wiążące https://inspire.ec.europa.eu/codelist/RegulationNatureValue/generallyBinding
geometria	
plan	https://www.gov.pl/zagospodarowanieprzestrzenne/app/AktPlanowaniaPrzestrzennego/PL.ZIPPZP.10417/141305-POG/1POG
obszar uzupełnienia zabudowy	PL.ZIPPZP.10417_141305-POG_1POG-80OUZ_20260205T150307
identyfier	https://www.gov.pl/zagospodarowanieprzestrzenne/app/ObszarUzupełnieniaZabudowy/PL.ZIPPZP.10417/141305-POG/1POG-80OUZ/20260205T150307
przestrzen nazw	PL.ZIPPZP.10417/141305-POG
lokalny id	1POG-80OUZ
wersja id	20260205T150307
początek wersji obiektu	2026-02-05T15:03:07
nazwa	Obszar uzupełnienia zabudowy
oznaczenie	80OUZ
symbol	OUZ
obowiązuje od	2026-02-12
obowiązuje do	obecnie
status	w opracowaniu https://inspire.ec.europa.eu/codelist/ProcessStepGeneralValue

	/elaboration
charakter ustalenia	ogólnie wiążące https://inspire.ec.europa.eu/codelist/RegulationNatureValue/generallyBinding
geometria	
plan	https://www.gov.pl/zagospodarowanieprzestrzenne/app/AktPlanowaniaPrzestrzennego/PL.ZIPPZP.10417/141305-POG/1POG
obszar uzupełnienia zabudowy	PL.ZIPPZP.10417_141305-POG_1POG-81OUZ_20260205T150319
identfier	https://www.gov.pl/zagospodarowanieprzestrzenne/app/ObszarUzupelnieniaZabudowy/PL.ZIPPZP.10417/141305-POG/1POG-81OUZ/20260205T150319
przestrzen nazw	PL.ZIPPZP.10417/141305-POG
lokalny id	1POG-81OUZ
wersja id	20260205T150319
początek wersji obiektu	2026-02-05T15:03:19
nazwa	Obszar uzupełnienia zabudowy
oznaczenie	81OUZ
symbol	OUZ
obowiązuje od	2026-02-05
obowiązuje do	obecnie
status	w opracowaniu https://inspire.ec.europa.eu/codelist/ProcessStepGeneralValue/elaboration
charakter ustalenia	ogólnie wiążące https://inspire.ec.europa.eu/codelist/RegulationNatureValue/generallyBinding
geometria	
plan	https://www.gov.pl/zagospodarowanieprzestrzenne/app

obszar uzupełnienia zabudowy	PL.ZIPPZP.10417_141305-POG_1POG-82OUZ_20260205T150326
identfier	https://www.gov.pl/zagospodarowanieprzestrzenne/app/ObszarUzupelnieniaZabudowy/PL.ZIPPZP.10417/141305-POG/1POG-82OUZ/20260205T150326
przestrzen nazw	PL.ZIPPZP.10417/141305-POG
lokalny id	1POG-82OUZ
wersja id	20260205T150326
poczatek wersji obiektu	2026-02-05T15:03:26
nazwa	Obszar uzupełnienia zabudowy
oznaczenie	82OUZ
symbol	OUZ
obowiazuje od	2026-02-05
obowiazuje do	obecnie
status	w opracowaniu https://inspire.ec.europa.eu/codelist/ProcessStepGeneralValue/elaboration
charakter ustalenia	ogólnie wiążące https://inspire.ec.europa.eu/codelist/RegulationNatureValue/generallyBinding
geometria	
plan	https://www.gov.pl/zagospodarowanieprzestrzenne/app/AktPlanowaniaPrzestrzennego/PL.ZIPPZP.10417/141305-POG/1POG

obszar uzupełnienia zabudowy	PL.ZIPPZP.10417_141305-POG_1POG-83OUZ_20260205T150335
identfier	https://www.gov.pl/zagospodarowanieprzestrzenne/app/ObszarUzupelnieniaZabudowy/PL.ZIPPZP.10417/141305-POG/1POG-83OUZ/20260205T150335
przestrzen nazw	PL.ZIPPZP.10417/141305-POG
lokalny id	1POG-83OUZ
wersja id	20260205T150335
poczatek wersji obiektu	2026-02-05T15:03:35
nazwa	Obszar uzupełnienia zabudowy
oznaczenie	83OUZ
symbol	OUZ
obowiazuje od	2026-02-05

obowiązuje do	obecnie
status	w opracowaniu https://inspire.ec.europa.eu/codelist/ProcessStepGeneralValue/elaboration
charakter ustalenia	ogólnie wiążące https://inspire.ec.europa.eu/codelist/RegulationNatureValue/generallyBinding
geometria	
plan	https://www.gov.pl/zagospodarowanieprzestrzenne/app/AktPlanowaniaPrzestrzennego/PL.ZIPPZP.10417/141305-POG/1POG
obszar uzupełnienia zabudowy	PL.ZIPPZP.10417_141305-POG_1POG-84OUZ_20260205T150342
identyfier	https://www.gov.pl/zagospodarowanieprzestrzenne/app/ObszarUzupelnieniaZabudowy/PL.ZIPPZP.10417/141305-POG/1POG-84OUZ/20260205T150342
przestrzen nazw	PL.ZIPPZP.10417/141305-POG
lokalny id	1POG-84OUZ
wersja id	20260205T150342
początek wersji obiektu	2026-02-05T15:03:42
nazwa	Obszar uzupełnienia zabudowy
oznaczenie	84OUZ
symbol	OUZ
obowiązuje od	2026-02-12
obowiązuje do	obecnie
status	w opracowaniu https://inspire.ec.europa.eu/codelist/ProcessStepGeneralValue/elaboration
charakter ustalenia	ogólnie wiążące https://inspire.ec.europa.eu/codelist/RegulationNatureValue/generallyBinding
geometria	



plan

<https://www.gov.pl/zagospodarowanieprzestrzenne/app/AktPlanowaniaPrzestrzennego/PL.ZIPPZP.10417/141305-POG/1POG>

obszar uzupełnienia zabudowy

PL.ZIPPZP.10417_141305-POG_1POG-85OUZ_20260205T150355

identyfier

<https://www.gov.pl/zagospodarowanieprzestrzenne/app/ObszarUzupelnieniaZabudowy/PL.ZIPPZP.10417/141305-POG/1POG-85OUZ/20260205T150355>

przestrzen nazw

PL.ZIPPZP.10417/141305-POG

lokalny id

1POG-85OUZ

wersja id

20260205T150355

początek wersji obiektu

2026-02-05T15:03:55

nazwa

Obszar uzupełnienia zabudowy

oznaczenie

85OUZ

symbol

OUZ

obowiązuje od

2026-02-12

obowiązuje do

obecnie

status

w opracowaniu
<https://inspire.ec.europa.eu/codelist/ProcessStepGeneralValue/elaboration>

charakter ustalenia

ogólnie wiążące
<https://inspire.ec.europa.eu/codelist/RegulationNatureValue/generallyBinding>

geometria



plan


<https://www.gov.pl/zagospodarowanieprzestrzenne/app/AktPlanowaniaPrzestrzennego/PL.ZIPPZP.10417/141305-POG/1POG>

obszar uzupełnienia zabudowy


PL.ZIPPZP.10417_141305-POG_1POG-86OUZ_20260205T150402

identyfier

<https://www.gov.pl/zagospodarowanieprzestrzenne/app>

	/ObszarUzupelnieniaZabudowy/PL.ZIPPZP.10417/141305-POG/1POG-86OUZ/20260205T150402
przestrzen nazw	PL.ZIPPZP.10417/141305-POG
lokalny id	1POG-86OUZ
wersja id	20260205T150402
początek wersji obiektu	2026-02-05T15:04:02
nazwa	Obszar uzupełnienia zabudowy
oznaczenie	86OUZ
symbol	OUZ
obowiązuje od	2026-02-05
obowiązuje do	obecnie
status	w opracowaniu https://inspire.ec.europa.eu/codelist/ProcessStepGeneralValue/elaboration
charakter ustalenia	ogólnie wiążące https://inspire.ec.europa.eu/codelist/RegulationNatureValue/generallyBinding
geometria	
plan	https://www.gov.pl/zagospodarowanieprzestrzenne/app/AktPlanowaniaPrzestrzennego/PL.ZIPPZP.10417/141305-POG/1POG
obszar uzupełnienia zabudowy	PL.ZIPPZP.10417_141305-POG_1POG-87OUZ_20260205T150412
identyfier	https://www.gov.pl/zagospodarowanieprzestrzenne/app/ObszarUzupelnieniaZabudowy/PL.ZIPPZP.10417/141305-POG/1POG-87OUZ/20260205T150412
przestrzen nazw	PL.ZIPPZP.10417/141305-POG
lokalny id	1POG-87OUZ
wersja id	20260205T150412
początek wersji obiektu	2026-02-05T15:04:12
nazwa	Obszar uzupełnienia zabudowy
oznaczenie	87OUZ
symbol	OUZ
obowiązuje od	2026-02-05
obowiązuje do	obecnie
status	w opracowaniu https://inspire.ec.europa.eu/codelist/ProcessStepGeneralValue

	/elaboration
charakter ustalenia	ogólnie wiążące https://inspire.ec.europa.eu/codelist/RegulationNatureValue/generallyBinding
geometria	
plan	https://www.gov.pl/zagospodarowanieprzestrzenne/app/AktPlanowaniaPrzestrzennego/PL.ZIPPZP.10417/141305-POG/1POG
obszar uzupełnienia zabudowy	PL.ZIPPZP.10417_141305-POG_1POG-88OUZ_20260205T150420
identyfier	https://www.gov.pl/zagospodarowanieprzestrzenne/app/ObszarUzupelnieniaZabudowy/PL.ZIPPZP.10417/141305-POG/1POG-88OUZ/20260205T150420
przestrzen nazw	PL.ZIPPZP.10417/141305-POG
lokalny id	1POG-88OUZ
wersja id	20260205T150420
początek wersji obiektu	2026-02-05T15:04:20
nazwa	Obszar uzupełnienia zabudowy
oznaczenie	88OUZ
symbol	OUZ
obowiązuje od	2026-02-12
obowiązuje do	obecnie
status	w opracowaniu https://inspire.ec.europa.eu/codelist/ProcessStepGeneralValue/elaboration
charakter ustalenia	ogólnie wiążące https://inspire.ec.europa.eu/codelist/RegulationNatureValue/generallyBinding
geometria	
plan	https://www.gov.pl/zagospodarowanieprzestrzenne/app

obszar uzupełnienia zabudowy	PL.ZIPPZP.10417_141305-POG_1POG-89OUZ_20260205T150427
identfier	https://www.gov.pl/zagospodarowanieprzestrzenne/app/ObszarUzupelnieniaZabudowy/PL.ZIPPZP.10417/141305-POG/1POG-89OUZ/20260205T150427
przestrzen nazw	PL.ZIPPZP.10417/141305-POG
lokalny id	1POG-89OUZ
wersja id	20260205T150427
poczatek wersji obiektu	2026-02-05T15:04:27
nazwa	Obszar uzupełnienia zabudowy
oznaczenie	89OUZ
symbol	OUZ
obowiazuje od	2026-02-05
obowiazuje do	obecnie
status	w opracowaniu https://inspire.ec.europa.eu/codelist/ProcessStepGeneralValue/elaboration
charakter ustalenia	ogólnie wiążące https://inspire.ec.europa.eu/codelist/RegulationNatureValue/generallyBinding
geometria	
plan	https://www.gov.pl/zagospodarowanieprzestrzenne/app/AktPlanowaniaPrzestrzennego/PL.ZIPPZP.10417/141305-POG/1POG

obszar uzupełnienia zabudowy	PL.ZIPPZP.10417_141305-POG_1POG-90OUZ_20260205T150435
identfier	https://www.gov.pl/zagospodarowanieprzestrzenne/app/ObszarUzupelnieniaZabudowy/PL.ZIPPZP.10417/141305-POG/1POG-90OUZ/20260205T150435
przestrzen nazw	PL.ZIPPZP.10417/141305-POG
lokalny id	1POG-90OUZ
wersja id	20260205T150435
poczatek wersji obiektu	2026-02-05T15:04:35
nazwa	Obszar uzupełnienia zabudowy
oznaczenie	90OUZ
symbol	OUZ
obowiazuje od	2026-02-05

obowiązuje do	obecnie
status	w opracowaniu https://inspire.ec.europa.eu/codelist/ProcessStepGeneralValue/elaboration
charakter ustalenia	ogólnie wiążące https://inspire.ec.europa.eu/codelist/RegulationNatureValue/generallyBinding
geometria	
plan	https://www.gov.pl/zagospodarowanieprzestrzenne/app/AktPlanowaniaPrzestrzennego/PL.ZIPPZP.10417/141305-POG/1POG
obszar uzupełnienia zabudowy	PL.ZIPPZP.10417_141305-POG_1POG-91OUZ_20260205T150444
identyfier	https://www.gov.pl/zagospodarowanieprzestrzenne/app/ObszarUzupelnieniaZabudowy/PL.ZIPPZP.10417/141305-POG/1POG-91OUZ/20260205T150444
przestrzen nazw	PL.ZIPPZP.10417/141305-POG
lokalny id	1POG-91OUZ
wersja id	20260205T150444
początek wersji obiektu	2026-02-05T15:04:44
nazwa	Obszar uzupełnienia zabudowy
oznaczenie	91OUZ
symbol	OUZ
obowiązuje od	2026-02-05
obowiązuje do	obecnie
status	w opracowaniu https://inspire.ec.europa.eu/codelist/ProcessStepGeneralValue/elaboration
charakter ustalenia	ogólnie wiążące https://inspire.ec.europa.eu/codelist/RegulationNatureValue/generallyBinding
geometria	



plan

<https://www.gov.pl/zagospodarowanieprzestrzenne/app/AktPlanowaniaPrzestrzennego/PL.ZIPPZP.10417/141305-POG/1POG>

obszar uzupełnienia zabudowy

PL.ZIPPZP.10417_141305-POG_1POG-92OUZ_20260205T150452

identyfier

<https://www.gov.pl/zagospodarowanieprzestrzenne/app/ObszarUzupelnieniaZabudowy/PL.ZIPPZP.10417/141305-POG/1POG-92OUZ/20260205T150452>

przestrzen nazw

PL.ZIPPZP.10417/141305-POG

lokalny id

1POG-92OUZ

wersja id

20260205T150452

początek wersji obiektu

2026-02-05T15:04:52

nazwa

Obszar uzupełnienia zabudowy

oznaczenie

92OUZ

symbol

OUZ

obowiązuje od

2026-02-05

obowiązuje do

obecnie

status

w opracowaniu
<https://inspire.ec.europa.eu/codelist/ProcessStepGeneralValue/elaboration>

charakter ustalenia

ogólnie wiążące
<https://inspire.ec.europa.eu/codelist/RegulationNatureValue/generallyBinding>

geometria



plan


<https://www.gov.pl/zagospodarowanieprzestrzenne/app/AktPlanowaniaPrzestrzennego/PL.ZIPPZP.10417/141305-POG/1POG>

obszar uzupełnienia zabudowy


PL.ZIPPZP.10417_141305-POG_1POG-93OUZ_20260205T150502

identyfier

<https://www.gov.pl/zagospodarowanieprzestrzenne/app>

	/ObszarUzupełnieniaZabudowy/PL.ZIPPZP.10417/141305-POG/1POG-93OUZ/20260205T150502
przestrzen nazw	PL.ZIPPZP.10417/141305-POG
lokalny id	1POG-93OUZ
wersja id	20260205T150502
początek wersji obiektu	2026-02-05T15:05:02
nazwa	Obszar uzupełnienia zabudowy
oznaczenie	93OUZ
symbol	OUZ
obowiązuje od	2026-02-05
obowiązuje do	obecnie
status	w opracowaniu https://inspire.ec.europa.eu/codelist/ProcessStepGeneralValue/elaboration
charakter ustalenia	ogólnie wiążące https://inspire.ec.europa.eu/codelist/RegulationNatureValue/generallyBinding
geometria	
plan	https://www.gov.pl/zagospodarowanieprzestrzenne/app/AktPlanowaniaPrzestrzennego/PL.ZIPPZP.10417/141305-POG/1POG
obszar uzupełnienia zabudowy	PL.ZIPPZP.10417_141305-POG_1POG-94OUZ_20260205T150513
identyfier	https://www.gov.pl/zagospodarowanieprzestrzenne/app/ObszarUzupełnieniaZabudowy/PL.ZIPPZP.10417/141305-POG/1POG-94OUZ/20260205T150513
przestrzen nazw	PL.ZIPPZP.10417/141305-POG
lokalny id	1POG-94OUZ
wersja id	20260205T150513
początek wersji obiektu	2026-02-05T15:05:13
nazwa	Obszar uzupełnienia zabudowy
oznaczenie	94OUZ
symbol	OUZ
obowiązuje od	2026-02-05
obowiązuje do	obecnie
status	w opracowaniu https://inspire.ec.europa.eu/codelist/ProcessStepGeneralValue

	/elaboration
charakter ustalenia	ogólnie wiążące https://inspire.ec.europa.eu/codelist/RegulationNatureValue/generallyBinding
geometria	
plan	https://www.gov.pl/zagospodarowanieprzestrzenne/app/AktPlanowaniaPrzestrzennego/PL.ZIPPZP.10417/141305-POG/1POG
obszar uzupełnienia zabudowy	PL.ZIPPZP.10417_141305-POG_1POG-95OUZ_20260205T150521
identfier	https://www.gov.pl/zagospodarowanieprzestrzenne/app/ObszarUzupelnieniaZabudowy/PL.ZIPPZP.10417/141305-POG/1POG-95OUZ/20260205T150521
przestrzen nazw	PL.ZIPPZP.10417/141305-POG
lokalny id	1POG-95OUZ
wersja id	20260205T150521
początek wersji obiektu	2026-02-05T15:05:21
nazwa	Obszar uzupełnienia zabudowy
oznaczenie	95OUZ
symbol	OUZ
obowiązuje od	2026-02-05
obowiązuje do	obecnie
status	w opracowaniu https://inspire.ec.europa.eu/codelist/ProcessStepGeneralValue/elaboration
charakter ustalenia	ogólnie wiążące https://inspire.ec.europa.eu/codelist/RegulationNatureValue/generallyBinding
geometria	
plan	https://www.gov.pl/zagospodarowanieprzestrzenne/app

obszar uzupełnienia zabudowy	PL.ZIPPZP.10417_141305-POG_1POG-96OUZ_20260205T150547
identfier	https://www.gov.pl/zagospodarowanieprzestrzenne/app/ObszarUzupelnieniaZabudowy/PL.ZIPPZP.10417/141305-POG/1POG-96OUZ/20260205T150547
przestrzen nazw	PL.ZIPPZP.10417/141305-POG
lokalny id	1POG-96OUZ
wersja id	20260205T150547
początek wersji obiektu	2026-02-05T15:05:47
nazwa	Obszar uzupełnienia zabudowy
oznaczenie	96OUZ
symbol	OUZ
obowiązuje od	2026-02-12
obowiązuje do	obecnie
status	w opracowaniu https://inspire.ec.europa.eu/codelist/ProcessStepGeneralValue/elaboration
charakter ustalenia	ogólnie wiążące https://inspire.ec.europa.eu/codelist/RegulationNatureValue/generallyBinding
geometria	
plan	https://www.gov.pl/zagospodarowanieprzestrzenne/app/AktPlanowaniaPrzestrzennego/PL.ZIPPZP.10417/141305-POG/1POG

obszar uzupełnienia zabudowy	PL.ZIPPZP.10417_141305-POG_1POG-97OUZ_20260205T150558
identfier	https://www.gov.pl/zagospodarowanieprzestrzenne/app/ObszarUzupelnieniaZabudowy/PL.ZIPPZP.10417/141305-POG/1POG-97OUZ/20260205T150558
przestrzen nazw	PL.ZIPPZP.10417/141305-POG
lokalny id	1POG-97OUZ
wersja id	20260205T150558
początek wersji obiektu	2026-02-05T15:05:58
nazwa	Obszar uzupełnienia zabudowy
oznaczenie	97OUZ
symbol	OUZ
obowiązuje od	2026-02-05

obowiazuje do	obecnie
status	w opracowaniu https://inspire.ec.europa.eu/codelist/ProcessStepGeneralValue/elaboration
charakter ustalenia	ogólnie wiążące https://inspire.ec.europa.eu/codelist/RegulationNatureValue/generallyBinding
geometria	
plan	https://www.gov.pl/zagospodarowanieprzestrzenne/app/AktPlanowaniaPrzestrzennego/PL.ZIPPZP.10417/141305-POG/1POG
obszar uzupelnienia zabudowy	PL.ZIPPZP.10417_141305-POG_1POG-98OUZ_20260205T150609
identfier	https://www.gov.pl/zagospodarowanieprzestrzenne/app/ObszarUzupelnieniaZabudowy/PL.ZIPPZP.10417/141305-POG/1POG-98OUZ/20260205T150609
przestrzen nazw	PL.ZIPPZP.10417/141305-POG
lokalny id	1POG-98OUZ
wersja id	20260205T150609
poczatek wersji obiektu	2026-02-05T15:06:09
nazwa	Obszar uzupełnienia zabudowy
oznaczenie	98OUZ
symbol	OUZ
obowiazuje od	2026-02-05
obowiazuje do	obecnie
status	w opracowaniu https://inspire.ec.europa.eu/codelist/ProcessStepGeneralValue/elaboration
charakter ustalenia	ogólnie wiążące https://inspire.ec.europa.eu/codelist/RegulationNatureValue/generallyBinding
geometria	



plan

<https://www.gov.pl/zagospodarowanieprzestrzenne/app/AktPlanowaniaPrzestrzennego/PL.ZIPPZP.10417/141305-POG/1POG>

obszar uzupełnienia zabudowy

PL.ZIPPZP.10417_141305-POG_1POG-99OUZ_20260205T150616

identyfier

<https://www.gov.pl/zagospodarowanieprzestrzenne/app/ObszarUzupelnieniaZabudowy/PL.ZIPPZP.10417/141305-POG/1POG-99OUZ/20260205T150616>

przestrzen nazw

PL.ZIPPZP.10417/141305-POG

lokalny id

1POG-99OUZ

wersja id

20260205T150616

początek wersji obiektu

2026-02-05T15:06:16

nazwa

Obszar uzupełnienia zabudowy

oznaczenie

99OUZ

symbol

OUZ

obowiązuje od

2026-02-05

obowiązuje do

obecnie

status

w opracowaniu
<https://inspire.ec.europa.eu/codelist/ProcessStepGeneralValue/elaboration>

charakter ustalenia

ogólnie wiążące
<https://inspire.ec.europa.eu/codelist/RegulationNatureValue/generallyBinding>

geometria



plan

<https://www.gov.pl/zagospodarowanieprzestrzenne/app/AktPlanowaniaPrzestrzennego/PL.ZIPPZP.10417/141305-POG/1POG>

obszar uzupełnienia zabudowy

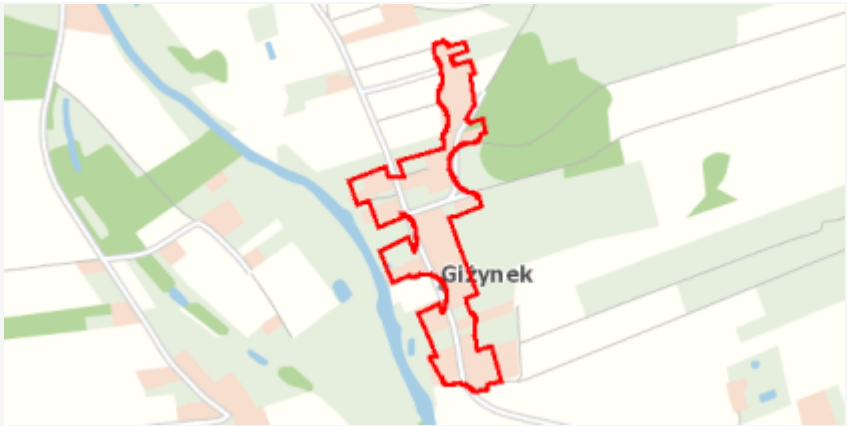
PL.ZIPPZP.10417_141305-POG_1POG-100OUZ_20260205T150628

identyfier

<https://www.gov.pl/zagospodarowanieprzestrzenne/app>

	/ObszarUzupełnieniaZabudowy/PL.ZIPPZP.10417/141305-POG/1POG-100OUZ/20260205T150628
przestrzen nazw	PL.ZIPPZP.10417/141305-POG
lokalny id	1POG-100OUZ
wersja id	20260205T150628
początek wersji obiektu	2026-02-05T15:06:28
nazwa	Obszar uzupełnienia zabudowy
oznaczenie	100OUZ
symbol	OUZ
obowiązuje od	2026-02-05
obowiązuje do	obecnie
status	w opracowaniu https://inspire.ec.europa.eu/codelist/ProcessStepGeneralValue/elaboration
charakter ustalenia	ogólnie wiążące https://inspire.ec.europa.eu/codelist/RegulationNatureValue/generallyBinding
geometria	
plan	https://www.gov.pl/zagospodarowanieprzestrzenne/app/AktPlanowaniaPrzestrzennego/PL.ZIPPZP.10417/141305-POG/1POG
obszar uzupełnienia zabudowy	PL.ZIPPZP.10417_141305-POG_1POG-101OUZ_20260205T150636
identyfier	https://www.gov.pl/zagospodarowanieprzestrzenne/app/ObszarUzupełnieniaZabudowy/PL.ZIPPZP.10417/141305-POG/1POG-101OUZ/20260205T150636
przestrzen nazw	PL.ZIPPZP.10417/141305-POG
lokalny id	1POG-101OUZ
wersja id	20260205T150636
początek wersji obiektu	2026-02-05T15:06:36
nazwa	Obszar uzupełnienia zabudowy
oznaczenie	101OUZ
symbol	OUZ
obowiązuje od	2026-02-05
obowiązuje do	obecnie
status	w opracowaniu https://inspire.ec.europa.eu/codelist/ProcessStepGeneralValue

	/elaboration
charakter ustalenia	ogólnie wiążące https://inspire.ec.europa.eu/codelist/RegulationNatureValue/generallyBinding
geometria	
plan	https://www.gov.pl/zagospodarowanieprzestrzenne/app/AktPlanowaniaPrzestrzennego/PL.ZIPPZP.10417/141305-POG/1POG
obszar uzupełnienia zabudowy	PL.ZIPPZP.10417_141305-POG_1POG-102OUZ_20260205T150643
identyfier	https://www.gov.pl/zagospodarowanieprzestrzenne/app/ObszarUzupelnieniaZabudowy/PL.ZIPPZP.10417/141305-POG/1POG-102OUZ/20260205T150643
przestrzen nazw	PL.ZIPPZP.10417/141305-POG
lokalny id	1POG-102OUZ
wersja id	20260205T150643
początek wersji obiektu	2026-02-05T15:06:43
nazwa	Obszar uzupełnienia zabudowy
oznaczenie	102OUZ
symbol	OUZ
obowiązuje od	2026-02-05
obowiązuje do	obecnie
status	w opracowaniu https://inspire.ec.europa.eu/codelist/ProcessStepGeneralValue/elaboration
charakter ustalenia	ogólnie wiążące https://inspire.ec.europa.eu/codelist/RegulationNatureValue/generallyBinding
geometria	
plan	https://www.gov.pl/zagospodarowanieprzestrzenne/app

obszar uzupełnienia zabudowy	PL.ZIPPZP.10417_141305-POG_1POG-103OUZ_20260205T150655
identfier	https://www.gov.pl/zagospodarowanieprzestrzenne/app/ObszarUzupelnieniaZabudowy/PL.ZIPPZP.10417/141305-POG/1POG-103OUZ/20260205T150655
przestrzen nazw	PL.ZIPPZP.10417/141305-POG
lokalny id	1POG-103OUZ
wersja id	20260205T150655
początek wersji obiektu	2026-02-05T15:06:55
nazwa	Obszar uzupełnienia zabudowy
oznaczenie	103OUZ
symbol	OUZ
obowiązuje od	2026-02-05
obowiązuje do	obecnie
status	w opracowaniu https://inspire.ec.europa.eu/codelist/ProcessStepGeneralValue/elaboration
charakter ustalenia	ogólnie wiążące https://inspire.ec.europa.eu/codelist/RegulationNatureValue/generallyBinding
geometria	
plan	https://www.gov.pl/zagospodarowanieprzestrzenne/app/AktPlanowaniaPrzestrzennego/PL.ZIPPZP.10417/141305-POG/1POG

obszar uzupełnienia zabudowy	PL.ZIPPZP.10417_141305-POG_1POG-104OUZ_20260205T150703
identfier	https://www.gov.pl/zagospodarowanieprzestrzenne/app/ObszarUzupelnieniaZabudowy/PL.ZIPPZP.10417/141305-POG/1POG-104OUZ/20260205T150703
przestrzen nazw	PL.ZIPPZP.10417/141305-POG
lokalny id	1POG-104OUZ
wersja id	20260205T150703
początek wersji obiektu	2026-02-05T15:07:03
nazwa	Obszar uzupełnienia zabudowy
oznaczenie	104OUZ
symbol	OUZ
obowiązuje od	2026-02-12

obowiązuje do	obecnie
status	w opracowaniu https://inspire.ec.europa.eu/codelist/ProcessStepGeneralValue/elaboration
charakter ustalenia	ogólnie wiążące https://inspire.ec.europa.eu/codelist/RegulationNatureValue/generallyBinding
geometria	
plan	https://www.gov.pl/zagospodarowanieprzestrzenne/app/AktPlanowaniaPrzestrzennego/PL.ZIPPZP.10417/141305-POG/1POG
obszar uzupełnienia zabudowy	PL.ZIPPZP.10417_141305-POG_1POG-105OUZ_20260205T150712
identfier	https://www.gov.pl/zagospodarowanieprzestrzenne/app/ObszarUzupelnieniaZabudowy/PL.ZIPPZP.10417/141305-POG/1POG-105OUZ/20260205T150712
przestrzen nazw	PL.ZIPPZP.10417/141305-POG
lokalny id	1POG-105OUZ
wersja id	20260205T150712
początek wersji obiektu	2026-02-05T15:07:12
nazwa	Obszar uzupełnienia zabudowy
oznaczenie	105OUZ
symbol	OUZ
obowiązuje od	2026-02-12
obowiązuje do	obecnie
status	w opracowaniu https://inspire.ec.europa.eu/codelist/ProcessStepGeneralValue/elaboration
charakter ustalenia	ogólnie wiążące https://inspire.ec.europa.eu/codelist/RegulationNatureValue/generallyBinding
geometria	



plan

<https://www.gov.pl/zagospodarowanieprzestrzenne/app/AktPlanowaniaPrzestrzennego/PL.ZIPPZP.10417/141305-POG/1POG>

obszar uzupełnienia zabudowy

PL.ZIPPZP.10417_141305-POG_1POG-106OUZ_20260205T150721

identyfier

<https://www.gov.pl/zagospodarowanieprzestrzenne/app/ObszarUzupelnieniaZabudowy/PL.ZIPPZP.10417/141305-POG/1POG-106OUZ/20260205T150721>

przestrzen nazw

PL.ZIPPZP.10417/141305-POG

lokalny id

1POG-106OUZ

wersja id

20260205T150721

poczatek wersji obiektu

2026-02-05T15:07:21

nazwa

Obszar uzupełnienia zabudowy

oznaczenie

106OUZ

symbol

OUZ

obowiazuje od

2026-02-05

obowiazuje do

obecnie

status

w opracowaniu
<https://inspire.ec.europa.eu/codelist/ProcessStepGeneralValue/elaboration>

charakter ustalenia

ogólnie wiążące
<https://inspire.ec.europa.eu/codelist/RegulationNatureValue/generallyBinding>

geometria



plan

<https://www.gov.pl/zagospodarowanieprzestrzenne/app/AktPlanowaniaPrzestrzennego/PL.ZIPPZP.10417/141305-POG/1POG>



obszar uzupełnienia zabudowy

PL.ZIPPZP.10417_141305-POG_1POG-107OUZ_20260205T150735

identyfier

<https://www.gov.pl/zagospodarowanieprzestrzenne/app>

	/ObszarUzupełnieniaZabudowy/PL.ZIPPZP.10417/141305-POG/1POG-107OUZ/20260205T150735
przestrzen nazw	PL.ZIPPZP.10417/141305-POG
lokalny id	1POG-107OUZ
wersja id	20260205T150735
początek wersji obiektu	2026-02-05T15:07:35
nazwa	Obszar uzupełnienia zabudowy
oznaczenie	107OUZ
symbol	OUZ
obowiązuje od	2026-02-12
obowiązuje do	obecnie
status	w opracowaniu https://inspire.ec.europa.eu/codelist/ProcessStepGeneralValue/elaboration
charakter ustalenia	ogólnie wiążące https://inspire.ec.europa.eu/codelist/RegulationNatureValue/generallyBinding
geometria	
plan	https://www.gov.pl/zagospodarowanieprzestrzenne/app/AktPlanowaniaPrzestrzennego/PL.ZIPPZP.10417/141305-POG/1POG
obszar uzupełnienia zabudowy	PL.ZIPPZP.10417_141305-POG_1POG-108OUZ_20260205T150744
identyfier	https://www.gov.pl/zagospodarowanieprzestrzenne/app/ObszarUzupełnieniaZabudowy/PL.ZIPPZP.10417/141305-POG/1POG-108OUZ/20260205T150744
przestrzen nazw	PL.ZIPPZP.10417/141305-POG
lokalny id	1POG-108OUZ
wersja id	20260205T150744
początek wersji obiektu	2026-02-05T15:07:44
nazwa	Obszar uzupełnienia zabudowy
oznaczenie	108OUZ
symbol	OUZ
obowiązuje od	2026-02-05
obowiązuje do	obecnie
status	w opracowaniu https://inspire.ec.europa.eu/codelist/ProcessStepGeneralValue

	/elaboration
charakter ustalenia	ogólnie wiążące https://inspire.ec.europa.eu/codelist/RegulationNatureValue/generallyBinding
geometria	
plan	https://www.gov.pl/zagospodarowanieprzestrzenne/app/AktPlanowaniaPrzestrzennego/PL.ZIPPZP.10417/141305-POG/1POG
obszar uzupełnienia zabudowy	PL.ZIPPZP.10417_141305-POG_1POG-109OUZ_20260205T150753
identfier	https://www.gov.pl/zagospodarowanieprzestrzenne/app/ObszarUzupelnieniaZabudowy/PL.ZIPPZP.10417/141305-POG/1POG-109OUZ/20260205T150753
przestrzen nazw	PL.ZIPPZP.10417/141305-POG
lokalny id	1POG-109OUZ
wersja id	20260205T150753
początek wersji obiektu	2026-02-05T15:07:53
nazwa	Obszar uzupełnienia zabudowy
oznaczenie	109OUZ
symbol	OUZ
obowiązuje od	2026-02-12
obowiązuje do	obecnie
status	w opracowaniu https://inspire.ec.europa.eu/codelist/ProcessStepGeneralValue/elaboration
charakter ustalenia	ogólnie wiążące https://inspire.ec.europa.eu/codelist/RegulationNatureValue/generallyBinding
geometria	
plan	https://www.gov.pl/zagospodarowanieprzestrzenne/app

obszar uzupełnienia zabudowy	PL.ZIPPZP.10417_141305-POG_1POG-110OUZ_20260205T151005
identfier	https://www.gov.pl/zagospodarowanieprzestrzenne/app/ObszarUzupelnieniaZabudowy/PL.ZIPPZP.10417/141305-POG/1POG-110OUZ/20260205T151005
przestrzen nazw	PL.ZIPPZP.10417/141305-POG
lokalny id	1POG-110OUZ
wersja id	20260205T151005
początek wersji obiektu	2026-02-05T15:10:05
nazwa	Obszar uzupełnienia zabudowy
oznaczenie	110OUZ
symbol	OUZ
obowiązuje od	2026-02-05
obowiązuje do	obecnie
status	w opracowaniu https://inspire.ec.europa.eu/codelist/ProcessStepGeneralValue/elaboration
charakter ustalenia	ogólnie wiążące https://inspire.ec.europa.eu/codelist/RegulationNatureValue/generallyBinding
geometria	
plan	https://www.gov.pl/zagospodarowanieprzestrzenne/app/AktPlanowaniaPrzestrzennego/PL.ZIPPZP.10417/141305-POG/1POG

obszar uzupełnienia zabudowy	PL.ZIPPZP.10417_141305-POG_1POG-111OUZ_20260205T150813
identfier	https://www.gov.pl/zagospodarowanieprzestrzenne/app/ObszarUzupelnieniaZabudowy/PL.ZIPPZP.10417/141305-POG/1POG-111OUZ/20260205T150813
przestrzen nazw	PL.ZIPPZP.10417/141305-POG
lokalny id	1POG-111OUZ
wersja id	20260205T150813
początek wersji obiektu	2026-02-05T15:08:13
nazwa	Obszar uzupełnienia zabudowy
oznaczenie	111OUZ
symbol	OUZ
obowiązuje od	2026-02-12

obowiązuje do	obecnie
status	w opracowaniu https://inspire.ec.europa.eu/codelist/ProcessStepGeneralValue/elaboration
charakter ustalenia	ogólnie wiążące https://inspire.ec.europa.eu/codelist/RegulationNatureValue/generallyBinding
geometria	
plan	https://www.gov.pl/zagospodarowanieprzestrzenne/app/AktPlanowaniaPrzestrzennego/PL.ZIPPZP.10417/141305-POG/1POG
obszar uzupełnienia zabudowy	PL.ZIPPZP.10417_141305-POG_1POG-112OUZ_20260205T150822
identyfier	https://www.gov.pl/zagospodarowanieprzestrzenne/app/ObszarUzupelnieniaZabudowy/PL.ZIPPZP.10417/141305-POG/1POG-112OUZ/20260205T150822
przestrzen nazw	PL.ZIPPZP.10417/141305-POG
lokalny id	1POG-112OUZ
wersja id	20260205T150822
początek wersji obiektu	2026-02-05T15:08:22
nazwa	Obszar uzupełnienia zabudowy
oznaczenie	112OUZ
symbol	OUZ
obowiązuje od	2026-02-05
obowiązuje do	obecnie
status	w opracowaniu https://inspire.ec.europa.eu/codelist/ProcessStepGeneralValue/elaboration
charakter ustalenia	ogólnie wiążące https://inspire.ec.europa.eu/codelist/RegulationNatureValue/generallyBinding
geometria	



plan

<https://www.gov.pl/zagospodarowanieprzestrzenne/app/AktPlanowaniaPrzestrzennego/PL.ZIPPZP.10417/141305-POG/1POG>

obszar uzupełnienia zabudowy

PL.ZIPPZP.10417_141305-POG_1POG-113OUZ_20260205T150831

identyfier

<https://www.gov.pl/zagospodarowanieprzestrzenne/app/ObszarUzupelnieniaZabudowy/PL.ZIPPZP.10417/141305-POG/1POG-113OUZ/20260205T150831>

przestrzen nazw

PL.ZIPPZP.10417/141305-POG

lokalny id

1POG-113OUZ

wersja id

20260205T150831

początek wersji obiektu

2026-02-05T15:08:31

nazwa

Obszar uzupełnienia zabudowy

oznaczenie

113OUZ

symbol

OUZ

obowiązuje od

2026-02-12

obowiązuje do

obecnie

status

w opracowaniu
<https://inspire.ec.europa.eu/codelist/ProcessStepGeneralValue/elaboration>

charakter ustalenia

ogólnie wiążące
<https://inspire.ec.europa.eu/codelist/RegulationNatureValue/generallyBinding>

geometria



plan


<https://www.gov.pl/zagospodarowanieprzestrzenne/app/AktPlanowaniaPrzestrzennego/PL.ZIPPZP.10417/141305-POG/1POG>

obszar uzupełnienia zabudowy

PL.ZIPPZP.10417_141305-POG_1POG-114OUZ_20260205T150839

identyfier

<https://www.gov.pl/zagospodarowanieprzestrzenne/app>

	/ObszarUzupelnieniaZabudowy/PL.ZIPPZP.10417/141305-POG/1POG-114OUZ/20260205T150839
przestrzen nazw	PL.ZIPPZP.10417/141305-POG
lokalny id	1POG-114OUZ
wersja id	20260205T150839
początek wersji obiektu	2026-02-05T15:08:39
nazwa	Obszar uzupełnienia zabudowy
oznaczenie	114OUZ
symbol	OUZ
obowiązuje od	2026-02-05
obowiązuje do	obecnie
status	w opracowaniu https://inspire.ec.europa.eu/codelist/ProcessStepGeneralValue/elaboration
charakter ustalenia	ogólnie wiążące https://inspire.ec.europa.eu/codelist/RegulationNatureValue/generallyBinding
geometria	
plan	https://www.gov.pl/zagospodarowanieprzestrzenne/app/AktPlanowaniaPrzestrzennego/PL.ZIPPZP.10417/141305-POG/1POG